

标段编号： 2309-440305-04-01-942712002001

深圳市建设工程勘察招标投标 文件

标段名称： 塘朗山东南地块地质灾害治理及生态修复工程边坡监测

投标文件内容： 业绩文件

投标人： 江苏省地质工程勘察院

日期： 2025年04月07日

企业性质承诺书

致招标人：中信城市开发运营（海南）有限公司/深圳市南山区建筑工务署

我单位参加塘朗山东南地块地质灾害治理及生态修复工程边坡监测的招投标活动，我方郑重作以下承诺：

我方承诺本公司企业性质为国有企业。

特此承诺！

承诺人（盖章）：江苏省地质工程勘察院

法定代表人（签字）：王波

日期：2025 年 04 月 07 日



1、履约评价一览表

企业注册名称	江苏省地质工程勘察院	成立日期	1987 年 10 月 10 日
法定代表人	张安银	企业性质	国有企业
主要资质证书	工程勘察综合资质甲级、测绘资质甲级		
履约评价情况	<p>1、工程名称：深圳市坪山区裕灿工业园 A 栋项目基坑支护工程基坑监测；履约评价等级或得分：90 分；评价时间：2022. 10. 1-2023. 9. 30；评价单位：深圳市裕灿实业有限公司</p> <p>2、工程名称：东莞市樟木头镇樟深路北 32 号后山边坡治理工程监测；履约评价等级或得分：95 分；评价时间：2024. 7. 1-2024. 12. 31；评价单位：东莞市樟木头镇工程建设中心</p> <p>3、工程名称：樟木头镇海宏地块高压铁塔地质灾害风险防护工程边坡监测；履约评价等级或得分：95 分；评价时间：2024. 7. 1-2024. 12. 31；评价单位：东莞市樟木头镇工程建设中心</p> <p>4、工程名称：樟木头镇山高嶂 D 地块场地平整及边坡防护工程监测；履约评价等级或得分：95 分 ；评价时间：2025. 1. 1-2025. 3. 31 ；评价单位：东莞市樟木头镇工程建设中心</p> <p>5、工程名称：坂田街道雅宝变电站配套 10KV 出线电缆沟工程（勘察）；履约评价等级或得分：92.8/优秀；评价时间：2022. 12. 8；评价单位：深圳市龙岗区坂田街道办</p>		

1、深圳市坪山区裕灿工业园 A 栋项目基坑支护工程基坑监测

建设工程项目履约评定表				
单位名称 (评价单位)	深圳市裕灿实业有限公司		评价期限	2022年10月1日至2023年9月30日
单位名称	江苏省地质工程勘察院		工程名称	深圳市坪山区裕灿工业园A栋项目基坑支护工程基坑监测
工程地点	深圳市坪山区裕灿工业园		中标价	53(万元)
等级评定分项内容	等级	评分细则		备注
项目组织管理	B	项目负责人的责任心、组织协调能力和专业的业务水平；工作人员业务素质；承包方的财务履约能力和履行合同相应的技术实力；应急处理能力 (A-优秀；B-良好；C-一般；D-差)		
完成质量	A	认真、主动完成工程各期工作任务；入库单位是否很好的按照合同约定的内容进行工作；用库单位对入库单位的工作是否满意。(A-优秀；B-良好；C-一般；D-差)		
配合情况	A	能够依法、认真主动地配合建设单位及其它相关部门的工作；能够按照合同中的约定与建设单位配合完成工作；在没有得到相应许可的情况下，不对外公开涉及任何机密的资料。(A-优秀；B-良好；C-一般；D-差)		
工期限限制	B	A-工作提前10%或以上完成；B-正常完成(子项目中标单位自身原因未提前完工)；C-子项目中标单位自身原因超期达10%以下；D-子项目中标单位自身原因超期达50%及以上。(监理单位工作期限按实际工程完工时间计算。)		
评定得分	90	以上各项“A”得25分，“B”得20分，“C”得15分，“D”得0分，逐项累加		
评价单位(加盖公章):				



2、东莞市樟木头镇樟深路北 32 号后山边坡治理工程监测

建设工程项目履约评定表			
单位名称 (评价单位)	东莞市樟木头镇工程建设中心	评价期限	2024年7月1日至2024年12月31日
单位名称	江苏省地质工程勘察院	工程名称	东莞市樟木头镇樟深路北32号后山边坡治理工程监测
工程地点	东莞市樟木头镇		
等级评定分项内容	等级	评分细则	备注
项目组织管理	A	项目负责人的责任心、组织协调能力和专业的业务水平；工作人员业务素质；承包方的财务履约能力和履行合同相应的技术实力；应急处理能力 (A-优秀；B-良好；C-一般；D-差)	
完成质量	A	认真、主动完成工程各期工作任务；入库单位是否很好的按照合同约定的内容进行工作；用库单位对入库单位的工作是否满意。(A-优秀；B-良好；C-一般；D-差)	
配合情况	A	能够依法、认真主动地配合建设单位及其它相关部门的工作；能够按照合同中的约定与建设单位配合完成工作；在没有得到相应许可的情况下，不对外公开涉及任何机密的资料。(A-优秀；B-良好；C-一般；D-差)	
工期限制	B	A-工作提前10%或以上完成；B-正常完成(子项目中标单位自身原因未提前完工)；C-子项目中标单位自身原因超期达10%以下；D-子项目中标单位自身原因超期达50%及以上。(监理单位工作期限按实际工程完工时间计算。)	
评定得分	95	以上各项“A”得25分，“B”得20分，“C”得15分，“D”得0分，逐项累加	
评价单位(加盖公章)			

3、樟木头镇海宏地块高压铁塔地质灾害风险防护工程边坡监测

建设工程项目履约评定表			
单位名称 (评价单位)	东莞市樟木头镇工程建设中心	评价期限	2024年7月1日至2024年12月31日
单位名称	江苏省地质工程勘察院	工程名称	樟木头镇海宏地块高压铁塔地质灾害风险防护工程边坡监测
工程地点	东莞市樟木头镇		
等级评定分项内容	等级	评分细则	备注
项目组织管理	A	项目负责人的责任心、组织协调能力和专业的业务水平；工作人员业务素质；承包方的财务履约能力和履行合同相应的技术实力；应急处理能力（A-优秀；B-良好；C-一般；D-差）	
完成质量	A	认真、主动完成工程各期工作任务；入库单位是否很好的按照合同约定的内容进行工作；用库单位对入库单位的工作是否满意。（A-优秀；B-良好；C-一般；D-差）	
配合情况	A	能够依法、认真主动地配合建设单位及其它相关部门的工作；能够按照合同中的约定与建设单位配合完成工作；在没有得到相应许可的情况下，不对外公开涉及任何机密的资料。（A-优秀；B-良好；C-一般；D-差）	
工期限制	B	A-工作提前10%或以上完成；B-正常完成（子项目中标单位自身原因未提前完工）；C-子项目中标单位自身原因超期达10%以下；D-子项目中标单位自身原因超期达50%及以上。（监理单位工作期限按实际工程完工时间计算。）	
评定得分	95	以上各项“A”得25分，“B”得20分，“C”得15分，“D”得0分，逐项累加	
评价单位(加盖公章)			



4、樟木头镇山高嶂D地块场地平整及边坡防护工程监测

建设工程项目履约评定表			
单位名称 (评价单位)	东莞市樟木头镇工程建设中心		评价期限 2025年1月1日至2025年3月31日
单位名称	江苏省地质工程勘察院	工程名称	樟木头镇山高嶂D地块场地平整及边坡防护工程监测
工程地点	东莞市樟木头镇		
等级评定分项内容	等级	评分细则	备注
项目组织管理	A	项目负责人的责任心、组织协调能力和专业的业务水平；工作人员业务素质；承包方的财务履约能力和履行合同相应的技术实力；应急处理能力（A-优秀；B-良好；C-一般；D-差）	
完成质量	A	认真、主动完成工程各期工作任务；入库单位是否很好的按照合同约定的内容进行工作；用库单位对入库单位的工作是否满意。（A-优秀；B-良好；C-一般；D-差）	
配合情况	A	能够依法、认真主动地配合建设单位及其它相关部门的工作；能够按照合同中的约定与建设单位配合完成工作；在没有得到相应许可的情况下，不对外公开涉及任何机密的资料。（A-优秀；B-良好；C-一般；D-差）	
工期限制	B	A-工作提前10%或以上完成；B-正常完成（子项目中标单位自身原因未提前完工）；C-子项目中标单位自身原因超期达10%以下；D-子项目中标单位自身原因超期达50%及以上。（监理单位工作期限按实际工程完工时间计算。）	
评定得分	95	以上各项“A”得25分，“B”得20分，“C”得15分，“D”得0分，逐项累加	
评价单位(加盖公章):			

5、坂田街道雅宝变电站配套 10KV 出线电缆沟工程（勘察）

附件 3:

坂田街道政府投资工程承包商（勘察）履约评分表

评价形式	<input type="checkbox"/> 定期履约评价 <input checked="" type="checkbox"/> 完工履约评价 <input type="checkbox"/> 工后履约评价				
工程名称	坂田街道雅宝变电站配套 10kv 出线电缆沟工程（勘察）	承包商	江苏省地质工程勘察院		
法定代表人及联系方式	施春华 02552415159	项目负责人及联系方式	陈鹏 13770899658		
承包范围	勘察	合同金额	15.9965（万元）		
总得分=城市建设办公室（城建业务）评分*0.3+实施部门评分*0.7	92.8	评价等级	<input checked="" type="checkbox"/> 优秀 <input type="checkbox"/> 良好 <input type="checkbox"/> 较好 <input type="checkbox"/> 合格 <input type="checkbox"/> 不合格		
实施部门	经济服务办（经科业务）	评价时间	2022 年 12 月 8 日		
城市建设办公室（城建业务）评分意见（加盖公章）： 					
实施部门评分意见（加盖公章）：  是否存在履约评价结果不得评为“优秀”“良好”等级的情形 <input type="checkbox"/> 是 <input checked="" type="checkbox"/> 否 是否存在履约评价结果直接评为“不合格”等级的情形 <input type="checkbox"/> 是 <input checked="" type="checkbox"/> 否 评分意见：94 曾文东					
承包商签收或拒签说明（加盖公章）： 					
城市建设办公室（城建业务）评分明细					
序号	分项内容	满分值	评价指标	扣分标准	得分
1	行业监管	30	评价期间是否受到街道领导检查批评	批评一次扣 10 分，扣完为止	30
2		30	评价期间是否受到群众举报投诉	举报投诉一次扣 10 分，扣完为止	20
3		40	评价期间是否受到处罚，如罚款处理、整改未按时回复或整改不到位等	处罚一次扣 10 分，扣完为止	40
实施部门评分明细					
序号	分项内容	满分值	评价指标	评分标准	得分
一	人员设备配置	30			30
1	主要人员	5	项目负责人是否按合同到位	未按合同到位扣 5 分。	5
		10	项目技术负责人、技术人员是否按合同到位	项目技术负责人、技术人员未按合同到位，擅自更换人员，每人次扣 3-5 分，扣完为止。	10
		5	特殊工种人员是否持证上岗	不持证上岗的，每人次扣 2 分，扣完为止。	5
2	主要设备	10	主要设备是否按合同到位	未按合同到位的每台设备扣 5 分，扣完为止。	10
二	勘察质量	40			36
3	质量控制	5	是否严格执行规范和技术标准	每存在一处不严格执行规范和强制性技术标准的扣 2 分，扣完为止。	5

		5	是否有缺项、漏项	发现缺项、漏项的, 每处扣 1-3 分, 扣完为止。	5
4	勘察文件	3	在工程勘察前, 是否提出勘察纲要或勘察组织设计	没有提出的, 扣 3 分。	0
		5	勘察成果是否详实可信	勘察成果不详实可信的,扣3-5分。	5
		3	是否一次性提供完整的勘察文件资料	资料不全的, 每缺 1 项扣 1 分, 扣完为止。	2
		5	是否达到勘察深度要求	达不到勘察深度要求扣 5 分。	5
		4	是否一次性通过勘察文件审查	未能一次性通过审查的, 每增加一次审查扣 2 分, 扣完为止。	4
5	工程变更	10	是否有因勘察不准而使工程费用增加	造成工程费用增加, 每增加 1%扣 3 分, 扣完为止。	10
三	进度与配合	30			28
6	勘察进度	8	是否按约定时间及时提交勘察报告等文件	超过约定时间一周以内提交的扣 2 分, 超过规定时间一周以上两周以内提交的扣 5 分, 超过规定时间两周以上提交的扣 8 分。	6
7	配合	4	是否积极参加业主组织的施工验槽及图纸审查、施工图设计交底等会议	不积极参加的, 发生一次扣 2 分, 扣完为止。	4
		4	是否积极参加业主组织的工程技术难点处理工作会议	不积极参加的, 发生一次扣 2 分, 扣完为止。	4
		4	是否认真听取、采纳业主、施工、监理等单位的合理化建议	不认真听取、不采纳合理化建议的, 发生一次扣 1 分, 扣完为止。	4
		4	是否遵守勘察现场作业安全制度	不遵守的, 发现一次扣 2 分, 扣完为止。	4
		2	是否积极配合调查建设工程质量安全事故	不积极配合的, 发生一次扣 1 分, 扣完为止。	2
7	配合	2	是否积极配合地方政府及相关部门检查	不积极配合的, 发生一次扣 1 分, 扣完为止。	2
		2	是否积极响应、配合业主的其它要求	不积极响应、配合的, 发生一次扣 1 分, 扣完为止。	2
注: 1.实施部门应如实填写本表, 并对其评价结果负责。					
2.实施部门应将本表告知评价对象, 并由评价对象签认。评价对象拒绝签认的, 应在本表上注明情况。					
3.实施部门可结合其工程特点和具体要求, 增加或减少具体评分指标, 制定评分表, 并按百分制将分项分值以百分比折算后进行调整。					

3、投标人近 3 年内同类工程业绩一览表

1. 项目名称： 阳澄西湖第三通道工程(相城区段)监测项目

合同金额：1098.00 万元

合同签订时间：2023 年 9 月 7 日

2. 项目名称： G235 国道义乌(上佛路-金东区界)段工程涉金义东轨道交通轻轨第三方监测专项服务

合同金额：708.8000 万元

合同签订时间：2022 年 9 月 22 日

3. 项目名称： 孟北路（K0+380 至 K1+240）建设工程第三方监测

合同金额：551.7336 万元

合同签订时间：2022 年 8 月 30 日

4. 项目名称： 深圳湾派出所项目第三方监测

合同金额：157.670512 万元

合同签订时间：2023 年 8 月 7 日

5. 项目名称： 海德苑社区公园地下停车场项目第三方监测

合同金额：128.401172 万元

合同签订时间：2023 年 8 月 4 日

投标人提供近 3 年(从本项目招标公告第一次发布之日起倒推，时间以合同签订时间为准)自认为最具代表性同类工程业绩，证明材料包括中标通知书、合同关键页（含项目名称、合同范围、合同金额、盖章页、合同签订时间等）。（业绩数量上限为 5 项，若超过 5 项，统计时只计取前 5 项）。

1、阳澄西湖第三通道工程（相城区段）监测项目

中标通知书

江苏省地质工程勘察院：

苏州市相城区公路事业发展中心的阳澄西湖第三通道工程（相城区段）监测项目（项目编号：JSDC2023-XC-G-002），于2023年08月07日采用公开招标采购方式组织评标，经评标委员会评定，确定贵单位为中标供应商，中标金额为：¥10980000.00元（大写：壹仟零玖拾捌万元整）。

请贵单位务必于本《中标通知书》发出之日起15日内，按照招标文件确定的事项与采购人签订政府采购合同。

江苏大成工程咨询有限公司

2023年08月08日



政府采购合同

甲方（采购人）：苏州市相城区公路事业发展中心（代建方：苏州交投建设管理有限公司、
苏州通恒市政公用建设管理有限公司）

地址：相城区元和街道润元路润益巷润南大厦C区

联系人：沈龙

联系方式：0512-65807015

乙方（中标人）：江苏省地质工程勘察院

地址：南京市安德门大街11号

联系人：葛稳强

联系方式：13646208911

资金核定单：LWZC320100000202300044

根据《中华人民共和国政府采购法》《中华人民共和国民法典》等相关法律法规的规定以及江苏大成工程咨询有限公司采购编号 JSDC2023-XC-G-002 号政府采购文件及中标单位的响应文件和中标通知书，甲方（代建方）、乙方双方就此次中标的阳澄西湖第三通道工程（相城区段）监测项目的购销事宜（以下简称“本项目”），签订本合同书，以兹共同遵守。

一、下列文件为本合同不可分割部分

- 1、中标通知书；
- 2、采购文件；
- 3、乙方中标的投标（响应）文件；
- 4、乙方在采购过程中所作的其他承诺、声明、书面澄清等。

二、监测项目

- 1、监测及观测范围及工作内容：

围护桩顶的竖向和水平位移

围护桩深层水平位移监测（桩身测斜）

坑外深层土体水平位移监测（土体测斜）

支撑轴力
地表沉降及裂缝
立柱的水平和竖向变形
坑内外地下水位
邻近建筑物竖向及水平位移
邻近建筑物裂缝
邻近地下管线、坑外地表及周边道路的水平位移及沉降
现场巡视
基准点、监测点的埋设与保护
主体结构沉降观测
(具体按专家评审通过、经甲方(代建方)认可的监测方案为准)

2、地点：甲方(代建方)指定地点

3、服务期限：基坑监测工期从基坑土方开挖至土方回填结束，具体开工时间以甲方(代建方)书面通知为准，主体结构沉降观测随项目进展，直到工程竣工交付后贰年。

4、因监测不利，造成设施受损、基坑质量问题、周边房屋、道路等受损的，乙方承担相应的一切经济赔偿、民事责任、法律责任。

5、乙方提交的报告、成果、文件

序号	报告、成果、文件	数量	内容要求	交付时间
1	监测日报	满足合同及 甲方(代建 方)要求	按规范要求	隔次提交
2	报警报告(如有)		按规范要求	及时口头，6小时书面
3	监测汇总报告		按规范要求	监测结束1周内提交
4	沉降观测		按规范要求	监测结束1周内提交

三、项目收费

1、本项目服务合同价为人民币壹仟零玖拾捌万元(¥:10980000.00)。

2、报价组成:

(1) 基坑监测材料费: 包括为完成基坑监测工作, 乙方所投入的预埋及安装等的一切材料(含相应预埋安装的设备、辅助材料、构配件、零件等)的费用。材料费包含材料原价、运杂费、运输损耗费、采购及保管费。

(2) 基坑监测费：包括除材料费外的其他一切费用，根据监测的内容、点数、频率，采用综合单价的计价方式。乙方的综合单价应综合考虑（包括但不限于）：乙方派驻现场所有人员的办公场所费、食宿费、水电费、交通费、通讯费、开办费、技术措施费、机械设备进出场费、方案评审费、测量建网费、基准点测试费、高程联测费、预埋费、安装费、外业监测费、数据处理费、提交资料、与设计单位、施工单位、监理单位等各方的配合费、后续服务费、风险费、管理费、利润、税金、及政策性文件规定费用等因实施本工程监测服务所产生的全部费用。

(3) 本工程需安排专人现场驻场办公，相关费用包含在投标报价中自行考虑。相关要求需满足现场指挥部要求以满足工作需要。

四、支付方式

1、付款步骤：

(1) 基坑监测工程款支付：基坑基础底板浇筑完成后支付至该项监测费的 30%，监测工作完成后，乙方提交完整监测书面报告后支付至该项监测费的 70%，余款结算完成后付清。

(2) 沉降观测工程款支付：主体结构封顶后支付至已完成沉降观测费的 50%，按照经评审后的沉降观测方案要求观测结束 7 天内提交完整总结报告，项目竣工验收后 1 个月内付至沉降观测费的 70%，服务期结束且结算完成后 1 个月内付清。

(3) 最终结算金额不得超过合同金额。

注：经双方友好协商，本项目无预付款。

2、乙方要求付款时应提供以下资料：

A、符合甲方要求的合格的发票

开票信息如下：

账户名：苏州市相城区公路事业发展中心

统一社会信用代码：123205077317843980

B、经业主审核签发的工程量支付凭证。

3、支付方式：阳澄西湖第三通道工程（相城区段）工程项目经费由财政部门拨入代建人牵头方苏州交投建设管理有限公司专用账户后，由代建方牵头方通过银行转账等方式支付给乙方。

4、变更及工程费的调整：

十四、附则

合同份数：本合同一式十份，甲方（承建方）执二份、乙方执二份，招标机构一份，政府采购管理部门一份。

甲方（承建方）（盖章）：

法定代表人或其

委托代理人：（签章）

签订日期：2023年8月22日

乙方（盖章）：

法定代表人或其

委托代理人：（签章）

签订日期：2023年9月1日



2、 G235 国道义乌(上佛路-金东区界)段工程涉金义东轨道交通轻轨第三方监测专项服务

中标通知书

江苏省地质工程勘察院（中标人名称）：

你方于 2022-9-1（投标日期）所递交的 YW20220721004-K001（招标编号）G235 国道义乌(上佛路-金东区界)段工程涉金义东轨道交通轻轨第三方监测专项服务（项目名称）投标文件已被我方接受，被确定为中标人。

中标价：7088000 元。

工期：自合同签订之日起至本项目涉金义东轨道交通轻轨 G235 结构施工完毕且轨道交通结构监测数据稳定之日，且相关涉金义东轨道交通轻轨第三方监测报告通过评审为止。

工程质量：合格。

项目负责人：张安银。

请你方在接到本通知书后的 30 日内到义乌市交通旅游产业发展集团有限公司（指定地点）与我方签订合同，在此之前按招标文件规定向我方提交履约担保。

特此通知。

招标人：义乌市交通旅游产业发展集团有限公司（盖章）

招标代理：浙江诚远工程咨询有限公司（盖章）

2022 年 9 月 6 日

技术服务合同

工程名称: G235国道义乌(上佛路-金东区界)段工程涉金义东
轨道交通轻轨第三方监测专项服务

工程地点: 浙江省义乌市

合同编号: _____

证书等级: 工程勘察综合类甲级

发包人: 义乌市交通旅游产业发展集团有限公司

承包人: 江苏省地质工程勘察院

签订日期: 2022 年 9 月

技术服务合同

工程名称: G235国道义乌(上佛路-金东区界)段工程涉金义东
轨道交通轻轨第三方监测专项服务

工程地点: 浙江省义乌市

合同编号: _____

证书等级: 工程勘察综合类甲级

发包人: 义乌市交通旅游产业发展集团有限公司

承包人: 江苏省地质工程勘察院

签订日期: 2022 年 9 月

发包人：义乌市交通旅游产业发展集团有限公司

承包人：江苏省地质工程勘察院

发包人委托承包人承担G235国道义乌(上佛路-金东区界)段工程涉金义东轨道交通轻轨第三方监测专项服务，工程地点为义乌市，经双方协商一致，签订本合同，共同执行。

第一条 本合同签订依据

1.1 《中华人民共和国民法典》、《中华人民共和国建筑法》和《建设工程勘察设计市场管理规定》。

1.2 国家及地方有关建设工程勘察设计管理法规和规章。

1.3 建设工程批准文件。

第二条 第三方监测的内容、要求和方式：

2.1 第三方监测内容：金义东轨道交通范围内（高架线路左右30米范围）并行段(K35+859.5~K41+880)，对应金义东轨道交通桥墩编号为下义区间20~187号墩的第三方监测。

2.2 第三方监测的要求：按照国家有关规范、规定及技术标准，完成项目第三方监测工作。

2.3 第三方监测方式：提供第三方监测方案及报告。

第三条 合同文件的优先次序

构成本合同的文件可视为是能互相说明的，如果合同文件存在歧义或不一致，则根据如下优先次序来判断：

3.1 合同书

3.2 中标函（文件）

3.3 发包人要求及委托书

3.4 投标书

第四条 技术服务地点、期限与进度

乙方应按照下列进度要求进行本合同项目的技术服务工作：

4.1 技术服务地点：浙江省义乌市；

4.2 技术服务期限：合同签订至涉金义东轨道交通轻轨第三方监测报告通过评审；

4.3 技术服务进度：根据项目施工进度及业主单位要求。

第五条 发包人向承包人提交的有关资料、文件

- 5.1 提供技术资料：设计图纸、地质勘察报告等与本工程相关的所有技术资料。
- 5.2 提供工作条件：乙方赴现场调查时，协助现场配合。
- 5.3 其他：无。

第六条 费用

本工程涉金义东轨道交通轻轨第三方监测的技术服务费为含税价¥7088000.00元 (大写：人民币柒佰零捌万捌仟元整)。

第七条 支付方式

7.1 承包人提交第三方监测方案且经专家审查，相关内容经金义东轨道交通同意备案后，支付涉金义东轨道交通轻轨第三方监测技术服务费总额的10%，计人民币柒拾万捌仟捌佰元整(¥708800.00)。

7.2 承包人根据监测工作进度，每三个月进行验工计价；每三个月等额支付剩余费用，付至涉金义东轨道交通轻轨第三方监测技术服务费总额的80%，计人民币伍佰陆拾柒万零肆佰元整(¥5670400.00)，后停止支付。

7.3 工程竣工，承包人提交第三方监测总结报告且经金义东轨道交通的认可后七个工作日内，发包人支付剩余监测费用，不留尾款。

第八条 双方责任

8.1 发包人责任

发包人在规定的时间内向承包人提交基础资料及文件，并对其完整性、正确性、及时性负责。发包人不得要求承包人违反国家有关标准进行设计。发包人按已支付的阶段费用，取得承包人已完成设计成果除署名权外的知识产权，包括但不限于复制权、出版权等，且承包人应保证其完成的设计成果不侵犯任何第三人的合法权益，否则由此产生的一切费用，包括但不限于律师费、仲裁费、诉讼费等，概由承包人承担，并赔偿由此造成发包人的一切损失。

8.2 承包人责任

8.2.1 承包人应按国家规定和合同约定的技术规范、标准进行监测，按本合同规定的内容、时间及份数向发包人交付涉金义东轨道交通轻轨第三方监测报告等技术文件。并对提交的文件的质量负责。

(此页无正文)

发包人:

义乌市交通旅游产业发展集团有限公司

(盖章)



承包人:

江苏省地质工程勘察院

(盖章)



法定代表人:

法定代表人



或其委托代理人 (签字)

或其委托代理人: (签字)

地 址:

地 址:

日

期:

2017年10月5日

日

期:

2017年10月5日

附件三 中标通知书

中标通知书

江苏省地质工程勘察院（中标人名称）：

你方于 2022-9-1（投标日期）所递交的 YW20220721004-K001（招标编号）G235 国道义乌（上佛路-金东区界）段工程涉金义东轨道交通轻轨第三方监测专项服务（项目名称）投标文件已被我方接受，
被确定为中标人。

中标价：7088000 元。

工期：自合同签订之日起至本项目涉金义东轨道交通轻轨 G235 结构施工完毕且轨道交通结构监测数据稳定之日，且相关涉金义东轨道交通轻轨第三方监测报告通过评审为止。

工程质量：合格。

项目负责人：张安银。

请你在接收到本通知书后的 20 日内到 义乌市交通旅游产业发展集团有限公司（指定地点）与我

方签订合同，在此之前按招标文件规定向我方提交履约担保。

特此通知。

招标人：义乌市交通旅游产业发展集团有限公司（盖章）

招标代理：浙江诚远工程咨询有限公司（盖章）

2022 年 9 月 6 日

3、 孟北路（K0+380 至 K1+240）建设工程第三方监测

南京市公共资源交易 中标通知书



标段编号：BXL220041-01FG

江苏省地质工程勘察院：

南京仙林开发投资集团有限公司的 孟北路（K0+380至K1+240）建设工程第三方监测的评标工作已经结束，根据工程招标投标的有关法律、法规、规章和本工程招标文件的规定，确定你单位为中标人。

我方将于本中标通知书发出之日起30日内，依据本工程招标文件和你方的投标文件与你方签订合同。请你方派代表于规定日期前与我方洽谈合同。

你方中标条件如下：

- | | |
|-------------|------------|
| 1. 中标范围和内容： | 岩土工程;测量工程; |
| 2. 中标价（万元）： | 551.7336 |
| 3. 中标工期（天）： | 800 |
| 4. 项目负责人： | 张安银 |

招标人（公章）



法定代表人（签名）

姚子强

签发日期：2022 年 08 月 03 日

孟北路（K0+380 至 K1+240）建设工程

第三方监测合同

合同号（JT-2022-JS-130-2022（55）-003-QT）

工程名称：孟北路（K0+380 至 K1+240）建设工程第三方监测

委托单位：南京仙林开发投资集团有限公司

监测单位：江苏省地质工程勘察院

代建单位：南京城市建设管理集团有限公司

本合同由委托单位、代建单位委托监测单位就孟北路（K0+380 至 K1+240）建设工程第三方监测进行施工安全监测的专项技术服务，并支付相应的技术服务报酬。委托单位、监测单位、代建单位三方经过平等协商，在真实、充分地表达各自意愿的基础上，根据《中华人民共和国民法典》的规定，达成如下协议，并由三方共同恪守。

第一条 委托单位、代建单位委托监测单位进行技术服务的内容如下：

1. 工程名称：孟北路（K0+380 至 K1+240）建设工程第三方监测。
2. 工程建设地点：龙王山周边规划范围内

3. 技术服务的目标：本标段建设内容道路起点位于 K0+380，终点位于 K1+240，主要为道路工程（宽 45 米，道路等级为城市主干道）、排水工程、隧道工程（左、右洞长均为 421 米，完成面断面面积约 140.93 平方米）、隧道覆绿工程、交通工程等。K0+380-K1+240 段监测，以便为工程安全控制及验收提供依据，包括但不限于：超前地质预报、地质或支护状况观察、水平净空收敛、拱顶下沉、底板位移测量、地表沉降、铁塔-地表水平位移、铁塔-倾斜、铁塔-地表沉降、洞口边坡（地表沉降、水平位移、裂缝）、围岩内部位移（地表设点）、围岩内部位移（洞内设点）、围岩压力及两侧支护间压力、钢支撑内力及外力支护，衬砌内应力，表面应力及裂缝量测、锚杆内力及抗拔力、中夹岩弹性波测试等。

4. 技术服务的内容包括（但不限于）以下内容：

- （1）编制监测方案和监测工作细则；
- （2）组织监测人员熟悉合同文件，了解施工现场；
- （3）参与工程前期准备工作，协助监理现场监督和审查施工总承包单位预埋的设备和仪器，提出预埋的技术要求并协助委托单位、代建单位进行验收；
- （4）协助委托单位、代建单位对施工总承包单位自身的工程监测过程和监测结果进行管理；
- （5）按委托单位、代建单位要求参加工地例会；接受委托单位及代建单位的人员履职情况的监督；

(6) 建立工程监测的工作体系, 按照规定的频率独立开展监测工作;

(7) 协助委托单位、代建单位和监理工程师审批和检查施工总承包单位拟用于本工程的预埋设备和仪器, 原始材料、成套设备的品质以及工艺试验和标准试验;

(8) 协助委托单位、代建单位和监理工程师审查施工总承包单位自身的施工监测方案;

(9) 编制监测工作日报、周报、月报、季报、年报、总结报告;

(10) 配合委托单位、代建单位的竣工验收和工程移交工作;

(11) 对与工程监测有关的工程安全事故提出技术分析报告;

(12) 与工程所在行政区域的相关建设行政主管部门和监督部门进行隧道监测工作的协调, 申报隧道监测技术成果的审批。保证技术成果能够通过相关部门认可, 确保不因隧道监测工作影响本工程项目的建设进度和竣工验收, 确保隧道监测工作和监测报告不影响本工程项目的质量创优等评审。按照相应法律、法规及相关规范要求分标段出具监测报告;

(13) 相关监测工作及成果符合国家、省、市、有关部门的相关法律、法规和规定的要求及要求。

5. 技术服务的方式: 第一次进场时间由委托单位或代建单位确定, 并提前 5 天通知监测单位。监测单位在隧道监测期间, 每批次监测完成后当天 5 个小时内, 提交一式两份初步监测报告; 全部试验和监测完成后 3 个工作日内提供符合国家标准的正式监测报告一式拾份, PDF 电子版一份, 以上均为盖章版本。

6. 服务过程中配合服务内容: 以委托单位、代建单位的通知为准, 必须满足实际验收要求。

7. 技术标准和要求: (如以下规范有最新版本的, 执行其最新版本规范)

(1) 中华人民共和国行业标准《建筑基坑支护技术规程》(JGJ 120-2012)

(2) 中华人民共和国国家标准《建筑地基基础设计规范》(GB 50007-2011)

(3) 中华人民共和国国家标准《混凝土结构设计规范》(GB 50010-2010)

(4) 中华人民共和国国家标准《钢结构设计标准(附条文说明[另册])》(GB 50017-2017)

(26) 国家公路网重点桥梁和隧道监测评价规程 (T/CECS G:E41-04-2019)

(27) 中华人民共和国行业标准《建筑地基处理技术规范》(JGJ 79-2012)

(28) 中华人民共和国国家标准《岩土工程勘察规范[2009 年版]》(GB 50021-2001)

隧道工程防水技术规范 (CECS 370-2014)

(29) 中华人民共和国国家、行业及江苏省现行的其它有效设计标准、规范、规程和标准图集

(30) 《南京地区建筑基坑工程监测技术规程》(DGJ32/J189-2015)

(31) 住房和城乡建设部令第 37 号《危险性较大的分部分项工程安全管理规定》

(32) 建办质(2018) 31 号-关于实施《危险性较大的分部分项工程安全管理规定》

(33) 关于印发《江苏省房屋建筑和市政基础设施工程危险性较大的分部分项工程安全管理实施细则(2019 版)》的通知(苏建质安[2019] 378 号)

(34)住房和城乡建设部关于印发《房屋市政工程生产安全重大事故隐患判定标准(2022 版)》的通知

(35) 委托单位、代建单位的其他要求。

第二条 监测单位应按下列要求完成技术服务工作：

1. 技术服务地点：龙王山周边规划范围内，道路起点位于 K0+380，终点位于 K1+240。

2. 技术服务期限：暂定 800 日历天，具体以工程建设进度为准。

3. 技术服务进度：满足施工验收进度及委托单位、代建单位要求。

4. 技术服务质量要求：本合同验收标准参照国家、地方现行有关技术规范或规定以及设计单位的技术要求。

5. 技术服务质量期限要求：符合国家质量验收标准及招标人要求。

6. 项目负责人：张安银。

7. 其他要求：(1) 协助监理检查施工总承包单位布设的测点，对不符合要求的测点以书面形式提出改正要求报委托单位、代建单位，会签施工总承包单位的埋点实施方案；

1. 委托单位、代建单位应协调监测单位与现场各方关系，为监测提供必要的便利条件。
2. 在监测单位进场前提供监测所需的技术资料，包括有关的设计及施工资料。对监测有特别技术要求的，应以书面形式提出。
3. 指定专人或现场监理工程师对监测单位的现场监测作监督。
4. 要求施工总承包单位向第三方监测单位提供由施工总承包单位设置的监测设施、监测点，并要求施工总承包单位提供第三方监测单位开展工作所必需的工地现场条件。

第四条 委托单位向监测单位支付技术服务报酬及支付方式为：

1. 监测期暂定 800 天（具体以工程建设进度为准。）（具体频率以委托单位通知要求为准）。
2. 合同价暂定 小写：5517336 元 大写：伍佰伍拾壹万柒仟叁佰叁拾陆元
不含税价：5205033.962 元，税率：6%，税额：312302.038 元。如遇国家税政变化，相应调整税额。

孟北路（K0+380 至 K1+240）建设工程第三方监测

孟北路（K0+380 至 K1+240）建设工程第三方监测项目清单

孟北路（K0+380 至 K1+240）建设工程第三方监测项目清单									
序号	监测项目		数量 （点次）	监测点材料及埋设费用		监测费用			
				全费用综合单价（元/点次）	单项合价（元）	频次	工作量（点次）	全费用综合单价（元/点次）	监测费用（元）
1	隧道	超前地质预报	40	/	0	1	40	4000	160000
2		地质或支护状况观察		/	0			0	0
3		水平净空收敛	1296	30	38880	32	41472	27	1119744
4		拱顶下沉	486	30	14580	32	15552	28	435456
5		底板位移测量	42	30	1260	32	1344	45	60480
6		地表沉降	518	30	15540	109	56462	28	1580936
7		铁塔-地表水平位移	14	30	420	180	2520	45	113400
8		铁塔-倾斜	8	30	240	180	1440	200	288000
9		铁塔-地表沉降	182	30	5460	180	32760	28	917280
10		洞口边坡（地表沉降、水平位移、裂缝）	18	150	2700	32	576	90	51840
11		围岩内部位移（地表设点）	48	50	2400	109	5232	45	235440
12		围岩内部位移（洞内设点）	32	50	1600	32	1024	45	46080
13		围岩压力及两侧支护间压力	240	100	24000	32	7680	18	138240
14		钢支撑内力及外力	32	800	25600	32	1024	60	61440
15		支护、衬砌内应力、表面应力及裂缝量测	176	100	17600	32	5632	15	84480
16		锚杆内力及抗拔力	48	800	38400	32	1536	15	23040
17		中夹岩弹性波测试	16	/	0	1	16	800	12800
18		监测点材料及埋设费用合计			188680	监测费用合计		5328656	
19		总投标报价=监测点材料及埋设费用+监测费用=5517336 元							
本工程实行全费用综合单价包含材料、人工、技术服务、利润、税金、监测方案专家评审费等为完成本合同所需的一切费用，工程量按实结算。									

注：在隧道监测施工过程中，根据监测结果及现场的实际情况，监测次数需根据委托单位要求，最终监测次数按监测单位实际提交的监测报表为准（须经委托单位、监理单位书面确认）。本工程实行全费用综合单价包含材料、人工、技术服务、利润、税金、监测方案专家评审费等为完成本合同所需的一切费用，工程量按实结算。

(此页为签章页无正文)

委托单位: (盖章)

法定代表人或
授权代理人(签字):

处室负责人(签字):

项目负责人(签字):

经办人(签字):

住 所:

南京市仙林大学城文苑路 118 号

电 话:

025-85899731

传 真:

025-85899731

开户银行:

银行账号:

签订日期: 2022 年 9 月 16 日

监测单位: (盖章)

法定代表人或
授权代理人(签字):

部门负责人(签字):

项目负责人(签字):

经办人(签字):

住 所:

南京市安德门大街 11 号

电 话:

025-52264380

传 真:

025-52264380

开户银行:

建行南京市新街口支行

银行账号:

32001594036050005379

代建单位: (盖章)

法定代表人或
授权代理人(签字):

部门负责人(签字):

项目负责人(签字):

经办人(签字):

住 所:

南京市秦淮区磨盘街 53 号

电 话:

025-68687565

传 真:

025-68687565

开户银行:

银行账号:

4、深圳湾派出所项目第三方监测

【深圳湾派出所项目】

第三方监测合同

合同编号：___CRLCJ-NS-SZWP01--231008___

委托人（甲方）： 华润（深圳）有限公司

咨询人（乙方）： 江苏省地质工程勘察院

2023 年【8】月

深圳湾派出所项目第三方监测合同

本合同由以下双方签署：

甲方：华润（深圳）有限公司

地址：深圳市南山区大冲一路18号华润置地大厦B座21楼

法定代表人：蒋慕川

联系人：秦洪磊

联系电话：13266572529

电子邮箱：qinhongleil@crland.com.cn

乙方：江苏省地质工程勘察院

地址：江苏省南京市安德门大街11号

法定代表人：施春华

联系人：潘超科

联系电话：13923402698

电子邮箱：215046636@qq.com

鉴于：

1. 本合同的签署遵循《中华人民共和国民法典》、《深圳经济特区建设工程质量管理条例》、《深圳市深基坑工程管理规定》及国家有关法规规定。甲乙双方结合工程的具体情况，为明确责任，协作配合，确保工程服务质量，经甲乙双方就第三方监测事项协商一致，签订《深圳湾派出所项目第三方监测合同》。

2. 组成本合同的文件包括：本合同；合同履行中共同签署的补充与修正文件；中标通知书；投标书及其附件；招标文件及补遗。

上述文件互相补充和解释，如有不明确或不一致之处，以上述约定次序在先者为准。同一次序有多份不同文件的，以后签署的为准。

3. 乙方已认真查阅、理解、认可本合同的全部内容，乙方无任何异议。

4. 乙方承诺具备完成本合同项下技术服务的技术知识和相应资格条件。

甲乙双方经平等、友好协商，针对甲方委托乙方进行监测专项技术服务事宜，达成如下合同，并由双方遵照执行。

第一条 工程概况

1.1 工程名称：深圳湾派出所项目第三方监测。

1.2 工程地点：深圳市南山区。

1.3 工程简介：深圳湾派出所项目位于南山区粤海街道海德三道（凯宾斯基酒店北），后海滨路与滨海大道立交桥附近。西邻漾日湾畔小区，北邻南山区第二外国语学校（集团）海德学校，地铁 11 号线东西向从南侧海德三道穿行而过，地铁 2 号线南北由后海滨路穿过，整个建设场地位于地铁安全保护区范围内。总用地面积为 2020.66 平方米，总建筑面积约 13651.2 平方米，拟建一栋地下 3 层地上 12 层，建筑高度约为 49 米的派出所办公楼。项目正负零对应绝对高程为 5.3 米。场地周边现状地面标高为 4.5~5.1 米，基坑周长约 120 米，开挖面积约 1488 平方米，基坑开挖深度为 13.1~13.6 米。项目东侧后海滨路下方为地铁 2 号线后海—科苑区间盾构隧道，其结构边线距海德苑社区公园地下停车场东侧支护结构水平距离为 18.10~21.90 米，2 号线隧道底埋深约 17.6 米。深圳湾派出所项目基坑南侧海德三道下方为地铁 11 号线后海—南山区区间盾构隧道，其结构边线距支护结构水平距离为 4.80~7.70 米，隧道底埋深约 25.0 米。

第二条 工程内容

本监测工程范围包括但不限于：基坑监测、主体结构沉降观测、地铁设施现状调查及隧道结构健康评审、地铁隧道监测等内容（详见技术要求）。

2.1 工作量（详见施工图纸、工程量清单）具体情况说明：

- 2.1.1 受地铁保护、场地条件等影响，监测服务期可能延长，本次工程服务要求乙针对本工程免费承担【3】个月（分段工期合计）的延期监测服务工作，乙方应充分考虑此风险；
- 2.1.2 图纸中监测频率表所列监测频率系正常情况下的实施标准，如遇特殊情况需要加密监测频率，增设监测点或监测内容，发生费用按实结算；
- 2.1.3 乙方不得拒绝执行为完成全部工程而须执行的不可或缺的附带工作。甲方保留调整监测工作量的权利，乙方不得提出异议。

第三条 工程质量要求

3.1 依据设计施工图纸和技术文件的要求，本工程项目的材料、设备、施工等必须达到以下现行中华人民共和国及省、市、行业的一切有关法规、规范的要求，如下述标准及规范要求有出入则以较严格者为准：

- 1. 《建筑基坑工程监测技术标准》（GB50497-2019）
- 2. 《工程测量标准》（GB50026-2020）
- 3. 《建筑变形测量规程》（JGJ/T 8-2016）
- 4. 《建筑基坑支护技术规程》（JGJ120-2012）
- 5. 《深圳市深基坑管理规定》 2018 年 5 月 2 日颁布，有效期 5 年
- 6. 《建筑结构荷载规范》（GB 50009-2012）
- 7. 《深圳地区基桩质量检测技术规程》（SJG09-2007）
- 8. 《建筑桩基技术规范》（JGJ94-2008）
- 9. 《混凝土结构设计规范》（GB50010-2010）
- 10. 《建筑地基基础设计规范》（GB50007-2011）

- 6.25 甲方因付款审批影响支付进度，乙方予以谅解，承诺不会就此向甲方索赔。

第七条 合同价款和结算价款

- 7.1 合同价款：甲方将支付乙方暂定合同金额共计人民币壹佰伍拾柒万陆仟柒佰零伍元壹角贰分（大写）（即 RMB 1576705.12 元），增值税率 6%，不含税合同价为 1487457.66 元。

7.2 结算价款：

- 7.2.1 本合同为综合单价包干合同，清单综合单价为固定价。清单综合单价已综合考虑完成第三方监测工作所需全部费用。该费用已包括但不限于监测有关的控制点、监测点布设费及控制网的建立、联测复测工作、设备进退场、测绘、水电费、通讯费、分析计算、技术工作费、成果文件、措施费以及各项安全文明施工费、规费、保险、税费、与其他单位的协调配合费等。
- 7.2.2 结算金额=基本结算总价±补充协议对应的金额±服务奖罚-违约金，基本结算总价=∑ 本合同固定单价×甲方确认的实际完成的相应工程量。
- 7.2.3 合同外新增项结算原则为《广东省房屋建筑和市政工程质量安全检测收费指导价（2015）》、《工程勘察设计收费标准》（2002 年修订本）约定的相应收费标准×甲方确认的实际完成的相应工程量）×（1-乙方承诺下浮率）。
- 7.2.4 《广东省房屋建筑和市政工程质量安全检测收费指导价（2015）》、《工程勘察设计收费标准》（2002 年修订本）中无收费标准的，由甲方参照现行有关计价收费标准制定，并按乙方承诺下浮率下浮后作为结算单价。
- 7.2.5 本工程为固定单价合同，清单中工程量为暂定工程量，工程结算时，工程量以实际情况并经甲方书面确认后的实际工程

(本页为以下双方关于《深圳湾派出所项目第三方监测合同》的签字页,无正文)

本合同由以下双方于 2023 年 08 月 07 日在中国深圳市签署:

甲方: 华润(深圳)有限公司



法定代表人或授权代表: 蒋慕川

乙方: 江苏省地质工程勘察院



法定代表人或授权代表:



工程勘察综合类甲级资质
证书编号: B132045122
ISO9001 质量体系认证
注册编号: CMQ3220110134

深圳派出所项目第三方监测报告

第 13 期

(第 15 次)

江苏省地质工程勘察院

2023 年 11 月 13 日

第 1 页

深圳派出所项目第三方监测报告
第 13 期
(第 15 次)

项 目 负责人：梅 军

报 告 编 写：李华超

审 核：李 军

审 定：张建忠

法 定 代表人：施春华

江苏省地质工程勘察院
2023 年 11 月 13 日

5、海德苑社区公园地下停车场项目第三方监测

【海德苑社区公园地下停车场项目】

第三方监测合同

合同编号：___CRLCJ-NS-HDYS01--231004___

委托人（甲方）： 华润（深圳）有限公司

咨询人（乙方）： 江苏省地质工程勘察院

2023 年【8】月



海德苑社区公园地下停车场项目第三方监测合同

本合同由以下双方签署：

甲方：华润（深圳）有限公司

地址：深圳市南山区大冲一路 18 号华润置地大厦 B 座 21 楼

法定代表人：蒋慕川

联系人：秦洪磊

联系电话：13266572529

电子邮箱：qinhongleil@crland.com.cn

乙方：江苏省地质工程勘察院

地址：江苏省南京市安德门大街 11 号

法定代表人：施春华

联系人：潘超科

联系电话：13923402698

电子邮箱：215046636@qq.com

鉴于：

1. 本合同的签署遵循《中华人民共和国民法典》、《深圳经济特区建设工程质量管理条例》、《深圳市深基坑工程管理规定》及国家有关法规规定。甲乙双方结合工程的具体情况，为明确责任，协作配合，确保工程服务质量，经甲乙双方就第三方监测事项协商一致，签订《海德苑社区公园地下停车场项目第三方监测合同》。

2. 组成本合同的文件包括：本合同；合同履行中共同签署的补充与修正文件；中标通知书；投标书及其附件；招标文件及补遗。

上述文件互相补充和解释，如有不明确或不一致之处，以上述约定次序在先

者为准。同一次序有多份不同文件的，以后签署的为准。

3. 乙方已认真查阅、理解、认可本合同的全部内容，乙方无任何异议。

4. 乙方承诺具备完成本合同项下技术服务的技术知识和相应资格条件。

甲乙双方经平等、友好协商，针对甲方委托乙方进行监测专项技术服务事宜，达成如下合同，并由双方遵照执行。

第一条 工程概况

1.1 工程名称：海德苑社区公园地下停车场项目第三方监测。

1.2 工程地点：深圳市南山区。

1.3 工程简介：海德苑社区公园地下停车场项目位于海德三道与后海滨路交叉口，西邻漾日湾畔小区（项目红线西侧紧邻深圳湾派出所项目建设用地），北邻南山区第二外国语学校（集团）海德学校。地铁 11 号线东西向从南侧海德三道穿行而过，地铁 2 号线南北由后海滨路穿过，整个建设场地位于地铁安全保护区范围内。项目拟建地下三层停车场，总用地面积 1671 平方米，地下室建筑面积约为 3006 平方米（停车位 91 个）。总用地面积 1535.9 平方米，地下室建筑面积约为 3006 平方米。项目东侧后海滨路下方为地铁 2 号线后海—科苑区间盾构隧道，其结构边线距海德苑社区公园地下停车场东侧支护结构水平距离为 18.10~21.90 米，2 号线隧道底埋深约 17.6 米。深圳湾派出所项目基坑南侧海德三道下方为地铁 11 号线后海—南山区区间盾构隧道，其结构边线距支护结构水平距离为 4.80~7.70 米，隧道底埋深约 25.0 米。

第二条 工程内容

本监测工程范围包括但不限于：基坑监测、主体结构沉降观测、地铁设施现状调查及隧道结构健康评审、地铁隧道监测等内容（详见技术要求）。

2.1 工作量（详见施工图纸、工程量清单）具体情况说明：

- 6.25 甲方因付款审批影响支付进度，乙方予以谅解，承诺不会就此向甲方索赔。

第七条 合同价款和结算价款

- 7.1 合同价款：甲方将支付乙方暂定合同金额共计人民币壹佰贰拾捌万肆仟零壹拾壹元柒角贰分（大写）（即 RMB 1284011.72 元），增值税率 6%，不含税合同价为 1211331.81 元。

7.2 结算价款：

- 7.2.1 本合同为综合单价包干合同，清单综合单价为固定价。清单综合单价已综合考虑完成第三方监测工作所需全部费用。该费用包括但不限于监测有关的控制点、监测点布设费及控制网的建立、联测复测工作、设备进退场、测绘、水电费、通讯费、分析计算、技术工作费、成果文件、措施费以及各项安全文明施工费、规费、保险、税费、与其他单位的协调配合费等。
- 7.2.2 结算金额=基本结算总价±补充协议对应的金额±服务奖罚-违约金，基本结算总价=∑ 本合同固定单价×甲方确认的实际完成的相应工程量。
- 7.2.3 合同外新增项结算原则为《广东省房屋建筑和市政工程质量安全检测收费指导价（2015）》、《工程勘察设计收费标准》（2002 年修订本）约定的相应收费标准×甲方确认的实际完成的相应工程量）×（1-乙方承诺下浮率）。
- 7.2.4 《广东省房屋建筑和市政工程质量安全检测收费指导价（2015）》、《工程勘察设计收费标准》（2002 年修订本）中无收费标准的，由甲方参照现行有关计价收费标准制定，并按乙方承诺下浮率下浮后作为结算单价。
- 7.2.5 本工程为固定单价合同，清单中工程量为暂定工程量，工程结算时，工程量以实际情况并经甲方书面确认后的实际工程

(本页为以下双方关于《海德苑社区公园地下停车场项目第三方监测合同》的签字页，无正文)

本合同由以下双方于 2023 年 08 月 04 日在中国深圳市签署：

甲方：华润（深圳）有限公司



法定代表人或授权代表：

蒋慕川

乙方：江苏省地质工程勘察院



法定代表人或授权代表：



4、拟投入的项目负责人基本情况表

姓名	余华	性别	男	出生年月	1987 年 11 月
学历	本科	学位	学士	所学专业	勘查技术与工程(基础工程方向)
职务	项目负责人		何专业何职称	岩土工程高级工程师	
执业注册资格	注册土木工程师（岩土）		执业注册资格证书编号	AY184401458	
项目负责人近 3 年负责的同类工程情况					
1. 项目名称： 马田学校改扩建工程基坑监测和主体沉降监测 合同金额：69.540778 万元 合同签订时间：2024 年 01 月 04 日 担任职务：项目负责人					
2. 项目名称： 下村小学拆除重建（暂定名）工程基坑支护及主体沉降第三方监测 合同金额：50.458385 万元 合同签订时间：2023 年 10 月 08 日 担任职务：项目负责人					
3. 项目名称：光明区长圳第二学校（暂定名）建设工程基坑支护监测、主体沉降监测及抗浮监测 合同金额：44.8865 万元 合同签订时间：2024 年 01 月 02 日 担任职务：项目负责人					
4. 项目名称： 长圳中学（暂定名）建设工程基坑监测 合同金额：40.954473 万元 合同签订时间：2023 年 11 月 13 日 担任职务：项目负责人					

5. 项目名称：光明区荔园学校（暂定名）建设工程项目基坑支护及主体结构第三方监测

合同金额：41.61 万元

合同签订时间：2023 年 06 月 05 日

担任职务：项目负责人

如合同关键页不能体现项目负责人姓名和职务的，则还须提供职务证明文件。（业绩数量上限为 5 项，若超过

1.光明区马田学校改扩建工程基坑监测及主体沉降监测

正本

合同编号：光建勘测[2023]98号

基坑监测及主体沉降监测合同

工程名称：光明区马田学校改扩建工程

委 托 方：深圳市光明区建筑工务署

承 包 方：江苏省地质工程勘察院



委托方：深圳市光明区建筑工务署（以下简称“甲方”）

承包方：江苏省地质工程勘察院（以下简称“乙方”）

依照《中华人民共和国民法典》及国家的其他有关法律、行政法规，遵循平等、自愿、公平和诚实信用的原则，双方就光明区马田学校改扩建工程项目的基坑监测及主体沉降监测服务事项协商一致，订立本协议

一、工程概况

工程名称：深圳市光明区马田学校改扩建工程

工程地点：深圳市光明区光明街道

工程内容：基坑监测及主体沉降监测全部内容，包括但不限于：沉降基准网监测、水平位移基准网监测、支护结构水平位移监测、支护结构沉降监测、周边建筑物沉降监测、周边管线沉降监测、锚索应力监测、水位监测、深层水平位移监测、观测监测基准网、主体沉降观测监测等，具体监测内容以图纸和国家相关规范为准。招标人保留调整发包范围的权利，中标人不得提出异议。

二、监测内容及要求

按照《工程测量标准》（GB50026-2020）、《建筑变形测量规范》（JGJ8-2016）、《建筑基坑工程监测技术规范》（GB50497-2009）及设计要求进行监测，正确反映基坑支护结构体系及周边环境、建筑物的变形情况。

三、合同价款及支付方式

1、合同价款：监测费按照《粤建检协【2015】8号文广东省房屋建筑和市政工程质量安全检测收费指导价》与《工程设计勘察收费管理》（2002）10号文计算并下浮30%，暂定为¥69.540778万元，大写：人民币陆拾玖万伍仟肆佰零柒元柒角捌分。结算时优先根据《广

东省房屋建筑和市政工程质量安全检测收费指导价》(粤建检协[2015]8号)计取,该文件中没有的项目再执行《工程勘察设计收费管理规定》(计价[2002]10号)或其他取费标准或市场价,下浮30%,最高限价99.343968万元,工程量按实结算,需经监理单位及建设单位确认后,最后以相关审核机构审定意见为准。

造价明细见下表:

深圳市光明区马田学校改扩建工程项目基坑监测及主体沉降监测费用计价表

序号	工作内容	监测费(元)	按30%下浮(元)
1	基坑监测	934591.68	654214.18
2	主体沉降监测	58848.00	41193.6
3	监测总费用	993439.68	695407.78

注:结算时工程量按现场实际监测工作量计取,需经甲方及监理单位认可;单价以上表中约定单价为准。本监测费为暂定价,最终以相关审核机构的审定结果为准。

委 托 方：深圳市光明区建筑工务署

承 包 方：江苏省地质工程勘察院

地 址：深圳市光明区华夏二路
光明商会大厦8层

地 址：江苏省南京市雨花台区安德
门大街11号

法定 代表 人
或

授 权 代 理 人：

(签字)

法定 代表 人
或

授 权 代 理 人：

(签字)

电 话：88211175

电 话：025-52798639

邮 政 编 码：518107

邮 政 编 码：210012

合同签订时间：2024年1月4日

合同签订地点：深圳市光明区

中国建设银行南京市新街口
开 户 银 行 支行

账 号：320015940360560005379

光明区马田学校改扩建工程

第三方监测报告

(2024 年 01 月 12 日至 2024 年 01 月 18 日)

项目 负责人：余 华

报 告 编 写：颜 勇

审 核：李 军

审 定：张建忠

单位技术负责人：梅 军

法 定 代 表 人：施春华

江苏省地质工程勘察院
2024 年 01 月 18 日



光明区马田学校改扩建工程

第三方监测报告

(2024年01月12日至2024年01月18日)

项目负责人：余 华

报 告 编 写：颜 勇

审 核：李 军

审 定：张建忠

单位技术负责人：梅 军

法 定 代 表 人：施春华

江苏省地质工程勘察院
2024年01月18日



2.深圳市光明区下村小学拆除重建（暂定名）工程基坑支护变形及主体沉降第三方监测

正本

合同编号：光建勘测[2023]64号

监 测 合 同

工程名称：下村小学拆除重建（暂定名）工程基坑支护
变形及主体沉降第三方监测

委 托 方：深圳市光明区建筑工务署

承 包 方：江苏省地质工程勘察院

深圳市光明区建筑工务署
合同专用章

江苏省地质工程勘察院

委托方：深圳市光明区建筑工务署（以下简称“甲方”）

承包方：江苏省地质工程勘察院（以下简称“乙方”）

依照《中华人民共和国民法典》及国家的其他有关法律、行政法规，遵循平等、自愿、公平和诚实信用的原则，双方就下村小学拆除重建（暂定名）工程基坑支护变形及主体沉降第三方监测合同服务事项协商一致，订立本协议。

一、工程概况

工程名称：下村小学拆除重建（暂定名）工程

工程地点：深圳市光明区公明街道思源路与富利路交汇处

工程内容：包括但不限于技术方案编制，现场监测点位设计和布置，基坑支护监测及主体沉降监测等，具体以施工图纸及相关规范要求为准。

二、质量要求

按照《工程测量标准》（GB50026-2020）、《建筑变形测量规范》（JGJ8-2016）、《建筑基坑工程监测技术规范》（GB50497-2019 及设计要求进行监测，正确反映建筑物的变形情况。

三、合同价款及支付方式

1、合同价款：监测费按照《工程勘察设计收费标准》（2002 年修订本）规定执行并下浮 38 %，暂定为 ¥504583.85 元，大写人民币 伍拾万肆仟伍佰捌拾叁元捌角伍分。详见附表（下表）。结算方式：结算时以实际工程量按照《工程勘察设计收费标准（2002 年修订本）》执行并按 38%下浮计算，最终结算按照现场实际工作内容和工程量计算，需经建设单位或监理单位确认，最高限价 81.384492 万元，最终以相关审核机构审定意见为准。

甲 方：		乙 方：	
地 址：	深圳市光明区华夏路 商会大厦	地 址：	江苏省南京市雨花台区 安德门大街 11 号
法定 代表 人 或 其 授 权 代 表：	 (签 章)	法定 代表 人 或 其 授 权 代 表：	 (签 章)
电 话：	0755-88215295	电 话：	025-52798639
邮 政 编 码：	518107	邮 政 编 码：	210012
合同签订时间：	2023 年 10 月 8 日	开 户 银 行	中国建设银行南京市新街口支行
合同签订地点：	深圳市光明区	账 号	： 32001594036050005379

工程勘察综合类甲级资质	证书编号: B132045122
测绘类甲级资质	证书编号: 甲测资字 3100435
质量管理体系已通过 ISO 9001:2015 认证	注册号: 0292003013MR3M-1
环境管理体系已通过 ISO 14001:2015 认证	注册号: 0292003007SR3M-1
职业健康安全管理体系已通过 ISO 45001:2018 认证	注册号: 0292003005TR3M-1

下村小学拆除重建（暂定名）工程 第三方监测报告

江苏省地质工程勘察院
2024 年 01 月 03 日

下村小学拆除重建（暂定名）工程

第三方监测报告

（2023 年 12 月 21 日至 2024 年 01 月 03 日）

项 目 负 责 人：余 华

报 告 编 写：颜 勇

审 核：李 军

审 定：张建忠

单位技术负责人：梅 军

法 定 代 表 人：施春华

江苏省地质工程勘察院

2024 年 01 月 03 日

3. 深圳市光明区长圳第二学校（暂定名）建设工程监测

<div>正本</div> <div>合同编号：光建勘测[2023] 101 号</div>	
<div>监 测 合 同</div> <div>（基坑支护监测、主体沉降及抗浮监测）</div>	
<div>工程名称：光明区长圳第二学校（暂定名）建设工程</div>	
<div>委 托 方：深圳市光明区建筑工务署</div>	
<div>承 包 方：江苏省地质工程勘察院</div>	

协议书

委托方：深圳市光明区建筑工务署（以下简称“甲方”）

承包方：江苏省地质工程勘察院（以下简称“乙方”）

依照《中华人民共和国民法典》及国家的其他有关法律、行政法规，遵循平等、自愿、公平和诚实信用的原则，双方就光明区长圳第二学校（暂定名）建设工程项目的基坑支护监测、主体沉降监测及抗浮监测服务事项协商一致，订立本协议。

一、工程概况

工程名称：光明区长圳第二学校（暂定名）建设工程基坑支护监测、主体沉降监测及抗浮监测

工程地点：深圳市光明区

工程内容：包含但不限于技术方案编制，现场监测点位设计和布置，基坑支护监测及周边建筑物监测等，具体以施工图纸为准。

二、监测内容及要求

按照《工程测量规范》、《建筑变形测量规范》及设计要求进行监测，正确反映建筑物的变形情况。

三、合同价款及支付方式

1、合同价款：监测费按照《工程勘察设计收费标准》（2002年修订本）规定计算并下浮39.6%，暂定为448865元，大写：人民币肆拾肆万捌仟捌佰陆拾伍元整。最高限价：743155.52元，最终以相关审核机构的审定（审核）结果为准。

造价明细见下表：

光明区长圳第二学校(暂定名)建设工程基坑支护监测

序号	项目名称	单位	预计工程量	单价(元)	总价(元)	备注
一	监测点材料费及埋设费					
1.1	基坑坡顶水平观测点	点	27	3500	94500.00	详见 P9,位移移基准点埋设费

1.2	基坑竖向位移观测点	点	27	250	6750.00	详见 P9,高程沉降基准网点埋设费	
1.3	地下水位观测点	点	12	250	3000.00	详见 P11,地下水位(水位管理设费),每个孔深暂按 12 米,共计 12 孔	
1.4	深层水平位移观测点	点	9	250	2250.00	详见 P9,沉降观测点埋设费	
1.5	支撑轴力监测点	点	9	250	2250.00	详见 P11,材料费 380 元,安装费 400 元	
1.6	周边道路沉降观测点	点	9	780	7020.00	详见 P9,沉降观测点埋设费	
1.7	周边管线沉降观测点	m	18	380	6840.00	详见 P9,沉降观测点埋设费	
1.8	周边建筑物沉降监测点	m	15	180	2700.00	详见 P9,沉降观测点埋设费	
1.9	立柱沉降监测点	点	5	250	1250.00	详见 P9,沉降观测点监测费	
1.10	锚索拉力观测点	点	8	250	2000.00	详见 P9,沉降观测点监测费	
小计					128560.00		
二	监测实物工作收费						
2.1	基坑坡顶水平观测点	点·次	27	40	74	79920.00	详见 P10,二等单测(复杂)
2.2	基坑竖向位移观测点	点·次	27	40	74	79920.00	详见 P9,二等单测(复杂)
2.3	地下水位观测点	点·次	12	40	20	9600.00	详见工程勘察设计收费标准(2002 年修订本)P18
2.4	深层水平位移观测点	点·次	9	40	195	70200.00	详见工程勘察设计收费标准(2002 年修订本)P15,共 9 个孔,每个孔按 15 米,
2.5	支撑轴力监测点	点·次	9	30	116	31320.00	详见 P11,一断面传感器个数≤4
2.6	周边道路沉降观测点	点·次	9	40	50	18000.00	详见 P9,二等单测(简单)
2.7	周边管线沉降观测点	米·次	18	40	50	36000.00	详见 P9,二等单测(简单)
2.8	周边建筑物沉降监测点	点·次	15	40	50	30000.00	详见 P9,二等单测(简单)
2.9	立柱沉降监测点	点·次	5	40	50	10000.00	详见 P9,二等单测
2.10	锚索拉力观测点	点·次	8	40	116	37120.00	详见 P11,一断面传感器个数≤4

序号	单 项 工 程 名 称	金额(元)	备注
1	光明区长圳第二学校(暂定名)建设工程基坑支护监测	373934.9504	
2	光明区长圳第二学校(暂定名)建设工程主体沉降观测	45099.56864	
3	光明区长圳第二学校(暂定名)建设工程主体抗浮监测	29831.41504	
二	合计	448865	
备 注	收费依据:《工程勘察设计收费标准》2002 年修订本。		

注: 结算时工程量按现场实际监测工作量计取, 需经甲方及监理单位认可; 单价以上表中约定单价为准。本监测费为暂定价, 最终以相关审核机构的审定(审核)结果为准。

2、支付方式: 监测工作完成且提交监测报告经甲方审定后, 支付完成工程量的 70%且不超过本合同价的 70%; 余款待结算审定后一次性支付完毕。

四、监测时间要求

1、开工日期: / / 。

2、合同工期: / / 。

五、双方责任

(一) 甲方责任

- 1、甲方现场管理人员进行监测监督工作;
- 2、协助解决工程施工过程中的具体问题, 确保监测基准点变形监测点的安全使用;
- 3、及时通知乙方工作人员进场;
- 4、组织工程竣工验收及办理竣工结算。

(二) 乙方责任

- 1、编制监测方案, 为保证监测质量的稳定, 不得随意撤换监测人员及仪器;

- 2、按规范和规定采取预防事故措施，确保施工安全；
- 3、监测结束后提交监测结果报告一式四份；
- 4、如变形监测出现异常情况时，及时反映给甲方并提交监测资料；
- 5、乙方负责自身安全（如监测过程中发生安全事故，由乙方自行负责，与甲方无关）。

六、其它

- 1、在本合同有效期内，双方必须遵守国家的法律、法令及深圳市的有关规定；
- 2、合同未尽事宜，经双方协商解决；若协商不成时则双方约定向合同签订地具有管辖权的人民法院提起诉讼。
- 3、本合同正本2份，甲乙双方各执1份；副本8份，其中甲方4份，乙方4份，经双方签字盖章后生效。

甲 方： 深圳市光明区建筑工务署

(盖章)

地 址： 深圳市光明区黎夏路
商会大厦

法定代
表 人

或
其授权代表：

(签章)

电 话： 0755-88215295

邮 政 编 码： 518107

乙 方： 江苏省地质工程勘察院

(盖章)

地 址： 深圳市龙岗区向银路66号
金桥商务中心201

法定代
表 人

或
其授权代表：

(签章)

电 话： 18138852016

邮 政 编 码： /

合同签订时间： 2024年 1 月 1 日

合同签订地点： 深圳市光明区

工程勘察综合类甲级资质	证书编号: B132045122
测量类甲级资质	证书编号: 甲测资字 32100435
质量管理体系已通过 ISO9001:2015 认证	注册号: 02923030188R4M-1
环境管理体系已通过 ISO14001:2015 认证	注册号: 02923E30115R4M-1
职业健康安全管理体系已通过 ISO45001:2018 认证	注册号: 02923S30102R4M-1

光明区长圳第二学校（暂定名）建设工程 基坑支护第三方监测报告 (第 26 期)

江苏省地质工程勘察院
2025 年 02 月 21 日

光明区长圳第二学校（暂定名）建设工程
基坑支护第三方监测报告

（2025 年 02 月 11 日至 2025 年 02 月 21 日）

项 目 负 责 人：余 华

报 告 编 写：李华超

审 核：江征华

审 定：张建忠

单位技术负责人：汤光威

法 定 代 表 人：张安银

江苏省地质工程勘察院
2025 年 02 月 21 日



4. 长圳中学（暂定名）建设工程基坑监测

正 本

合同编号：光建勘测[2023]70号

**长圳中学（暂定名）建设工程
基坑监测合同**

工程名称：长圳中学（暂定名）建设工程

委 托 方：深圳市光明区建筑工务署

承 包 方：江苏省地质工程勘察院

委托方：深圳市光明区建筑工务署（以下简称“甲方”）

承包方：江苏省地质工程勘察院（以下简称“乙方”）

根据《中华人民共和国合同法》、《中华人民共和国建筑法》、《中华人民共和国招标投标法》等及国家其它有关规定，结合本工程实际情况，为明确双方权利与义务，本着“平等互利、协商一致”的原则，甲、乙双方协商签订本合同。

一、工程概况

工程名称：长圳中学（暂定名）建设工程基坑监测工程

工程地点：深圳市光明区

工程内容：包含但不限于技术方案编制，现场监测点位设计和布置，基坑支护监测及周边建筑物监测等，具体以施工图纸为准。

二、质量要求

按照《工程测量规范》（GB50026-2007）、《建筑变形测量规范》（JGJ8-2016）、《建筑基坑工程监测技术规范》（GB50497-2009）及设计要求进行监测，正确反映建筑物的变形情况。

三、合同价款及支付方式

合同价款：单价依据《工程勘察设计收费标准》（2002年修订本）及《广东省房屋建筑和市政工程质量安全检测收费指导价》（粤建检协〔2015〕8号）

中标下浮率 37%下浮，费用暂定价为¥40.954473 万元，大写：人民币肆拾万玖仟伍佰肆拾肆元柒角叁分，详见附表。

结算方式：单价依据《工程勘察设计收费标准》（2002年修订本）及《广东省房屋建筑和市政工程质量安全检测收费指导价》（粤建检协〔2015〕8号）以中标下浮率为 37%，监测费上限价 65.0071 万元，工程量按实计取，需经监理及建设方确认，最终结算价以相关审核机构审定意见为准。

长圳中学（暂定价）建设工程项目基坑支护工程监测计价表

序号	项目名称	单位	工程量	单价 (元)	总价(元)	备注
一	监测点材料费及埋设费					
1	坑顶水平位移和 竖向位移监测	点	28	250	7000	(粤建检协[2015]8号)序号3.1.3及 (粤建检协[2015]8号)序号3.1.1
2	支护桩深层水平 位移监测点(桩内 测斜管埋设费)	米	180	380	68400	(粤建检协[2015]8号)序号3.1.5, 支护桩长暂按12m考虑
3	地下水位清孔费	点	5	420	2100	(粤建检协[2015]8号)序号3.1.10
4	地下水位监测埋管	点	5	180	900	(粤建检协[2015]8号)序号3.1.10
5	锚索应力监测点 (测力计材料费)	个	3	1600	4800	(粤建检协[2015]8号)序号3.1.7
6	锚索应力监测点 (安装费)	个	3	400	1200	(粤建检协[2015]8号)序号3.1.7
7	管线沉降监测点	点	12	250	3000	(粤建检协[2015]8号)序号3.1.1
8	建筑物沉降监测点	点	15	250	3750	(粤建检协[2015]8号)序号3.1.1
小计					91150	
二	监测实物工作收费					
1	坑顶水平位移 监测	点·次	1540	74	113960	(粤建检协[2015]8号)序号3.1.3, 二等简单
2	坑顶竖向位移 监测	点·次	1540	50	77000	(粤建检协[2015]8号)序号3.1.1, 二等单测
3	支护桩深层水 平位移监测	米·次	9900	13	128700	工程勘察设计收费标准(2002年修订本) 续表4-2-3序号6,监测方法暂按单向考 虑,孔深暂按≤20考虑
4	地下水位变化 监测	点·次	275	200	55000	(粤建检协[2015]8号)序号3.1.10
5	锚索应力监测	点·次	165	116	19140	(粤建检协[2015]8号)序号3.1.7, 一个断面传感器个数≤4个,每增加一个 传感器费用29元
6	管线沉降监测	点·次	660	50	33000	(粤建检协[2015]8号)序号3.1.1, 二等简单

7	建筑物沉降监测	点·次	825	50	41250	(粤建检协[2015]8号)序号3.1.1,二等简单
8	技术工作费	(1~3+5~7) ×0.22			90871	(粤建检协[2015]8号)10页3.1.3及(粤建检协[2015]8号)9页3.1.1
小计					558921	
合计(一+二)					6500718	
下浮 37%					409544.73	

2、支付方式:乙方提交监测报告经甲方审定后支付完成量的85%,且不超过合同价的85%,余款待结算经审定后支付。

四、监测工期

1、开工日期: ____/____/____。

2、合同工期: ____。

五、双方责任

(一) 甲方责任

- 1、甲方现场管理人员进行监测监督工作;
- 2、协助解决工程施工过程中的具体问题,确保监测基准点变形监测点的安全使用;
- 3、及时通知乙方工作人员进场;
- 4、组织工程竣工验收及办理竣工结算。

(二) 乙方责任

- 1、编制监测方案,为保证监测质量的稳定,不得随意撤换监测人员及仪器,否则,甲方将每次给予10000元的罚款。
- 2、监测结束后提交监测结果报告一式四份,提交时间为监测结束后1天。
- 3、如变形监测出现异常情况时,应及时反映给甲方并提交监测资料;
- 4、对乙方人员、设施及施工现场的安全负责自身安全(如监测过程中发生安全事故,由乙方自行负责,与甲方无关);
- 5、按时提交监测成果,以满足设计、施工工作的需要;

(以下无正文)

甲 方：

深圳市光明区
建筑工务署

(盖章)

地 址：

深圳市光明区华夏路
商会大厦

法定代表人
或

其授权代表：

(签章)

电 话：

0755-88215295

邮 政 编 码：

518107

乙 方：

江苏省地质工程勘察院

(盖章)

地 址：

深圳市龙岗区向银路 66 号
金桥商务中心 201

法定代表人
或

其授权代表：

(签章)

电 话：

18138852016

邮 政 编 码：

/

合同签订时间： 2023 年 11 月 13 日

合同签订地点： 深圳市光明区

工程勘察综合类甲级资质	证书编号：B132045122
测量类甲级资质	证书编号：甲测资字 22103435
质量管理体系已通过 ISO 9001:2015 认证	注册号：02920030136R3M-1
环境管理体系已通过 ISO 14001:2015 认证	注册号：02920030075R3M-1
职业健康安全管理体系已通过 ISO 45001:2018 认证	注册号：02920030057R3M-1

长圳中学（暂定名）建设工程基坑支护

第三方监测报告

（2023 年 11 月 10 日至 2023 年 11 月 19 日）

江苏省地质工程勘察院
2023 年 11 月 19 日

长圳中学（暂定名）建设工程基坑支护

第三方监测报告

（2023 年 11 月 10 日至 2023 年 11 月 19 日）

项 目 负 责 人：余 华

报 告 编 写：颜 勇

审 核：李 军

审 定：张建忠

单位技术负责人：梅 军

法 定 代 表 人：施春华

江苏省地质工程勘察院
2023 年 11 月 19 日

5. 光明区荔园学校（暂定名）建设工程项目基坑支护及主体结构第三方监测

正本

合同编号：光建勘测[2023]26号

基坑支护及主体结构第三方监测合同

工程名称：光明区荔园学校(暂定名)建设工程项目

委 托 方：深圳市光明区建筑工务署

承 包 方：江苏省地质工程勘察院

委托方：深圳市光明区建筑工务署（以下简称“甲方”）

承包方：江苏省地质工程勘察院（以下简称“乙方”）

根据《中华人民共和国民法典》、《中华人民共和国建筑法》、《中华人民共和国招标投标法》等及国家其它有关规定，结合本工程实际情况，为明确双方权利与义务，本着“平等互利、协商一致”的原则，甲、乙双方协商签订本合同。

一、工程概况

工程名称：光明区荔园学校(暂定名)建设工程项目

工程地点：深圳市光明区光明街道

工程内容：基坑监测及建筑主体沉降观测全部内容，包括：沉降基准网施测、水平位移基准网施测、支护结构水平位移监测、支护结构沉降监测、周边建筑物沉降监测、周边管线沉降监测、锚索应力监测、水位监测、深层水平位移监测、观测基准网、主体沉降观测等，具体监测内容以图纸和国家相关规范为准。招标人保留调整发包范围的权利，中标人不得提出异议。

二、质量要求

按照《工程测量标准》（GB50026-2020）、《建筑变形测量规范》（JGJ8-2016）、《建筑基坑工程监测技术规范》（GB50497-2009）及设计要求进行监测，正确反映基坑支护结构体系及周边环境、建筑物的变形情况。

三、合同价款及支付方式

1、合同价款：暂定为 ¥41.61 万元，大写人民币肆拾壹万陆仟壹佰元整。详见下附表。本工程中标下浮率为 40.5%。

2、结算原则：监测费单价依据《工程勘察设计收费标准》（2002年修订本）及《广东省房屋建筑和市政工程质量安全检测收费指导价》

(粤建检协(2015)8号), 实际监测数量及次数经建设单位、监理单位确认, 以中标 40.5%下浮率计算。最终结算价以区相关审核机构审定(审核)意见为准。

光明区荔园学校(暂定名)建设工程项目-基坑支护沉降观测计价表

序号	项目名称	单位	数量	监测次数	综合单价(元)	费用	备注
一	监测材料及埋设费					58470.00	
1	沉降监测基准点	点	23		250.00	5750.00	粤建检协【2015】8号表 3.1.1
2	水平位移监测基准点	点	0		250.00	0.00	与沉降共有
3	支护结构监测点	点	23		250.00	5750.00	粤建检协【2015】8号表 3.1.1
4	周边建筑物沉降监测点	点	6		250.00	1500.00	粤建检协【2015】8号表 3.1.1
5	周边管线沉降监测点	点	16		250.00	4000.00	粤建检协【2015】8号表 3.1.1
6	锚索应力监测点	点	5		2030.00	10150.00	粤建检协【2015】8号表 3.1.7
7	水位监测点	点	6		3420.00	20520.00	粤建检协【2015】8号表 3.1.10
8	深层水平位移监测点	点	6		1800.00	10800.00	粤建检协【2015】8号表 3.1.5
二	监测费					506987.00	
1	沉降基准网施测	KM	1	1	1216.00	1216.00	粤建检协【2015】8号表 3.1.1
2	水平位移基准网施测	点	23	1	2181.00	50163.00	粤建检协【2015】8号表 3.1.3
3	支护结构水平位移监测	点*次	23	64	74.00	108928.00	粤建检协【2015】8号表 3.1.3

4	支护结构沉降监测	点*次	23	64	50.00	73600.00	粤建检协【2015】8号表 3.1.1
5	周边建筑物沉降监测	点*次	6	68	50.00	20400.00	粤建检协【2015】8号表 3.1.1
6	周边管线沉降监测	点*次	16	68	50.00	54400.00	粤建检协【2015】8号表 3.1.1
7	锚索应力监测	点*次	5	64	116.00	37120.00	粤建检协【2015】8号表 3.1.7
8	水位监测	点*次	6	68	200.00	81600.00	粤建检协【2015】8号表 3.1.10
9	深层水平位移监测	点*次	6	68	195.00	79560.00	计价格【2002】10号
三	技术工作费					111537.14	
1	技术工作费	项	1		111537.14	111537.14	
合计						676994.14	
考虑下浮率 40.5%						402811.5	
备注：							
1、根据基坑支护及主体结构工程第三方监测方案编制。							
2、收费根据《工程勘察设计收费标准》(2002年修订本)和《广东省房屋建筑和市政工程质量安全检测收费指导价》计取。							

甲 方： 深圳市光明区建筑工务局

(盖章)

地 址： 深圳市光明区华夏二路
光明商会大厦8层

法 定 代 表 人

或

其 授 权 代 表：

(签章)

电 话： 88215259

邮 政 编 码： 518107

合同签订时间： 2023 年 6 月 5 日

合同签订地点： 深圳市光明区

乙 方： 江苏省地质工程勘察院

(盖章)

地 址： 江苏省南京市雨花台区安
德门大街11号

法 定 代 表 人

或

其 授 权 代 表：

(签章)

电 话： 025-52798639

邮 政 编 码： 210012

工程勘察综合类甲级资质	证书编号：B132045122
测量类甲级资质	证书编号：甲测资字 32100435
质量管理体系已通过 ISO 9001:2015 认证	注册号：02920Q30136R3M-1
环境管理体系已通过 ISO 14001:2015 认证	注册号：02920E30075R3M-1
职业健康安全管理体系已通过 ISO 45001:2018 认证	注册号：02920S30057R3M-1

光明区荔园学校（暂定名）建设工程项目基坑支护工程 第三方监测报告

（2024 年 06 月 01 日至 2024 年 06 月 06 日）

江苏省地质工程勘察院
2024 年 06 月 06 日

光明区荔园学校（暂定名）建设工程项目基坑支护工程

第三方监测报告

（2024 年 06 月 01 日至 2024 年 06 月 06 日）

项 目 负 责 人：余 华

报 告 编 写：颜 勇

审 核：陈 波

审 定：李 军

单位技术负责人：梅 军

法 定 代 表 人：施春华

江苏省地质工程勘察院
2024 年 06 月 06 日



5、拟投入的项目团队人员配备情况

序号	姓 名	出生 年月	注册资格	职称	拟在本项目中从 事专业	社保购买单位
1	余华	1987. 11	注册土木工程师 (岩土)	高级工程师	项目负责人	本单位
2	陈鹏	1980. 03	注册土木工程师 (岩土)	正高级工程师	技术负责人	本单位
3	张安银	1977. 01	注册土木工程师 (岩土)	正高级工程师	审核人	本单位
4	汤光威	1980. 09	注册土木工程师 (岩土)	正高级工程师	审定人	本单位
5	惠军	1978. 09	注册土木工程师 (岩土)	正高级工程师	勘察专业负责人	本单位
6	江征华	1988. 08	注册测绘师	高级工程师	测量专业负责人	本单位
7	王子明	1985. 08	注册安全工程师	高级工程师	安全负责人	本单位
8	徐佳坤	1989. 11	注册土木工程师 (岩土)、注册结 构师	高级工程师	技术人员	本单位
9	赵志伟	1978. 01	注册土木工程师 (岩土)	高级工程师	技术人员	本单位
10	徐金刚	1987. 01	注册岩土工程师	工程师	技术人员	本单位
11	葛稳强	1983. 09	注册土木工程师 (岩土)	高级工程师	技术人员	本单位
12	苏丙栋	1988. 07	注册土木工程师 (岩土)	工程师	技术人员	本单位
13	赵林飞	1986. 06	注册测绘师	高级工程师	技术人员	本单位
14	刘涛	1988. 04	注册测绘师	工程师	技术人员	本单位
15	俞雯豪	1993. 05	注册测绘师	工程师	技术人员	本单位
17	孟森	1990. 07	注册测绘师	工程师	技术人员	本单位
18	周武	1987. 08	注册安全工程师	工程师	安全员	本单位
19	段举举	1987. 08	注册安全工程师	高级工程师	安全员	本单位
20	任海涛	1978. 10	/	正高级工程师	技术人员	本单位
21	王少龙	1993. 02	/	工程师	技术人员	本单位
22	伍翔飞	1995. 11	/	工程师	技术人员	本单位

23	欧健	1973.08	/	高级工程师	技术人员	本单位
24	张青	1977.05	/	高级工程师	技术人员	本单位
25	苏中顺	1972.04	/	工程师	技术人员	本单位
26	周勇	1983.03	/	高级工程师	技术人员	本单位
27	严邦全	1983.02	/	高级工程师	技术人员	本单位
28	徐光途	1982.10	/	高级工程师	技术人员	本单位
29	刘子武	1978.09	/	高级工程师	技术人员	本单位
30	顾全	1989.04	/	工程师	技术人员	本单位
31	袁亚坤	1988.03	/	工程师	技术人员	本单位
32	陈波	1986.09	/	工程师	技术人员	本单位
33	王恒中	1972.08	/	工程师	技术人员	本单位
34	曹威	1987.06	/	工程师	安全员	本单位
35	吕泓彦	2000.06	/	/	技术工人	本单位
36	庄礼发	1996.09	/	/	技术工人	本单位
37	李华超	1996.10	/	/	监测组长	本单位

项目负责人--余华

使用有效期: 2025年03月06日
- 2025年09月02日



中华人民共和国注册土木工程师(岩土)

注册执业证书

本证书是中华人民共和国注册土木工程师(岩土)的执业凭证, 准予持证人在执业范围和注册有效期内执业。

姓名: 余华
性别: 男
出生日期: 1987年11月15日
注册编号: AY20184401458
聘用单位: 江苏省地质工程勘察院
注册有效期: 2024年10月30日-2027年12月31日



个人签名: 

签名日期: 2025.3.7

中华人民共和国
住房和城乡建设部
行政审批专用章
(3)
11010810800461

发证日期: 2024年10月30日

30

中华人民共和国注册土木工程师（岩土）

注册执业证书

本证书是中华人民共和国注册土木工程师（岩土）的执业凭证，准予持证人在执业范围和注册有效期内执业。

姓 名 余 华

证书编号 AY184401458

中华人民共和国住房和城乡建设部



NO. AY0023502

发证日期 2018年12月07日

广东省职称证书

姓 名：余华

身份证号：42108319871115453X



职称名称：高级工程师

专 业：岩土工程

级 别：副高

取得方式：职称评审

通过时间：2021年04月10日

评审组织：深圳市勘察设计专业高级职称评审委员会

证书编号：2103001060491

发证单位：深圳市人力资源和社会保障局

发证时间：2021年08月02日



查询网址：<http://www.gdhrss.gov.cn/gdweb/zyjsrc>

普通高等学校

毕业证书



学生 余华 性别 男，一九八七年十一月十五日生，于二〇〇七年九月至二〇一一年六月在本校 勘查技术与工程(基础工程方向)专业 四 年制 本 科学习，修完教学计划规定的全部课程，成绩合格，准予毕业。

校 名：中国地质大学



校(院)长：

王焰新

证书编号：104911201105640289

二〇一一年 六 月 三十 日

中华人民共和国教育部学历证书查询网址：<http://www.chsi.com.cn>

计算单位：元

技术负责人--陈鹏



江苏省高级专业技术资格 证书

此证表明持证人具备担任相应专业技术职务的任职资格

姓 名：陈鹏

性 别：男

出生年月：1980.03

身份证号：36040219800305151X

工作单位：江苏省地质环境勘查院

评委会名称：江苏省国土资源工程

资格名称：正高级工程师(水工环)

系列(专业)：国土资源工程

专业(学科)：水工环

证书号：202103100016

取得资格时间：2021年10月30日

批复文号：苏自然资发〔2021〕265号



在线证书信息



硕士研究生

毕业证书



研究生 陈 鹏 性别 男，一九七九年十二月廿二日出生，于二〇〇二年九月至二〇〇五年六月在地质工程专业学习，学制叁年，修完硕士研究生培养计划规定的全部课程，成绩合格，毕业论文答辩通过，准予毕业。

南京大学

校长：蒋树声

证书编号：100841200502000549

二〇〇五年六月廿日

Nº 0004427

南京大学监制

深圳市社会保险历年参保缴费明细表（个人）

姓名：陈鹏

社保电脑号：640011810

身份证号码：36040219800305151X

页码：1

参保单位名称：江苏省地质工程勘察院深圳分院

单位编号：517244

计算单位：元

缴费年	月	单位编号	养老保险			医疗保险			生育			工伤保险		失业保险		
			基数	单位交	个人交	险种	基数	单位交	个人交	险种	基数	单位交	基数	单位交	基数	单位交
2024	04	517244	0.0			2	6475	97.13	32.38	1	6475	32.38	2360	6.61	2360	18.88
2024	05	517244	0.0			2	6475	97.13	32.38	1	6475	32.38	2360	6.61	2360	18.88
2024	06	517244	0.0			2	6475	97.13	32.38	1	6475	32.38	2360	6.61	2360	18.88
2024	07	517244	0.0			2	6475	97.13	32.38	1	6475	32.38	2360	9.44	2360	18.88
2024	08	517244	0.0			2	6475	97.13	32.38	1	6475	32.38	2360	9.44	2360	18.88
2024	09	517244	0.0			2	6475	97.13	32.38	1	6475	32.38	2360	9.44	2360	18.88
2024	10	517244	0.0			2	6475	97.13	32.38	1	6475	32.38	2360	9.44	2360	18.88
2024	11	517244	0.0			2	6475	97.13	32.38	1	6475	32.38	2360	9.44	2360	18.88
2024	12	517244	0.0			2	6475	97.13	32.38	1	6475	32.38	2360	9.44	2360	18.88
2025	01	517244	0.0			2	6733	101.0	33.67	1	6733	33.67	2360	9.44	2360	18.88
2025	02	517244	0.0			2	6733	101.0	33.67	1	6733	33.67	2360	9.44	2360	18.88
2025	03	517244	0.0			2	6733	101.0	33.67	1	6733	33.67	2520	20.08	2520	20.08
合计			0.0	0.0				1177.17	392.43			392.43	105.43	227.84		56.96

备注：

1. 本证明可作为参保人在本单位参加社会保险的证明。向相关部门提供，查验部门可通过登录
网址：<https://sipub.sz.gov.cn/vp/>，输入下列验真码（ 3391e70b64ef3abx ）核查，验真码有效期三个月。
2. 生育保险中的险种“1”为生育保险，“2”为生育医疗。
3. 医疗险种中的险种“1”为基本医疗保险一档，“2”为基本医疗保险二档，“4”为基本医疗保险三档，“5”为少儿/大学生医保（医疗保险二档），“6”为统筹医疗保险。
4. 上述“缴费明细”表中带“*”标识为补缴，空行为断缴。
5. 居民养老保险、少儿/学生医疗保险缴费情况不在本清单中展示。
6. 如2020年2月至6月的单位缴费部分金额为“0”或者缴费金额减半的，属于按规定减免后实收金额。
7. 单位编号对应的单位名称：
单位编号
517244
单位名称
江苏省地质工程勘察院深圳分院



审核人--张安银



江苏省社会保险权益记录单
(参保单位)



请使用官方江苏智慧人社APP扫描验证

参保单位全称：江苏省地质工程勘察院

现参保地：雨花台区

统一社会信用代码：913200005714197109

查询时间：202404-202503

共2页，第1页

单位参保险种		养老保险	工伤保险	失业保险
缴费总人数		31	31	288
序号	姓名	公民身份号码(社会保障号)	缴费起止年月	缴费月数
1	葛稳强	370811198309112039	202404 - 202503	12
2	顾明	320683198006010010	202404 - 202503	12
3	刘涛	320321198804157011	202404 - 202503	12
4	俞雯豪	320684199305160095	202404 - 202503	12
5	李敏	320114197208270043	202404 - 202503	12
6	苏丙栋	320382198807212875	202404 - 202503	12
7	徐佳坤	360622198911220039	202404 - 202503	12
8	卢超	321183198910093639	202404 - 202503	12
9	张安银	32098119770106321X	202404 - 202503	12
10	徐金刚	610324198701023115	202404 - 202503	12
11	顾全	341181198904021613	202404 - 202503	12
12	黄从志	320324199010072415	202404 - 202503	12
13	张青	320102197705071218	202404 - 202503	12
14	汤光威	320881198009247038	202404 - 202503	12
15	徐光途	342822198210012236	202404 - 202503	12
16	段举举	410426198708293530	202404 - 202503	12
17	袁亚坤	410725198803243611	202404 - 202503	12
18	孙泽信	32132419830926045X	202404 - 202503	12
19	惠军	320102197809221217	202404 - 202503	12
20	江征华	321322198808135239	202404 - 202503	12
21	周武	320105198708230812	202404 - 202503	12
22	孟森	320924199007277172	202404 - 202503	12
23	赵林飞	320683198606176719	202404 - 202503	12
24	严邦全	320922198302286859	202404 - 202503	12
25	胡悦	320104198709152813	202404 - 202503	12
26	刘子武	320722197809136651	202404 - 202503	12
27	周勇	320105198303121431	202404 - 202503	12


说明：

1. 本权益单涉及单位及参保职工个人信息，单位应妥善保管。
2. 本权益单为打印时参保情况。
3. 本权益单已签具电子印章，不再加盖鲜章。
4. 本权益单记录单出具后有效期内（6个月），如需核对真伪，请使用江苏智慧人社APP，扫描右上方二维码进行验证（可多次验证）。



审定人--汤光威

中华人民共和国注册土木工程师（岩土）



本证书是中华人民共和国注册土木工程师（岩土）的执业凭证，准予持证人在执业范围和注册有效期内执业。

姓 名 汤 光 威

证 书 编 号 AY143201146



中华人民共和国住房和城乡建设部

NO. AY0015823

发证日期 2014年10月30日

江苏省高级专业技术资格 证书

此证表明持证人具有担任相应专业技术职务的任职资格

姓 名：汤光威

性 别：男

出生年月：1980-09-24

身份证号：320881198009247038

工作单位：江苏省地质环境勘查院



评委会名称：江苏省自然资源工程高级专业技术资格评审委员会

资格名称：正高级工程师

系列(专业)：自然资源工程

专业(学科)：地质勘查·岩土工程

证书号：223200000311120011

取得资格时间：2022-12-02

文件号：苏自然资发〔2022〕421号



在线证书信息



盖发单位电子印章

普通高等学校

毕业证书



学生 汤光威 性别男 一九八〇年九月十四日生，于二〇〇〇年九月
至二〇〇四年六月在本校 土木工程学院 勘查技术与工程 专业 四年制
本科学习，修完教学计划规定的全部课程，成绩合格，准予毕业。

校 名：南京工业大学

校（院）长：

欧阳平凯

证书编号：102911200405003221

二〇〇四年六月二十四日

查询网址：<http://www.chsi.com.cn>

中华人民共和国教育部监制

江苏省社会保险权益记录单
(参保单位)



请使用官方江苏智慧人社APP扫描验证

参保单位全称：江苏省地质工程勘察院

现参保地：雨花台区

统一社会信用代码：913200005714197109

查询时间：202404-202503

共2页，第1页

单位参保险种		养老保险	工伤保险	失业保险
缴费总人数		31	31	288
序号	姓名	公民身份号码(社会保障号)	缴费起止年月	缴费月数
1	葛稳强	370811198309112039	202404 - 202503	12
2	顾明	320683198006010010	202404 - 202503	12
3	刘涛	320321198804157011	202404 - 202503	12
4	俞雯豪	320684199305160095	202404 - 202503	12
5	李敏	320114197208270043	202404 - 202503	12
6	苏丙栋	320382198807212875	202404 - 202503	12
7	徐佳坤	360622198911220039	202404 - 202503	12
8	卢超	321183198910093639	202404 - 202503	12
9	张安银	32098119770106321X	202404 - 202503	12
10	徐金刚	610324198701023115	202404 - 202503	12
11	顾全	341181198904021613	202404 - 202503	12
12	黄从志	320324199010072415	202404 - 202503	12
13	张青	320102197705071218	202404 - 202503	12
14	汤光威	320881198009247038	202404 - 202503	12
15	徐光途	342822198210012236	202404 - 202503	12
16	段举举	410426198708293530	202404 - 202503	12
17	袁亚坤	410725198803243611	202404 - 202503	12
18	孙泽信	32132419830926045X	202404 - 202503	12
19	惠军	320102197809221217	202404 - 202503	12
20	江征华	321322198808135239	202404 - 202503	12
21	周武	320105198708230812	202404 - 202503	12
22	孟森	320924199007277172	202404 - 202503	12
23	赵林飞	320683198606176719	202404 - 202503	12
24	严邦全	320922198302286859	202404 - 202503	12
25	胡悦	320104198709152813	202404 - 202503	12
26	刘子武	320722197809136651	202404 - 202503	12
27	周勇	320105198303121431	202404 - 202503	12

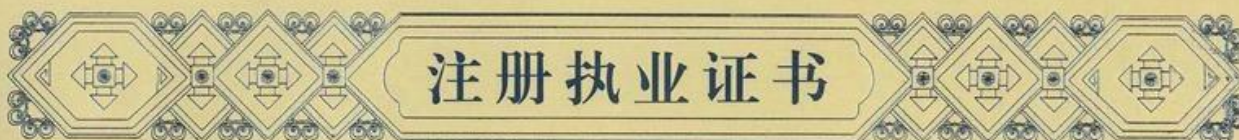
说明:

- 本权益单涉及单位及参保职工个人信息，单位应妥善保管。
- 本权益单为打印时参保情况。
- 本权益单已签具电子印章，不再加盖鲜章。
- 本权益单记录单出具后有效期内（6个月），如需核对真伪，请使用江苏智慧人社APP，扫描右上方二维码进行验证（可多次验证）。



勘察专业负责人--惠军

中华人民共和国注册土木工程师（岩土）



本证书是中华人民共和国注册土木工程师（岩土）的执业凭证，准予持证人在执业范围和注册有效期内执业。

姓 名 惠 军

证 书 编 号 AY103200753



中华人民共和国住房和城乡建设部

NO. AY0010807

发证日期 2010年10月14日

江苏省高级专业技术资格 证书

此证表明持证人具有担任相应专业技术职务的任职资格

姓 名：惠 军

性 别：男

出生年月：1978-09-22

身份证号：320102197809221217

工作单位：江苏省地质环境勘查院



评委会名称：江苏省自然资源工程高级专业技术资格评审委员会

资格名称：正高级工程师

系列(专业)：自然资源工程

专业(学科)：地质勘查·岩土工程

证书号：233200000311120041

取得资格时间：2023-12-08

文件号：苏自然资发〔2023〕330号



在线证书信息



成人高等教育

毕业证书



学生 惠军 性别 男，一九七八年九月二十二日生，于二〇〇六年三月至二〇〇九年一月在本校 土木工程 专业函授学习，修完专科起点本科教学计划规定的全部课程，成绩合格，准予毕业。

校 名：南京工业大学

校（院）长：

欧阳平凯

批准文号：(85)教高三字 003 号

证书编号：102915200905000010

二〇〇九年一月十日

江苏省教育厅监制

江苏省社会保险权益记录单
(参保单位)



请使用官方江苏智慧人社APP扫描验证

参保单位全称：江苏省地质工程勘察院

现参保地：雨花台区

统一社会信用代码：913200005714197109

查询时间：202404-202503

共2页，第1页

单位参保险种		养老保险	工伤保险	失业保险
缴费总人数		31	31	288
序号	姓名	公民身份号码(社会保障号)	缴费起止年月	缴费月数
1	葛稳强	370811198309112039	202404 - 202503	12
2	顾明	320683198006010010	202404 - 202503	12
3	刘涛	320321198804157011	202404 - 202503	12
4	俞雯豪	320684199305160095	202404 - 202503	12
5	李敏	320114197208270043	202404 - 202503	12
6	苏丙栋	320382198807212875	202404 - 202503	12
7	徐佳坤	360622198911220039	202404 - 202503	12
8	卢超	321183198910093639	202404 - 202503	12
9	张安银	32098119770106321X	202404 - 202503	12
10	徐金刚	610324198701023115	202404 - 202503	12
11	顾全	341181198904021613	202404 - 202503	12
12	黄从志	320324199010072415	202404 - 202503	12
13	张青	320102197705071218	202404 - 202503	12
14	汤光威	320881198009247038	202404 - 202503	12
15	徐光途	342822198210012236	202404 - 202503	12
16	段举举	410426198708293530	202404 - 202503	12
17	袁亚坤	410725198803243611	202404 - 202503	12
18	孙泽信	32132419830926045X	202404 - 202503	12
19	惠军	320102197809221217	202404 - 202503	12
20	江征华	321322198808135239	202404 - 202503	12
21	周武	320105198708230812	202404 - 202503	12
22	孟森	320924199007277172	202404 - 202503	12
23	赵林飞	320683198606176719	202404 - 202503	12
24	严邦全	320922198302286859	202404 - 202503	12
25	胡悦	320104198709152813	202404 - 202503	12
26	刘子武	320722197809136651	202404 - 202503	12
27	周勇	320105198303121431	202404 - 202503	12

说明：

- 本权益单涉及单位及参保职工个人信息，单位应妥善保管。
- 本权益单为打印时参保情况。
- 本权益单已签具电子印章，不再加盖鲜章。
- 本权益单记录单出具后有效期内（6个月），如需核对真伪，请使用江苏智慧人社APP，扫描右上



测量专业负责人--江征华

中华人民共和国注册测绘师

注册证

本证书是中华人民共和国注册测绘师的执业凭证，准予持证人在执业范围和注册有效期内执业。

姓 名：江征华

证书编号：173200727(00)



证书流水号：80361

有效期至：2026-07-12

普通高等学校

毕业证书



学生 江征华 性别 男 ，一九八八年 八 月 十三日生，于 二零零五
年 九 月至 二零零九年 七 月在本校 测绘工程
专业 四 年制 本 科学习，修完教学计划规定的全部课程，成绩合
格，准予毕业。

校 名：河南城建学院

校（院）长：

证书编号：117651200905000494

二零零九年 七 月 一 日

江苏省高级专业技术资格 证书

此证表明持证人具有担任相应专业技术职务的任职资格

姓 名：江征华

性 别：男

出生年月：1988-08-13

身份证号：321322198808135239

工作单位：江苏省地质环境勘查院



评委会名称：江苏省自然资源工程高级专业技术资格评审委员会

资格名称：高级工程师

系列(专业)：自然资源工程

专业(学科)：测绘地理信息

证书号：223200000311220144

取得资格时间：2022-12-02

文件号：苏自然资发〔2022〕421号



在线证书信息



盖发单位电子印章

江苏省社会保险权益记录单
(参保单位)



请使用官方江苏智慧人社APP扫描验证

参保单位全称：江苏省地质工程勘察院

现参保地：雨花台区

统一社会信用代码：913200005714197109

查询时间：202404-202503

共2页，第1页

单位参保险种		养老保险	工伤保险	失业保险
缴费总人数		31	31	288
序号	姓名	公民身份号码（社会保障号）	缴费起止年月	缴费月数
1	葛稳强	370811198309112039	202404 - 202503	12
2	顾明	320683198006010010	202404 - 202503	12
3	刘涛	320321198804157011	202404 - 202503	12
4	俞雯豪	320684199305160095	202404 - 202503	12
5	李敏	320114197208270043	202404 - 202503	12
6	苏丙栋	320382198807212875	202404 - 202503	12
7	徐佳坤	360622198911220039	202404 - 202503	12
8	卢超	321183198910093639	202404 - 202503	12
9	张安银	32098119770106321X	202404 - 202503	12
10	徐金刚	610324198701023115	202404 - 202503	12
11	顾全	341181198904021613	202404 - 202503	12
12	黄从志	320324199010072415	202404 - 202503	12
13	张青	320102197705071218	202404 - 202503	12
14	汤光威	320881198009247038	202404 - 202503	12
15	徐光途	342822198210012236	202404 - 202503	12
16	段举举	410426198708293530	202404 - 202503	12
17	袁亚坤	410725198803243611	202404 - 202503	12
18	孙泽信	32132419830926045X	202404 - 202503	12
19	惠军	320102197809221217	202404 - 202503	12
20	江征华	321322198808135239	202404 - 202503	12
21	周武	320105198708230812	202404 - 202503	12
22	孟森	320924199007277172	202404 - 202503	12
23	赵林飞	320683198606176719	202404 - 202503	12
24	严邦全	320922198302286859	202404 - 202503	12
25	胡悦	320104198709152813	202404 - 202503	12
26	刘子武	320722197809136651	202404 - 202503	12
27	周勇	320105198303121431	202404 - 202503	12

说明：

- 本权益单涉及单位及参保职工个人信息，单位应妥善保管。
- 本权益单为打印时参保情况。
- 本权益单已签具电子印章，不再加盖鲜章。
- 本权益单记录单出具后有效期内（6个月），如需核对真伪，请使用江苏智慧人社APP，扫描右上



安全负责人--王子明

中华人民共和国
专业技术人员职业资格证书
(电子证书)

中级注册安全工程师
Intermediate Certified Safety Engineer

本证书由中华人民共和国人力资源
和社会保障部、应急管理部批准颁发，
表明持证人通过国家统一组织的考试，
取得中级注册安全工程师职业资格。

中华人民共和国人力资源和社会保障部
(盖章)

专业技术人员职业资格
证书专用章

11010110016090

制发日期：2022年01月28日



姓 名：王子明

证件号码：321323198508024517

性 别：男

出生年月：1985年08月

专 业：建筑施工安全

批准日期：2021年10月17日

管 理 号：20211004632000005962



江苏省高级专业技术资格 证书

此证表明持证人具备担任相应专业技术职务的任职资格

姓 名：王子明

性 别：男

出生年月：198508

身份证号：321323198508024517

工作单位：江苏省地质环境勘查院

评委会名称：江苏省国土资源工程高级专业技术资格评审委员会

资格名称：高级工程师

系列（专业）：国土资源工程

专业（学科）：测绘

证书号：201903100250

取得资格时间：2019年11月30日

批复文号：苏自然资发〔2020〕23号

江苏省地质环境勘查院

证书使用单位



在线证书信息



普通高等学校

毕业证书



学生 王子明 性别 男，一九八五年 八 月 二 日生，于二〇〇三年
九月至二〇〇七年 六 月在本校 测绘工程 专业
四年制本科学习，修完教学计划规定的全部课程，成绩合格，准予毕业。

学 校：武汉大学

校 长：



证书编号：104861200705005480

二〇〇七年 六 月 三十 日

武汉大学监制

深圳市社会保险历年参保缴费明细表（个人）

姓名：王子明

社保电脑号：648408255

身份证号码：321323198508024517

页码：1

参保单位名称：江苏省地质工程勘察院深圳分院

单位编号：517244

计算单位：元

缴费年	月	单位编号	养老保险			医疗保险			生育			工伤保险		失业保险		
			基数	单位交	个人交	险种	基数	单位交	个人交	险种	基数	单位交	基数	单位交	个人交	个人交
2024	04	517244	0.0			2	6475	97.13	32.38	1	6475	32.38	2360	6.61	2360	4.72
2024	05	517244	0.0			2	6475	97.13	32.38	1	6475	32.38	2360	6.61	2360	4.72
2024	06	517244	0.0			2	6475	97.13	32.38	1	6475	32.38	2360	6.61	2360	4.72
2024	07	517244	0.0			2	6475	97.13	32.38	1	6475	32.38	2360	9.44	2360	4.72
2024	08	517244	0.0			2	6475	97.13	32.38	1	6475	32.38	2360	9.44	2360	4.72
2024	09	517244	0.0			2	6475	97.13	32.38	1	6475	32.38	2360	9.44	2360	4.72
2024	10	517244	0.0			2	6475	97.13	32.38	1	6475	32.38	2360	9.44	2360	4.72
2024	11	517244	0.0			2	6475	97.13	32.38	1	6475	32.38	2360	9.44	2360	4.72
2024	12	517244	0.0			2	6475	97.13	32.38	1	6475	32.38	2360	9.44	2360	4.72
2025	01	517244	0.0			2	6733	101.0	33.67	1	6733	33.67	2360	9.44	2360	4.72
2025	02	517244	0.0			2	6733	101.0	33.67	1	6733	33.67	2360	9.44	2360	4.72
2025	03	517244	0.0			2	6733	101.0	33.67	1	6733	33.67	2520	20.88	2520	6.04
合计			0.0	0.0			1177.17	392.43			392.43		105.43	227.84		56.96

备注：

1. 本证明可作为参保人在本单位参加社会保险的证明。向相关部门提供，查验部门可通过登录
网址：<https://sipub.sz.gov.cn/vp/>，输入下列验真码（ 3391e70b64ef3f5n ）核查，验真码有效期三个月。

2. 生育保险中的险种“1”为生育保险，“2”为生育医疗。

3. 医疗险种中的险种“1”为基本医疗保险一档，“2”为基本医疗保险二档，“4”为基本医疗保险三档，“5”为少儿/大学生医保（医疗保险二档），“6”为统筹医疗保险。

4. 上述“缴费明细”表中带“*”标识为补缴，空行为断缴。

5. 居民养老保险、少儿/学生医疗保险缴费情况不在本清单中展示。

6. 如2020年2月至6月的单位缴费部分金额为“0”或者缴费金额减半的，属于按规定减免后实收金额。

7. 单位编号对应的单位名称：
单位编号
517244
单位名称
江苏省地质工程勘察院深圳分院



技术人员--徐佳坤

中华人民共和国注册土木工程师（岩土）

注册执业证书

本证书是中华人民共和国注册土木工程师（岩土）的执业凭证，准予持证人在执业范围和注册有效期内执业。

姓 名 徐 佳 坤

证 书 编 号 AY173201345



中华人民共和国住房和城乡建设部

NO. AY0019467

发证日期 2017年09月15日

中华人民共和国一级注册结构工程师

(注册执业证书)

本证书是中华人民共和国一级注册结构工程师的执业凭证，准予持证人在执业范围和注册有效期内执业。

姓 名 徐 佳 坤

证 书 编 号 S223204328

中华人民共和国住房和城乡建设部



NO. S0054262

发证日期 2022年05月23日

江苏省高级专业技术资格 证书

此证表明持证人具有担任相应专业技术职务的任职资格

姓 名：徐佳坤

性 别：男

出生年月：1989-11-22

身份证号：360622198911220039

工作单位：江苏省地质工程勘察院



评委会名称：江苏省建设工程高级专业技术资格评审委员会

资格名称：高级工程师

系列(专业)：建设工程

专业(学科)：岩土工程

证书号：223200000101220187

取得资格时间：2022-11-28

文件号：苏建人〔2022〕257号



在线证书信息



盖单位电子印章

普通高等学校

毕业证书



学生 徐佳坤 性别 男，一九八九年十一月二十二日生，于二〇〇七年九月至二〇一一年六月在本校环境与资源学院地下水科学与工程
专业 肆 年制 本 科学习，修完教学计划规定的全部课程，成绩合格，准予毕业。

校 名：吉林大学

校（院）长：



证书编号：101831201105002622

二〇一一年 六 月二十六日

江苏省社会保险权益记录单
(参保单位)



请使用官方江苏智慧人社APP扫描验证

参保单位全称：江苏省地质工程勘察院

现参保地：雨花台区

统一社会信用代码：913200005714197109

查询时间：202404-202503

共2页，第1页

单位参保险种		养老保险	工伤保险	失业保险
缴费总人数		31	31	288
序号	姓名	公民身份号码（社会保障号）	缴费起止年月	缴费月数
1	葛稳强	370811198309112039	202404 - 202503	12
2	顾明	320683198006010010	202404 - 202503	12
3	刘涛	320321198804157011	202404 - 202503	12
4	俞雯豪	320684199305160095	202404 - 202503	12
5	李敏	320114197208270043	202404 - 202503	12
6	苏丙栋	320382198807212875	202404 - 202503	12
7	徐佳坤	360622198911220039	202404 - 202503	12
8	卢超	321183198910093639	202404 - 202503	12
9	张安银	32098119770106321X	202404 - 202503	12
10	徐金刚	610324198701023115	202404 - 202503	12
11	顾全	341181198904021613	202404 - 202503	12
12	黄从志	320324199010072415	202404 - 202503	12
13	张青	320102197705071218	202404 - 202503	12
14	汤光威	320881198009247038	202404 - 202503	12
15	徐光途	342822198210012236	202404 - 202503	12
16	段举举	410426198708293530	202404 - 202503	12
17	袁亚坤	410725198803243611	202404 - 202503	12
18	孙泽信	32132419830926045X	202404 - 202503	12
19	惠军	320102197809221217	202404 - 202503	12
20	江征华	321322198808135239	202404 - 202503	12
21	周武	320105198708230812	202404 - 202503	12
22	孟森	320924199007277172	202404 - 202503	12
23	赵林飞	320683198606176719	202404 - 202503	12
24	严邦全	320922198302286859	202404 - 202503	12
25	胡悦	320104198709152813	202404 - 202503	12
26	刘子武	320722197809136651	202404 - 202503	12
27	周勇	320105198303121431	202404 - 202503	12


说明：

- 本权益单涉及单位及参保职工个人信息，单位应妥善保管。
- 本权益单为打印时参保情况。
- 本权益单已签具电子印章，不再加盖鲜章。
- 本权益单记录单出具后有效期内（6个月），如需核对真伪，请使用江苏智慧人社APP，扫描右上二维码进行验证（可多次验证）。



技术人员--赵志伟

中华人民共和国注册土木工程师（岩土）	
注册执业证书	
本证书是中华人民共和国注册土木工程师（岩土）的执业凭证，准予持证人在执业范围和注册有效期内执业。	
姓 名	赵 志 伟
证 书 编 号	AY073200539
	
NO. AY0007633	发证日期 2007年08月03日

	
经 江苏省地质矿产工程 高级专业技术资格评审委员会于 2012年12月29日评审， 赵志伟 已具备 高级工程师(岩土) 资格。	
姓 名	赵志伟
性 别	男
出生年月	1978.01
工作单位	江苏省地质环境勘 查院
编 号	12800077
	
二〇一二年十二月廿九日	

普通高等学校
毕业证书



中华人民共和国教育部制

No. 00995936

学生 赵志伟 性别 男

一九七八年 一月二十一日生, 于一九九六年

九月至 二零零零年 七月在本校

水文地质与工程地质 专业

肆年制本科学习, 修完教学计划规定的全部课程, 成绩合格, 准予毕业。

校(院)长:

校

名:

吉林

大学

二零零零年 七月 一日

学校编号: 10183120003002118

计算单位：元

武汉市社会保险基金管理局
社会保险费缴纳清单
打印日期：2023年3月25日
证明专用章

技术人员--徐金刚

781

中华人民共和国注册土木工程师（岩土）

注册执业证书

本证书是中华人民共和国注册土木工程师（岩土）的执业凭证，准予持证人在执业范围和注册有效期内执业。

姓 名 徐 金 刚

证 书 编 号 AY193201562


中华人民共和国住房和城乡建设部

NO. AY0024506

发证日期 2019年07月17日

81

经 江苏省地矿局地矿工程
中级专业技术资格评审委员会于
2017年10月13日评审，徐金刚
已具备 工程师（岩土工程） 资格。

公布文号：苏国土资函〔2017〕980号

发证机关：
(印章)
2017年12月12日




姓 名 徐 金 刚

性 别 男

身份证号 610324198701023115

工作单位 江苏省地质环境勘查院

编 号 GTZ201701081





東南大學

畢業證書



学生 徐金剛 性别 男, 1987 年 1 月 2 日生, 于 2006 年 9 月
至 2010 年 6 月在本校 勘查技术与工程 专业 四 年制
本 科学习, 修完教学计划规定的全部课程, 成绩合格, 准予毕业。

电子注册号: 102861201005004083

校长

二零一零 年 六 月三十 日

江苏省社会保险权益记录单
(参保单位)



请使用官方江苏智慧人社APP扫描验证

参保单位全称：江苏省地质工程勘察院

现参保地：雨花台区

统一社会信用代码：913200005714197109

查询时间：202404-202503

共2页，第1页

单位参保险种		养老保险	工伤保险	失业保险
缴费总人数		31	31	288
序号	姓名	公民身份号码（社会保障号）	缴费起止年月	缴费月数
1	葛稳强	370811198309112039	202404 - 202503	12
2	顾明	320683198006010010	202404 - 202503	12
3	刘涛	320321198804157011	202404 - 202503	12
4	俞雯豪	320684199305160095	202404 - 202503	12
5	李敏	320114197208270043	202404 - 202503	12
6	苏丙栋	320382198807212875	202404 - 202503	12
7	徐佳坤	360622198911220039	202404 - 202503	12
8	卢超	321183198910093639	202404 - 202503	12
9	张安银	32098119770106321X	202404 - 202503	12
10	徐金刚	610324198701023115	202404 - 202503	12
11	顾全	341181198904021613	202404 - 202503	12
12	黄从志	320324199010072415	202404 - 202503	12
13	张青	320102197705071218	202404 - 202503	12
14	汤光威	320881198009247038	202404 - 202503	12
15	徐光途	342822198210012236	202404 - 202503	12
16	段举举	410426198708293530	202404 - 202503	12
17	袁亚坤	410725198803243611	202404 - 202503	12
18	孙泽信	32132419830926045X	202404 - 202503	12
19	惠军	320102197809221217	202404 - 202503	12
20	江征华	321322198808135239	202404 - 202503	12
21	周武	320105198708230812	202404 - 202503	12
22	孟森	320924199007277172	202404 - 202503	12
23	赵林飞	320683198606176719	202404 - 202503	12
24	严邦全	320922198302286859	202404 - 202503	12
25	胡悦	320104198709152813	202404 - 202503	12
26	刘子武	320722197809136651	202404 - 202503	12
27	周勇	320105198303121431	202404 - 202503	12

说明：

- 本权益单涉及单位及参保职工个人信息，单位应妥善保管。
- 本权益单为打印时参保情况。
- 本权益单已签具电子印章，不再加盖鲜章。
- 本权益单记录单出具后有效期内（6个月），如需核对真伪，请使用江苏智慧人社APP，扫描右上二维码进行验证（可多次验证）。



技术人员--葛稳强

中华人民共和国注册土木工程师（岩土）



本证书是中华人民共和国注册土木工程师（岩土）的执业凭证，准予持证人在执业范围和注册有效期内执业。

姓 名 葛 稳 强

证 书 编 号 AY173201346



中华人民共和国住房和城乡建设部

NO. AY0019468

发证日期 2017年09月15日

江苏省高级专业技术资格 证书

此证表明持证人具备担任相应专业技术职务的任职资格

姓 名：葛稳强

性 别：男

出生年月：1983.09

身份证号：370811198309112039

工作单位：江苏省地质环境勘查院



评委会名称：江苏省国土资源工程高级专业技术资格评审委员会

资格名称：高级工程师（岩土工程）

系列（专业）：国土资源工程

专业（学科）：岩土工程

证书号：202003100208

取得资格时间：2020年11月21日

批复文号：苏自然资发〔2020〕218号



在线证书信息



硕士研究生 毕业证书



研究生 葛稳强 性别 男，一九八三年九月十一日生，于
二〇〇九年九月至二〇一二年六月在 岩土工程
专业学习，学制2.5年，修完硕士研究生培养计划规定的全部课程，成绩合格，
毕业论文答辩通过，准予毕业。

培养单位：河海大学

校(院、所)长：

王秉

证书编号：102941201202001655

二〇一二年六月十九日

江苏省社会保险权益记录单
(参保单位)



请使用官方江苏智慧人社APP扫描验证

参保单位全称：江苏省地质工程勘察院

现参保地：雨花台区

统一社会信用代码：913200005714197109

查询时间：202404-202503

共2页，第1页

单位参保险种		养老保险	工伤保险	失业保险
缴费总人数		31	31	288
序号	姓名	公民身份号码（社会保障号）	缴费起止年月	缴费月数
1	葛稳强	370811198309112039	202404 - 202503	12
2	顾明	320683198006010010	202404 - 202503	12
3	刘涛	320321198804157011	202404 - 202503	12
4	俞雯豪	320684199305160095	202404 - 202503	12
5	李敏	320114197208270043	202404 - 202503	12
6	苏丙栋	320382198807212875	202404 - 202503	12
7	徐佳坤	360622198911220039	202404 - 202503	12
8	卢超	321183198910093639	202404 - 202503	12
9	张安银	32098119770106321X	202404 - 202503	12
10	徐金刚	610324198701023115	202404 - 202503	12
11	顾全	341181198904021613	202404 - 202503	12
12	黄从志	320324199010072415	202404 - 202503	12
13	张青	320102197705071218	202404 - 202503	12
14	汤光威	320881198009247038	202404 - 202503	12
15	徐光途	342822198210012236	202404 - 202503	12
16	段举举	410426198708293530	202404 - 202503	12
17	袁亚坤	410725198803243611	202404 - 202503	12
18	孙泽信	32132419830926045X	202404 - 202503	12
19	惠军	320102197809221217	202404 - 202503	12
20	江征华	321322198808135239	202404 - 202503	12
21	周武	320105198708230812	202404 - 202503	12
22	孟森	320924199007277172	202404 - 202503	12
23	赵林飞	320683198606176719	202404 - 202503	12
24	严邦全	320922198302286859	202404 - 202503	12
25	胡悦	320104198709152813	202404 - 202503	12
26	刘子武	320722197809136651	202404 - 202503	12
27	周勇	320105198303121431	202404 - 202503	12

说明：

- 本权益单涉及单位及参保职工个人信息，单位应妥善保管。
- 本权益单为打印时参保情况。
- 本权益单已签具电子印章，不再加盖鲜章。
- 本权益单记录单出具有效期内（6个月），如需核对真伪，请使用江苏智慧人社APP，扫描右上二维码进行验证（可多次验证）。



技术人员--苏丙栋



31

经江苏省地矿局地矿工程
中级专业技术资格评审委员会于
2017年10月13日评审，苏丙栋
已具备 工程师（水工环） 资格。

公布文号：苏国土资函（2017）980号

发证机关：
(印章)
2017年12月12日

姓名 苏丙栋
性别 男
身份证号 320382198807212875
工作单位 江苏省地质环境勘查院
编号 GTZ201701031



苏丙栋

中华人民共和国注册土木工程师（岩土）

注册执业证书

本证书是中华人民共和国注册土木工程师（岩土）的执业凭证，准予持证人在执业范围和注册有效期内执业。

姓名 苏丙栋
证书编号 AY193201585

中华人民共和国住房和城乡建设部

NO. AY0024772 发证日期 2019年07月26日

普通高等学校

毕业证书



学生 苏丙栋 性别男 ,一九八八年 七 月二十一日生, 于二〇〇七
年 九 月至二〇一一年 六 月在本校 地质工程 专业
四 年制本科学习, 修完教学计划规定的全部课程, 成绩合格, 准予毕业。

校 名: 中国矿业大学

校 长:

葛世荣

证书编号: 102901201105002159

二〇一一年 六 月 二十五日

江苏省社会保险权益记录单
(参保单位)



请使用官方江苏智慧人社APP扫描验证

参保单位全称：江苏省地质工程勘察院

现参保地：雨花台区

统一社会信用代码：913200005714197109

查询时间：202404-202503

共2页，第1页

单位参保险种		养老保险	工伤保险	失业保险
缴费总人数		31	31	288
序号	姓名	公民身份号码（社会保障号）	缴费起止年月	缴费月数
1	葛稳强	370811198309112039	202404 - 202503	12
2	顾明	320683198006010010	202404 - 202503	12
3	刘涛	320321198804157011	202404 - 202503	12
4	俞雯豪	320684199305160095	202404 - 202503	12
5	李敏	320114197208270043	202404 - 202503	12
6	苏丙栋	320382198807212875	202404 - 202503	12
7	徐佳坤	360622198911220039	202404 - 202503	12
8	卢超	321183198910093639	202404 - 202503	12
9	张安银	32098119770106321X	202404 - 202503	12
10	徐金刚	610324198701023115	202404 - 202503	12
11	顾全	341181198904021613	202404 - 202503	12
12	黄从志	320324199010072415	202404 - 202503	12
13	张青	320102197705071218	202404 - 202503	12
14	汤光威	320881198009247038	202404 - 202503	12
15	徐光途	342822198210012236	202404 - 202503	12
16	段举举	410426198708293530	202404 - 202503	12
17	袁亚坤	410725198803243611	202404 - 202503	12
18	孙泽信	32132419830926045X	202404 - 202503	12
19	惠军	320102197809221217	202404 - 202503	12
20	江征华	321322198808135239	202404 - 202503	12
21	周武	320105198708230812	202404 - 202503	12
22	孟森	320924199007277172	202404 - 202503	12
23	赵林飞	320683198606176719	202404 - 202503	12
24	严邦全	320922198302286859	202404 - 202503	12
25	胡悦	320104198709152813	202404 - 202503	12
26	刘子武	320722197809136651	202404 - 202503	12
27	周勇	320105198303121431	202404 - 202503	12

说明：

- 本权益单涉及单位及参保职工个人信息，单位应妥善保管。
- 本权益单为打印时参保情况。
- 本权益单已签具电子印章，不再加盖鲜章。
- 本权益单记录单出具有效期内（6个月），如需核对真伪，请使用江苏智慧人社APP，扫描右上方二维码进行验证（可多次验证）。



技术人员--赵林飞

中华人民共和国注册测绘师

注 册 证

本证书是中华人民共和国注册测绘师的执业凭证，准予持证人在执业范围和注册有效期内执业。

姓 名：赵林飞

证书编号：193201310(00)



证书流水号：75008

有效期至：2025-08-13

普通高等学校

毕 业 证 书



学生 赵林飞 性别 男，一九八六年 六 月 十七 日生，于二〇〇四
年 九 月至二〇〇八年 六 月在本校 地理科学(地理信息系统) 专业
四 年制本科学习，修完教学计划规定的全部课程，成绩合格，准予毕业。

校 名：南通大学

校(院)长：

邵晓红

证书编号：103041200805005810

二〇〇八年 六 月 三十 日

江苏省高级专业技术资格 证书

此证表明持证人具备担任相应专业技术职务的任职资格

姓 名：赵林飞

性 别：男

出生年月：1986.06

身份证号：320683198606176719

工作单位：江苏省地质环境勘查院



评委会名称：江苏省国土资源工程高级专业技术资格评审委员会

资格名称：高级工程师（测绘）

系列（专业）：国土资源工程

专业（学科）：测绘

证书号：202003100245

取得资格时间：2020年11月21日

批复文号：苏自然资发〔2020〕218号



在线证书信息



江苏省社会保险权益记录单
(参保单位)



请使用官方江苏智慧人社APP扫描验证

参保单位全称：江苏省地质工程勘察院

现参保地：雨花台区

统一社会信用代码：913200005714197109

查询时间：202404-202503

共2页，第1页

单位参保险种		养老保险	工伤保险	失业保险
缴费总人数		31	31	288
序号	姓名	公民身份号码（社会保障号）	缴费起止年月	缴费月数
1	葛稳强	370811198309112039	202404 - 202503	12
2	顾明	320683198006010010	202404 - 202503	12
3	刘涛	320321198804157011	202404 - 202503	12
4	俞雯豪	320684199305160095	202404 - 202503	12
5	李敏	320114197208270043	202404 - 202503	12
6	苏丙栋	320382198807212875	202404 - 202503	12
7	徐佳坤	360622198911220039	202404 - 202503	12
8	卢超	321183198910093639	202404 - 202503	12
9	张安银	32098119770106321X	202404 - 202503	12
10	徐金刚	610324198701023115	202404 - 202503	12
11	顾全	341181198904021613	202404 - 202503	12
12	黄从志	320324199010072415	202404 - 202503	12
13	张青	320102197705071218	202404 - 202503	12
14	汤光威	320881198009247038	202404 - 202503	12
15	徐光途	342822198210012236	202404 - 202503	12
16	段举举	410426198708293530	202404 - 202503	12
17	袁亚坤	410725198803243611	202404 - 202503	12
18	孙泽信	32132419830926045X	202404 - 202503	12
19	惠军	320102197809221217	202404 - 202503	12
20	江征华	321322198808135239	202404 - 202503	12
21	周武	320105198708230812	202404 - 202503	12
22	孟森	320924199007277172	202404 - 202503	12
23	赵林飞	320683198606176719	202404 - 202503	12
24	严邦全	320922198302286859	202404 - 202503	12
25	胡悦	320104198709152813	202404 - 202503	12
26	刘子武	320722197809136651	202404 - 202503	12
27	周勇	320105198303121431	202404 - 202503	12

说明：

- 本权益单涉及单位及参保职工个人信息，单位应妥善保管。
- 本权益单为打印时参保情况。
- 本权益单已签具电子印章，不再加盖鲜章。
- 本权益单记录单出具后有效期内（6个月），如需核对真伪，请使用江苏智慧人社APP，扫描右上方二维码进行验证（可多次验证）。



技术人员--刘涛

中华人民共和国注册测绘师

注 册 证

本证书是中华人民共和国注册测绘师的执业凭证，准予持证人在执业范围和注册有效期内执业。

姓 名：刘涛

证书编号：193201199(00)



证书流水号：73479

有效期至：2025-07-11



姓 名 刘 涛
性 别 男
身份证号 320321198804157011
工作单位 江苏省地质环境勘查院
编 号 GTZ201701137



137
经 江苏省地矿局地矿工程
中级专业技术资格评审委员会于
2017年10月13日评审，刘 涛
已具备 工程师（测绘） 资格。

公布文号：苏国土资函（2017）980号

发证机关：



普通高等学校

毕 业 证 书



学 生 刘涛 性 别 男，一九八八年 四 月十五 日生，于二〇〇七
年 九 月 至 二〇一一年 六 月在本校 测绘工程(城市空间信息工程)
专 业 四 年制 本 科学习，修完教学计划规定的全部课程，成绩合
格，准予毕业。

校 名：徐州师范大学科文学院

校（院）长：

证书编号：139881201105000821

二〇一一年 六 月 十五 日

江苏省社会保险权益记录单
(参保单位)



请使用官方江苏智慧人社APP扫描验证

参保单位全称：江苏省地质工程勘察院

现参保地：雨花台区

统一社会信用代码：913200005714197109

查询时间：202404-202503

共2页，第1页

单位参保险种		养老保险	工伤保险	失业保险
缴费总人数		31	31	288
序号	姓名	公民身份号码（社会保障号）	缴费起止年月	缴费月数
1	葛稳强	370811198309112039	202404 - 202503	12
2	顾明	320683198006010010	202404 - 202503	12
3	刘涛	320321198804157011	202404 - 202503	12
4	俞雯豪	320684199305160095	202404 - 202503	12
5	李敏	320114197208270043	202404 - 202503	12
6	苏丙栋	320382198807212875	202404 - 202503	12
7	徐佳坤	360622198911220039	202404 - 202503	12
8	卢超	321183198910093639	202404 - 202503	12
9	张安银	32098119770106321X	202404 - 202503	12
10	徐金刚	610324198701023115	202404 - 202503	12
11	顾全	341181198904021613	202404 - 202503	12
12	黄从志	320324199010072415	202404 - 202503	12
13	张青	320102197705071218	202404 - 202503	12
14	汤光威	320881198009247038	202404 - 202503	12
15	徐光途	342822198210012236	202404 - 202503	12
16	段举举	410426198708293530	202404 - 202503	12
17	袁亚坤	410725198803243611	202404 - 202503	12
18	孙泽信	32132419830926045X	202404 - 202503	12
19	惠军	320102197809221217	202404 - 202503	12
20	江征华	321322198808135239	202404 - 202503	12
21	周武	320105198708230812	202404 - 202503	12
22	孟森	320924199007277172	202404 - 202503	12
23	赵林飞	320683198606176719	202404 - 202503	12
24	严邦全	320922198302286859	202404 - 202503	12
25	胡悦	320104198709152813	202404 - 202503	12
26	刘子武	320722197809136651	202404 - 202503	12
27	周勇	320105198303121431	202404 - 202503	12

说明：

- 本权益单涉及单位及参保职工个人信息，单位应妥善保管。
- 本权益单为打印时参保情况。
- 本权益单已签具电子印章，不再加盖鲜章。
- 本权益单记录单出具后有效期内（6个月），如需核对真伪，请使用江苏智慧人社APP，扫描右上



技术人员--俞雯豪

中华人民共和国注册测绘师

注册证

本证书是中华人民共和国注册测绘师的执业凭证，准予持证人在执业范围和注册有效期内执业。

姓 名：俞雯豪

证书编号：233202350(00)



证书流水号：80359

有效期至：2026-08-29

江苏省中级专业技术资格 证书

此证表明持证人具有担任相应专业技术职务的任职资格

姓 名：俞雯豪

性 别：男

出生年月：1993-05-16

身份证号：320684199305160095

工作单位：江苏省地质环境勘察院

评 委 会：江苏省地质局地质勘查与测绘专业中级
技术资格评审委员会

资格名称：工程师

系列（专业）：自然资源工程

专业（学科）：测绘地理信息

证 书 号：223200006903320054

取得资格时间：2022-12-28

文 件 号：苏自然资函〔2023〕60号



在线证书信息



普通高等学校

毕业证书



学生 俞雯豪 性别 男，一九九三年五月十六日生，于二〇一二年九月至二〇一六年六月在本学院 测绘工程 专业
四年制 本科学习，修完教学计划规定的全部课程，成绩合格，准予毕业。

校 名：河海大学文天学院

院 长：

吴建敏

证书编号：142031201605000209

二〇一六年六月十二日

江苏省社会保险权益记录单
(参保单位)



请使用官方江苏智慧人社APP扫描验证

参保单位全称：江苏省地质工程勘察院

现参保地：雨花台区

统一社会信用代码：913200005714197109

查询时间：202404-202503

共2页，第1页

单位参保险种		养老保险	工伤保险	失业保险
缴费总人数		31	31	288
序号	姓名	公民身份号码（社会保障号）	缴费起止年月	缴费月数
1	葛稳强	370811198309112039	202404 - 202503	12
2	顾明	320683198006010010	202404 - 202503	12
3	刘涛	320321198804157011	202404 - 202503	12
4	俞雯豪	320684199305160095	202404 - 202503	12
5	李敏	320114197208270043	202404 - 202503	12
6	苏丙栋	320382198807212875	202404 - 202503	12
7	徐佳坤	360622198911220039	202404 - 202503	12
8	卢超	321183198910093639	202404 - 202503	12
9	张安银	32098119770106321X	202404 - 202503	12
10	徐金刚	610324198701023115	202404 - 202503	12
11	顾全	341181198904021613	202404 - 202503	12
12	黄从志	320324199010072415	202404 - 202503	12
13	张青	320102197705071218	202404 - 202503	12
14	汤光威	320881198009247038	202404 - 202503	12
15	徐光途	342822198210012236	202404 - 202503	12
16	段举举	410426198708293530	202404 - 202503	12
17	袁亚坤	410725198803243611	202404 - 202503	12
18	孙泽信	32132419830926045X	202404 - 202503	12
19	惠军	320102197809221217	202404 - 202503	12
20	江征华	321322198808135239	202404 - 202503	12
21	周武	320105198708230812	202404 - 202503	12
22	孟森	320924199007277172	202404 - 202503	12
23	赵林飞	320683198606176719	202404 - 202503	12
24	严邦全	320922198302286859	202404 - 202503	12
25	胡悦	320104198709152813	202404 - 202503	12
26	刘子武	320722197809136651	202404 - 202503	12
27	周勇	320105198303121431	202404 - 202503	12

说明：

- 本权益单涉及单位及参保职工个人信息，单位应妥善保管。
- 本权益单为打印时参保情况。
- 本权益单已签具电子印章，不再加盖鲜章。
- 本权益单记录单出具有效期内（6个月），如需核对真伪，请使用江苏智慧人社APP，扫描右上二维码进行验证（可多次验证）。



技术人员--孟森

中华人民共和国注册测绘师

注 册 证

本证书是中华人民共和国注册测绘师的执业凭证，准予持证人在执业范围和注册有效期内执业。

姓 名：孟森

证书编号：213201683(00)



证书流水号：83522

有效期至：2027-02-25



姓 名 孟 森

性 别 男

身份证号 320924199007277172

工作单位 江苏省地质环境勘查院

编 号 ZRZ201801107



经江苏省地矿工程中级专业技术
资格评审委员会于 2018 年 10 月 18 日
评审, 孟 森已具备工程师(测绘)资
格。

公布文号: 苏自然资函〔2019〕64 号

发证机关:



普通高等学校

毕 业 证 书



学生 孟森 性别 男, 1990 年 07 月 27 日生, 于 2008
年 9 月至 2012 年 6 月在本校 测绘工程 专业

4 年制本科学习, 修完教学计划规定的全部课程, 成绩合格, 准予毕业。

校 名: 南京林业大学

校(院)长:

李初亮

证书编号: 102981201205002722

二〇一二年六月二十日

江苏省社会保险权益记录单
(参保单位)



请使用官方江苏智慧人社APP扫描验证

参保单位全称：江苏省地质工程勘察院

现参保地：雨花台区

统一社会信用代码：913200005714197109

查询时间：202404-202503

共2页，第1页

单位参保险种		养老保险	工伤保险	失业保险
缴费总人数		31	31	288
序号	姓名	公民身份号码（社会保障号）	缴费起止年月	缴费月数
1	葛稳强	370811198309112039	202404 - 202503	12
2	顾明	320683198006010010	202404 - 202503	12
3	刘涛	320321198804157011	202404 - 202503	12
4	俞雯豪	320684199305160095	202404 - 202503	12
5	李敏	320114197208270043	202404 - 202503	12
6	苏丙栋	320382198807212875	202404 - 202503	12
7	徐佳坤	360622198911220039	202404 - 202503	12
8	卢超	321183198910093639	202404 - 202503	12
9	张安银	32098119770106321X	202404 - 202503	12
10	徐金刚	610324198701023115	202404 - 202503	12
11	顾全	341181198904021613	202404 - 202503	12
12	黄从志	320324199010072415	202404 - 202503	12
13	张青	320102197705071218	202404 - 202503	12
14	汤光威	320881198009247038	202404 - 202503	12
15	徐光途	342822198210012236	202404 - 202503	12
16	段举举	410426198708293530	202404 - 202503	12
17	袁亚坤	410725198803243611	202404 - 202503	12
18	孙泽信	32132419830926045X	202404 - 202503	12
19	惠军	320102197809221217	202404 - 202503	12
20	江征华	321322198808135239	202404 - 202503	12
21	周武	320105198708230812	202404 - 202503	12
22	孟森	320924199007277172	202404 - 202503	12
23	赵林飞	320683198606176719	202404 - 202503	12
24	严邦全	320922198302286859	202404 - 202503	12
25	胡悦	320104198709152813	202404 - 202503	12
26	刘子武	320722197809136651	202404 - 202503	12
27	周勇	320105198303121431	202404 - 202503	12

说明：

- 本权益单涉及单位及参保职工个人信息，单位应妥善保管。
- 本权益单为打印时参保情况。
- 本权益单已签具电子印章，不再加盖鲜章。
- 本权益单记录单出具有效期内（6个月），如需核对真伪，请使用江苏智慧人社APP，扫描右上方二维码进行验证（可多次验证）。



安全员--周武



注册安全工程师

Certified Safety Engineer

本证书由中华人民共和国人力资源和社会保障部、国家安全生产监督管理总局批准颁发，表明持证人通过国家统一组织的考试，取得注册安全工程师的执业资格。



姓 名: 周武

证件号码: 320105198708230812

性 别: 男

出生年月: 1987年08月

批准日期: 2017年10月29日

管 理 号: 2017033320332015321417000173



中华人民共和国人力资源和社会保障部



国家安全生产监督管理总局





本人签名

职业资格
证书管理号 2017033320332015321417000173



姓 名 周武

性 别 男

证件号码 320105198708230812

级 别

执业证号 32180191182

发证日期



中管
注册安全工程师
注册专用章
1101020334400

115-1058

注册记录

周武 320105198708230812

注册类别: 非煤矿山安全

聘用单位: 江苏省地质工程勘察院

有效期至: 2021年9月16日

注册安全工程师
注册专用章

101020334400

注册记录

B0094 周武 320105198708230812

注册类别: 建筑施工安全

聘用单位: 江苏省地质工程勘察院

有效期: 2021年8月31日至2025年9月16日

注册安全工程师
注册专用章



姓 名 周 武

性 别 男

出生年月 1987.08

工作单位 江苏省地质环境勘
查院

编 号 16601196

经 江苏省地矿局地矿工程
中级专业技术资格评审委员会于
2016年 9月22日评审, 周 武
已具备 工程师(测绘) 资格。

发证机关:



二〇一六年 九月廿二日



東南大學

成人高等教育

畢業證書



学生 周武 性别 男，一九八七年八月二十三日生，于二〇一〇年三月
至二〇一三年一月在本校 测绘工程 专业 函授 学习，
修完 专科起点本 科教学计划规定的全部课程，成绩合格，准予毕业。

校 长：

批准文号：国家教委(89)教高三字 001 号

证书编号：102865201305820012

二〇一三年一月十八日

江苏省社会保险权益记录单
(参保单位)



请使用官方江苏智慧人社APP扫描验证

参保单位全称：江苏省地质工程勘察院

现参保地：雨花台区

统一社会信用代码：913200005714197109

查询时间：202404-202503

共2页，第1页


单位参保险种		养老保险	工伤保险	失业保险
缴费总人数		31	31	288
序号	姓名	公民身份号码（社会保障号）	缴费起止年月	缴费月数
1	葛稳强	370811198309112039	202404 - 202503	12
2	顾明	320683198006010010	202404 - 202503	12
3	刘涛	320321198804157011	202404 - 202503	12
4	俞雯豪	320684199305160095	202404 - 202503	12
5	李敏	320114197208270043	202404 - 202503	12
6	苏丙栋	320382198807212875	202404 - 202503	12
7	徐佳坤	360622198911220039	202404 - 202503	12
8	卢超	321183198910093639	202404 - 202503	12
9	张安银	32098119770106321X	202404 - 202503	12
10	徐金刚	610324198701023115	202404 - 202503	12
11	顾全	341181198904021613	202404 - 202503	12
12	黄从志	320324199010072415	202404 - 202503	12
13	张青	320102197705071218	202404 - 202503	12
14	汤光威	320881198009247038	202404 - 202503	12
15	徐光途	342822198210012236	202404 - 202503	12
16	段举举	410426198708293530	202404 - 202503	12
17	袁亚坤	410725198803243611	202404 - 202503	12
18	孙泽信	32132419830926045X	202404 - 202503	12
19	惠军	320102197809221217	202404 - 202503	12
20	江征华	321322198808135239	202404 - 202503	12
21	周武	320105198708230812	202404 - 202503	12
22	孟森	320924199007277172	202404 - 202503	12
23	赵林飞	320683198606176719	202404 - 202503	12
24	严邦全	320922198302286859	202404 - 202503	12
25	胡悦	320104198709152813	202404 - 202503	12
26	刘子武	320722197809136651	202404 - 202503	12
27	周勇	320105198303121431	202404 - 202503	12

说明：

- 本权益单涉及单位及参保职工个人信息，单位应妥善保管。
- 本权益单为打印时参保情况。
- 本权益单已签具电子印章，不再加盖鲜章。
- 本权益单记录单出具后有效期内（6个月），如需核对真伪，请使用江苏智慧人社APP，扫描右上



安全员--段举举





持证人签名:

Signature of the Bearer

段举举

管理号: 12333243312326160

File No.:

姓名: 段举举

Full Name

性别: 男

Sex

出生年月: 1987年08月

Date of Birth

专业类别:

Professional Type

批准日期: 2012年09月

Approval Date

签发单位盖章:

Issued by

签发日期: 2013年01月25日

Issued on



115-b0015

注册记录

段举举 410426198708293530

注册类别: 金属非金属矿山安全

聘用单位: 江苏省地质工程勘察院

注册安全工程师
注册专用章

有效期至: 2021年7月17日

101020334400

注册记录

B0154 段举举 410426198708293530

注册类别: 建筑施工安全

聘用单位: 江苏省地质工程勘察院

注册安全工程师
注册专用章

有效期: 2021年7月17日至2026年7月17日

江苏省高级专业技术资格 证书

此证表明持证人具备担任相应专业技术职务的任职资格

姓 名：段举举

性 别：男

出生年月：198708

身份证号：410426198708293530

工作单位：江苏省地质工程勘察院



评委会名称：江苏省国土资源工程高级专业技术资格评审委员会

资格名称：高级工程师

系列（专业）：国土资源工程

专业（学科）：测绘

证书号：201903100251

取得资格时间：2019年11月30日

批复文号：苏自然资发〔2020〕23号



在线证书信息

江苏省地质工程勘察院

证书使用单位



硕士研究生 毕业证书



证书序列号: NO. 102472012000114

证书编号: 102471201102003215

研究生 段举举 性别 男 ,
1987年 08月 29日生, 于 2009年 09月至 2011年 12月
在 大地测量学与测量工程 专业
学习, 修完硕士研究生培养计划规定的全部课程,
成绩合格, 毕业论文答辩通过, 准予毕业。

校(院、所)长: 裴钢

培养单位: 同济大学

二〇一一年十二月三十一日



江苏省社会保险权益记录单
(参保单位)



请使用官方江苏智慧人社APP扫描验证

参保单位全称：江苏省地质工程勘察院

现参保地：雨花台区

统一社会信用代码：913200005714197109

查询时间：202404-202503

共2页，第1页

单位参保险种		养老保险	工伤保险	失业保险
缴费总人数		31	31	288
序号	姓名	公民身份号码（社会保障号）	缴费起止年月	缴费月数
1	葛稳强	370811198309112039	202404 - 202503	12
2	顾明	320683198006010010	202404 - 202503	12
3	刘涛	320321198804157011	202404 - 202503	12
4	俞雯豪	320684199305160095	202404 - 202503	12
5	李敏	320114197208270043	202404 - 202503	12
6	苏丙栋	320382198807212875	202404 - 202503	12
7	徐佳坤	360622198911220039	202404 - 202503	12
8	卢超	321183198910093639	202404 - 202503	12
9	张安银	32098119770106321X	202404 - 202503	12
10	徐金刚	610324198701023115	202404 - 202503	12
11	顾全	341181198904021613	202404 - 202503	12
12	黄从志	320324199010072415	202404 - 202503	12
13	张青	320102197705071218	202404 - 202503	12
14	汤光威	320881198009247038	202404 - 202503	12
15	徐光途	342822198210012236	202404 - 202503	12
16	段举举	410426198708293530	202404 - 202503	12
17	袁亚坤	410725198803243611	202404 - 202503	12
18	孙泽信	32132419830926045X	202404 - 202503	12
19	惠军	320102197809221217	202404 - 202503	12
20	江征华	321322198808135239	202404 - 202503	12
21	周武	320105198708230812	202404 - 202503	12
22	孟森	320924199007277172	202404 - 202503	12
23	赵林飞	320683198606176719	202404 - 202503	12
24	严邦全	320922198302286859	202404 - 202503	12
25	胡悦	320104198709152813	202404 - 202503	12
26	刘子武	320722197809136651	202404 - 202503	12
27	周勇	320105198303121431	202404 - 202503	12

说明：

- 本权益单涉及单位及参保职工个人信息，单位应妥善保管。
- 本权益单为打印时参保情况。
- 本权益单已签具电子印章，不再加盖鲜章。
- 本权益单记录单出具后有效期内（6个月），如需核对真伪，请使用江苏智慧人社APP，扫描右上二维码进行验证（可多次验证）。



技术人员--任海涛

江苏省高级专业技术资格 证书

此证表明持证人具备担任相应专业技术职务的任职资格

姓 名：任海涛

性 别：男

出生年月：1978.10

身份证号：321123197810160071

工作单位：江苏省地质环境勘查院

评委会名称：江苏省国土资源工程

资格名称：正高级工程师(岩土工程)

系列(专业)：国土资源工程

专业(学科)：岩土工程

证书号：202103100025

取得资格时间：2021年10月30日

批复文号：苏自然资发〔2021〕265号



在线证书信息



普通高等学校
毕业证书



(无江苏省教育委员会毕业证书验印章无效)

批准文号: 苏政教发(1996)11号

江苏省教育委员会印制

No 0000038

学生 任海涛 性别 男 ,
一九七八年 十 月 日生, 于
一九九七年 九 月至一九九九年 六 月
在本校 南京地质学校 办班点
建设工程勘察与施工管理 专业
贰 年制专科学习, 修完教学计划规
定的全部课程, 成绩合格, 准予毕业。

校(院)长:

校 名: 东南大学

一九九九年 六 月 三十 日

证书编号: 99152

计算单位：元

武汉市社会保险基金管理中心
社保费缴纳清单
打印日期：2025年3月25日
证明专用章

技术人员--王少龙

广东省职称证书

姓 名：王少龙

身份证号：362401199302183213



职称名称：工程师

专 业：岩土工程

级 别：中级

取得方式：考核认定

通过时间：2023年05月08日

评审组织：深圳市勘察设计专业高级职称评审委员会

证书编号：2303003112800

发证单位：深圳市人力资源和社会保障局

发证时间：2023年07月05日



查询网址：<http://www.gdhrss.gov.cn/gdweb/zyjsrc>

硕士研究生

毕业证书



研究生 王少龙 性别 男，一九九三年 二月 十八日生，于
二〇一六年 九月至二〇一九年 六月在 地质工程
专业学习，学制 三 年，修完硕士研究生培养计划规定的全部课程，成绩合格，
毕业论文答辩通过，准予毕业。

培养单位：成都理工大学

校 长：

刘清友

证书编号：106161201902060290

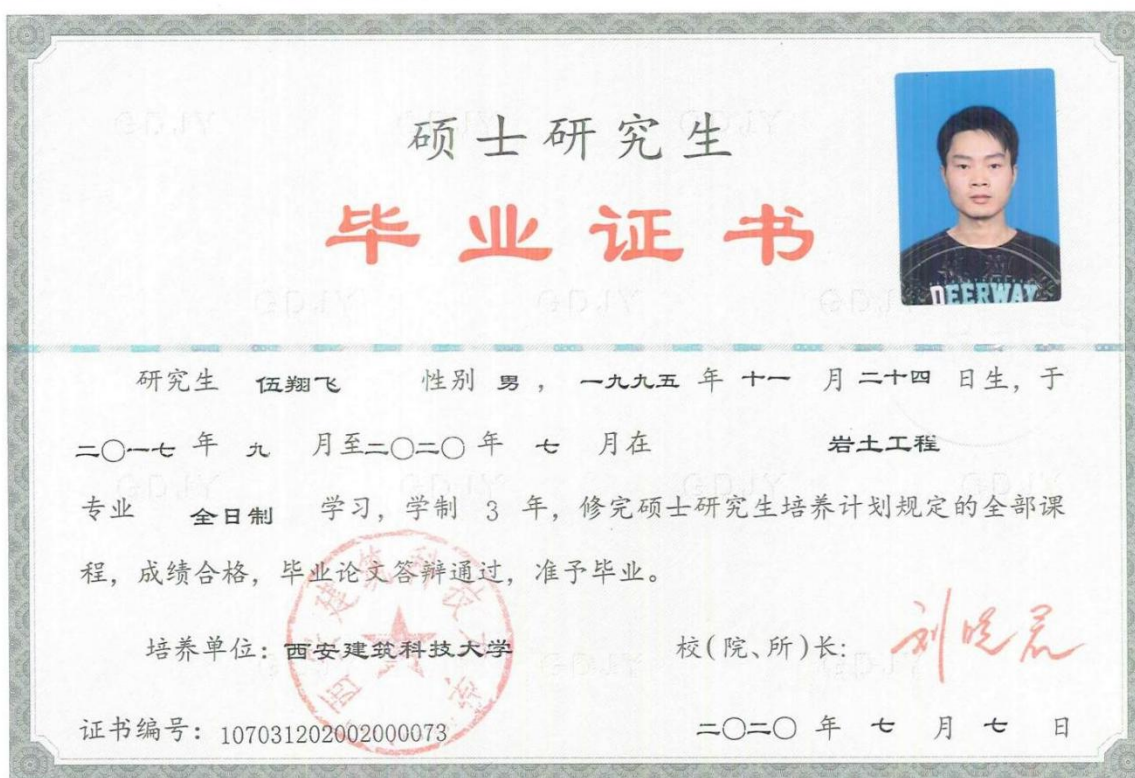
二〇一九年 六 月 十九 日

计算单位: 元

单位名称
江苏省地质工程勘察院深圳分院



技术人员--伍翔飞



中华人民共和国教育部学历证书查询网址: <http://www.chsi.com.cn>

广东省职称证书

姓名：伍翔飞

身份证号：430426199511240513



职称名称：工程师

专业：岩土工程

级别：中级

取得方式：考核认定

通过时间：2024年5月19日

评审组织：深圳市勘察设计专业高级职称评审委员会

证书编号：2403003198781

发证单位：深圳市人力资源和社会保障局

发证时间：2024年8月20日



计算单位：元

武汉市社会保险基金管理局
武汉市社会保险基金管理局
社保费缴纳清单
打印日期：2023年3月25日
证明专用章

江苏省高级专业技术资格 证书

此证表明持证人具备担任相应专业技术职务的任职资格

姓 名：欧健

性 别：男

出生年月：197307

身份证号：320106197308071615

工作单位：江苏省地质环境勘查院

评委会名称：江苏省国土资源工程高级专业技术资格评审委员会

资格名称：正高级工程师

系列（专业）：国土资源工程

专业（学科）：岩土工程

证书号：201903100028

取得资格时间：2019年11月30日

批复文号：苏自然资发〔2020〕23号

江苏省地质环境勘查院

证书使用单位



在线证书信息



成人高等教育
毕 业 证 书



批准文号:教育部(83)教成字 002 号
注册号:10286520020510357

学生 欧健 性别 男 ,一九七三年
八月七日生,于一九九九年九月
至二〇〇二年七月在本校(院)
土木工程(建筑工程) 专业
夜大(专升本)学习,修完 本 科教
学计划规定的全部课程,成绩合格,准
予毕业。

校(院)长:

顾冠群

学校(院): 东南大学

二〇〇二年七月十日

计算单位：元

单位名称
江苏省地质工程勘察院深圳分院



技术人员--张青

		<p>经 江苏省地质矿产工程 高级专业技术资格评审委员会于 2013年12月9 日评审， 张 青 已具备 高级工程师(岩土) 资格。</p>	
姓 名	张 青	 <p>发证机关： 二〇一三年十二月 九日</p>	
性 别	男		
出生年月	1977.05		
工作单位	江苏省地质环境勘 查院		
编 号	13800094		

<p>普通高等学校</p> <h1>毕 业 证 书</h1>		<p>学生 张青 性别 男， 一九七七年 五 月 日生，于 一九九七年 九 月至一九九九年 六 月 在本校 南京地质学校 办班点 建设工程勘察与施工管理 专业 贰 年制专科学习，修完教学计划规 定的全部课程，成绩合格，准予毕业。</p>	
		校(院)长： 	
<p>(无江苏省教育委员会毕业证书验印章无效)</p> <p>批准文号： 省政府苏政发(1999)41号</p> <p>江苏省教育委员会印制</p> <p>№ 0000046</p>		校 名： 东南大学 一九九九年 六 月三十日 证书编号： 99160	

江苏省社会保险权益记录单
(参保单位)



请使用官方江苏智慧人社APP扫描验证

参保单位全称：江苏省地质工程勘察院

现参保地：雨花台区

统一社会信用代码：913200005714197109

查询时间：202404-202503




共2页，第1页

单位参保险种		养老保险	工伤保险	失业保险
缴费总人数		31	31	288
序号	姓名	公民身份号码（社会保障号）	缴费起止年月	缴费月数
1	葛稳强	370811198309112039	202404 - 202503	12
2	顾明	320683198006010010	202404 - 202503	12
3	刘涛	320321198804157011	202404 - 202503	12
4	俞雯豪	320684199305160095	202404 - 202503	12
5	李敏	320114197208270043	202404 - 202503	12
6	苏丙栋	320382198807212875	202404 - 202503	12
7	徐佳坤	360622198911220039	202404 - 202503	12
8	卢超	321183198910093639	202404 - 202503	12
9	张安银	32098119770106321X	202404 - 202503	12
10	徐金刚	610324198701023115	202404 - 202503	12
11	顾全	341181198904021613	202404 - 202503	12
12	黄从志	320324199010072415	202404 - 202503	12
13	张青	320102197705071218	202404 - 202503	12
14	汤光威	320881198009247038	202404 - 202503	12
15	徐光途	342822198210012236	202404 - 202503	12
16	段举举	410426198708293530	202404 - 202503	12
17	袁亚坤	410725198803243611	202404 - 202503	12
18	孙泽信	32132419830926045X	202404 - 202503	12
19	惠军	320102197809221217	202404 - 202503	12
20	江征华	321322198808135239	202404 - 202503	12
21	周武	320105198708230812	202404 - 202503	12
22	孟森	320924199007277172	202404 - 202503	12
23	赵林飞	320683198606176719	202404 - 202503	12
24	严邦全	320922198302286859	202404 - 202503	12
25	胡悦	320104198709152813	202404 - 202503	12
26	刘子武	320722197809136651	202404 - 202503	12
27	周勇	320105198303121431	202404 - 202503	12

说明：

- 本权益单涉及单位及参保职工个人信息，单位应妥善保管。
- 本权益单为打印时参保情况。
- 本权益单已签具电子印章，不再加盖鲜章。
- 本权益单记录单出具后有效期内（6个月），如需核对真伪，请使用江苏智慧人社APP，扫描右上方二维码进行验证（可多次验证）。



<p>本证书表明持证人符合国家颁布的《试行条例》规定的相应专业技术职务任职条件,具备相应专业技术职务任职资格。</p> <p></p> <p>编号: 南中0108727 NO</p>	<p>This is to certify that the credential holder is up to the tenure of the corresponding professional and technical position prescribed in the Proposed Regulations issued by the state and therefore has full qualifications for the corresponding professional and technical position.</p> <p>Department of Human Resources and Social Security of Sichuan Province</p>
<p>姓 名 苏中顺</p> <p>性 别 男</p> <p>出生年月 1972-04</p> <p>专业名称 岩土</p> <p>资格名称 工程师</p>	<p></p> <p>南充市综合工程中级 评审组织 职务评审委员会</p> <p>南充市职称改革工作 审批机关 领导小组</p> <p>批准时间 2015-12-05</p> <p></p>

普通高等学校

毕业证书



学生 苏中顺 性别 男,一九七二年 四 月 二十 日生,于二〇一六年 九 月
至二〇一九年 一 月在本校 建筑工程技术 专业
网络教育学习,修完 专 科教学计划规定的全部课程,成绩合格,准予毕业。

校 名:



校 长:

张卫国

证书编号: 106357201906005601

二〇一九年一月八日

No:2430119526

中华人民共和国教育部学历证书查询网址: <http://www.chsi.com.cn>

深圳市社会保险历年参保缴费明细表（个人）

姓名：苏中顺
参保单位名称：江苏省地质工程勘察院深圳分院

社保电脑号：619752831
单位编号：517244

身份证号码：320826197204205416
页码：1
计算单位：元

缴费年	月	单位编号	养老保险			医疗保险			生育			工伤保险		失业保险		
			基数	单位交	个人交	险种	基数	单位交	个人交	险种	基数	单位交	基数	单位交	基数	单位交
2024	04	517244	5796.0	869.4	463.68	1	6475	323.75	129.5	1	6475	32.38	5796	16.23	5796	46.37
2024	05	517244	5796.0	869.4	463.68	1	6475	323.75	129.5	1	6475	32.38	5796	16.23	5796	46.37
2024	06	517244	5796.0	869.4	463.68	1	6475	323.75	129.5	1	6475	32.38	5796	16.23	5796	46.37
2024	07	517244	5796.0	869.4	463.68	1	6475	323.75	129.5	1	6475	32.38	5796	23.18	5796	46.37
2024	08	517244	5806.0	870.9	464.48	1	6475	323.75	129.5	1	6475	32.38	5806	23.22	5806	46.45
2024	09	517244	5806.0	870.9	464.48	1	6475	323.75	129.5	1	6475	32.38	5806	23.22	5806	46.45
2024	10	517244	5806.0	870.9	464.48	1	6475	323.75	129.5	1	6475	32.38	5806	23.22	5806	46.45
2024	11	517244	5806.0	870.9	464.48	1	6475	323.75	129.5	1	6475	32.38	5806	23.22	5806	46.45
2024	12	517244	5806.0	870.9	464.48	1	6475	323.75	129.5	1	6475	32.38	5806	23.22	5806	46.45
2025	01	517244	5806.0	928.96	464.48	1	6733	336.65	134.66	1	6733	33.67	5806	23.22	5806	46.45
2025	02	517244	5806.0	928.96	464.48	1	6733	336.65	134.66	1	6733	33.67	5806	23.22	5806	46.45
2025	03	517244	5806.0	928.96	464.48	1	6733	336.65	134.66	1	6733	33.67	5806	23.22	5806	46.45
合计				10618.98	5570.56			3923.7	1569.48			392.43	257.63	557.08		139.24



备注：

1. 本证明可作为参保人在本单位参加社会保险的证明。向相关部门提供，查验部门可通过登录
网址：<https://sipub.sz.gov.cn/vp/>，输入下列验真码（ 3391e70f22de85b3 ）核查，验真码有效期三个月。

2. 生育保险中的险种“1”为生育保险，“2”为生育医疗。

3. 医疗险种中的险种“1”为基本医疗保险一档，“2”为基本医疗保险二档，“4”为基本医疗保险三档，“5”为少儿/大学生医保（医疗保险二档），“6”为统筹医疗保险。

4. 上述“缴费明细”表中带“*”标识为补缴，空行为断缴。

5. 居民养老保险、少儿/学生医疗保险缴费情况不在本清单中展示。

6. 如2020年2月至6月的单位缴费部分金额为“0”或者缴费金额减半的，属于按规定减免后实收金额。

7. 单位编号对应的单位名称：

单位编号
517244

单位名称
江苏省地质工程勘察院深圳分院



江苏省高级专业技术资格 证书

此证表明持证人具备担任相应专业技术职务的任职资格

姓 名：周勇

性 别：男

出生年月：1983.03

身份证号：320105198303121431

工作单位：江苏省地质工程勘察院

评委会名称：江苏省国土资源工程高级专业技术资格评审委员会

资格名称：高级工程师（岩土工程）

系列（专业）：国土资源工程

专业（学科）：岩土工程

证书号：202003100215

取得资格时间：2020年11月21日

批复文号：苏自然资发〔2020〕218号



在线证书信息





东南大学

毕业证书



周勇
7328505211251005

学生 周勇 性别男，1983年03月12日生，于2011年09月至2015年01月在本校 工程管理 专业网络教育 专科 起点本科学习，修完教学计划规定的全部课程，成绩合格，准予毕业。

电子注册号：102867201505200674

No. 0780961

校长

二〇一五年一月二十五日

江苏省社会保险权益记录单
(参保单位)



请使用官方江苏智慧人社APP扫描验证

参保单位全称：江苏省地质工程勘察院
统一社会信用代码：913200005714197109

现参保地：雨花台区
查询时间：202404-202503

共2页，第1页

单位参保险种		养老保险	工伤保险	失业保险
缴费总人数		31	31	288
序号	姓名	公民身份号码(社会保障号)	缴费起止年月	缴费月数
1	葛稳强	370811198309112039	202404 - 202503	12
2	顾明	320683198006010010	202404 - 202503	12
3	刘涛	320321198804157011	202404 - 202503	12
4	俞雯豪	320684199305160095	202404 - 202503	12
5	李敏	320114197208270043	202404 - 202503	12
6	苏丙栋	320382198807212875	202404 - 202503	12
7	徐佳坤	360622198911220039	202404 - 202503	12
8	卢超	321183198910093639	202404 - 202503	12
9	张安银	32098119770106321X	202404 - 202503	12
10	徐金刚	610324198701023115	202404 - 202503	12
11	顾全	341181198904021613	202404 - 202503	12
12	黄从志	320324199010072415	202404 - 202503	12
13	张青	320102197705071218	202404 - 202503	12
14	汤光威	320881198009247038	202404 - 202503	12
15	徐光途	342822198210012236	202404 - 202503	12
16	段举举	410426198708293530	202404 - 202503	12
17	袁亚坤	410725198803243611	202404 - 202503	12
18	孙泽信	32132419830926045X	202404 - 202503	12
19	惠军	320102197809221217	202404 - 202503	12
20	江征华	321322198808135239	202404 - 202503	12
21	周武	320105198708230812	202404 - 202503	12
22	孟森	320924199007277172	202404 - 202503	12
23	赵林飞	320683198606176719	202404 - 202503	12
24	严邦全	320922198302286859	202404 - 202503	12
25	胡悦	320104198709152813	202404 - 202503	12
26	刘子武	320722197809136651	202404 - 202503	12
27	周勇	320105198303121431	202404 - 202503	12

- 说明：
- 本权益单涉及单位及参保职工个人信息，单位应妥善保管。
 - 本权益单为打印时参保情况。
 - 本权益单已签具电子印章，不再加盖鲜章。
 - 本权益单记录单出具后有效期内（6个月），如需核对真伪，请使用江苏智慧人社APP，扫描右上方二维码进行验证（可多次验证）。



江苏省高级专业技术资格 证书

此证表明持证人具备担任相应专业技术职务的任职资格

姓 名： 严邦全

性 别： 男

出生年月： 1983.02

身份证号： 320922198302286859

工作单位： 江苏省地质工程勘察院



评委会名称： 江苏省国土资源工程高级专业技术资格评审委员会

资格名称： 高级工程师（岩土工程）

系列（专业）： 国土资源工程

专业（学科）： 岩土工程

证书号： 202003100212

取得资格时间： 2020年11月21日

批复文号： 苏自然资发〔2020〕218号



在线证书信息



江苏省人力资源和社会保障厅
鉴发单位电子印章
职称专用章

普通高等教育
毕业证书



(无江苏省教育厅毕业证书验印章无效)

批准文号: 苏教职[1996]37号

江苏省教育厅印制

No 0011425

学生 严邦全 性别 男 ,
一九八三年 二 月 二十八日生,于
一九九九年 九月至二零零四年 六月
在本校 建设工程勘察 专业
五年 制专科(高职)
学习,修完教学计划规定的全部课程,
成绩合格,准予毕业。

校(院)长: 顾冠群

校 名: 东南大学

二零零四年 六月 二十八日

证书编号: 2004103

江苏省社会保险权益记录单
(参保单位)



请使用官方江苏智慧人社APP扫描验证

参保单位全称：江苏省地质工程勘察院
统一社会信用代码：913200005714197109

现参保地：雨花台区
查询时间：202404-202503

共2页，第1页

单位参保险种		养老保险	工伤保险	失业保险
缴费总人数		31	31	288
序号	姓名	公民身份号码（社会保障号）	缴费起止年月	缴费月数
1	葛稳强	370811198309112039	202404 - 202503	12
2	顾明	320683198006010010	202404 - 202503	12
3	刘涛	320321198804157011	202404 - 202503	12
4	俞雯豪	320684199305160095	202404 - 202503	12
5	李敏	320114197208270043	202404 - 202503	12
6	苏丙栋	320382198807212875	202404 - 202503	12
7	徐佳坤	360622198911220039	202404 - 202503	12
8	卢超	321183198910093639	202404 - 202503	12
9	张安银	32098119770106321X	202404 - 202503	12
10	徐金刚	610324198701023115	202404 - 202503	12
11	顾全	341181198904021613	202404 - 202503	12
12	黄从志	320324199010072415	202404 - 202503	12
13	张青	320102197705071218	202404 - 202503	12
14	汤光威	320881198009247038	202404 - 202503	12
15	徐光途	342822198210012236	202404 - 202503	12
16	段举举	410426198708293530	202404 - 202503	12
17	袁亚坤	410725198803243611	202404 - 202503	12
18	孙泽信	32132419830926045X	202404 - 202503	12
19	惠军	320102197809221217	202404 - 202503	12
20	江征华	321322198808135239	202404 - 202503	12
21	周武	320105198708230812	202404 - 202503	12
22	孟森	320924199007277172	202404 - 202503	12
23	赵林飞	320683198606176719	202404 - 202503	12
24	严邦全	320922198302286859	202404 - 202503	12
25	胡悦	320104198709152813	202404 - 202503	12
26	刘子武	320722197809136651	202404 - 202503	12
27	周勇	320105198303121431	202404 - 202503	12

- 说明：
- 本权益单涉及单位及参保职工个人信息，单位应妥善保管。
 - 本权益单为打印时参保情况。
 - 本权益单已签具电子印章，不再加盖鲜章。
 - 本权益单记录单出具后有效期内（6个月），如需核对真伪，请使用江苏智慧人社APP，扫描右上方二维码进行验证（可多次验证）。



江苏省高级专业技术资格 证书

此证表明持证人具备担任相应专业技术职务的任职资格

姓 名：徐光途

性 别：男

出生年月：198210

身份证号：342822198210012236

工作单位：江苏省地质环境勘查院

评委会名称：江苏省国土资源工程高级专业技术资格评审委员会

资格名称：高级工程师

系列（专业）：国土资源工程

专业（学科）：岩土工程

证书号：201903100206

取得资格时间：2019年11月30日

批复文号：苏自然资发〔2020〕23号

江苏省地质环境勘查院

证书使用单位



中国地质大学

硕士研究生毕业证书



专业精深
品德优良
知识广博
基础厚实

徐光途，男，1982年10月1日生。于2005年9月至2008年7月在地质工程专业学习，学制2.5年，修完硕士研究生培养计划规定的全部课程，成绩合格，毕业论文答辩通过，准予毕业。

校长 吴淦国

2008年7月1日



证书编号：114151200802000347

江苏省社会保险权益记录单
(参保单位)



请使用官方江苏智慧人社APP扫描验证

参保单位全称：江苏省地质工程勘察院
统一社会信用代码：913200005714197109

现参保地：雨花台区
查询时间：202404-202503

共2页，第1页


单位参保险种		养老保险	工伤保险	失业保险
缴费总人数		31	31	288
序号	姓名	公民身份号码(社会保障号)	缴费起止年月	缴费月数
1	葛稳强	370811198309112039	202404 - 202503	12
2	顾明	320683198006010010	202404 - 202503	12
3	刘涛	320321198804157011	202404 - 202503	12
4	俞雯豪	320684199305160095	202404 - 202503	12
5	李敏	320114197208270043	202404 - 202503	12
6	苏丙栋	320382198807212875	202404 - 202503	12
7	徐佳坤	360622198911220039	202404 - 202503	12
8	卢超	321183198910093639	202404 - 202503	12
9	张安银	32098119770106321X	202404 - 202503	12
10	徐金刚	610324198701023115	202404 - 202503	12
11	顾全	341181198904021613	202404 - 202503	12
12	黄从志	320324199010072415	202404 - 202503	12
13	张青	320102197705071218	202404 - 202503	12
14	汤光威	320881198009247038	202404 - 202503	12
15	徐光途	342822198210012236	202404 - 202503	12
16	段举举	410426198708293530	202404 - 202503	12
17	袁亚坤	410725198803243611	202404 - 202503	12
18	孙泽信	32132419830926045X	202404 - 202503	12
19	惠军	320102197809221217	202404 - 202503	12
20	江征华	321322198808135239	202404 - 202503	12
21	周武	320105198708230812	202404 - 202503	12
22	孟森	320924199007277172	202404 - 202503	12
23	赵林飞	320683198606176719	202404 - 202503	12
24	严邦全	320922198302286859	202404 - 202503	12
25	胡悦	320104198709152813	202404 - 202503	12
26	刘子武	320722197809136651	202404 - 202503	12
27	周勇	320105198303121431	202404 - 202503	12

- 说明：
- 1. 本权益单涉及单位及参保职工个人信息，单位应妥善保管。
 - 2. 本权益单为打印时参保情况。
 - 3. 本权益单已签具电子印章，不再加盖鲜章。
 - 4. 本权益单记录单出具后有效期内（6个月），如需核对真伪，请使用江苏智慧人社APP，扫描右上方二维码进行验证（可多次验证）。



技术人员--刘子武

		经 江苏省国土资源工程	
		高级专业技术资格评审委员会于	
		2018年12月15日评审，刘子武已	
		具备 高级工程师（测绘） 资	
		格。	
		公布文号：苏人社发（2019）38号	
姓 名	刘子武	 发证机关 (印章) 2018年12月15日	
性 别	男		
身份证号	320722197809136651		
工作单位	江苏省地质工程勘察院		
编 号	201803100177		
			

		毕业证书	
		学生刘子武系江苏省东海县	
		人，性别男，一九七八年 九月	
		出生。于一九九四年 九月	
		至一九九七年 九月在本校	
		工程测量（城镇规划）专业学习。	
		学制 叁 年。学习期满，成绩	
		合格，准予毕业。	
编号 97 字 135 号		校长（章）褚桂棠	
注：此证未按规定加盖验印专用章无效		一九九七年 九月 一 日	

江苏省社会保险权益记录单
(参保单位)



请使用官方江苏智慧人社APP扫描验证

参保单位全称：江苏省地质工程勘察院
统一社会信用代码：913200005714197109

现参保地：雨花台区
查询时间：202404-202503

共2页，第1页

单位参保险种		养老保险	工伤保险	失业保险
缴费总人数		31	31	288
序号	姓名	公民身份号码（社会保障号）	缴费起止年月	缴费月数
1	葛稳强	370811198309112039	202404 - 202503	12
2	顾明	320683198006010010	202404 - 202503	12
3	刘涛	320321198804157011	202404 - 202503	12
4	俞雯豪	320684199305160095	202404 - 202503	12
5	李敏	320114197208270043	202404 - 202503	12
6	苏丙栋	320382198807212875	202404 - 202503	12
7	徐佳坤	360622198911220039	202404 - 202503	12
8	卢超	321183198910093639	202404 - 202503	12
9	张安银	32098119770106321X	202404 - 202503	12
10	徐金刚	610324198701023115	202404 - 202503	12
11	顾全	341181198904021613	202404 - 202503	12
12	黄从志	320324199010072415	202404 - 202503	12
13	张青	320102197705071218	202404 - 202503	12
14	汤光威	320881198009247038	202404 - 202503	12
15	徐光途	342822198210012236	202404 - 202503	12
16	段举举	410426198708293530	202404 - 202503	12
17	袁亚坤	410725198803243611	202404 - 202503	12
18	孙泽信	32132419830926045X	202404 - 202503	12
19	惠军	320102197809221217	202404 - 202503	12
20	江征华	321322198808135239	202404 - 202503	12
21	周武	320105198708230812	202404 - 202503	12
22	孟森	320924199007277172	202404 - 202503	12
23	赵林飞	320683198606176719	202404 - 202503	12
24	严邦全	320922198302286859	202404 - 202503	12
25	胡悦	320104198709152813	202404 - 202503	12
26	刘子武	320722197809136651	202404 - 202503	12
27	周勇	320105198303121431	202404 - 202503	12

说明：

- 本权益单涉及单位及参保职工个人信息，单位应妥善保管。
- 本权益单为打印时参保情况。
- 本权益单已签具电子印章，不再加盖鲜章。
- 本权益单记录单出具后有效期内（6个月），如需核对真伪，请使用江苏智慧人社APP，扫描右上方二维码进行验证（可多次验证）。



技术人员--顾全



姓 名 顾全
性 别 男
身份证号 341181198904021613
工作单位 江苏省地质环境勘查院
编 号 ZRZ202001522



顾全，2017年6月岩土工程专业硕士研究生毕业，经考核合格，已具备工程师（岩土工程）资格。

公布文号：苏自然资函（2020）1302号

发证机关：



硕士研究生 毕业证书



研究生 顾全 性别男，一九八九 年 四 月 二 日生，于
二〇一四年 九 月至二〇一七 年 六 月在 岩土工程
专业学习，学制三 年，修完硕士研究生培养计划规定的全部课程，成绩合格，
毕业论文答辩通过，准予毕业。

学 校：



校 长：

黄 维

证书编号： 102911201702000818

二〇一七 年 六 月十八 日

江苏省社会保险权益记录单
(参保单位)



请使用官方江苏智慧人社APP扫描验证

参保单位全称：江苏省地质工程勘察院

现参保地：雨花台区

统一社会信用代码：913200005714197109

查询时间：202401-202501

共2页，第1页

单位参保险种		养老保险	工伤保险	失业保险
缴费总人数		33	33	290
序号	姓名	公民身份号码（社会保障号）	缴费起止年月	缴费月数
1	顾明	320683198006010010	202401 - 202412	12
2	刘涛	320321198804157011	202401 - 202412	12
3	俞雯豪	320684199305160095	202401 - 202412	12
4	李敏	320114197208270043	202401 - 202412	12
5	苏丙栋	320382198807212875	202401 - 202412	12
6	徐佳坤	360622198911220039	202401 - 202412	12
7	卢超	321183198910093639	202401 - 202412	12
8	张安银	32098119770106321X	202401 - 202412	12
9	徐金刚	610324198701023115	202401 - 202412	12
10	顾全	341181198904021613	202401 - 202412	12
11	黄从志	320324199010072415	202401 - 202412	12
12	张青	320102197705071218	202401 - 202412	12
13	汤光威	320881198009247038	202401 - 202412	12
14	徐光途	342822198210012236	202401 - 202412	12
15	段举举	410426198708293530	202401 - 202412	12
16	袁亚坤	410725198803243611	202401 - 202412	12
17	孙泽信	32132419830926045X	202401 - 202412	12
18	惠军	320102197809221217	202401 - 202412	12
19	江征华	321322198808135239	202401 - 202412	12
20	周武	320105198708230812	202401 - 202412	12
21	孟森	320924199007277172	202401 - 202412	12
22	赵林飞	320683198606176719	202401 - 202412	12
23	严邦全	320922198302286859	202401 - 202412	12
24	胡悦	320104198709152813	202401 - 202412	12
25	刘子武	320722197809136651	202401 - 202412	12
26	周勇	320105198303121431	202401 - 202412	12

说明：

- 本权益单涉及单位及参保职工个人信息，单位应妥善保管。
- 本权益单为打印时参保情况。
- 本权益单已签具电子印章，不再加盖鲜章。
- 本权益单记录单出具后有效期内（6个月），如需核对真伪，请使用江苏智慧人社APP，扫描右上二维码进行验证（可多次验证）。



技术人员--袁亚坤

29



袁亚坤，2014年6月地质工程专业硕士毕业，经考核合格，已具备工程师（水工环）资格。

公布文号：苏国土资函〔2017〕976号

发证机关：（印章）
2017年12月12日

姓 名 袁亚坤

性 别 男

身份证号 410725198803243611

工作单位 江苏省地质环境勘查院

编 号 GTZ201701529



硕士研究生 毕业证书



研究生 **袁亚坤** 性别男， 1988 年 3 月 24 日生，于
二〇一一年 九 月至二〇一四年 六 月在 地质工程
专业学习，学制 叁 年，修完硕士研究生培养计划规定的全部课程，成绩合格，
毕业论文答辩通过，准予毕业

培养单位： 中国地质大学

校(院、所)长：

王锦新

证书编号： 104911201402012758

二〇一四年 六 月 二十三日

江苏省社会保险权益记录单
(参保单位)



请使用官方江苏智慧人社APP扫描验证

参保单位全称：江苏省地质工程勘察院

现参保地：雨花台区

统一社会信用代码：913200005714197109

查询时间：202404-202503

共2页，第1页

单位参保险种		养老保险	工伤保险	失业保险
缴费总人数		31	31	288
序号	姓名	公民身份号码（社会保障号）	缴费起止年月	缴费月数
1	葛稳强	370811198309112039	202404 - 202503	12
2	顾明	320683198006010010	202404 - 202503	12
3	刘涛	320321198804157011	202404 - 202503	12
4	俞雯豪	320684199305160095	202404 - 202503	12
5	李敏	320114197208270043	202404 - 202503	12
6	苏丙栋	320382198807212875	202404 - 202503	12
7	徐佳坤	360622198911220039	202404 - 202503	12
8	卢超	321183198910093639	202404 - 202503	12
9	张安银	32098119770106321X	202404 - 202503	12
10	徐金刚	610324198701023115	202404 - 202503	12
11	顾全	341181198904021613	202404 - 202503	12
12	黄从志	320324199010072415	202404 - 202503	12
13	张青	320102197705071218	202404 - 202503	12
14	汤光威	320881198009247038	202404 - 202503	12
15	徐光途	342822198210012236	202404 - 202503	12
16	段举举	410426198708293530	202404 - 202503	12
17	袁亚坤	410725198803243611	202404 - 202503	12
18	孙泽信	32132419830926045X	202404 - 202503	12
19	惠军	320102197809221217	202404 - 202503	12
20	江征华	321322198808135239	202404 - 202503	12
21	周武	320105198708230812	202404 - 202503	12
22	孟森	320924199007277172	202404 - 202503	12
23	赵林飞	320683198606176719	202404 - 202503	12
24	严邦全	320922198302286859	202404 - 202503	12
25	胡悦	320104198709152813	202404 - 202503	12
26	刘子武	320722197809136651	202404 - 202503	12
27	周勇	320105198303121431	202404 - 202503	12

说明：

- 本权益单涉及单位及参保职工个人信息，单位应妥善保管。
- 本权益单为打印时参保情况。
- 本权益单已签具电子印章，不再加盖鲜章。
- 本权益单记录单出具有效期内（6个月），如需核对真伪，请使用江苏智慧人社APP，扫描右上方二维码进行验证（可多次验证）。



技术人员--陈波

 	姓 名:	陈波
	性 别:	男
	身份证号:	430223198609101517
	职称名称:	工程师
	专业类别:	测绘工程
	确认日期:	2018年12月31日
	工作单位:	湖南省水利水电勘测设计研究总院(长沙人才人事代理)
	系统编码:	B08181010000001421
持证人签名:		

普通高等学校		
毕 业 证 书		
学 生	陈波	性别男, 一九八六年九月十日生, 于二〇〇五年九月
至二〇〇九年六月在本校	测绘工程	专业四年制
本科学习, 修完教学计划规定的全部课程, 成绩合格, 准予毕业。		
校 名:		校(院)长: 周光雁
书编号: 105381200905003265	二〇〇九年六月二十日	
http://www.chsi.com.cn		

深圳市社会保险历年参保缴费明细表（个人）

姓名：陈波

社保电脑号：802565533

身份证号码：430223198609101517

页码：1

参保单位名称：江苏省地质工程勘察院深圳分院

单位编号：517244

计算单位：元

缴费年	月	单位编号	养老保险			医疗保险				生育			工伤保险		失业保险		
			基数	单位交	个人交	险种	基数	单位交	个人交	险种	基数	单位交	基数	单位交	基数	单位交	个人交
2024	04	517244	6990.0	1118.4	559.2	1	6990	349.5	139.8	1	6990	34.95	6990	19.57	6990	55.92	13.98
2024	05	517244	6990.0	1118.4	559.2	1	6990	349.5	139.8	1	6990	34.95	6990	19.57	6990	55.92	13.98
2024	06	517244	6990.0	1118.4	559.2	1	6990	349.5	139.8	1	6990	34.95	6990	19.57	6990	55.92	13.98
2024	07	517244	6990.0	1118.4	559.2	1	6990	349.5	139.8	1	6990	34.95	6990	27.96	6990	55.92	13.98
2024	08	517244	7000.0	1120.0	560.0	1	7000	350.0	140.0	1	7000	35.0	7000	28.0	7000	56.0	14.0
2024	09	517244	7000.0	1120.0	560.0	1	7000	350.0	140.0	1	7000	35.0	7000	28.0	7000	56.0	14.0
2024	10	517244	7000.0	1120.0	560.0	1	7000	350.0	140.0	1	7000	35.0	7000	28.0	7000	56.0	14.0
2024	11	517244	7000.0	1120.0	560.0	1	7000	350.0	140.0	1	7000	35.0	7000	28.0	7000	56.0	14.0
2024	12	517244	7000.0	1120.0	560.0	1	7000	350.0	140.0	1	7000	35.0	7000	28.0	7000	56.0	14.0
2025	01	517244	7000.0	1190.0	560.0	1	7000	350.0	140.0	1	7000	35.0	7000	28.0	7000	56.0	4.0
2025	02	517244	7000.0	1190.0	560.0	1	7000	350.0	140.0	1	7000	35.0	7000	28.0	7000	56.0	4.0
2025	03	517244	7000.0	1190.0	560.0	1	7000	350.0	140.0	1	7000	35.0	7000	28.0	7000	56.0	4.0
合计			13643.6	6716.8			4198.0	1679.2			419.8		310.67		671.68		167.92



备注：

1. 本证明可作为参保人在本单位参加社会保险的证明。向相关部门提供，查验部门可通过登录
网址：<https://sipub.sz.gov.cn/vp/>，输入下列验真码（ 3391e70b64ef241w ）核查，验真码有效期三个月。

2. 生育保险中的险种“1”为生育保险，“2”为生育医疗。

3. 医疗险种中的险种“1”为基本医疗保险一档，“2”为基本医疗保险二档，“4”为基本医疗保险三档，“5”为少儿/大学生医保（医疗保险二档），“6”为统筹医疗保险。

4. 上述“缴费明细”表中带“*”标识为补缴，空行为断缴。

5. 居民养老保险、少儿/学生医疗保险缴费情况不在本清单中展示。

6. 如2020年2月至6月的单位缴费部分金额为“0”或者缴费金额减半的，属于按规定减免后实收金额。

7. 单位编号对应的单位名称：

单位编号
517244

单位名称
江苏省地质工程勘察院深圳分院



技术人员--王恒中

硕士研究生		
毕业证书		
研究生王恒中	性别男	一九七二年八月五日生，于二〇〇三年九月
至二〇〇六年五月在	地球探测与信息技术	专业
学习，学制 2.5 年，修完硕士研究生培养计划规定的全部课程，成绩合格，毕业论文答辩通过，准予毕业。		
培养单位：中南大学	校(院、所)长：	黄伯云
证书编号：105331200602000185	二〇〇六年五月二十日	
查询网址： http://www.chsi.com.cn		中华人民共和国教育部监制



粤中取证字第 0802003003432 号

王恒中

于

七 月，经

深圳市人事局

考核认定，

具备 工程师

资格。特发此证

发证机关

二〇〇八年



八月

日

深圳市社会保险历年参保缴费明细表（个人）

姓名：王恒中

社保电脑号：609694784

身份证号码：430423197208157014

页码：1

参保单位名称：江苏省地质工程勘察院深圳分院

单位编号：517244

计算单位：元

缴费年	月	单位编号	养老保险			医疗保险				生育			工伤保险		失业保险		
			基数	单位交	个人交	险种	基数	单位交	个人交	险种	基数	单位交	基数	单位交	基数	单位交	个人交
2024	08	517244	5415.0	866.4	433.2	1	6475	323.75	129.5	1	6475	32.38	5415	21.66	5415	43.32	10.83
2024	09	517244	5415.0	866.4	433.2	1	6475	323.75	129.5	1	6475	32.38	5415	21.66	5415	43.32	10.83
2024	10	517244	5415.0	866.4	433.2	1	6475	323.75	129.5	1	6475	32.38	5415	21.66	5415	43.32	10.83
2024	11	517244	5415.0	866.4	433.2	1	6475	323.75	129.5	1	6475	32.38	5415	21.66	5415	43.32	10.83
2024	12	517244	5415.0	866.4	433.2	1	6475	323.75	129.5	1	6475	32.38	5415	21.66	5415	43.32	10.83
2025	01	517244	5415.0	920.55	433.2	1	6733	336.65	134.66	1	6733	33.67	5415	21.66	5415	43.32	10.83
2025	02	517244	5415.0	920.55	433.2	1	6733	336.65	134.66	1	6733	33.67	5415	21.66	5415	43.32	10.83
2025	03	517244	5415.0	920.55	433.2	1	6733	336.65	134.66	1	6733	33.67	5415	21.66	5415	43.32	10.83
合计				7093.65	3465.6			2628.7	1051.48			262.91		173.28		346.56	86.64

- 备注：
1. 本证明可作为参保人在本单位参加社会保险的证明。向相关部门提供，查验部门可通过登录
网址：<https://sipub.sz.gov.cn/vp/>，输入下列验真码（ 3391e70b64ef164k ）核查，验真码有效期三个月。
2. 生育保险中的险种“1”为生育保险，“2”为生育医疗。
3. 医疗险种中的险种“1”为基本医疗保险一档，“2”为基本医疗保险二档，“4”为基本医疗保险三档，“5”为少儿/大学生医保（医疗保险二档），“6”为统筹医疗保险。
4. 上述“缴费明细”表中带“*”标识为补缴，空行为断缴。
5. 居民养老保险、少儿/学生医疗保险缴费情况不在本清单中展示。
6. 如2020年2月至6月的单位缴费部分金额为“0”或者缴费金额减半的，属于按规定减免后实收金额。
7. 单位编号对应的单位名称：

单位编号517244单位名称江苏省地质工程勘察院深圳分院



安全员--曹威



建筑施工企业土建类专职安全生产管理人员 安全生产考核合格证书

编号：苏建安C2（2020）3022333

姓 名：曹威

性 别：男

出生年月：1987年06月07日

企业名称：江苏省地质工程勘察院

职 务：专职安全生产管理人员

初次领证日期：2015年01月19日

有效 期：2023年10月11日 至 2026年12月21日



发证机关：江苏省住房和城乡建设厅

发证日期：2023年10月11日



姓名：曹威

社保电脑号: 802273947

身份证号码: 321321198706074037

市碼, 1

参保单位名称: 江苏省地质工程勘察院深圳分院

单位编号: 517244

计算单位：元

缴费年	月	单位编号	养老保险			医疗保险				生育			工伤保险		失业保险		
			基数	单位交	个人交	险种	基数	单位交	个人交	险种	基数	单位交	基数	单位交	基数	单位交	个人交
2024	04	517244	0.0			2	6475	97.13	32.38	1	6475	32.38	2360	6.61	2360	18.88	4.72
2024	05	517244	0.0			2	6475	97.13	32.38	1	6475	32.38	2360	6.61	2360	18.88	4.72
2024	06	517244	0.0			2	6475	97.13	32.38	1	6475	32.38	2360	6.61	2360	18.88	4.72
2024	07	517244	0.0			2	6475	97.13	32.38	1	6475	32.38	2360	9.44	2360	18.88	4.72
2024	08	517244	0.0			2	6475	97.13	32.38	1	6475	32.38	2360	9.44	2360	18.88	4.72
2024	09	517244	0.0			2	6475	97.13	32.38	1	6475	32.38	2360	9.44	2360	18.88	4.72
2024	10	517244	0.0			2	6475	97.13	32.38	1	6475	32.38	2360	9.44	2360	18.88	4.72
2024	11	517244	0.0			2	6475	97.13	32.38	1	6475	32.38	2360	9.44	2360	18.88	4.72
2024	12	517244	0.0			2	6475	97.13	32.38	1	6475	32.38	2360	9.44	2360	18.88	4.72
2025	01	517244	0.0			2	6733	101.0	33.67	1	6733	33.67	2360	9.44	2360	18.88	4.72
2025	02	517244	0.0			2	6733	101.0	33.67	1	6733	33.67	2360	9.44	2360	18.88	4.72
2025	03	517244	0.0			2	6733	101.0	33.67	1	6733	33.67	2520	10.08	2520	20.16	5.04
合计			0.0	0.0			1177.17	392.43			392.43						56.96

备注:

1. 本证明可作为参保人在本单位参加社会保险的证明。向相关部门提供，查验部门可通过登录
网址：<https://sipub.sz.gov.cn/vp/>，输入下列验证码（ 3391e70b64ef4a35 ）核查，验证码有效期三个月。
2. 生育保险中的险种“1”为生育保险，“2”为生育医疗。
3. 医疗险种中的险种“1”为基本医疗保险一档，“2”为基本医疗保险二档，“4”为基本医疗保险三档，“5”为少儿/大学生医保（医疗保险二档），“6”为统筹医疗保险。
4. 上述“缴费明细”表中带“*”标识为补缴，空行为断缴。
5. 居民养老保险、少儿/学生医疗保险缴费情况不在本清单中展示。
6. 如2020年2月至6月的单位缴费部分金额为“0”或者缴费金额减半的，属于按规定减免后实收金额。
7. 单位编号对应的单位名称：
- | 单位编号 | 单位名称 |
|--------|----------------|
| 517244 | 江苏省地质工程勘察院深圳分院 |



技术工人--吕泓彦

			
姓名 吕泓彦 Name		性别 男 Sex	职业资格 测绘服务人员 Occupational qualification
出生日期 2000 年 06 月 15 日 Date of Birth			工程测量员
证书编号 2068003004401617 Certificate No.		职业方向 Area of Specialization	
身份证号 440811200006150319 ID No.		理论知识考试成绩 69.0 Result of Theoretical Knowledge Test	
		技能考核成绩 84.0 Result of Skill Test	
发证机关(印) 鉴定专用章 E100000180584			
		2020 年 09 月 22 日 Year Month Day	
		证书专用章 N054119987	

普通高等学校

毕业证书



学生 吕泓彦 性别 男，二〇〇〇 年 六 月 十五 日生，于二〇一八年
九 月至二〇二一年 六 月在本校 工程测量技术 专业
三 年制专科学习，修完教学计划规定的全部课程，成绩合格，准予毕业。

校 名：广东水利电力职业技术学院校（院）长：江明



证书编号：108621202106789375

二〇二一年 六 月 三十 日

计算单位：元

长沙市社会保险基金管理局
社保费缴纳清单
证明专用章
打印日期: 2023年9月26日

技术工人--庄礼发

普通高等学校

毕业证书

学生 庄礼发 性别男，一九九六年九月十三日生，二〇一五年九月至二〇一八年六月在本校 工程造价 专业三年制专科学习，修完教学计划规定的全部课程，成绩合格，准予毕业。

校 名：广州华立科技职业学院 校（院）长：黄乐览

证书编号：139281201806000337 二〇一八年六月二十八日

广东省教育

来源：扫描全能王免费版
手机上的文档、证件和资料别浪费

扫描二维码，获取更多证书信息

http://www.chsi.com.cn

深圳市社会保险历年参保缴费明细表（个人）

姓名：庄礼发

社保电脑号：809207535

身份证号码：440506199609230059

页码：1

参保单位名称：江苏省地质工程勘察院深圳分院

单位编号：517244

计算单位：元

缴费年	月	单位编号	养老保险			医疗保险				生育			工伤保险		失业保险		
			基数	单位交	个人交	险种	基数	单位交	个人交	险种	基数	单位交	基数	单位交	基数	单位交	个人交
2024	04	517244	3895.0	584.25	311.6	1	6475	323.75	129.5	1	6475	32.38	3895	10.91	3895	31.16	7.79
2024	05	517244	3895.0	584.25	311.6	1	6475	323.75	129.5	1	6475	32.38	3895	10.91	3895	31.16	7.79
2024	06	517244	3895.0	584.25	311.6	1	6475	323.75	129.5	1	6475	32.38	3895	10.91	3895	31.16	7.79
2024	07	517244	4492.0	673.8	359.36	1	6475	323.75	129.5	1	6475	32.38	3895	15.58	3895	31.16	7.79
2024	08	517244	4492.0	673.8	359.36	1	6475	323.75	129.5	1	6475	32.38	3905	15.62	3905	31.24	7.81
2024	09	517244	4492.0	673.8	359.36	1	6475	323.75	129.5	1	6475	32.38	3905	15.62	3905	31.24	7.81
2024	10	517244	4492.0	673.8	359.36	1	6475	323.75	129.5	1	6475	32.38	3905	15.62	3905	31.24	7.81
2024	11	517244	4492.0	673.8	359.36	1	6475	323.75	129.5	1	6475	32.38	3905	15.62	3905	31.24	7.81
2024	12	517244	4492.0	673.8	359.36	1	6475	323.75	129.5	1	6475	32.38	3905	15.62	3905	31.24	7.81
2025	01	517244	4492.0	718.72	359.36	1	6733	336.65	134.66	1	6733	33.67	3905	15.62	3905	31.24	7.81
2025	02	517244	4492.0	718.72	359.36	1	6733	336.65	134.66	1	6733	33.67	3905	15.62	3905	31.24	7.81
2025	03	517244	4492.0	718.72	359.36	1	6733	336.65	134.66	1	6733	33.67	3905	15.62	3905	31.24	7.81
合计			7951.71	4169.04			3923.7	1569.48			392.43		173.27		374.56		93.64

备注：

1. 本证明可作为参保人在本单位参加社会保险的证明。向相关部门提供，查验部门可通过登录
网址：<https://sipub.sz.gov.cn/vp/>，输入下列验真码（ 3391e70b64ee7ae0 ）核查，验真码有效期三个月。

2. 生育保险中的险种“1”为生育保险，“2”为生育医疗。

3. 医疗险种中的险种“1”为基本医疗保险一档，“2”为基本医疗保险二档，“4”为基本医疗保险三档，“5”为少儿/大学生医保（医疗保险二档），“6”为统筹医疗保险。

4. 上述“缴费明细”表中带“*”标识为补缴，空行为断缴。

5. 居民养老保险、少儿/学生医疗保险缴费情况不在本清单中展示。



6. 如2020年2月至6月的单位缴费部分金额为“0”或者缴费金额减半的，属于按规定减免后实收金额。

7. 单位编号对应的单位名称：
单位编号
517244
单位名称
江苏省地质工程勘察院深圳分院



技术工人--李华超

		职业资格 Occupational qualification	测绘服务人员 工程测量员
姓名 Name	李华超 Sex	性别 Sex	男
出生日期 Date of Birth	1996 年 10 月 28 日 Year Month Day	理论知识考试成绩 Result of Theoretical Knowledge Test	60.5
证书编号 Certificate No.	2068003004300043	技能考核成绩 Result of Skill Test	67.0
身份证号 ID No.	440883199610282330	职业技能鉴定(指导)中心(印) Seal of Occupational Skill Testing Authority	2020 年 01 月 14 日 Year Month Day
发证机关(印) Issued by		证书专用章 N025230381	

	姓 名: 李华超
	性 别: 男
	身份证号: 440883199610282330
	职称名称: 助理工程师
	专业类别: 工程测量
	备案日期: 2023年6月30日
	工作单位: 湖南富汶建筑劳务有限公司
	系统编码: C08063132201000185
编号: NO. 202126998	

普通高等学校

毕业证书



学生 李华超 性别男，一九九六年十月二十八日生，于二〇一七年九月至二〇二〇年六月在本校 工程测量技术 专业三年制专科学习，修完教学计划规定的全部课程，成绩合格，准予毕业。

校 名：广东水利电力职业技术学院

校（院）长：

证书编号：108621202006580770

二〇二〇年六月三十日

计算单位：元

[illegible]

单位名称
江苏省地质工程勘察院深圳分院

