

标段编号：4403922024081600200101Y

深圳市建设工程勘察招标投标 文件

标段名称：深圳市城市轨道交通6号线支线二期工程光明城站站后停
车线隧道石方爆破工程铁路设备第三方监测

投标文件内容：业绩文件

投标人：深圳市勘察研究院有限公司

日期：2024年08月28日

深圳市建设工程勘察类招标

投标文件

标段名称 深圳市城市轨道交通 6 号线支线二期工程光明城站站后停车线隧道石方爆破工程铁路设备第三方监测

投标文件内容： 业绩文件

投 标 人： 深圳市勘察研究院有限公司

日 期： 2024 年 08 月 28 日

投标人郑重承诺：

对所提供资料的真实性、准确性、有效性负全部责任。

1、拟派项目管理班子成员配置情况表

序号	职务	姓名	职称	上岗资格证明			
				证书名称	级别	证号	专业
1.	项目负责人	李德平	岩土高级工程师	注册土木工程师 （岩土）	一级	AY104400696	岩土
2.	项目技术负责人	杨 兵	测绘高级工程师	注册测绘师	一级	224402482 (00)	测绘
3.	安全负责人	邹高明	岩土高级工程师	安全生产考核合格证	C 级	粤建安 C3 (2020) 0055248	建筑安全生产
4.	安全员	余成华	水工环地质正高级工程师	安全生产考核合格证	A 级	粤建安 A (2023) 0012830	建筑安全生产
5.	项目技术人员	刘 勇	岩土高级工程师	注册土木工程师 （岩土）	一级	AY104400671	岩土
6.	项目技术人员	袁 焱	岩土高级工程师	注册土木工程师 （岩土）	一级	AY154401160	岩土
7.	项目技术人员	陈梦鸥	建筑岩土正高级工程师	注册土木工程师 （岩土）	一级	AY124400851	岩土
8.	项目技术人员	周建雄	岩土高级工程师	注册土木工程师 （岩土）	一级	AY204401765	岩土
9.	项目技术人员	齐 旭	岩土高级工程师	注册土木工程师 （岩土）	一级	AY224401909	岩土
10.	项目技术人员	潘文俊	测绘高级工程师	注册测绘师	一级	2144022257 （00）	测绘
11.	项目技术人员	马陶然	测绘高级工程师	注册测绘师	一级	234402600 (00)	测绘
12.	项目技术人员	张海文	测绘高级工程师	注册测绘师	一级	204401866 （00）	测绘
13.	项目技术人员	王 磊	测绘高级工程师	注册测绘师	一级	154400134 (00)	测绘
14.	项目技术人员	叶亚林	测绘高级工程师	注册测绘师	一级	214402119 （00）	测绘
15.	项目技术人员	何文亮	测绘工程师	注册测绘师	一级	174400892 （00）	测绘
16.	项目技术人员	蓝 辉	测绘工程师	注册测绘师	一级	174400915 (00)	测绘

17.	项目技术人员	郑汝育	测绘工程师	注册测绘师	一级	214402140 (00)	测绘
18.	项目技术人员	姚 冬	测绘工程师	注册测绘师	一级	/	测绘
19.	项目技术人员	王康成	测绘工程师	注册测绘师	一级	214402010 (00)	测绘
20.	项目技术人员	张吉春	测绘工程师	注册测绘师	一级	204401818 (00)	/
21.	项目技术人员	李志勇	测绘高级工程师	广东省建设工程质量安全检测鉴定培训合格证	/	/	/
22.	项目技术人员	卢试文	岩土工程师	广东省建设工程质量安全检测鉴定培训合格证	/	/	/
23.	项目技术人员	肖文林	岩土工程师	广东省建设工程质量安全检测鉴定培训合格证	/	/	/
24.	项目技术人员	李 科	岩土工程师	二级注册结构工程师	二级	S218441139	结构
25.	资料员	雷远建	测绘工程师	涉密测绘成果管理人员岗位培训证书	/	粤国土密培 20180619	/
26.	文档管理员	王慧桢	测绘工程师	涉密测绘成果管理人员岗位培训证书	/	粤国土密培 20180618	/

注：

投标人列明拟派人员姓名、职称等级情况。

证明文件：提供相关行政主管部门颁发的资格证书扫描件、职称证书扫描件

1.1 李德平

姓 名		李德平	性 别	男	出生年月	1965.09
学历		本科	专业技术任职资格		岩土高级工程师	
毕业学校及专业		中国地质大学水文地质专业	毕业时间		1988.06	
现任职务		项目负责人	从事相关工作年限		36 年	
相关专业证书		注册土木（岩土）工程师、广东省建设工程质量安全检测和鉴定协会检测员培训合格证				
身 份 证	<div><div><div>姓名 李德平</div><div>性别 男 民族 汉</div><div>出生 1965 年 9 月 10 日</div><div>住址 广东省深圳市福田区福中路15号</div><div>公民身份号码 420106196509105518</div></div><div></div><div><div>中华人民共和国</div><div>居民身份证</div><div>签发机关 深圳市公安局福田分局</div><div>有效期限 2024.07.11-长期</div></div></div>					
毕 业 证	<div><div><div></div><div>文凭登记反字第 880348号</div></div><div><div>毕 业 文 凭</div><div>学生李德平 性别男 一九六五年九月生，系湖北省(市、自治区)安陆县(市)人。于一九八四年九月入学至一九八八年六月，在本校水文系学习水文地质专业四年制本科修业期满，学完教育计划规定的全部课程，考试成绩及格，准予毕业。经审核符合《中华人民共和国学位条例》规定，授予工学学士学位。</div><div>校长朱训</div><div></div><div>一九八八年六月三十日</div></div></div>					

职称证书

	李德平 于二〇〇四年 十一月，经 深圳市建筑 工程高级专业技术资格
	评审委员会评审通过， 具备 高级工程师 资格。特发此证
粤高职称字第 040204101381 号	发证机关：广东省人事厅 二〇〇四年 十一月 二十日

106-5-3
广东省专业技术资格评审表

姓 名 李 德 平

身 份 证 号 码 420106650910551

现 专 业 技 术 资 格 工 程 师

申 报 何 专 业 技 术 资 格 岩 土 工 程 专 业 高 级 资 格

工 作 单 位 深 圳 市 勘 察 研 究 院

填 表 时 间 2004 年 8 月 10 日

广 东 省 人 事 厅 制

职称评审表

姓 名	李德平	性别	男	出生年月	1965.09	出生地	湖北
政治面貌	党员	民族	汉	参加工作时间	1988.06		
申报何专业技术资格	岩土工程 专业 高级 资格						
何时何地何专业评委会 评定何专业技术资格		1994 年 3 月经荆襄工程中评委评定水文地质工程师资格					
参加何学术技术 团体任何职					现行政职务 及任职时间	项目负责 2002.10-今	
现从事何专 业技术工作		岩土工程			最高学历 (学位)	本科 (学士)	
学 历 (学 位) 教 育 情 况	起止年月	毕 业 院 校		专业	学制 (年)	学 历 (学位)	办学形式
	1984.09~ 1988.06	中国地质大学		水文 地质	四年	学士	全日制
非 学 历 教 育 情 况	起止年月	学 习 内 容			课 时	取得何 证 书	办学单位
	2001.06	工程建设标准强制性条文			16	合格证	中国工程建设标 准化协会

说明：1、办学形式指全日制或电大、函大、业余大、职大、夜大、成人自学考试。
2、非学历教育指用大、中专学校或相同水平教材进行的基础教育，如专业证书班等。

职称评审表

评委会日常工作部门审核意见:

评委会日常工作部门(公章)

年 月 日

专业(学科)组评审组对 李德平 同志的意见:

经评审同意推荐

李德平

专业评审组负责人签章

04年10月29日

评
审
委
员
会
评
审

评审组人数	7	到会人数	5	同意人数	5	不同意人数	0
-------	---	------	---	------	---	-------	---

评审委员会对 李德平 同志的评审结论:

经评审 李德平 同志具备
建筑高级工程师任职资格

主任委员或副主任委员盖章

王茂

评委会(公章)

2004年11月11日

评委会人数	到会人数	表决结果		备注
-------	------	------	--	----

19	17	同意 票数	17	不同意 票数	0
----	----	----------	----	-----------	---

评审结果公示情况:

无异议

负责人: _____

评委会日常工作部门 (公章)

2009年12月3日

资格核准意见:

同意发证

评审委员会

专业技术资格核准机关 (公章)

二〇〇四年十二月十五日

月 日

备 注

注册岩土工程师

中华人民共和国注册土木工程师（岩土）

注册执业证书

本证书是中华人民共和国注册土木工程师（岩土）的执业凭证，准予持证人在执业范围和注册有效期内执业。

姓 名 李 德 平

证书编号 AY104400696



中华人民共和国住房和城乡建设部

NO. AY0010843

发证日期 2010年10月25日



上岗证书

广东省建设工程质量安全检测和鉴定协会
Guangdong Association for Quality and Safety Testing and Appraisal of Construction Projects

检测鉴定培训合格证
Training Qualification Certificate of Engineering Test and Appraisal



姓名 (Full name): 李德平
单位 (Employer): 深圳市勘察研究院有限公司
证书编号 (Certificate No.): 3011327

身份证 (ID): 420106196509105518

符合《广东省建设工程质量安全检测和鉴定协会检测人员培训管理办法》对于下列检测项目的要求:

专业	项目 (方法)	发证日期	新政策新标准学习情况
地基基础	桩身完整性检测 (钻孔取芯/编年)	2012-07-27	无记录
	岩土工程原位测试	2010-12-17	无记录



注: 本证依据《广东省建设工程质量安全检测和鉴定协会制定的检测人员培训管理办法》颁发
证书若有造假行为应由雇主追责。
验证网址: <http://icjd.gdjsjcdxh.com>



社
保
证
明

深圳市社会保险历年参保缴费明细表（个人）

姓名：李德平		社保电脑号：601180576		身份证号码：420106196509105518		页码：1											
参保单位名称：深圳市勘察研究院有限公司		单位编号：705065		计算单位：元													
缴费年	月	单位编号	养老保险			医疗保险			生育			工伤保险		失业保险			
			基数	单位交	个人交	险种	基数	单位交	个人交	险种	基数	单位交	基数	单位交	基数	单位交	个人交
2023	07	705065	11400.0	1710.0	912.0	1	11400	706.8	228.0	1	11400	57.0	11400	25.54	2360	16.52	7.08
2023	08	705065	11400.0	1710.0	912.0	1	11400	706.8	228.0	1	11400	57.0	11400	25.54	2360	16.52	7.08
2023	09	705065	11400.0	1710.0	912.0	1	11400	706.8	228.0	1	11400	57.0	11400	25.54	2360	16.52	7.08
2023	10	705065	11400.0	1710.0	912.0	1	11400	684.0	228.0	1	11400	57.0	11400	25.54	2360	16.52	7.08
2023	11	705065	11400.0	1710.0	912.0	1	11400	684.0	228.0	1	11400	57.0	11400	25.54	2360	16.52	7.08
2023	12	705065	11400.0	1710.0	912.0	1	11400	684.0	228.0	1	11400	57.0	11400	25.54	2360	16.52	7.08
2024	01	705065	11400.0	1710.0	912.0	1	11400	570.0	228.0	1	11400	57.0	11400	25.54	2360	16.52	7.08
2024	02	705065	11400.0	1710.0	912.0	1	11400	570.0	228.0	1	11400	57.0	11400	25.54	2360	16.52	7.08
2024	03	705065	11400.0	1710.0	912.0	1	11400	570.0	228.0	1	11400	57.0	11400	25.54	2360	16.52	7.08
2024	04	705065	11400.0	1824.0	912.0	1	11400	570.0	228.0	1	11400	57.0	11400	31.92	11400	91.2	22.8
2024	05	705065	11400.0	1824.0	912.0	1	11400	570.0	228.0	1	11400	57.0	11400	31.92	11400	91.2	22.8
2024	06	705065	11400.0	1824.0	912.0	1	11400	570.0	228.0	1	11400	57.0	11400	31.92	11400	91.2	22.8
2024	07	705065	11400.0	1824.0	912.0	1	11400	570.0	228.0	1	11400	57.0	11400	36.6	11400	91.2	22.8
合计			22686.0	11856.0			8162.4	2964.0			741.0		377.8	37.52		202.08	

备注：

1. 本证明可作为参保人在本单位参加社会保险的证明。向相关部门提供，查验部门可通过登录
网址：<https://sipub.sz.gov.cn/vp/>，输入下列验证码（ 33915b5c10a53e3g ）核查，验证码有效期三个月。

2. 生育保险中的险种“1”为生育保险，“2”为生育医疗。

3. 医疗险种中的险种“1”为基本医疗保险一档，“2”为基本医疗保险二档，“4”为基本医疗保险三档，“5”为少儿/大学生医保（医疗保险二档），“6”为统筹医疗保险。

4. 上述“缴费明细”表中带“*”标识为补缴，空行为断缴。

5. 带“@”标识为参保单位申请缓缴社会保险费时段。

6. 带“&”标识为参保单位申请缓缴社会保险费单位缴费部分的时段。

7. 居民养老保险、少儿/学生医疗保险缴费情况不在本清单中展示。

8. 如2020年2月至6月的单位缴费部分金额为“0”或者缴费金额减半的，属于按规定减免后实收金额。

9. 单位编号对应的单位名称：
单位编号
705065
单位名称
深圳市勘察研究院有限公司



1.2 杨兵

姓 名	杨兵	性 别	男	出生年月	1988.04
学 历	本科	专业技术任职资格		测绘高级工程师	
毕业学校及专业	成都理工大学 地理信息系统	毕业时间		2010.06	
现任职务	项目技术负责人	从事相关工作年限		14	
相关证书	注册测绘师、广东省建设工程质量安全检测和鉴定协会检测员培训合格证				

身份证

姓名 杨兵

性别 男 民族 汉

出生 1988 年 4 月 26 日

住址 广东省深圳市龙岗区清林
路209号人力资源服务大
厦411

公民身份号码 421125198804267033

中华人民共和国居民身份证

签发机关 深圳市公安局龙岗分局

有效期限 2019.07.05-2039.07.05

毕业证

普通高等学校

毕 业 证 书

学生 杨兵 性别 男，一九八八年 四月二十日生，于二〇〇六年 九 月
至二〇一〇年 六月在本校普通全日制 地理信息系统 专业
四年制 本科学习，修完教学计划规定的全部课程，成绩合格，准予毕业。

校 名：成都理工大学 校（院）长：刘永辉

证书编号：106161201005002857 二〇一〇年 六 月 二十五日

中华人民共和国教育部学历证书查询网址 <http://www.chsi.com.cn>

广东省职称证书

姓名：杨兵

身份证号：421125198804267033



职称名称：高级工程师

专业：测绘

级别：副高

取得方式：职称评审

通过时间：2023年05月14日

评审组织：深圳市国土空间规划专业高级职称评审委员会

证书编号：2303001148034

发证单位：深圳市人力资源和社会保障局

发证时间：2023年08月01日



查询网址：<http://www.gdhrss.gov.cn/gdweb/zyjsrc>

注册测绘工程师



注册测绘师

Registered Surveyor



本证书由中华人民共和国人力资源
和社会保障部、自然资源部批准颁发，
表明持证人通过国家统一组织的考试，
取得注册测绘师资格。


中华人民共和国
人力资源和社会保障部


中华人民共和国
自然资源部

姓 名：杨兵

证件号码：421125198804267033

性 别：男

出生年月：1988 年 04 月

批准日期：2018 年 09 月 09 日

管 理 号：201809072440000107



中华人民共和国注册测绘师

注 册 证

本证书是中华人民共和国注册测绘师的执业凭证，准予持证人在执业范围
和注册有效期内执业。

姓 名：杨兵

证书编号：224402482(00)



证书流水号：76152

有效期至：2025-10-10

上岗证书

广东省建设工程质量安全检测和鉴定协会检测员培训合格证

单位: 深圳市勘察研究院有限公司

姓名: 杨兵 性别: 男

编号: 3024662

身份证号: 421125198804267033

发证时间: 2018年12月12日

有效期限至: 2024年12月11日



广东省建设工程质量安全检测和鉴定协会制

广东省建设工程质量安全检测和鉴定协会检测员
培训合格证副证

姓名: 杨兵 编号: 3024662

检测项目	考试时间	发证部门盖章
基坑监测	2018-11-30	
(以下空白)		

社保证明

深圳市社会保险历年参保缴费明细表（个人）

姓名：杨兵

社保电脑号：635794616

身份证号码：421125198804267033

参保单位名称：深圳市勘察研究院有限公司

单位编号：705065

页码：1

计算单位：元

缴费年	月	单位编号	养老保险			医疗保险			生育			工伤保险		失业保险			
			基数	单位交	个人交	险种	基数	单位交	个人交	险种	基数	单位交	基数	单位交	基数	单位交	个人交
2023	07	705065	10800.0	1620.0	864.0	1	10800	669.6	216.0	1	10800	54.0	10800	24.19	2360	16.52	7.08
2023	08	705065	10800.0	1620.0	864.0	1	10800	669.6	216.0	1	10800	54.0	10800	24.19	2360	16.52	7.08
2023	09	705065	10800.0	1620.0	864.0	1	10800	669.6	216.0	1	10800	54.0	10800	24.19	2360	16.52	7.08
2023	10	705065	10800.0	1620.0	864.0	1	10800	648.0	216.0	1	10800	54.0	10800	24.19	2360	16.52	7.08
2023	11	705065	10800.0	1620.0	864.0	1	10800	648.0	216.0	1	10800	54.0	10800	24.19	2360	16.52	7.08
2023	12	705065	10800.0	1620.0	864.0	1	10800	648.0	216.0	1	10800	54.0	10800	24.19	2360	16.52	7.08
2024	01	705065	10800.0	1620.0	864.0	1	10800	540.0	216.0	1	10800	54.0	10800	24.19	2360	86.4	21.6
2024	02	705065	10800.0	1620.0	864.0	1	10800	540.0	216.0	1	10800	54.0	10800	24.19	2360	86.4	21.6
2024	03	705065	10800.0	1620.0	864.0	1	10800	540.0	216.0	1	10800	54.0	10800	24.19	2360	86.4	21.6
2024	04	705065	10800.0	1728.0	864.0	1	10800	540.0	216.0	1	10800	54.0	10800	30.24	10800	86.4	21.6
2024	05	705065	10800.0	1728.0	864.0	1	10800	540.0	216.0	1	10800	54.0	10800	30.24	10800	86.4	21.6
2024	06	705065	10800.0	1728.0	864.0	1	10800	540.0	216.0	1	10800	54.0	10800	30.24	10800	86.4	21.6
2024	07	705065	10800.0	1728.0	864.0	1	10800	540.0	216.0	1	10800	54.0	10800	30.2	10800	86.4	21.6
合计				21492.0	11232.0			7732.8	2808.0			702.0				357.88	193.68

备注：

1. 本证明可作为参保人在本单位参加社会保险的证明。向相关部门提供，查验部门可通过登录
网址：<https://sipub.sz.gov.cn/vp/>，输入下列验证码（ 33915b5c10a49f7j ）核查，验证码有效期三个月。

2. 生育保险中的险种“1”为生育保险，“2”为生育医疗。

3. 医疗险种中的险种“1”为基本医疗保险一档，“2”为基本医疗保险二档，“4”为基本医疗保险三档，“5”为少儿/大学生医保（医疗保险二档），“6”为统筹医疗保险。

4. 上述“缴费明细”表中带“*”标识为补缴，空行为断缴。

5. 带“@”标识为参保单位申请缓缴社会保险费时段。

6. 带“&”标识为参保单位申请缓缴社会保险费单位缴费部分的时段。

7. 居民养老保险、少儿/学生医疗保险缴费情况不在本清单中展示。


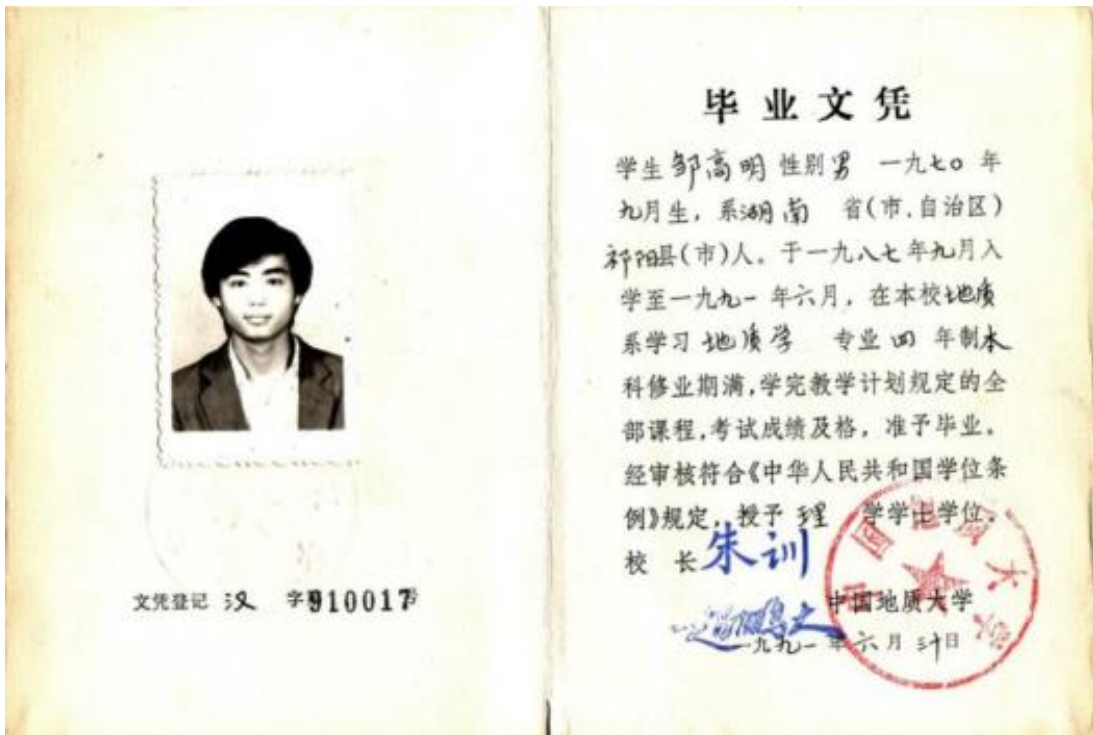
8. 如2020年2月至6月的单位缴费部分金额为“0”或者缴费金额减半的，属于按规定减免后实收金额。

9. 单位编号对应的单位名称：
单位编号
705065

单位名称
深圳市勘察研究院有限公司



1.3 邹高明

姓 名		邹高明		性 别	男	出生年月	1970.09
学历		本科		专业技术任职资格		岩土高级工程师	
毕业学校及专业		中国地质大学 地质学		毕业时间		1991.06	
现任职务		安全负责人		从事相关工作年限		33	
相关证书		安全生产考核合格证、广东省建设工程质量安全检测和鉴定协会检测鉴定培训合格证					
身份证							
毕业证							

职称证书

照片

广东省专业技术资格

专用章

粤高职称字第1703001004847号

邹高明 于二〇一六 年

十一月，经 深圳市建筑专

业高级专业技术资格第二

评审委员会评审通过，

具备 岩土 高级工程师

资格。特发此证

深圳市人力资源和社会保障局

发证单位

二〇一七 年 四 月 二十五 日

上岗证书

广东省建设工程质量安全检测和鉴定协会

Guangdong Provincial Test and Appraisal Society of Construction Engineering Quality and Safety

检测鉴定培训合格证

Training Qualification Certificate of Engineering Test and Appraisal

姓名(Full name): 邹高明 身份证(ID): 360121197009240598

单位(Employer): 深圳市勘察研究院有限公司

证书编号(Certificate No): 3006764

符合《广东省建设工程质量安全检测和鉴定协会检测鉴定培训管理办法》对于下列检测项目的要求:

专业	项目(方法)	发证日期	有效时间	当前状态
地基基础	地基与基础承载力检测(静载带试验)	2011-05-27	2024-12-30	正常
	基桩承载力与完整性检测(高应变)	2011-11-25	2024-12-30	正常
	桩身完整性检测(低应变)	2008-06-27	2024-12-30	正常
	桩身完整性检测(声波透射)	2002-12-23	2024-12-30	正常
	桩身完整性检测(钻芯取样(锚固))	2002-12-13	2024-12-30	正常
主体结构	岩土工程原位测试	2009-04-10	2024-12-30	正常
	混凝土结构实体检测(后锚固法)	2014-06-20	2024-12-30	正常
	基坑监测	2013-04-26	2024-12-30	正常

申明: 本证依据《广东省建设工程质量安全检测和鉴定协会制定检测鉴定培训管理办法》颁发
证书持有者应遵守相应法律法规。
验证网址: <http://jcjd.gdjsjcjd.com>

发证单位盖章

建筑施工企业综合类专职安全生产管理人员
安全生产考核合格证书

编号：粤建安C3（2020）0055248

姓 名：邹高明

性 别：男

出 生 年 月：1970年09月24日

企 业 名 称：深圳市勘察研究院有限公司

职 务：专职安全生产管理人员

初次领证日期：2020年12月24日

有 效 期：2023年12月13日 至 2026年12月23日



发证机关：广东省住房和城乡建设厅

发证日期：2020年12月24日



姓名: 邹高明	社保电脑号: 601439670	身份证号码: 360121197009240598	页码: 1
参保单位名称: 深圳市勘察研究院有限公司	单位编号: 705065		计算单位: 元

[illegible]

1. 本证明可作为参保人在本单位参加社会保险的证明。向相关部门提供，查验部门可通过登录
网址：<https://sipub.sz.gov.cn/vp/>，输入下列验证码（ 33915b5c10a5803j ）核查，验证码有效期三个月。

2. 生育保险中的险种“1”为生育保险，“2”为生育医疗。

3. 医疗险种中的险种“1”为基本医疗保险一档，“2”为基本医疗保险二档，“4”为基本医疗保险三档，“5”为少儿/大学生医保（医疗保险二档），“6”为统筹医疗保险。

4. 上述“缴费明细”表中带“*”标识为补缴，空行为断缴。

5. 带“@”标识为参保单位申请缓缴社会保险费时段。

6. 带“&”标识为参保单位申请缓缴社会保险费单位缴费部分的时段。

7. 居民养老保险、少儿/学生医疗保险缴费情况不在本清单中展示。

8. 如2020年2月至6月的单位缴费部分金额为“0”或者缴费金额减半的，属于按规定减免后实收金额。

9. 单位编号对应的单位名称：

单位编号	单位名称
705065	深圳市勘察研究院有限公司



社保证明

1.4 余成华

姓 名		余成华		性 别	男	出生年月	1976.02
学 历		博士		专业技术任职资格		水工环地质正高级工程师	
毕业学校及专业		浙江大学、土木工程		毕业时间		2010.06	
现任职务		安全员		从事相关工作年限		14	
相关证书		安全生产考核合格证					

身份证

姓名 余成华

性别 男 民族 汉

出生 1976 年 2 月 18 日

籍 址 广东省深圳市福田区同福路通新岭新村22栋502房

公民身份号码 420111197602185650

广东省职称证书

姓 名：余成华

身份证号：420111197602185650



职称名称：正高级工程师

专 业：水工环地质

级 别：正高

取得方式：职称评审

通过时间：2022年05月14日

评审组织：深圳市勘察设计专业高级职称评审委员会

证书编号：2203001065274

发证单位：深圳市人力资源和社会保障局

发证时间：2022年06月24日



查询网址：<http://www.gdhrss.gov.cn/gdweb/zyjsrc>

建筑施工企业主要负责人 安全生产考核合格证书

编号: 粤建安A (2023) 0012830

姓 名: 余成华

性 别: 男

出 生 年 月: 1976年02月18日

企 业 名 称: 深圳市勘察研究院有限公司

职 务: 安全总监

初次领证日期: 2023年07月20日

有 效 期: 2023年07月20日 至 2026年07月19日



发证机关: 广东省住房和城乡建设厅

发证日期: 2023年07月20日



姓名: 余成华	社保电脑号: 603905828	身份证号码: 420111197602186650	页码: 1
参保单位名称: 深圳市勘察研究院有限公司	单位编号: 705065		计算单位: 元

[illegible]

1. 本证明可作为参保人在本单位参加社会保险的证明。向相关部门提供，查验部门可通过登录
网址: <https://sipub.sz.gov.cn/vp/>, 输入下列验证码(33915b5c10a196ak) 核查, 验证码有效期三个月。

2. 生育保险中的险种“1”为生育保险, “2”为生育医疗。

3. 医疗险种中的险种“1”为基本医疗保险一档, “2”为基本医疗保险二档, “4”为基本医疗保险三档, “5”为少儿/大学生医保(医疗保险二档), “6”为统筹医疗保险。

4. 上述“缴费明细”表中带“*”标识为补缴, 空行为断缴。

5. 带“@”标识为参保单位申请缓缴社会保险费时段。

6. 带“&”标识为参保单位申请缓缴社会保险费单位缴费部分的时段。

7. 居民养老保险、少儿/学生医疗保险缴费情况不在本清单中展示。

8. 如2020年2月至6月的单位缴费部分金额为“0”或者缴费金额减半的, 属于按规定减免后实收金额。

9. 单位编号对应的单位名称:

单位编号	单位名称
705065	深圳市勘察研究院有限公司

社保证明



1.5 刘勇

	姓 名	刘勇	性 别	男	出生年月	1981.12
	学历	本科	专业技术任职资格		岩土高级工程师	
	毕业学校及专业	成都理工大学土木工程	毕业时间		2003.07	
	现任职务	项目技术人员	从事相关工作年限		21	
	相关证书	注册土木（岩土）工程师、广东省建设工程质量安全检测和鉴定协会检测员培训合格证				
身 份 证						
毕 业 证						

职称证书



注册岩土工程师



上岗证书

广东省建设工程质量安全检测和鉴定协会
Guangdong Association for Quality and Safety Testing and Appraisal of Construction Projects

检测鉴定培训合格证
Training Qualification Certificate of Engineering Test and Appraisal

姓名 (Full name): 刘勇 身份证 (ID): 43021919811218333X
单位 (Employer): 深圳市勘察研究院有限公司
证书编号 (Certificate No.): 3005564

符合《广东省建设工程质量安全检测和鉴定协会检测人员培训管理办法》对于下列检测项目的要求:

专业	项目 (方法)	发证日期	新政策新标准学习情况
地基基础	地基与基础承载力检测 (静载荷试验)	2008-09-26	无记录
	基桩承载力与完整性检测 (高应变)	2008-05-26	无记录
	桩身完整性检测 (低应变)	2008-06-27	无记录
	桩身完整性检测 (声波透射)	2008-08-28	无记录
	桩身完整性检测 (钻芯取芯/锤击)	2006-04-06	无记录
主体结构	岩土工程原位测试	2009-04-10	无记录
	混凝土结构实体检测 (回弹法)	2018-06-22	无记录
	常用非金属材料检测	2017-11-17	无记录
	常用金属材料检测	2017-11-17	无记录

注册: 本证依据《广东省建设工程质量安全检测和鉴定协会制定的检测人员培训管理办法》颁发
证书持有者应遵守应由雇主授权。
验证网址: <http://jcjd.gdjsjcdxh.com>

发证单位盖章

社保证明

深圳市社会保险历年参保缴费明细表（个人）

姓名：刘勇 社保电脑号：607587171 身份证号码：43021919811218333X 页码：1
参保单位名称：深圳市勘察研究院有限公司 单位编号：705065 计算单位：元

缴费年	月	单位编号	养老保险			医疗保险			生育			工伤保险		失业保险			
			基数	单位交	个人交	险种	基数	单位交	个人交	险种	基数	单位交	基数	单位交	基数	单位交	个人交
2023	07	705065	13250.0	1987.5	1060.0	1	13250	821.5	265.0	1	13250	66.25	13250	29.68	2360	16.52	7.08
2023	08	705065	13250.0	1987.5	1060.0	1	13250	821.5	265.0	1	13250	66.25	13250	29.68	2360	16.52	7.08
2023	09	705065	13250.0	1987.5	1060.0	1	13250	821.5	265.0	1	13250	66.25	13250	29.68	2360	16.52	7.08
2023	10	705065	13250.0	1987.5	1060.0	1	13250	795.0	265.0	1	13250	66.25	13250	29.68	2360	16.52	7.08
2023	11	705065	13250.0	1987.5	1060.0	1	13250	795.0	265.0	1	13250	66.25	13250	29.68	2360	16.52	7.08
2023	12	705065	13250.0	1987.5	1060.0	1	13250	795.0	265.0	1	13250	66.25	13250	29.68	2360	16.52	7.08
2024	01	705065	13250.0	1987.5	1060.0	1	13250	662.5	265.0	1	13250	66.25	13250	29.68	2360	16.52	26.5
2024	02	705065	13250.0	1987.5	1060.0	1	13250	662.5	265.0	1	13250	66.25	13250	29.68	2360	16.52	26.5
2024	03	705065	13250.0	1987.5	1060.0	1	13250	662.5	265.0	1	13250	66.25	13250	29.68	2360	16.52	26.5
2024	04	705065	13250.0	2120.0	1060.0	1	13250	662.5	265.0	1	13250	66.25	13250	37.1	13250	106.0	26.5
2024	05	705065	13250.0	2120.0	1060.0	1	13250	662.5	265.0	1	13250	66.25	13250	37.1	13250	106.0	26.5
2024	06	705065	13250.0	2120.0	1060.0	1	13250	662.5	265.0	1	13250	66.25	13250	37.1	13250	106.0	26.5
2024	07	705065	17250.0	2760.0	1380.0	1	17250	862.5	345.0	1	17250	86.25	17250	39.0	17250	1384.0	34.5
合计				27007.5	14100.0			9687.0	3525.0			881.25			454.88	673.12	235.96

备注：
1. 本证明可作为参保人在本单位参加社会保险的证明。向相关部门提供，查验部门可通过登录
网址：<https://sipub.sz.gov.cn/vp/>，输入下列验证码（ 33915b5c10a9e337 ）核查，验证码有效期三个月。
2. 生育保险中的险种“1”为生育保险，“2”为生育医疗。
3. 医疗险种中的险种“1”为基本医疗保险一档，“2”为基本医疗保险二档，“4”为基本医疗保险三档，“5”为少儿/大学生医保（医疗保险二档），
“6”为统筹医疗保险。
4. 上述“缴费明细”表中带“*”标识为补缴，空行为断缴。
5. 带“@”标识为参保单位申请缓缴社会保险费时段。
6. 带“&”标识为参保单位申请缓缴社会保险费单位缴费部分的时段。
7. 居民养老保险、少儿/学生医疗保险缴费情况不在本清单中展示。
8. 如2020年2月至6月的单位缴费部分金额为“0”或者缴费金额减半的，属于按规定减免后实收金额。
9. 单位编号对应的单位名称：
单位编号 705065 单位名称 深圳市勘察研究院有限公司



1.6 袁焱

姓 名	袁焱	性 别	男	出生年月	1985.04
学 历	本科	专业技术任职资格	岩土高级工程师		
毕业学校及专业	西南交通大学 地质工程	毕业时间	2008.06		
现任职务	项目技术人员	从事相关工作年限	16		
相关证书	注册土木（岩土）工程师、广东省建设工程质量安全检测和鉴定协会检测员培训合格证				

身份证

姓名 袁焱

性别 男 民族 汉

出生 1985 年 4 月 28 日

住址 广东省深圳市福田区福中路15号

公民身份号码 362203198504287317

中华人民共和国

居民身份证

签发机关 深圳市公安局福田分局

有效期限 2012.01.05-2032.01.05

毕业证

学士学位证书

袁焱，男，1985 年 4 月 日生。在 西南交通大学
地质工程 专业完成了本科学习计划，业已
毕业，经审核符合《中华人民共和国学位条例》的规定，授予 工学
学士学位。

西南交通大学

校 长 陈春阳
学位评定委员会主席

证书编号: 1061342008002923

二〇〇八 年 六 月 三十 日

(普通高等教育本科毕业生)

广东省职称证书

姓 名：袁焯
身份证号：362203198504287317



职称名称：高级工程师
专 业：岩土工程
级 别：副高
取得方式：职称评审
通过时间：2021年04月10日
评审组织：深圳市勘察设计专业高级职称评审委员会

证书编号：2103001060529
发证单位：深圳市人力资源和社会保障局
发证时间：2021年08月02日



查询网址：<http://www.gdhrss.gov.cn/gdweb/zyjsrc>

注册岩土工程师资格证



持证人签名:
Signature of the Bearer

管理号:
File No. 2014008440082014449921001377

姓名:
Full Name 袁焱

性别:
Sex 男

出生年月:
Date of Birth 1985年04月

专业类别:
Professional Type

批准日期:
Approval Date 2014年09月07日

签发单位盖章:
Issued by

签发日期:
Issued on

广东省人力资源和社会保障厅
专业技术人员资格考试
证书专用章(1)

注册岩土工程师

中华人民共和国注册土木工程师（岩土）

注册执业证书

本证书是中华人民共和国注册土木工程师（岩土）的执业凭证，准予持证人在执业范围和注册有效期内执业。

姓名 袁 焱

证书编号 AY154401160

中华人民共和国住房和城乡建设部

NO. AY0017319

发证日期 2015年09月09日

上岗证

广东省建设工程质量安全检测和鉴定协会
Guangdong Association for Quality and Safety Testing and Appraisal of Construction Projects

检测鉴定培训合格证
Training Qualification Certificate of Engineering Test and Appraisal

姓名 (Full name): 袁焯 身份证 (ID): 362203198504287317

单位 (Employer): 深圳市勘察研究院有限公司

证书编号 (Certificate No): 3010217

符合《广东省建设工程质量安全检测和鉴定协会检测人员培训管理办法》对于下列检测项目的要求:

专业	项目 (方法)	发证日期	新政策新标准学习情况
地基基础	地基与基础承载力检测 (静载荷试验)	2011-05-27	无记录
	基桩承载力与完整性检测 (高应变)	2012-10-31	无记录
	桩身完整性检测 (低应变)	2012-08-30	无记录
	桩身完整性检测 (声波透射)	2010-05-25	无记录
	桩身完整性检测 (桩孔取芯/塌孔)	2010-06-11	无记录
主体结构	岩土工程原位测试	2010-12-17	无记录
	混凝土结构实体检测 (后锚固法)	2014-06-20	无记录
	混凝土结构实体检测	2018-07-12	无记录
	砌体结构检测	2018-07-12	无记录
	混凝土构件结构性能	2018-07-12	无记录
见证取样	常用金属材料检测	2017-11-17	无记录
	常用金属材料检测	2017-11-17	无记录
其他类别	房屋安全检测鉴定	2021-05-25	无记录
	民用建筑室内环境检测	2017-12-08	无记录

注册: 本证依据《广东省建设工程质量安全检测和鉴定协会检测人员培训管理办法》颁发
证书若有仿冒行为应由雇主授权
验证网址: <http://jcjd.gdjsjcdxh.com>

发证单位盖章

上岗证

ChSNDT-ZS-04
Issue1

中国机械工程学会无损检测分会
The Chinese Society for Nondestructive Testing

特此认可 Hereby Recognizes

袁焯 Yuan Han (身份证/ID) 362203198504287317

单位: (Employer) 深圳市勘察研究院有限公司

符合ISO9712-2012标准对于下列无损检测方法及其产品门类
has met the requirements of standard ISO9712-2012 related to the following NDT method and product sectors

无损检测 2 级的要求 as NDT Level 2

方法 Method 产品门类 Product Sectors 认证日期 Date of Certification 有效日期 Date of Expiry

超声波 (UT) 焊缝 (W) 2020年11月23日 2025年11月22日

证书编号 Certificate No: 36202362710UT 认证机构代表 Representative of Certification Body 徐永昌

注释: (Notes)

1. 本证书按照国际标准ISO9712-2012颁发, 版权归中国无损检测学会所有。This certificate is issued according to the International Standard ISO9712-2012, and remains the property of CNSDT.

2. 颁发的资格证书/卡片是认证机构对持证人员的资格认证, 证书持有者的操作应有雇主或责任单位授权。By issuing the certificate and corresponding wallet card, the certification body attests to the qualification of the individual but does not give any operation authorization. The certificate holder shall obtain the authorization of permission to operate issued by the employer or responsible agency.

3. 中国无损检测学会注册为国际无损检测委员会 (ICNDT) 互认协议 (MRA) 签约国, 在ICNDT MRA表2中确认。中国无损检测学会颁发的证书在注册有效期内得到ICNDT MRA 签约国认可。Signatories are listed in Schedule 1 to the ICNDT MRA. The current edition of the MRA, together with updated Schedules 1 and 2, is published at www.icndt.org.

原主 (Employer): 日期 (Date): 持证人 (Certificate holder): 日期 (Date):

社保证明

计算单位：元

240	22.94	10240	81.92
240	22.94	10240	81.92
240	28.67	10240	81.92
240	28.67	10240	81.92
240	28.67	10240	81.92
240	28.67	10240	81.92
240	28.67	10240	81.92
240	39.16	10240	81.92

单位名称
深圳市勘察研究院有限公司

长沙市社会保险基金管理局
社会保险费缴纳清单
打印日期：2023年12月26日
证明专用章

1.7 陈梦鸥

姓 名		陈梦鸥	性 别	男	出生年月	1980.01
学历		硕士	专业技术任职资格		岩土高级工程师	
毕业学校及专业		华南理工大学 岩土工程	毕业时间		2006.06	
现任职务		项目技术人员	从事相关工作年限		16	
相关证书		注册土木（岩土）工程师				

身份证

姓名 陈梦鸥

性别 男 民族 汉

出生 1980 年 10 月 14 日

住址 广东省深圳市福田区福中路15号

公民身份号码 430425198010147811

中华人民共和国居民身份证

签发机关 深圳市公安局福田分局

有效期限 2011.01.10-2031.01.10

毕业证

硕士研究生

毕 业 证 书

研究生 陈梦鸥 性别 男 ， 一九八〇年 十 月 十四 日生，于
二〇〇三年 九 月至 二〇〇六年 六 月在 岩土工程
专业学习，学制 三年，修完硕士研究生培养计划规定的全部课程，成绩合格，
毕业论文答辩通过，准予毕业。

培养单位：华南理工大学

校(院、所)长：李元元

证书编号：105611200602001036

二〇〇六 年 六 月二十五 日

查询网址：<http://www.chsi.com.cn>

中华人民共和国教育部监制

职称证书

广东省职称证书

姓名：陈梦鸥

身份证号：430425198010147811



职称名称：正高级工程师

专业：建筑岩土

级别：正高

取得方式：职称评审

通过时间：2023年05月07日

评审组织：深圳市勘察设计专业高级职称评审委员会

证书编号：2303001112497

发证单位：深圳市人力资源和社会保障局

发证时间：2023年07月05日



查询网址：<http://www.gdhrss.gov.cn/gdweb/zyjsrc>

注册岩土工程师



社保证明

深圳市社会保险历年参保缴费明细表（个人）

姓名：陈梦璐 社保电脑号：619436743 身份证号码：430425198010147811 页码：1
参保单位名称：深圳市勘察研究院有限公司 单位编号：705065 计算单位：元

缴费年	月	单位编号	养老保险			医疗保险			生育		工伤保险		失业保险		
			基数	单位交	个人交	险种	基数	单位交	个人交	险种	基数	单位交	基数	单位交	个人交
2023	07	705065	10950.0	1642.5	876.0	1	10950	678.9	219.0	1	10950	54.75	10950	24.53	2360
2023	08	705065	10950.0	1642.5	876.0	1	10950	678.9	219.0	1	10950	54.75	10950	24.53	2360
2023	09	705065	10950.0	1642.5	876.0	1	10950	678.9	219.0	1	10950	54.75	10950	24.53	2360
2023	10	705065	10950.0	1642.5	876.0	1	10950	678.9	219.0	1	10950	54.75	10950	24.53	2360
2023	11	705065	10950.0	1642.5	876.0	1	10950	678.9	219.0	1	10950	54.75	10950	24.53	2360
2023	12	705065	13000.0	1950.0	1040.0	1	13000	780.0	260.0	1	13000	65.0	13000	29.12	2360
2024	01	705065	13000.0	1950.0	1040.0	1	13000	780.0	260.0	1	13000	65.0	13000	29.12	2360
2024	02	705065	13000.0	1950.0	1040.0	1	13000	780.0	260.0	1	13000	65.0	13000	29.12	2360
2024	03	705065	13000.0	1950.0	1040.0	1	13000	780.0	260.0	1	13000	65.0	13000	29.12	2360
2024	04	705065	13000.0	2080.0	1040.0	1	13000	780.0	260.0	1	13000	65.0	13000	29.12	2360
2024	05	705065	13000.0	2080.0	1040.0	1	13000	780.0	260.0	1	13000	65.0	13000	29.12	2360
2024	06	705065	13000.0	2080.0	1040.0	1	13000	780.0	260.0	1	13000	65.0	13000	29.12	2360
2024	07	705065	13000.0	2080.0	1040.0	1	13000	780.0	260.0	1	13000	65.0	13000	29.12	2360
合计			24332.5	12700.0			8680.7	3175.0			793.75		407.61	627.12	224.48

备注：
1. 本证明可作为参保人在本单位参加社会保险的证明。向相关部门提供，查验部门可通过登录
网址：<https://sipub.sz.gov.cn/vp/>，输入下列验证码（ 33915b5c10a49338 ）核查，验证码有效期三个月。
2. 生育保险中的险种“1”为生育保险，“2”为生育医疗。
3. 医疗险种中的险种“1”为基本医疗保险一档，“2”为基本医疗保险二档，“4”为基本医疗保险三档，“5”为少儿/大学生医保（医疗保险二档），
“6”为统筹医疗保险。
4. 上述“缴费明细”表中带“*”标识为补缴，空行为断缴。
5. 带“@”标识为参保单位申请缓缴社会保险费时段。
6. 带“&”标识为参保单位申请缓缴社会保险费单位缴费部分的时段。
7. 居民养老保险、少儿/学生医疗保险缴费情况不在本清单中展示。
8. 如2020年2月至6月的单位缴费部分金额为“0”或者缴费金额减半的，属于按规定减免后实收金额。
9. 单位编号对应的单位名称：
单位编号 705065 单位名称 深圳市勘察研究院有限公司



1.8 周建雄

姓 名	周建雄	性 别	男	出生年月	1987.07
学 历	硕士	专业技术任职资格		岩土高级工程师	
毕业学校及专业	中山大学 建筑与土木工程	毕业时间		2013.06	
现任职务	项目技术人员	从事相关工作年限		11	
相关证书	注册土木（岩土）工程师				

身份证	
毕业证	

广东省职称证书

姓名：周建雄
身份证号：440583198707194598



职称名称：高级工程师
专业：建筑岩土
级别：副高
取得方式：职称评审
通过时间：2022年05月14日
评审组织：深圳市勘察设计专业高级职称评审委员会

证书编号：2203001065136
发证单位：深圳市人力资源和社会保障局
发证时间：2022年06月24日



查询网址：<http://www.gdhrss.gov.cn/gdweb/zyjsrc>

注册土木
(岩土)
工程师

38

中华人民共和国注册土木工程师（岩土）

注册执业证书

本证书是中华人民共和国注册土木工程师（岩土）的执业凭证，准予持证人在执业范围和注册有效期内执业。

姓 名 周 建 雄

证 书 编 号 AY204401765

中华人民共和国住房和城乡建设部



NO. AY0028265

发证日期 2020年10月12日

社保

深圳市社会保险历年参保缴费明细表（个人）

姓名：周建雄		社保电脑号：636462798		身份证号码：440583198707194598		页码：1											
参保单位名称：深圳市勘察研究院有限公司		单位编号：705065		计算单位：元													
缴费年	月	单位编号	养老保险			医疗保险			生育			工伤保险		失业保险			
			基数	单位交	个人交	险种	基数	单位交	个人交	险种	基数	单位交	基数	单位交	基数	单位交	个人交
2023	07	705065	9685.0	1452.75	774.8	1	9685	600.47	193.7	1	9685	48.43	9685	21.69	2360	16.52	7.08
2023	08	705065	9685.0	1452.75	774.8	1	9685	600.47	193.7	1	9685	48.43	9685	21.69	2360	16.52	7.08
2023	09	705065	9685.0	1452.75	774.8	1	9685	600.47	193.7	1	9685	48.43	9685	21.69	2360	16.52	7.08
2023	10	705065	9685.0	1452.75	774.8	1	9685	581.1	193.7	1	9685	48.43	9685	21.69	2360	16.52	7.08
2023	11	705065	9685.0	1452.75	774.8	1	9685	581.1	193.7	1	9685	48.43	9685	21.69	2360	16.52	7.08
2023	12	705065	9685.0	1452.75	774.8	1	9685	581.1	193.7	1	9685	48.43	9685	21.69	2360	16.52	7.08
2024	01	705065	9685.0	1452.75	774.8	1	9685	494.25	193.7	1	9685	48.43	9685	21.69	2360	16.52	7.08
2024	02	705065	9685.0	1452.75	774.8	1	9685	494.25	193.7	1	9685	48.43	9685	21.69	2360	16.52	7.08
2024	03	705065	9685.0	1452.75	774.8	1	9685	494.25	193.7	1	9685	48.43	9685	21.69	2360	16.52	7.08
2024	04	705065	9685.0	1549.6	774.8	1	9685	494.25	193.7	1	9685	48.43	9685	21.69	2360	16.52	7.08
2024	05	705065	9685.0	1549.6	774.8	1	9685	494.25	193.7	1	9685	48.43	9685	21.69	2360	16.52	7.08
2024	06	705065	9685.0	1549.6	774.8	1	9685	494.25	193.7	1	9685	48.43	9685	21.69	2360	16.52	7.08
2024	07	705065	10715.0	1714.4	857.2	1	10715	535.75	214.3	1	10715	53.58	10715	25.52	2800	16.52	7.08
合计			19437.96	10154.8			6985.96	2538.7			634.74		243.72	180.13			

备注：

1. 本证明可作为参保人在本单位参加社会保险的证明。向相关部门提供，查验部门可通过登录
网址：<https://sipub.sz.gov.cn/vp/>，输入下列验证码（ 33915b5c10a9041a ）核查，验证码有效期三个月。

2. 生育保险中的险种“1”为生育保险，“2”为生育医疗。

3. 医疗险种中的险种“1”为基本医疗保险一档，“2”为基本医疗保险二档，“4”为基本医疗保险三档，“5”为少儿/大学生医保（医疗保险二档），“6”为统筹医疗保险。

4. 上述“缴费明细”表中带“*”标识为补缴，空行为断缴。

5. 带“@”标识为参保单位申请缓缴社会保险费时段。

6. 带“&”标识为参保单位申请缓缴社会保险费单位缴费部分的时段。

7. 居民养老保险、少儿/学生医疗保险缴费情况不在本清单中展示。

8. 如2020年2月至6月的单位缴费部分金额为“0”或者缴费金额减半的，属于按规定减免后实收金额。

9. 单位编号对应的单位名称：
单位编号
705065
单位名称
深圳市勘察研究院有限公司



1.9 齐旭

	姓 名	齐旭	性 别	男	出生年月	1987.03
	学历	硕士	专业技术任职资格		岩土工程师	
	毕业学校及专业	北京科技大学 环境科学与工程	毕业时间		2012.06	
	现任职务	项目技术人员	从事相关工作年限		12	
	相关证书	注册土木（岩土）工程师				
身份证	<div><div><p>姓名 齐旭</p><p>性别 男 民族 汉</p><p>出生 1987 年 3 月 5 日</p><p>住址 广东省深圳市福田区福中 路15号</p><p>公民身份号码 131181198703050339</p></div><div><p>中华人民共和国 居民 身 份 证</p><p>签发机关 深圳市公安局福田分局</p><p>有效期限 2012.07.04-2022.07.04</p></div></div>					
毕业证	<div><p>硕士研究生</p><p>毕 业 证 书</p><p>研究生 齐旭 性别 男， 1987 年 03 月 05 日生，于 2009 年 09 月至 2012 年 06 月在 环境科学与工程 专业学习，学制 2.5 年，修完硕士研究生培养计划规定的全部课程，成绩合格， 毕业论文答辩通过，准予毕业。</p><p>培养单位： 校(院、所)长：徐金松</p><p>证书编号：100081201202001379 2012 年 06 月 12 日</p><p>中华人民共和国教育部学历证书查询网址：http://www.chsi.com.cn</p></div>					

职称证书



注册岩土工程师



社保证明

深圳市社会保险历年参保缴费明细表（个人）

姓名：齐旭
参保单位名称：深圳市勘察研究院有限公司

社保电脑号：633248422
单位编号：705065

身份证号码：131101198703050339
计算单位：元

页码：1

缴费年	月	单位编号	养老保险			医疗保险			生育		工伤保险		失业保险		
			基数	单位交	个人交	险种	基数	单位交	个人交	险种	基数	单位交	基数	单位交	个人交
2023	07	705065	7832.0	1174.8	626.56	1	7832	485.58	156.64	1	7832	39.16	7832	17.54	2360
2023	08	705065	7832.0	1174.8	626.56	1	7832	485.58	156.64	1	7832	39.16	7832	17.54	2360
2023	09	705065	7832.0	1174.8	626.56	1	7832	485.58	156.64	1	7832	39.16	7832	17.54	2360
2023	10	705065	7832.0	1174.8	626.56	1	7832	469.92	156.64	1	7832	39.16	7832	17.54	2360
2023	11	705065	7832.0	1174.8	626.56	1	7832	469.92	156.64	1	7832	39.16	7832	17.54	2360
2023	12	705065	7832.0	1174.8	626.56	1	7832	469.92	156.64	1	7832	39.16	7832	17.54	2360
2024	01	705065	7832.0	1174.8	626.56	1	7832	391.6	156.64	1	7832	39.16	7832	17.54	2360
2024	02	705065	7832.0	1174.8	626.56	1	7832	391.6	156.64	1	7832	39.16	7832	17.54	2360
2024	03	705065	7832.0	1174.8	626.56	1	7832	391.6	156.64	1	7832	39.16	7832	17.54	2360
2024	04	705065	7832.0	1253.12	626.56	1	7832	391.6	156.64	1	7832	39.16	7832	17.54	2360
2024	05	705065	7832.0	1253.12	626.56	1	7832	391.6	156.64	1	7832	39.16	7832	17.54	2360
2024	06	705065	7832.0	1253.12	626.56	1	7832	391.6	156.64	1	7832	39.16	7832	17.54	2360
2024	07	705065	7832.0	1253.12	626.56	1	7832	391.6	156.64	1	7832	39.16	7832	17.54	2360
合计			15585.68	8145.28			5607.7	2036.32			509.08		2360	152.1	

- 备注：
1. 本证明可作为参保人在本单位参加社会保险的证明。向相关部门提供，查验部门可通过登录
网址：<https://sipub.sz.gov.cn/vp/>，输入下列验证码（ 33915b5c10b4d58z ）核查，验证码有效期三个月。
 2. 生育保险中的险种“1”为生育保险，“2”为生育医疗。
 3. 医疗险种中的险种“1”为基本医疗保险一档，“2”为基本医疗保险二档，“4”为基本医疗保险三档，“5”为少儿/大学生医保（医疗保险二档），“6”为统筹医疗保险。
 4. 上述“缴费明细”表中带“*”标识为补缴，空行为断缴。
 5. 带“@”标识为参保单位申请缓缴社会保险费时段。
 6. 带“&”标识为参保单位申请缓缴社会保险费单位缴费部分的时段。
 7. 居民养老保险、少儿/学生医疗保险缴费情况不在本清单中展示。
 8. 如2020年2月至6月的单位缴费部分金额为“0”或者缴费金额减半的，属于按规定减免后实收金额。
 9. 单位编号对应的单位名称：
单位编号
705065
单位名称
深圳市勘察研究院有限公司



1.10 潘文俊

姓 名		潘文俊		性 别	男	出生年月	1971.09
学历		专科		专业技术任职资格		测绘高级工程师	
毕业学校及专业		桂林工学院 城市土地管理与规划		毕业时间		1996.07	
现任职务		项目技术人员		从事相关工作年限		28	
相关证书		注册测绘师					

身份证

姓名 潘文俊

性别 男 民族 汉

出生 1971 年 9 月 2 日

住址 广东省深圳市福田区勘察研究院

公民身份号码 432524197109021190

中华人民共和国居民身份证

签发机关 深圳市公安局福田分局

有效期限 2005.05.26-2025.05.26

毕业证

普通高等学校
毕 业 证 书

学生 潘文俊 性别 男 现年 25 岁

于一九九三年九月至一九九五年七月在

本校 国土管理系 城市土地管理与规划 专业

贰 年制专科学习，修完教学计划规定的

全部课程，成绩合格，准予毕业。

校 名 桂林工学院

校(院)长 梁金




一九九五年七月 日

证书编号: 930136

中华人民共和国国家教育委员会印制

NO. D649240

<p>职称证书</p>	<div><div><p>粤高职称字第 0902001100243 号</p></div><div><p>潘文俊 于二〇〇八年十一月，经深圳市建筑工程高级专业技术资格评审委员会评审通过，具备测绘 高级工程师 资格。特发此证</p><p>发证机关：广东省人事厅 二〇〇九年二月十八日</p></div></div>
<p>注册测绘师证</p>	<div><p>中华人民共和国注册测绘师</p><p>注册证</p><p>本证书是中华人民共和国注册测绘师的执业凭证，准予持证人在执业范围和注册有效期内执业。</p><p>姓名：潘文俊</p><p>证书编号：214402225(00)</p><div><p>自然资源部</p></div><div><p>证书流水号：70775</p><p>有效期至：2024-12-23</p></div></div>

	姓名:	潘文俊
	Full Name	
	性别:	男
	Sex	
	出生年月:	1971年09月
	Date of Birth	
	专业类别:	
	Professional Type	
	批准日期:	2011年04月17日
	Approval Date	
持证人签名:		
Signature of the Bearer		
	签发单位盖章:	
	Issued by	
	签发日期:	2011年 08月 16日
	Issued on	
管理号:		
File No.:	11724430199421413	

<p>本证书由中华人民共和国人力资源和社会保障部、国家测绘局批准颁发。它表明持证人通过国家统一组织的考试，取得注册测绘师资格。</p> <p>This is to certify that the bearer of the Certificate has passed national examination organized by the Chinese government departments and has obtained qualifications for Registered Surveyor.</p>	
	<p>approved & authorized by</p> <p>State Bureau of Surveying and Mapping</p>
<p>Ministry of Human Resources and Social Security</p> <p>The People's Republic of China</p>	<p>编号: 0002641</p> <p>No.:</p>

社保

深圳市社会保险历年参保缴费明细表（个人）

姓名：潘文俊

社保电脑号：600559543

身份证号码：432524197109021190

页码：1

参保单位名称：深圳市勘察研究院有限公司

单位编号：705065

计算单位：元

缴费年	月	单位编号	养老保险			医疗保险			生育			工伤保险		失业保险		
			基数	单位交	个人交	险种	基数	单位交	个人交	险种	基数	单位交	基数	单位交	基数	单位交
2023	07	705065	11400.0	1710.0	912.0	1	11400	706.8	228.0	1	11400	57.0	11400	25.54	2360	16.52
2023	08	705065	11400.0	1710.0	912.0	1	11400	706.8	228.0	1	11400	57.0	11400	25.54	2360	16.52
2023	09	705065	11400.0	1710.0	912.0	1	11400	706.8	228.0	1	11400	57.0	11400	25.54	2360	16.52
2023	10	705065	11400.0	1710.0	912.0	1	11400	684.0	228.0	1	11400	57.0	11400	25.54	2360	16.52
2023	11	705065	11400.0	1710.0	912.0	1	11400	684.0	228.0	1	11400	57.0	11400	25.54	2360	16.52
2023	12	705065	11400.0	1710.0	912.0	1	11400	684.0	228.0	1	11400	57.0	11400	25.54	2360	16.52
2024	01	705065	11400.0	1710.0	912.0	1	11400	570.0	228.0	1	11400	57.0	11400	25.54	2360	16.52
2024	02	705065	11400.0	1710.0	912.0	1	11400	570.0	228.0	1	11400	57.0	11400	25.54	2360	16.52
2024	03	705065	11400.0	1710.0	912.0	1	11400	570.0	228.0	1	11400	57.0	11400	25.54	2360	16.52
2024	04	705065	11750.0	1880.0	940.0	1	11750	587.5	235.0	1	11750	58.75	11750	32.9	11750	94.0
2024	05	705065	11750.0	1880.0	940.0	1	11750	587.5	235.0	1	11750	58.75	11750	32.9	11750	94.0
2024	06	705065	11750.0	1880.0	940.0	1	11750	587.5	235.0	1	11750	58.75	11750	32.9	11750	94.0
2024	07	705065	11750.0	1880.0	940.0	1	11750	587.5	235.0	1	11750	58.75	11750	32.9	11750	94.0
合计			22910.0	11968.0			8232.4	2392.0			748.0			381.94	148.72	204.88

备注：

1. 本证明可作为参保人在本单位参加社会保险的证明。向相关部门提供，查验部门可通过登录
网址：<https://sipub.sz.gov.cn/vp/>，输入下列验证码（ 33915b5c10a147d4 ）核查，验证码有效期三个月。
2. 生育保险中的险种“1”为生育保险，“2”为生育医疗。
3. 医疗险种中的险种“1”为基本医疗保险一档，“2”为基本医疗保险二档，“4”为基本医疗保险三档，“5”为少儿/大学生医保（医疗保险二档），“6”为统筹医疗保险。
4. 上述“缴费明细”表中带“*”标识为补缴，空行为断缴。
5. 带“@”标识为参保单位申请缓缴社会保险费时段。
6. 带“&”标识为参保单位申请缓缴社会保险费单位缴费部分的时段。
7. 居民养老保险、少儿/学生医疗保险缴费情况不在本清单中展示。
8. 如2020年2月至6月的单位缴费部分金额为“0”或者缴费金额减半的，属于按规定减免后实收金额。
9. 单位编号对应的单位名称：
单位编号
705065
单位名称
深圳市勘察研究院有限公司



1.11 马陶然

姓 名		马陶然		性 别	男	出生年月	1987.04
学 历		本科		专业技术任职资格		测绘高级工程师	
毕业学校及专业		河南理工大学 测绘工程		毕业时间		2009.07	
现任职务		项目技术人员		从事相关工作年限		15	
相关证书		注册测绘师 194401564（00）					
身 份 证	<div><div><div>姓名 马陶然</div><div>性别 男 民族 汉</div><div>出生 1987 年 4 月 13 日</div><div>住址 广东省深圳市福田区福中 路15号</div><div>公民身份号码 620502198704132055</div></div><div></div><div><div>中华人民共和国</div><div>居民 身 份 证</div><div>签发机关 深圳市公安局福田分局</div><div>有效期限 2014.02.22-2034.02.22</div></div><div></div></div>						
	<div><div>普通高等学校</div><div>毕 业 证 书</div><div></div><div>学生 马陶然 性别 男 ， 一九八七年 四 月 十三日生，于 二零零五 年 九 月至二零零九年 七 月在本校 测绘工程 专业 四 年制 本 科学学习，修完教学计划规定的全部课程，成绩合 格，准予毕业。</div><div>校 名：河南理工大学</div><div>校（院）长：邹友峰</div><div>证书编号：104601200905121703</div><div>二零零九年 七 月 一 日</div></div> <div>中华人民共和国教育部学历证书查询网址：http://www.chsi.com.cn</div>						

职称证

<p>照片</p> 	<p>马陶然 于 二〇一七年 十月, 经 深圳市建筑专 业高级专业技术资格第一 评审委员会评审通过, 具备 测绘 高级工程师 资格。特发此证</p>
<p>广东省专业技术资格 专用章</p> <p>粤高取证字第 1803001009100号</p>	<p>深圳市人力资源和社会保障局 发证单位:</p> <p>二〇一八年五月十二日</p>

注册测绘师资格证

<p>本证书由中华人民共和国人力资源和社会保障部、国家测绘地理信息局批准颁发。 它表明持证人通过国家统一组织的考试, 取得注册测绘师资格。</p> <p>This is to certify that the bearer of the Certificate has passed national examination organized by the Chinese government departments and has obtained qualifications for Registered Surveyor.</p>	
<p>中华人民共和国人力资源和社会保障部 approved & authorized by Ministry of Human Resources and Social Security The People's Republic of China</p>	<p>国家测绘地理信息局 approved & authorized by National Administration of Surveying, Mapping and Geoinformation</p> <p>编号: 0007778 No.:</p>



姓名: 马陶然
Full Name
性别: 男
Sex
出生年月: 1987年04月
Date of Birth
专业类别:
Professional Type
批准日期: 2015年09月20日
Approval Date

持证人签名:
Signature of the Bearer
马陶然

管理号: 2015072440722015449924000668
File No.:

签发单位盖章:
Issued by

签发日期: 2016年01月30日
Issued on



中华人民共和国注册测绘师 注册证

本证书是中华人民共和国注册测绘师的执业凭证, 准予持证人在执业范围和注册有效期内执业。

姓名: 马陶然
证书编号: 234402600(00)



证书流水号: 78033

有效期至: 2026-06-12

计算单位：元

社保费缴纳清单
357.68 103.9
证明专用章

北京市社会保险基金管理局
社会保险费缴纳清单
打印日期：2024年7月26日
证明专用章

1.12 张海文

	姓 名	张海文	性 别	男	出生年月	1988.04
	学历	硕士	专业技术任职资格		测绘高级工程师	
	毕业学校及专业	武汉大学 测绘工程	毕业时间		2011.06	
	现任职务	项目技术人员	从事相关工作年限		13	
	相关证书	注册测绘师				
身份证	<div><div><div>姓名 张海文</div><div>性别 男 民族 汉</div><div>出生 1988 年 4 月 10 日</div><div>住址 广东省深圳市福田区福中 路15号</div><div>公民身份号码 362502198804100235</div></div><div><div>中华人民共和国 居民 身 份 证</div><div>签发机关 深圳市公安局福田分局</div><div>有效期限 2021.05.12-2041.05.12</div></div></div>					
毕业证	<div><div>硕士研究生 毕 业 证 书</div><div><div>研究生 张海文 性别 男，一九八八年 四月十 日生，于二〇〇九年九月 至二〇一一年 六月在 测绘工程 专业 学习，学制 二 年，修完硕士研究生培养计划规定的全部课程，成绩合格，毕业 论文答辩通过，准予毕业。</div><div>培养单位：武汉大学 校 长：红李印晓</div><div>证书编号：104861201102003375 二〇一一年六 月三十 日</div></div><div>查询网址：http://www.chsi.com.cn</div></div>					

广东省职称证书

姓名：张海文
身份证号：362502198804100235



职称名称：高级工程师
专 业：测绘
级 别：副高
取得方式：职称评审
通过时间：2020年06月14日
评审组织：深圳市建筑专业高级专业技术资格第一评审委员会

证书编号：2003001042042
发证单位：深圳市人力资源和社会保障局
发证时间：2020年10月15日



查询网址：<http://www.gdhrss.gov.cn/gdweb/zyjsrc>

本证书由中华人民共和国人力资源和社会保障部、国家测绘地理信息局批准颁发。它表明持证人通过国家统一组织的考试，取得注册测绘师资格。

This is to certify that the bearer of the Certificate has passed national examination organized by the Chinese government departments and has obtained qualifications for Registered Surveyor.



Ministry of Human Resources and Social Security
The People's Republic of China



National Administration of Surveying, Mapping and Geoinformation

编号：
No. : 0007789



持证人签名：
Signature of the Bearer

张海文

管理号：2015072440722015449924000728
File No. :

姓名： 张海文
Full Name
性别： 男
Sex
出生年月： 1988年04月
Date of Birth
专业类别：
Professional Type
批准日期： 2015年09月20日
Approval Date

签发单位盖章：
Issued by

签发日期： 2015年09月30日
Issued on



注册
测绘师

中华人民共和国注册测绘师

注 册 证

本证书是中华人民共和国注册测绘师的执业凭证，准予持证人在执业范围和注册有效期内执业。

姓 名：张海文

证书编号：204401866(00)



证书流水号：81537

有效期至：2026-07-17

社保

深圳市社会保险历年参保缴费明细表（个人）

姓名：张海文
参保单位名称：深圳市勘察研究院有限公司

社保电脑号：629942894
单位编号：705065

身份证号：362502198804100235
计算单位：元

页码：1

缴费年	月	单位编号	养老保险			医疗保险			生育			工伤保险		失业保险			
			基数	单位交	个人交	险种	基数	单位交	个人交	险种	基数	单位交	基数	单位交	基数	单位交	个人交
2023	07	705065	9980.0	1497.0	798.4	1	9980	618.76	199.6	1	9980	49.9	9980	22.36	2360	16.52	7.08
2023	08	705065	9980.0	1497.0	798.4	1	9980	618.76	199.6	1	9980	49.9	9980	22.36	2360	16.52	7.08
2023	09	705065	9980.0	1497.0	798.4	1	9980	618.76	199.6	1	9980	49.9	9980	22.36	2360	16.52	7.08
2023	10	705065	9980.0	1497.0	798.4	1	9980	598.8	199.6	1	9980	49.9	9980	22.36	2360	16.52	7.08
2023	11	705065	9980.0	1497.0	798.4	1	9980	598.8	199.6	1	9980	49.9	9980	22.36	2360	16.52	7.08
2023	12	705065	10500.0	1575.0	840.0	1	10500	630.0	210.0	1	10500	52.5	10500	23.52	2360	16.52	7.08
2024	01	705065	10500.0	1575.0	840.0	1	10500	525.0	210.0	1	10500	52.5	10500	23.52	10500	84.0	21.0
2024	02	705065	10500.0	1575.0	840.0	1	10500	525.0	210.0	1	10500	52.5	10500	23.52	10500	84.0	21.0
2024	03	705065	10500.0	1575.0	840.0	1	10500	525.0	210.0	1	10500	52.5	10500	23.52	10500	84.0	21.0
2024	04	705065	10500.0	1680.0	840.0	1	10500	525.0	210.0	1	10500	52.5	10500	23.52	10500	84.0	21.0
2024	05	705065	10500.0	1680.0	840.0	1	10500	525.0	210.0	1	10500	52.5	10500	23.52	10500	84.0	21.0
2024	06	705065	10500.0	1680.0	840.0	1	10500	525.0	210.0	1	10500	52.5	10500	23.52	10500	84.0	21.0
2024	07	705065	10500.0	1680.0	840.0	1	10500	525.0	210.0	1	10500	52.5	10500	23.52	10500	84.0	21.0
合计			20505.0 10712.0			7358.88 2678.0			669.5			341.36 687.12		189.48			

备注：

1. 本证明可作为参保人在本单位参加社会保险的证明。向相关部门提供，查验部门可通过登录
网址：<https://sipub.sz.gov.cn/vp/>，输入下列验证码（ 33915b5c10a23996 ）核查，验证码有效期三个月。

2. 生育保险中的险种“1”为生育保险，“2”为生育医疗。

3. 医疗险种中的险种“1”为基本医疗保险一档，“2”为基本医疗保险二档，“4”为基本医疗保险三档，“5”为少儿/大学生医保（医疗保险二档），“6”为统筹医疗保险。

4. 上述“缴费明细”表中带“*”标识为补缴，空行为断缴。

5. 带“@”标识为参保单位申请缓缴社会保险费时段。

6. 带“&”标识为参保单位申请缓缴社会保险费单位缴费部分的时段。

7. 居民养老保险、少儿/学生医疗保险缴费情况不在本清单中展示。

8. 如2020年2月至6月的单位缴费部分金额为“0”或者缴费金额减半的，属于按规定减免后实收金额。

9. 单位编号对应的单位名称：
单位编号
705065

单位名称
深圳市勘察研究院有限公司



1.13 王磊

姓 名		王磊		性 别	男	出生年月	1984.09
学 历		硕士		专业技术任职资格		测绘高级工程师	
毕业学校及专业		武汉大学 大地测量学与测量工程		毕业时间		2009.06	
现任职务		项目技术人员		从事相关工作年限		15	
相关证书		注册测绘师					
身 份 证							
毕 业 证							

职称证

照
片



粤高职称证字第 1703001005054号

王磊 于二〇一六 年
十二月，经 深圳市建筑专
业高级专业技术资格第一

评审委员会评审通过，
测绘
具备 高级工程师
资格。特发此证

深圳市人力资源和社会保障局
发证单位：
二〇一七年四月二十五日



本证书由中华人民共和国人力资源和社会保障部、国家测绘局批准颁发。它表明持证人通过国家统一组织的考试，取得注册测绘师资格。

This is to certify that the bearer of the Certificate has passed national examination organized by the Chinese government departments and has obtained qualifications for Registered Surveyor.



Ministry of Human Resources and Social Security
The People's Republic of China



State Bureau of Surveying and Mapping

编号: 0004529
No.:



持证人签名:
Signature of the Bearer

王嘉

管理号: 12724430199083223
File No.:

姓名: 王嘉
Full Name
性别: 男
Sex
出生年月: 1984年09月
Date of Birth
专业类别:
Professional Type
批准日期: 2012年09月23日
Approval Date

签发单位盖章: [Red Seal]
Issued by
签发日期: 2013 年 01 月 30 日
Issued on

注册测绘师注册证

中华人民共和国注册测绘师

注册证

本证书是中华人民共和国注册测绘师的执业凭证，准予持证人在执业范围和注册有效期内执业。

姓名：王磊

证书编号：154400134(00)



证书流水号：33120

有效期至：2024-07-31

社保

深圳市社会保险历年参保缴费明细表（个人）

姓名：王磊

社保电脑号：621464065

身份证号：342222198409186433

页码：1

参保单位名称：深圳市勘察研究院有限公司

单位编号：705065

计算单位：元

缴费年	月	单位编号	养老保险			医疗保险			生育保险			工伤保险		失业保险		
			基数	单位交	个人交	险种	基数	单位交	个人交	险种	基数	单位交	基数	单位交	基数	单位交
2023	07	705065	10760.0	1614.0	860.8	1	10760	667.12	215.2	1	10760	53.8	10760	24.1	2360	16.52
2023	08	705065	10760.0	1614.0	860.8	1	10760	667.12	215.2	1	10760	53.8	10760	24.1	2360	16.52
2023	09	705065	10760.0	1614.0	860.8	1	10760	667.12	215.2	1	10760	53.8	10760	24.1	2360	16.52
2023	10	705065	10760.0	1614.0	860.8	1	10760	645.6	215.2	1	10760	53.8	10760	24.1	2360	16.52
2023	11	705065	10760.0	1614.0	860.8	1	10760	645.6	215.2	1	10760	53.8	10760	24.1	2360	16.52
2023	12	705065	10760.0	1614.0	860.8	1	10760	645.6	215.2	1	10760	53.8	10760	24.1	2360	16.52
2024	01	705065	10760.0	1614.0	860.8	1	10760	538.0	215.2	1	10760	53.8	10760	24.1	2360	16.52
2024	02	705065	10760.0	1614.0	860.8	1	10760	538.0	215.2	1	10760	53.8	10760	24.1	2360	16.52
2024	03	705065	10760.0	1614.0	860.8	1	10760	538.0	215.2	1	10760	53.8	10760	24.1	2360	16.52
2024	04	705065	10760.0	1721.6	860.8	1	10760	538.0	215.2	1	10760	53.8	10760	24.1	2360	16.52
2024	05	705065	10760.0	1721.6	860.8	1	10760	538.0	215.2	1	10760	53.8	10760	24.1	2360	16.52
2024	06	705065	10760.0	1721.6	860.8	1	10760	538.0	215.2	1	10760	53.8	10760	24.1	2360	16.52
2024	07	705065	10760.0	1721.6	860.8	1	10760	538.0	215.2	1	10760	53.8	10760	24.1	2360	16.52
合计			21412.4	11190.4			7704.16	2797.6			699.4					

备注：

1. 本证明可作为参保人在本单位参加社会保险的证明。向相关部门提供，查验部门可通过登录
网址：<https://sipub.sz.gov.cn/vp/>，输入下列验证码（ 33915b5c10a26919 ）核查，验证码有效期三个月。
2. 生育保险中的险种“1”为生育保险，“2”为生育医疗。
3. 医疗险种中的险种“1”为基本医疗保险一档，“2”为基本医疗保险二档，“4”为基本医疗保险三档，“5”为少儿/大学生医保（医疗保险二档），
“6”为统筹医疗保险。
4. 上述“缴费明细”表中带“*”标识为补缴，空行为断缴。
5. 带“@” 标识为参保单位申请缓缴社会保险费时段。
6. 带“a”标识为参保单位申请缓缴社会保险费单位缴费部分的时段。
7. 居民养老保险、少儿/学生医疗保险缴费情况不在本清单中展示。
8. 如2020年2月至6月的单位缴费部分金额为“0”或者缴费金额减半的，属于按规定减免后实收金额。
9. 单位编号对应的单位名称：
单位编号
705065
单位名称
深圳市勘察研究院有限公司



1.14 叶亚林

姓 名		叶亚林		性 别	男	出生年月	1980.04
学 历		硕士		专业技术任职资格		测绘高级工程师	
毕业学校及专业		武汉大学 测绘工程		毕业时间		2006.06	
现任职务		项目技术人员		从事相关工作年限		18	
相关证书		注册测绘师					

身份证

姓名 叶亚林

性别 男 民族 汉

出生 1980 年 4 月 18 日

住址 广东省深圳市福田区福中
路15号勘察研究院

公民身份号码 420302198004180939

中华人民共和国居民身份证

签发机关 深圳市公安局福田分局

有效期限 2006.07.10-2026.07.10

毕业证

硕士研究生
毕 业 证 书

研究生叶亚林 性别男，一九八〇年四 月十八 日生，于二〇〇四年九月
至二〇〇六年六 月在 地图制图学与地理信息工程 专业
学习，学制 二 年，修完硕士研究生培养计划规定的全部课程，成绩合格，毕业
论文答辩通过，准予毕业。

培养单位：

南刘印

校 长：

证书编号：104861200602000348

二〇〇六年六 月三十 日

查询网址：http://www.chsi.com.cn

职称证书



	姓名: 叶亚林 Full Name
	性别: 男 Sex
	出生年月: 1980年04月 Date of Birth
	专业类别: Professional Type
	批准日期: 2011年04月17日 Approval Date
持证人签名: Signature of the Bearer 	签发单位盖章: Issued by 
管理号: 11724430199423312 File No.:	签发日期: 2011年 08月 16日 Issued on

<p>本证书由中华人民共和国人力资源和社会保障部、国家测绘局批准颁发。它表明持证人通过国家统一组织的考试, 取得注册测绘师资格。</p> <p>This is to certify that the bearer of the Certificate has passed national examination organized by the Chinese government departments and has obtained qualifications for Registered Surveyor.</p>  <p>Ministry of Human Resources and Social Security The People's Republic of China</p>	 <p>approved & authorized by State Bureau of Surveying and Mapping</p> <p>编号: 0002629 No.:</p>
--	--

注册测绘师

中华人民共和国注册测绘师

注册证

本证书是中华人民共和国注册测绘师的执业凭证，准予持证人在执业范围和注册有效期内执业。

姓名：叶亚林

证书编号：214402119(00)



证书流水号：34575

有效期至：2024-10-02

社保证明

深圳市社会保险历年参保缴费明细表（个人）

姓名：叶亚林

社保电脑号：609067817

身份证号码：420302198004180899

页码：1

参保单位名称：深圳市勘察研究院有限公司

单位编号：705065

计算单位：元

缴费年	月	单位编号	养老保险			医疗保险			生育			工伤保险		失业保险			
			基数	单位交	个人交	险种	基数	单位交	个人交	险种	基数	单位交	基数	单位交	基数	单位交	个人交
2023	07	705065	10950.0	1642.5	876.0	1	10950	678.9	219.0	1	10950	54.75	10950	24.53	2360	16.52	7.08
2023	08	705065	10950.0	1642.5	876.0	1	10950	678.9	219.0	1	10950	54.75	10950	24.53	2360	16.52	7.08
2023	09	705065	10950.0	1642.5	876.0	1	10950	678.9	219.0	1	10950	54.75	10950	24.53	2360	16.52	7.08
2023	10	705065	10950.0	1642.5	876.0	1	10950	657.0	219.0	1	10950	54.75	10950	24.53	2360	16.52	7.08
2023	11	705065	10950.0	1642.5	876.0	1	10950	657.0	219.0	1	10950	54.75	10950	24.53	2360	16.52	7.08
2023	12	705065	10950.0	1642.5	876.0	1	10950	657.0	219.0	1	10950	54.75	10950	24.53	2360	16.52	7.08
2024	01	705065	10950.0	1642.5	876.0	1	10950	547.5	219.0	1	10950	54.75	10950	24.53	2360	87.6	21.9
2024	02	705065	10950.0	1642.5	876.0	1	10950	547.5	219.0	1	10950	54.75	10950	24.53	2360	87.6	21.9
2024	03	705065	10950.0	1642.5	876.0	1	10950	547.5	219.0	1	10950	54.75	10950	24.53	2360	87.6	21.9
2024	04	705065	10950.0	1752.0	876.0	1	10950	547.5	219.0	1	10950	54.75	10950	30.66	10950	87.6	21.9
2024	05	705065	10950.0	1752.0	876.0	1	10950	547.5	219.0	1	10950	54.75	10950	30.66	10950	87.6	21.9
2024	06	705065	10950.0	1752.0	876.0	1	10950	547.5	219.0	1	10950	54.75	10950	30.66	10950	87.6	21.9
2024	07	705065	11750.0	1880.0	940.0	1	11750	587.5	235.0	1	11750	58.75	11750	30.66	11750	94.0	23.5
合计			21918.5	11452.0			7880.2	2863.0			715.75			114.72		197.38	

备注：

1. 本证明可作为参保人在本单位参加社会保险的证明。向相关部门提供，查验部门可通过登录
网址：<https://sipub.sz.gov.cn/vp/>，输入下列验证码（ 33915b5c10a189e0 ）核查，验证码有效期三个月。

2. 生育保险中的险种“1”为生育保险，“2”为生育医疗。

3. 医疗险种中的险种“1”为基本医疗保险一档，“2”为基本医疗保险二档，“4”为基本医疗保险三档，“5”为少儿/大学生医保（医疗保险二档），“6”为统筹医疗保险。

4. 上述“缴费明细”表中带“*”标识为补缴，空行为断缴。

5. 带“@”标识为参保单位申请缓缴社会保险费时段。

6. 带“&”标识为参保单位申请缓缴社会保险费单位缴费部分的时段。

7. 居民养老保险、少儿/学生医疗保险缴费情况不在本清单中展示。

8. 如2020年2月至6月的单位缴费部分金额为“0”或者缴费金额减半的，属于按规定减免后实收金额。

9. 单位编号对应的单位名称：
单位编号
705065

单位名称
深圳市勘察研究院有限公司

深圳市社会保险基金管理局

社保费缴纳清单

证明专用章

打印日期：2024年7月26日

1.15 何文亮

姓 名	何文亮	性 别	男	出生年月	1985.10
学历	本科	专业技术任职资格	测绘工程师		
毕业学校及专业	昆明学院 机械设计制造及其自动化	毕业时间	2009.07		
现任职务	项目技术人员	从事相关工作年限	15		
相关证书	注册测绘师				

身份证

姓名 何文亮

性别 男 民族 汉

出生 1985 年 10 月 25 日

住址 陕西省西乡县茶镇镇老渔坝村一组

公民身份号码 612324198510256014



中华人民共和国居民身份证

签发机关 西乡县公安局

有效期限 2016.02.25-2036.02.25

毕业证

普通高等学校

毕 业 证 书



云南省教育厅监制

学生 何文亮 性别 男 ，

一九八五 年十 月二十五日生，于二〇〇五年

九 月至二〇〇九 年 七 月在本校

机械设计制造及其自动化 专业

四 年制 本 科学习，修完教学计划

规定的全部课程，成绩合格，准予毕业。

校(院)长： 

校 名：昆明学院

二〇〇九 年七 月一 日

证书编号：113931200905000365

查询网址：<http://www.chsi.com.cn>； gjc.ynjy.cn

职称证

照片



何文亮 于 二〇一七年
十月，经 深圳市建筑专
业中级专业技术资格第一

评审委员会评审通过，
测绘
具备 工程师
资格。特发此证



注册测绘师

中华人民共和国注册测绘师
注册证

本证书是中华人民共和国注册测绘师的执业凭证，准予持证人在执业范围和注册有效期内执业。

姓 名：何文亮
证书编号：174400892(00)



证书流水号：81540 有效期至：2026-06-08

	姓名: 何文亮 Full Name _____
	性别: 男 Sex _____
	出生年月: 1985年10月 Date of Birth _____
	专业类别: _____ Professional Type _____
	批准日期: 2016年09月25日 Approval Date _____
持证人签名: Signature of the Bearer 何文亮	签发单位盖章: Issued by 
管理号: 2016072440722016449906000715 File No.	签发日期: 2017年01月13日 Issued on

<p>本证书由中华人民共和国人力资源和社会保障部、国家测绘地理信息局批准颁发。它表明持证人通过国家统一组织的考试，取得注册测绘师资格。</p> <p>This is to certify that the bearer of the Certificate has passed national examination organized by the Chinese government departments and has obtained qualifications for Registered Surveyor.</p>  <p>Ministry of Human Resources and Social Security The People's Republic of China</p>	 <p>approved & authorized by National Administration of Surveying, Mapping and Geoinformation</p> <p>编号: CH 00010720 No.</p>
---	--

社保证明

页码: 1

计算单位：元

社保费缴纳清单
证明专用章

单位名称
深圳市勘察研究院有限公司



1.16 蓝辉

姓 名		蓝辉		性 别	男	出生年月	1986.02
学 历		本科		专业技术任职资格		测绘工程师	
毕业学校及专业		中南大学 测绘工程		毕业时间		2011.06	
现任职务		项目技术人员		从事相关工作年限		13	
相关证书		注册测绘师					
身 份 证							
毕 业 证							

职称证

照
片



粤中职证字第 1803003009972号

蓝辉 于 二〇一七年
十月，经 深圳市建筑专
业中级专业技术资格第一

评审委员会评审通过，
具备 测绘
工程师
资格。特发此证



二〇一八年五月七日



姓名: 蓝辉
 Full Name _____
 性别: 男
 Sex _____
 出生年月: 1986年02月
 Date of Birth _____
 专业类别: _____
 Professional Type _____
 批准日期: 2016年09月25日
 Approval Date _____
 签发单位盖章: 
 Issued by _____
 签发日期: 2017年09月13日
 Issued on _____
 持证人签名: _____
 Signature of the Bearer _____
 管理号: 2016072440722016449906000752
 File No. _____

本证书由中华人民共和国人力资源和社会保障部、国家测绘地理信息局批准颁发。
 它表明持证人通过国家统一组织的考试，取得注册测绘师资格。
 This is to certify that the bearer of the Certificate has passed national examination organized by the Chinese government departments and has obtained qualifications for Registered Surveyor.



approved & authorized
 by
 Ministry of Human Resources and Social Security
 The People's Republic of China



approved & authorized
 by
 National Administration of Surveying,
 Mapping and Geoinformation

编号: CH 00010725
 No. _____

注册
测绘师

中华人民共和国注册测绘师

注册证

本证书是中华人民共和国注册测绘师的执业凭证，准予持证人在执业范围和注册有效期内执业。

姓名：蓝辉

证书编号：174400915(00)



证书流水号：81538

有效期至：2026-07-07

社保

深圳市社会保险历年参保缴费明细表（个人）

姓名：蓝辉
参保单位名称：深圳市勘察研究院有限公司

社保电脑号：629942896
单位编号：705065

身份证号：452127198602231277
计算单位：元

页码：1

缴费年	月	单位编号	养老保险			医疗保险			生育			工伤保险		失业保险			
			基数	单位交	个人交	险种	基数	单位交	个人交	险种	基数	单位交	基数	单位交	基数	单位交	个人交
2023	07	705065	7400.0	1110.0	592.0	1	7778	482.24	155.56	1	7400	37.0	7400	16.58	2360	16.52	7.08
2023	08	705065	7400.0	1110.0	592.0	1	7778	482.24	155.56	1	7400	37.0	7400	16.58	2360	16.52	7.08
2023	09	705065	7400.0	1110.0	592.0	1	7778	482.24	155.56	1	7400	37.0	7400	16.58	2360	16.52	7.08
2023	10	705065	7400.0	1110.0	592.0	1	7400	444.0	148.0	1	7400	37.0	7400	16.58	2360	16.52	7.08
2023	11	705065	7400.0	1110.0	592.0	1	7400	444.0	148.0	1	7400	37.0	7400	16.58	2360	16.52	7.08
2023	12	705065	7400.0	1110.0	592.0	1	7400	444.0	148.0	1	7400	37.0	7400	16.58	2360	16.52	7.08
2024	01	705065	7400.0	1110.0	592.0	1	7400	370.0	148.0	1	7400	37.0	7400	16.58	2360	59.2	14.8
2024	02	705065	7400.0	1110.0	592.0	1	7400	370.0	148.0	1	7400	37.0	7400	16.58	2360	59.2	14.8
2024	03	705065	7400.0	1110.0	592.0	1	7400	370.0	148.0	1	7400	37.0	7400	16.58	2360	59.2	14.8
2024	04	705065	7400.0	1184.0	592.0	1	7400	370.0	148.0	1	7400	37.0	7400	20.72	7400	59.2	14.8
2024	05	705065	7400.0	1184.0	592.0	1	7400	370.0	148.0	1	7400	37.0	7400	20.72	7400	59.2	14.8
2024	06	705065	7400.0	1184.0	592.0	1	7400	370.0	148.0	1	7400	37.0	7400	20.72	7400	59.2	14.8
2024	07	705065	7400.0	1184.0	592.0	1	7400	370.0	148.0	1	7400	37.0	7400	20.72	7400	59.2	14.8
合计			14726.0	7696.0			5368.72	1946.68			481.0			245.12	113.52		146.08

备注：

1. 本证明可作为参保人在本单位参加社会保险的证明。向相关部门提供，查验部门可通过登录网址：<https://sipub.sz.gov.cn/vp/>，输入下列验证码（ 33915b5c109fa9f0 ）核查，验证码有效期三个月。
2. 生育保险中的险种“1”为生育保险，“2”为生育医疗。
3. 医疗险种中的险种“1”为基本医疗保险一档，“2”为基本医疗保险二档，“4”为基本医疗保险三档，“5”为少儿/大学生医保（医疗保险二档），“6”为统筹医疗保险。
4. 上述“缴费明细”表中带“*”标识为补缴，空行为断缴。
5. 带“@”标识为参保单位申请缓缴社会保险费时段。
6. 带“&”标识为参保单位申请缓缴社会保险费单位缴费部分的时段。
7. 居民养老保险、少儿/学生医疗保险缴费情况不在本清单中展示。
8. 如2020年2月至6月的单位缴费部分金额为“0”或者缴费金额减半的，属于按规定减免后实收金额。
9. 单位编号对应的单位名称：

单位编号705065

单位名称深圳市勘察研究院有限公司



1.17 郑汝育

姓 名	郑汝育	性 别	男	出生年月	1986.03
学历	硕士	专业技术任职资格		测绘工程师	
毕业学校及专业	中国矿业大学 大地测量与测量工程	毕业时间		2012.06	
现任职务	项目技术人员	从事相关工作年限		12	
相关证书	注册测绘师				

身份证

姓名 郑汝育

性别 男 民族 汉

出生 1986 年 3 月 20 日

住址 广东省深圳市福田区福中路15号

公民身份号码 350622198603203016

中华人民共和国

居民 身 份 证

签发机关 深圳市公安局福田分局

有效期限 2012.07.02-2032.07.02

毕业证

硕 士 研 究 生

毕 业 证 书

研究生 郑汝育 性别 男，一九八六年 三 月
二十 日生，于二〇〇九年 九 月至二〇一二年 六 月在我校
大地测量学与测量工程 专业学习，学制 三年，修完 硕士
研究生培养计划规定的全部课程，成绩合格，毕业论文答辩通过，准予毕业。

校 名：中国矿业大学 校 长：葛世荣

编号：102901201202001275 二〇一二年 六 月 十四 日

中华人民共和国教育部学历证书查询网址：http://www.chsi.com.cn

职称证



粤中职称字第1500102249289号

郑汝育 二〇一五 年
七 月，经

深圳市人力资源和社会保障局

考核认定，
具备 测绘
工程师

资格。特发此证



 <p>持证人签名: Signature of the Bearer</p> <p>管理号: 2014072440722014449920000529 File No.:</p>	<p>姓名: 郑汝育 Full Name</p> <p>性别: 男 Sex</p> <p>出生年月: 1986年03月 Date of Birth</p> <p>专业类别: _____ Professional Type</p> <p>批准日期: 2014年09月14日 Approval Date</p> <p>签发单位盖章: Issued by</p> <p>签发日期: _____ Issued on</p>
--	---

山东省人力资源和社会保障厅
专业技术人员资格考试
证书专用章(1)

<p>本证书由中华人民共和国人力资源和社会保障部、国家测绘地理信息局批准颁发。它表明持证人通过国家统一组织的考试，取得注册测绘师资格。</p> <p>This is to certify that the bearer of the Certificate has passed national examination organized by the Chinese government departments and has obtained qualifications for Registered Surveyor.</p> <p>approved & authorized by Ministry of Human Resources and Social Security The People's Republic of China</p>	<p>approved & authorized by National Administration of Surveying, Mapping and Geoinformation</p> <p>编号: 0007449 No.:</p>
--	--

国家测绘地理信息局

注册
测绘师

中华人民共和国注册测绘师

注册 证

本证书是中华人民共和国注册测绘师的执业凭证，准予持证人在执业范围和注册有效期内执业。

姓 名：郑汝育

证书编号：214402140(00)



证书流水号：34762

有效期至：2024-10-02

社保

深圳市社会保险历年参保缴费明细表（个人）

姓名：郑汝育

社保电脑号：632941103

身份证号码：350622196603203016

页码：1

参保单位名称：深圳市勘察研究院有限公司

单位编号：705065

计算单位：元

缴费年	月	单位编号	养老保险			医疗保险			生育			工伤保险		失业保险			
			基数	单位交	个人交	险种	基数	单位交	个人交	险种	基数	单位交	基数	单位交	基数	单位交	个人交
2023	07	705065	10800.0	1620.0	864.0	1	10800	669.6	216.0	1	10800	54.0	10800	24.19	2360	16.52	7.08
2023	08	705065	10800.0	1620.0	864.0	1	10800	669.6	216.0	1	10800	54.0	10800	24.19	2360	16.52	7.08
2023	09	705065	10800.0	1620.0	864.0	1	10800	669.6	216.0	1	10800	54.0	10800	24.19	2360	16.52	7.08
2023	10	705065	10800.0	1620.0	864.0	1	10800	648.0	216.0	1	10800	54.0	10800	24.19	2360	16.52	7.08
2023	11	705065	10800.0	1620.0	864.0	1	10800	648.0	216.0	1	10800	54.0	10800	24.19	2360	16.52	7.08
2023	12	705065	10800.0	1620.0	864.0	1	10800	648.0	216.0	1	10800	54.0	10800	24.19	2360	16.52	7.08
2024	01	705065	10800.0	1620.0	864.0	1	10800	540.0	216.0	1	10800	54.0	10800	24.19	2360	16.4	21.6
2024	02	705065	10800.0	1620.0	864.0	1	10800	540.0	216.0	1	10800	54.0	10800	24.19	2360	16.4	21.6
2024	03	705065	10800.0	1620.0	864.0	1	10800	540.0	216.0	1	10800	54.0	10800	24.19	2360	16.4	21.6
2024	04	705065	10500.0	1680.0	840.0	1	10500	525.0	210.0	1	10500	52.5	10500	24.19	2360	16.4	21.0
2024	05	705065	10500.0	1680.0	840.0	1	10500	525.0	210.0	1	10500	52.5	10500	24.19	2360	16.4	21.0
2024	06	705065	10500.0	1680.0	840.0	1	10500	525.0	210.0	1	10500	52.5	10500	24.19	2360	16.4	21.0
2024	07	705065	10500.0	1680.0	840.0	1	10500	525.0	210.0	1	10500	52.5	10500	24.19	2360	16.4	21.0
合计			21300.0	11136.0			7672.8	2784.0			696.0			353.36	304.32		191.28

备注：

1. 本证明可作为参保人在本单位参加社会保险的证明。向相关部门提供，查验部门可通过登录网址：<https://sipub.sz.gov.cn/vp/>，输入下列验证码（ 33915b5c10a26140 ）核查，验证码有效期三个月。
2. 生育保险中的险种“1”为生育保险，“2”为生育医疗。
3. 医疗保险中的险种“1”为基本医疗保险一档，“2”为基本医疗保险二档，“4”为基本医疗保险三档，“5”为少儿/大学生医保（医疗保险二档），“6”为统筹医疗保险。
4. 上述“缴费明细”表中带“*”标识为补缴，空行为断缴。
5. 带“@”标识为参保单位申请缓缴社会保险费时段。
6. 带“&”标识为参保单位申请缓缴社会保险费单位缴费部分的时段。
7. 居民养老保险、少儿/学生医疗保险缴费情况不在本清单中展示。
8. 如2020年2月至6月的单位缴费部分金额为“0”或者缴费金额减半的，属于按规定减免后实收金额。
9. 单位编号对应的单位名称：

单位编号705065

单位名称深圳市勘察研究院有限公司



1.18 姚冬

姓 名	姚冬	性 别	男	出生年月	1989.12
学 历	硕士	专业技术任职资格		测绘工程师	
毕业学校及专业	东华理工大学 大地测量与测量工程	毕业时间		2014.06	
现任职务	项目技术人员	从事相关工作年限		10	
相关证书	注册测绘师				

身
份
证

姓 名 姚 冬

性 别 男 民 族 汉

出 生 1989 年 12 月 10 日

住 址 广东省深圳市福田区福中
路15号

公民身份号码 360281198912104070



中 华 人 民 共 和 国

居 民 身 份 证

签发机关 深圳市公安局福田分局

有效期限 2014.07.09-2024.07.09

毕
业
证

硕 士 研 究 生

毕 业 证 书



研究生 姚冬 性别 男，一九八九年 十二月 十 日生，于
二〇一一年 九 月至二〇一四年 六 月在 大地测量学与测量工程
专业学习，学制 叁 年，修完硕士研究生培养计划规定的全部课程，成绩合格，
毕业论文答辩通过，准予毕业。

培养单位：

校(院、所)长：徐汉进

证书编号：104051201402000087

二〇一四年 六 月 三十日

中华人民共和国教育部学历证书查询网址：http://www.chsi.com.cn

职称证

照片



广东省专业技术资格
专用章

粤中取证字第 17030030069#6

姚冬 于二〇一七 年
八 月, 经
深圳市人力资源和社会保障局
考核认定,
具备 测绘
工程师
资格。特发此证

深圳市人力资源和社会保障局
发证机关: 专业技术资格评审委员会
二〇一七 年 九 月 二十 日

注册测绘师资格证

注册测绘师
Registered Surveyor

本证书由中华人民共和国人力资源
和社会保障部、自然资源部批准颁发,
表明持证人通过国家统一组织的考试,
取得注册测绘师资格。

中华人民共和国人力资源和社会保障部

中华人民共和国自然资源部

姓名: 姚冬

证件号码: 360281198912104070

性 别: 男

出生年月: 1989 年12 月

批准日期: 2018 年 09 月 09 日

管 理 号: 201809072440000086





社保

深圳市社会保险历年参保缴费明细表（个人）

姓名：姚冬
参保单位名称：深圳市勘察研究院有限公司

社保电脑号：639094692
单位编号：705065

身份证号码：360281198912104070
计算单位：元

页码：1

缴费年	月	单位编号	养老保险			医疗保险			生育			工伤保险		失业保险			
			基数	单位交	个人交	险种	基数	单位交	个人交	险种	基数	单位交	基数	单位交	基数	单位交	个人交
2023	07	705065	11339.0	1700.85	907.12	1	11339	703.02	226.78	1	11339	56.7	11339	25.4	2360	16.52	7.08
2023	08	705065	11339.0	1700.85	907.12	1	11339	703.02	226.78	1	11339	56.7	11339	25.4	2360	16.52	7.08
2023	09	705065	11339.0	1700.85	907.12	1	11339	703.02	226.78	1	11339	56.7	11339	25.4	2360	16.52	7.08
2023	10	705065	11339.0	1700.85	907.12	1	11339	680.34	226.78	1	11339	56.7	11339	25.4	2360	16.52	7.08
2023	11	705065	11339.0	1700.85	907.12	1	11339	680.34	226.78	1	11339	56.7	11339	25.4	2360	16.52	7.08
2023	12	705065	11339.0	1700.85	907.12	1	11339	680.34	226.78	1	11339	56.7	11339	25.4	2360	16.52	7.08
2024	01	705065	11339.0	1700.85	907.12	1	11339	566.95	226.78	1	11339	56.7	11339	25.4	2360	16.52	7.08
2024	02	705065	11339.0	1700.85	907.12	1	11339	566.95	226.78	1	11339	56.7	11339	25.4	2360	16.52	7.08
2024	03	705065	11339.0	1700.85	907.12	1	11339	566.95	226.78	1	11339	56.7	11339	25.4	2360	16.52	7.08
2024	04	705065	11339.0	1814.24	907.12	1	11339	566.95	226.78	1	11339	56.7	11339	25.4	2360	16.52	7.08
2024	05	705065	11339.0	1814.24	907.12	1	11339	566.95	226.78	1	11339	56.7	11339	25.4	2360	16.52	7.08
2024	06	705065	11339.0	1814.24	907.12	1	11339	566.95	226.78	1	11339	56.7	11339	25.4	2360	16.52	7.08
2024	07	705065	11339.0	1814.24	907.12	1	11339	566.95	226.78	1	11339	56.7	11339	25.4	2360	16.52	7.08
合计			22564.61	11792.56			8118.73	2948.14			737.1						

- 备注：
1. 本证明可作为参保人在本单位参加社会保险的证明。向相关部门提供，查验部门可通过登录网址：<https://sipub.sz.gov.cn/vp/>，输入下列验证码（ 33915b5c10a2551z ）核查，验证码有效期三个月。
 2. 生育保险中的险种“1”为生育保险，“2”为生育医疗。
 3. 医疗险种中的险种“1”为基本医疗保险一档，“2”为基本医疗保险二档，“4”为基本医疗保险三档，“5”为少儿/大学生医保（医疗保险二档），“6”为统筹医疗保险。
 4. 上述“缴费明细”表中带“*”标识为补缴，空行为断缴。
 5. 带“@”标识为参保单位申请缓缴社会保险费时段。
 6. 带“&”标识为参保单位申请缓缴社会保险费单位缴费部分的时段。
 7. 居民养老保险、少儿/学生医疗保险缴费情况不在本清单中展示。
 8. 如2020年2月至6月的单位缴费部分金额为“0”或者缴费金额减半的，属于按规定减免后实收金额。
 9. 单位编号对应的单位名称：

单位编号
705065

单位名称
深圳市勘察研究院有限公司



1.19 王康成

姓 名	王康成	性 别	男	出生年月	1993..09
学 历	本科	专业技术任职资格		测绘工程师	
毕业学校及专业	苏州科技学院 测绘工程	毕业时间		2015.06	
现任职务	项目技术人员	从事相关工作年限		9	
相关证书	注册测绘师				

身份证

姓 名 王康成

性 别 男 民 族 汉

出 生 1993 年 9 月 8 日

住 址 广东省深圳市福田区福中
路15号

公民身份号码 362322199309080037



中华人民共和国
居民 身 份 证

签发机关 深圳市公安局福田分局

有效期限 2021.05.12-2041.05.12

毕业证

普通高等学校

毕 业 证 书

学生 王康成 性别 男，一九九三年 九 月 八 日生，于二〇一一年 九 月至二〇一五年 六 月在本校 测绘工程
专业 四 年制 本 科学习，修完教学计划规定的全部课程，成绩合格，准予毕业。

校 名 苏州科技学院

证书编号: 103321201505020264



校（院）长: 江涌

二〇一五年 六 月 二十四 日

中华人民共和国教育部学历证书查询网址: <http://www.chsi.com.cn>

广东省职称证书

姓名：王康成
身份证号：362322199309080037



职称名称：工程师
专业：测绘
级别：中级
取得方式：职称评审
通过时间：2022年05月15日
评审组织：深圳市国土空间规划专业高级职称评审委员会

证书编号：2203003074968
发证单位：深圳市人力资源和社会保障局
发证时间：2022年07月01日



查询网址：<http://www.gdhrss.gov.cn/gdweb/zyjsrc>

注册
测绘师

中华人民共和国注册测绘师

注册证

本证书是中华人民共和国注册测绘师的执业凭证，准予持证人在执业范围和注册有效期内执业。

姓名：王康成

证书编号：214402010(00)



证书流水号：31544

有效期至：2024-08-23

社保

深圳市社会保险历年参保缴费明细表（个人）

姓名：王康成
参保单位名称：深圳市勘察研究院有限公司

社保电脑号：644127065
单位编号：705065

身份证号码：362322199309080037
页码：1
计算单位：元

缴费年	月	单位编号	养老保险			医疗保险			生育			工伤保险		失业保险		
			基数	单位交	个人交	险种	基数	单位交	个人交	险种	基数	单位交	基数	单位交	基数	单位交
2023	07	705065	3600.0	540.0	288.0	1	7778	482.24	155.56	1	3600	18.0	3600	8.06	2360	16.52
2023	08	705065	3600.0	540.0	288.0	1	7778	482.24	155.56	1	3600	18.0	3600	8.06	2360	16.52
2023	09	705065	3600.0	540.0	288.0	1	7778	482.24	155.56	1	3600	18.0	3600	8.06	2360	16.52
2023	10	705065	3600.0	540.0	288.0	1	6123	367.38	122.46	1	6123	30.62	3600	8.06	2360	16.52
2023	11	705065	3600.0	540.0	288.0	1	6123	367.38	122.46	1	6123	30.62	3600	8.06	2360	16.52
2023	12	705065	9428.0	1414.2	754.24	1	9428	566.68	188.56	1	9428	47.14	9428	21.12	2360	16.52
2024	01	705065	9428.0	1414.2	754.24	1	9428	471.4	188.56	1	9428	47.14	9428	21.12	2360	16.52
2024	02	705065	9428.0	1414.2	754.24	1	9428	471.4	188.56	1	9428	47.14	9428	21.12	2360	16.52
2024	03	705065	9428.0	1414.2	754.24	1	9428	471.4	188.56	1	9428	47.14	9428	21.12	2360	16.52
2024	04	705065	9428.0	1508.48	754.24	1	9428	471.4	188.56	1	9428	47.14	9428	21.12	2360	16.52
2024	05	705065	9428.0	1508.48	754.24	1	9428	471.4	188.56	1	9428	47.14	9428	21.12	2360	16.52
2024	06	705065	9428.0	1508.48	754.24	1	9428	471.4	188.56	1	9428	47.14	9428	21.12	2360	16.52
2024	07	705065	9428.0	1508.48	754.24	1	9428	471.4	188.56	1	9428	47.14	9428	21.12	2360	16.52
合计			14390.72	7473.92			6046.96	2220.08			492.36			327.06	174.5	

备注：

1. 本证明可作为参保人在本单位参加社会保险的证明。向相关部门提供，查验部门可通过登录
网址：<https://sipub.sz.gov.cn/vp/>，输入下列验证码（ 33915b5c10a568f0 ）核查，验证码有效期三个月。

2. 生育保险中的险种“1”为生育保险，“2”为生育医疗。

3. 医疗险种中的险种“1”为基本医疗保险一档，“2”为基本医疗保险二档，“4”为基本医疗保险三档，“5”为少儿/大学生医保（医疗保险二档），“6”为统筹医疗保险。

4. 上述“缴费明细”表中带“*”标识为补缴，空行为断缴。

5. 带“@”标识为参保单位申请缓缴社会保险费时段。

6. 带“&”标识为参保单位申请缓缴社会保险费单位缴费部分的时段。

7. 居民养老保险、少儿/学生医疗保险缴费情况不在本清单中展示。

8. 如2020年2月至6月的单位缴费部分金额为“0”或者缴费金额减半的，属于按规定减免后实收金额。

9. 单位编号对应的单位名称：
单位编号
705065
单位名称
深圳市勘察研究院有限公司



1.20 张吉春

姓 名	张吉春	性 别	男	出生年月	1991.03
学 历	硕士	专业技术任职资格		测绘工程师	
毕业学校及专业	中国地质大学 测绘科学与技术	毕业时间		2016.06	
现任职务	项目技术人员	从事相关工作年限		7	
相关证书	注册测绘师				

身份证

姓名 张吉春

性别 男 民族 汉

出生 1991 年 3 月 15 日

住址 广东省深圳市福田区福中路15号

公民身份号码 42062119910315631X

中华人民共和国居民身份证

签发机关 深圳市公安局福田分局

有效期限 2016.07.01-2026.07.01

毕业证

硕士研究生

毕 业 证 书

研究生 张吉春 性别 男， 1991 年 3 月 15 日生，于 2013 年 9 月至 2016 年 6 月在 测绘科学与技术 专业学习，学制 叁 年，修完硕士研究生培养计划规定的全部课程，成绩合格，毕业论文答辩通过。

培养单位：中国地质大学 校(院、所)长：王绪新

证书编号：104911201602017255 二〇一六 年 六 月 二 十 二 日

中华人民共和国教育部学历证书查询网址：http://www.chsi.com.cn

广东省职称证书

姓名：张吉春

身份证号：42062119910315631X



职称名称：工程师

专业：测绘

级别：中级

取得方式：考核认定

通过时间：2019年07月17日

评审组织：深圳市人力资源和社会保障局

证书编号：1903003029030

发证单位：深圳市人力资源和社会保障局

发证时间：2019年08月26日



查询网址：<http://www.gdhrss.gov.cn/gdweb/zyjsrc>

注册
测绘师
证

中华人民共和国注册测绘师
注册证

本证书是中华人民共和国注册测绘师的执业凭证，准予持证人在执业范围和注册有效期内执业。

姓名：张吉春

证书编号：204401818(00)



证书流水号：28345

有效期至：2023-06-10

社保

深圳市社会保险历年参保缴费明细表（个人）

姓名：张吉春

社保电话号：644128610

身份证号：42062119910315631X

页码：1

参保单位名称：深圳市勘察研究院有限公司

单位编号：705065

计算单位：元

缴费年	月	单位编号	养老保险			医疗保险			生育			工伤保险		失业保险			
			基数	单位交	个人交	险种	基数	单位交	个人交	险种	基数	单位交	基数	单位交	个人交		
2023	07	705065	6500.0	975.0	520.0	1	7778	482.24	155.56	1	6500	32.5	6500	14.56	2360	16.52	7.08
2023	08	705065	6500.0	975.0	520.0	1	7778	482.24	155.56	1	6500	32.5	6500	14.56	2360	16.52	7.08
2023	09	705065	6500.0	975.0	520.0	1	7778	482.24	155.56	1	6500	32.5	6500	14.56	2360	16.52	7.08
2023	10	705065	6500.0	975.0	520.0	1	6500	390.0	130.0	1	6500	32.5	6500	14.56	2360	16.52	7.08
2023	11	705065	6500.0	975.0	520.0	1	6500	390.0	130.0	1	6500	32.5	6500	14.56	2360	16.52	7.08
2023	12	705065	6500.0	975.0	520.0	1	6500	390.0	130.0	1	6500	32.5	6500	14.56	2360	16.52	7.08
2024	01	705065	7400.0	1110.0	592.0	1	7400	370.0	148.0	1	7400	37.0	7400	16.58	2400	59.2	14.8
2024	02	705065	7400.0	1110.0	592.0	1	7400	370.0	148.0	1	7400	37.0	7400	16.58	2400	59.2	14.8
2024	03	705065	7400.0	1110.0	592.0	1	7400	370.0	148.0	1	7400	37.0	7400	16.58	2400	59.2	14.8
2024	04	705065	7400.0	1184.0	592.0	1	7400	370.0	148.0	1	7400	37.0	7400	20.72	7400	59.2	14.8
2024	05	705065	7400.0	1184.0	592.0	1	7400	370.0	148.0	1	7400	37.0	7400	20.72	7400	59.2	14.8
2024	06	705065	7400.0	1184.0	592.0	1	7400	370.0	148.0	1	7400	37.0	7400	20.72	7400	59.2	14.8
2024	07	705065	7400.0	1184.0	592.0	1	7400	370.0	148.0	1	7400	37.0	7400	20.72	7400	59.2	14.8
合计			13916.0	7264.0			5206.72	1892.68			454.0		253.0		613.52		146.08

备注：

1. 本证明可作为参保人在本单位参加社会保险的证明。向相关部门提供，查验部门可通过登录
网址：<https://sipub.sz.gov.cn/vp/>，输入下列验证码（ 33915b5c10a52c75 ）核查，验证码有效期三个月。

2. 生育保险中的险种“1”为生育保险，“2”为生育医疗。

3. 医疗险种中的险种“1”为基本医疗保险一档，“2”为基本医疗保险二档，“4”为基本医疗保险三档，“5”为少儿/大学生医保（医疗保险二档），“6”为统筹医疗保险。

4. 上述“缴费明细”表中带“*”标识为补缴，空行为断缴。

5. 带“@”标识为参保单位申请缓缴社会保险费时段。

6. 带“&”标识为参保单位申请缓缴社会保险费单位缴费部分的时段。

7. 居民养老保险、少儿/学生医疗保险缴费情况不在本清单中展示。

8. 如2020年2月至6月的单位缴费部分金额为“0”或者缴费金额减半的，属于按规定减免后实收金额。

9. 单位编号对应的单位名称：

单位编号705065

单位名称深圳市勘察研究院有限公司

社保费缴纳清单

证明专用章

深圳市社会保险基金管理局

社保费缴纳清单

打印日期：2024年7月26日

证明专用章

1.21 李志勇

	姓 名	李志勇	性 别	男	出生年月	1984.10
	学历	本科	专业技术任职资格		测绘高级工程师	
	毕业学校及专业	长沙理工大学 交通土建工程	毕业时间		2010.12	
	现任职务	项目技术人员	从事相关工作年限		14	
	相关证书	广东省建设工程质量安全检测鉴定培训合格证				
身份证	<div><div><div>姓 名 李志勇</div><div>性 别 男 民 族 汉</div><div>出 生 1984 年 10 月 15 日</div><div>住 址 广东省深圳市福田区福中路15号</div><div>公民身份号码 430923198410156332</div></div><div><div></div><div>中 华 人 民 共 和 国 居 民 身 份 证</div><div>签发机关 深圳市公安局福田分局</div><div>有效期限 2014.10.23-2034.10.23</div></div></div>					
毕业证	<div><div><div></div><div><div>高 等 教 育 自 学 考 试 毕 业 证 书</div><div>姓 名: 李志勇 身份证号: 430923198410156332 证书编号: 65439110083020719</div><div>参加 交通土建工程</div><div>专业 本科 高等教育自学考试, 全部课程成绩合格, 经审定, 准予毕业。</div><div><div>湖南省 高等教育自学考试委员会 二〇一〇年十二月三十日</div><div>长沙理工大学 教 育 院 长 二〇一〇年十二月三十日</div></div><div>中华人民共和国教育部高等教育自学考试办公室监制</div></div></div></div>					

广东省职称证书

姓 名：李志勇
身份证号：430923198410156332



职称名称：高级工程师
专 业：测绘
级 别：副高

取得方式：职称评审

通过时间：2022年05月15日

评审组织：深圳市国土空间规划专业高级职称评审委员会

证书编号：2203001074697

发证单位：深圳市人力资源和社会保障局

发证时间：2022年07月01日



查询网址：<http://www.gdhrss.gov.cn/gdweb/zyjsrc>

广东省建设工程质量安全检测和鉴定协会 Guangdong Provincial Test and Appraisal Society of Construction Engineering Quality and Safety			
检测鉴定培训合格证 Training Qualification Certificate of Engineering Test and Appraisal			
	姓名 (Full name): 李志勇	身份证 (ID): 430923198410156332	
	单位 (Employer): 深圳市勘察研究院有限公司		
	证书编号 (Certificate No): 3008897		
符合《广东省建设工程质量安全检测和鉴定协会检测鉴定培训管理办法》对于下列检测项目的要求:			
专业	项目 (方法)	发证日期	有效时间
监测与测量	建筑变形测量	2009-04-03	2026-12-31
			当前状态
			正常
	申明: 本证依据《广东省建设工程质量安全检测和鉴定协会制定检测鉴定培训管理办法》颁发 证书持有者勿擅作应由雇主授权。 验证网址: http://gcjd.gdjsjcdxh.com		
			

社保证明

深圳市社会保险历年参保缴费明细表（个人）

姓名：李志勇			社保电脑号：617958006			身份证号码：430923198410156332			页码：1								
参保单位名称：深圳市勘察研究院有限公司			单位编号：705065			计算单位：元											
缴费年	月	单位编号	养老保险			医疗保险			生育		工伤保险		失业保险				
			基数	单位交	个人交	险种	基数	单位交	个人交	险种	基数	单位交	基数	单位交	个人交		
2023	07	705065	7839.0	1175.85	627.12	1	7839	486.02	156.78	1	7839	39.2	7839	17.56	2360	16.52	7.08
2023	08	705065	7839.0	1175.85	627.12	1	7839	486.02	156.78	1	7839	39.2	7839	17.56	2360	16.52	7.08
2023	09	705065	7839.0	1175.85	627.12	1	7839	486.02	156.78	1	7839	39.2	7839	17.56	2360	16.52	7.08
2023	10	705065	7839.0	1175.85	627.12	1	7839	470.34	156.78	1	7839	39.2	7839	17.56	2360	16.52	7.08
2023	11	705065	7839.0	1175.85	627.12	1	7839	470.34	156.78	1	7839	39.2	7839	17.56	2360	16.52	7.08
2023	12	705065	7839.0	1175.85	627.12	1	7839	470.34	156.78	1	7839	39.2	7839	17.56	2360	16.52	7.08
2024	01	705065	7839.0	1175.85	627.12	1	7839	391.95	156.78	1	7839	39.2	7839	17.56	2360	62.71	15.68
2024	02	705065	7839.0	1175.85	627.12	1	7839	391.95	156.78	1	7839	39.2	7839	17.56	2360	62.71	15.68
2024	03	705065	7839.0	1175.85	627.12	1	7839	391.95	156.78	1	7839	39.2	7839	17.56	2360	62.71	15.68
2024	04	705065	7839.0	1254.24	627.12	1	7839	391.95	156.78	1	7839	39.2	7839	21.96	7839	62.71	15.68
2024	05	705065	7839.0	1254.24	627.12	1	7839	391.95	156.78	1	7839	39.2	7839	21.96	7839	62.71	5.68
2024	06	705065	7839.0	1254.24	627.12	1	7839	391.95	156.78	1	7839	39.2	7839	21.96	7839	62.71	5.68
2024	07	705065	9428.0	1508.48	754.24	1	9428	471.4	188.56	1	9428	47.14	9428	75.42	9428	75.42	18.86
合计			15953.85	8279.68			5692.18	2069.92			517.54		155.42				

备注：

1. 本证明可作为参保人在本单位参加社会保险的证明。向相关部门提供，查验部门可通过登录
网址：<https://sipub.sz.gov.cn/vp/>，输入下列验证码（ 33915b5c10a9a550 ）核查，验证码有效期三个月。

2. 生育保险中的险种“1”为生育保险，“2”为生育医疗。

3. 医疗险种中的险种“1”为基本医疗保险一档，“2”为基本医疗保险二档，“4”为基本医疗保险三档，“5”为少儿/大学生医保（医疗保险二档），“6”为统筹医疗保险。

4. 上述“缴费明细”表中带“*”标识为补缴，空行为断缴。

5. 带“@”标识为参保单位申请缓缴社会保险费时段。

6. 带“&”标识为参保单位申请缓缴社会保险费单位缴费部分的时段。

7. 居民养老保险、少儿/学生医疗保险缴费情况不在本清单中展示。

8. 如2020年2月至6月的单位缴费部分金额为“0”或者缴费金额减半的，属于按规定减免后实收金额。

9. 单位编号对应的单位名称：
单位编号 705065 单位名称 深圳市勘察研究院有限公司



1.22 卢试文

姓 名	卢试文	性 别	男	出生年月	1985.06
学历	本科	专业技术任职资格	岩土工程师		
毕业学校及专业	湖南交通工程职业技术 学院 道路桥梁工程技术	毕业时间	2008.06		
现任职务	项目技术人员	从事相关工作年限	16		
相关证书	广东省建设工程质量安全检测和鉴定协会检测员培训合格证				
身 份 证					
毕 业 证					

职称证书

照片



广东省专业技术资格专用章

粤中取证字第 1808003012516 号

卢试文 于二〇一七 年 十一月, 经 深圳市建筑专 业中级专业技术资格第二 评审委员会评审通过, 具备 岩土 工程师 资格。特发此证

深圳市人力资源和社会保障局

发证机关 二〇一八年 五月 十四 日

上岗证书

广东省建设工程质量安全检测和鉴定协会
Guangdong Provincial Test and Appraisal Society of Construction Engineering Quality and Safety

检测鉴定培训合格证
Training Qualification Certificate of Engineering Test and Appraisal



姓名(Full name): 卢试文 身份证(ID): 432524198506256799
单位(Employer): 深圳市勘察研究院有限公司
证书编号(Certificate No): 3010214

符合《广东省建设工程质量安全检测和鉴定协会检测鉴定培训管理办法》对于下列检测项目的要求:

专业	项目(方法)	发证日期	有效时间	当前状态
地基基础	地基与基础承载力检测(静载荷试验)	2011-05-27	2026-12-31	正常
	桩基承载力与完整性检测(高应变)	2015-10-29	2026-12-31	正常
	桩身完整性检测(低应变)	2010-08-26	2026-12-31	正常
	桩身完整性检测(桩孔取芯[商审])	2012-07-27	2026-12-31	正常
主体结构	岩土工程原位测试	2010-12-17	2026-12-31	正常
	混凝土结构实体检测(后锚固法)	2014-06-20	2026-12-31	正常



申明: 本证依据《广东省建设工程质量安全检测和鉴定协会制定检测鉴定培训管理办法》颁发
证书若有造假操作应由雇主承担。
验证网址: <http://jcjd.gdjsjcjdxxh.com>

发证单位盖章



社保证明

深圳市社会保险历年参保缴费明细表（个人）

姓名：卢试文 社保电脑号：624877181 身份证号码：432524198506256799 页码：1
参保单位名称：深圳市勘察研究院有限公司 单位编号：705065 计算单位：元

缴费年	月	单位编号	养老保险			医疗保险			生育保险			工伤保险		失业保险		
			基数	单位交	个人交	险种	基数	单位交	个人交	险种	基数	单位交	基数	单位交	基数	单位交
2023	07	705065	10500.0	1575.0	840.0	1	10500	651.0	210.0	1	10500	52.5	10500	23.52	2360	16.52
2023	08	705065	10500.0	1575.0	840.0	1	10500	651.0	210.0	1	10500	52.5	10500	23.52	2360	16.52
2023	09	705065	10500.0	1575.0	840.0	1	10500	651.0	210.0	1	10500	52.5	10500	23.52	2360	16.52
2023	10	705065	10500.0	1575.0	840.0	1	10500	630.0	210.0	1	10500	52.5	10500	23.52	2360	16.52
2023	11	705065	10500.0	1575.0	840.0	1	10500	630.0	210.0	1	10500	52.5	10500	23.52	2360	16.52
2023	12	705065	10500.0	1575.0	840.0	1	10500	630.0	210.0	1	10500	52.5	10500	23.52	2360	16.52
2024	01	705065	10500.0	1575.0	840.0	1	10500	525.0	210.0	1	10500	52.5	10500	23.52	2360	16.52
2024	02	705065	10500.0	1575.0	840.0	1	10500	525.0	210.0	1	10500	52.5	10500	23.52	2360	16.52
2024	03	705065	10500.0	1575.0	840.0	1	10500	525.0	210.0	1	10500	52.5	10500	23.52	2360	16.52
2024	04	705065	10500.0	1680.0	840.0	1	10500	525.0	210.0	1	10500	52.5	10500	23.52	2360	16.52
2024	05	705065	10500.0	1680.0	840.0	1	10500	525.0	210.0	1	10500	52.5	10500	23.52	2360	16.52
2024	06	705065	10500.0	1680.0	840.0	1	10500	525.0	210.0	1	10500	52.5	10500	23.52	2360	16.52
2024	07	705065	10500.0	1680.0	840.0	1	10500	525.0	210.0	1	10500	52.5	10500	23.52	2360	16.52
合计				20895.0	10920.0			7518.0	2730.0			682.5		347.5	337.12	189.48

- 备注：
1. 本证明可作为参保人在本单位参加社会保险的证明。向相关部门提供，查验部门可通过登录
网址：<https://sipub.sz.gov.cn/vp/>，输入下列验证码（ 33915b5c10a46fdt ）核查，验证码有效期三个月。
 2. 生育保险中的险种“1”为生育保险，“2”为生育医疗。
 3. 医疗险种中的险种“1”为基本医疗保险一档，“2”为基本医疗保险二档，“4”为基本医疗保险三档，“5”为少儿/大学生医保（医疗保险二档），“6”为统筹医疗保险。
 4. 上述“缴费明细”表中带“*”标识为补缴，空行为断缴。
 5. 带“@”标识为参保单位申请缓缴社会保险费时段。
 6. 带“&”标识为参保单位申请缓缴社会保险费单位缴费部分的时段。
 7. 居民养老保险、少儿/学生医疗保险缴费情况不在本清单中展示。
 8. 如2020年2月至6月的单位缴费部分金额为“0”或者缴费金额减半的，属于按规定减免后实收金额。
 9. 单位编号对应的单位名称：
单位编号 705065 单位名称 深圳市勘察研究院有限公司



1.23 肖文林

	姓 名	肖文林	性 别	男	出生年月	1986.10
	学历	本科	专业技术任职资格		岩土工程师	
	毕业学校及专业	福建工程学院 勘察技术与工程	毕业时间		2009.06	
	现任职务	项目技术人员	从事相关工作年限		15	
	相关证书	广东省建设工程质量安全检测鉴定培训合格证				

身份证



毕业证



职称证书

照片



广东省专业技术资格评审委员会

粤中职称字第 1703003004937 号

肖文林 于二〇一六 年 十一月，经 深圳市建筑专业中级专业技术资格第二

评审委员会评审通过， 岩土 具备 工程师 资格。特发此证

深圳市人力资源和社会保障局 发证单位 二〇一七 年 四 月 二十五 日

上岗证书

广东省建设工程质量安全检测和鉴定协会
Guangdong Association for Quality and Safety Testing and Appraisal of Construction Projects

检测鉴定培训合格证
Training Qualification Certificate of Engineering Test and Appraisal



姓名(Full name): 肖文林 身份证(ID): 350781198610045613
单位(Employer): 深圳市勘察研究院有限公司
证书编号(Certificate No): 3013470

符合《广东省建设工程质量安全检测和鉴定协会检测人员培训管理办法》对于下列检测项目的要求:

专业	项目(方法)	发证日期	新政策新标准学习情况
地基基础	地基与基础承载力检测(静载荷试验)	2016-07-15	无记录
	桩基承载力与完整性检测(高应变)	2018-10-19	无记录
	桩身完整性检测(低应变)	2013-07-13	无记录
	桩身完整性检测(声波透射)	2022-09-08	无记录
	桩身完整性检测(钻芯取芯(塌塌))	2012-07-27	无记录
主体结构	岩土工程原位测试	2017-04-12	无记录
	混凝土结构实体检测	2019-10-16	无记录
	砌体结构检测	2018-07-12	无记录
	混凝土结构性能	2018-07-12	无记录
见证取样	常用非金属材料检测	2017-11-17	无记录
监测与测量	常用金属材料检测	2017-11-17	无记录
其他类别	基坑监测	2013-04-26	无记录
	建筑节能工程检测	2017-07-20	无记录



注册: 本证依据《广东省建设工程质量安全检测和鉴定协会制定检测人员培训管理办法》颁发
证书若有造假行为由雇主授权。
验证网址: <http://fjcd.gdjsjcdxh.com>

广东省建设工程质量安全检测和鉴定协会

发证单位盖章

社保证明

深圳市社会保险历年参保缴费明细表（个人）

姓名：肖文林
参保单位名称：深圳市勘察研究院有限公司

社保电脑号：627142141
单位编号：705065

身份证号码：350781198610045613
单位编号：705065

页码：1
计算单位：元

缴费年	月	单位编号	养老保险			医疗保险			生育		工伤保险		失业保险		
			基数	单位交	个人交	险种	基数	单位交	个人交	险种	基数	单位交	基数	单位交	个人交
2023	07	705065	9428.0	1414.2	754.24	1	9428	584.54	188.56	1	9428	47.14	9428	21.12	2360
2023	08	705065	9428.0	1414.2	754.24	1	9428	584.54	188.56	1	9428	47.14	9428	21.12	2360
2023	09	705065	9428.0	1414.2	754.24	1	9428	584.54	188.56	1	9428	47.14	9428	21.12	2360
2023	10	705065	9428.0	1414.2	754.24	1	9428	584.54	188.56	1	9428	47.14	9428	21.12	2360
2023	11	705065	9428.0	1414.2	754.24	1	9428	584.54	188.56	1	9428	47.14	9428	21.12	2360
2023	12	705065	9428.0	1414.2	754.24	1	9428	584.54	188.56	1	9428	47.14	9428	21.12	2360
2024	01	705065	9428.0	1414.2	754.24	1	9428	584.54	188.56	1	9428	47.14	9428	21.12	2360
2024	02	705065	9428.0	1414.2	754.24	1	9428	584.54	188.56	1	9428	47.14	9428	21.12	2360
2024	03	705065	9428.0	1414.2	754.24	1	9428	584.54	188.56	1	9428	47.14	9428	21.12	2360
2024	04	705065	9428.0	1508.48	754.24	1	9428	471.4	188.56	1	9428	47.14	9428	21.12	2360
2024	05	705065	9428.0	1508.48	754.24	1	9428	471.4	188.56	1	9428	47.14	9428	21.12	2360
2024	06	705065	9428.0	1508.48	754.24	1	9428	471.4	188.56	1	9428	47.14	9428	21.12	2360
2024	07	705065	9428.0	1508.48	754.24	1	9428	471.4	188.56	1	9428	47.14	9428	21.12	2360
合计			18761.72	9806.12			6750.46	2451.28			612.82		512.06	174.5	

- 备注：
1. 本证明可作为参保人在本单位参加社会保险的证明。向相关部门提供，查验部门可通过登录
网址：<https://sipub.sz.gov.cn/vp/>，输入下列验证码（ 33915b5c10a586ek ）核查，验证码有效期三个月。
 2. 生育保险中的险种“1”为生育保险，“2”为生育医疗。
 3. 医疗险种中的险种“1”为基本医疗保险一档，“2”为基本医疗保险二档，“4”为基本医疗保险三档，“5”为少儿/大学生医保（医疗保险二档），“6”为统筹医疗保险。
 4. 上述“缴费明细”表中带“*”标识为补缴，空行为断缴。
 5. 带“@”标识为参保单位申请缓缴社会保险费时段。
 6. 带“&”标识为参保单位申请缓缴社会保险费单位缴费部分的时段。
 7. 居民养老保险、少儿/学生医疗保险缴费情况不在本清单中展示。
 8. 如2020年2月至6月的单位缴费部分金额为“0”或者缴费金额减半的，属于按规定减免后实收金额。
 9. 单位编号对应的单位名称：
单位编号
705065
单位名称
深圳市勘察研究院有限公司



1.24 李科

姓 名	李科	性 别	男	出生年月	1988.12
学 历	硕士	专业技术任职资格		岩土工程师	
毕业学校及专业	桂林理工大学 防灾减灾工程及防护工程	毕业时间		2014.06	
现任职务	项目技术人员	从事相关工作年限		10	
相关证书	二级结构注册工程师、广东省建设工程质量安全检测和鉴定协会检测 员培训合格证				

身份证

姓名 李 科

性 别 男 民 族 汉

出 生 1988 年 11 月 9 日

住 址 广东省深圳市福田区福中
路15号

公民身份号码 420881198811094415



中华人民共和国
居民 身 份 证

签发机关 深圳市公安局福田分局

有效期限 2014.07.10-2024.07.10

毕业证

硕士研究生

毕 业 证 书

研究生 李科 性别 男， 一九八八年 十一月 九 日生，于
二〇一一年 九 月至二〇一四年 六月在 防灾减灾工程及防护工程
专业学习，学制 叁 年，修完硕士研究生培养计划规定的全部课程，成绩合格，
毕业论文答辩通过，准予毕业。

培养单位： 桂林理工大学 校(院、所)长： 解成林

证书编号： 105961201402600343 二〇一四 年 六 月 十九 日



中华人民共和国教育部学历证书查询网址：<http://www.chsi.com.cn>

职称证书

李科 于一〇一七 年
八 月，经
深圳市人力资源和社会保障局
考核认定，
具备 岩土工程
工程师
资格。特发此证

广东省专业技术资格
专用章
粤中取证字第 1703003006759

深圳市人力资源和社会保障局
发证机关：
二〇一七年 月 日

上岗证

广东省建设工程质量安全检测和鉴定协会
Guangdong Association for Quality and Safety Testing and Appraisal of Construction Projects
检测鉴定培训合格证
Training Qualification Certificate of Engineering Test and Appraisal

姓名(Full name): 李科 身份证(ID): 420881198811094415
单位(Employer): 深圳市勘察研究院有限公司
证书编号(Certificate No.): 3017651

符合《广东省建设工程质量安全检测和鉴定协会检测人员培训管理办法》对于下列检测项目的要求:

专业	项目(方法)	发证日期	新政策新标准学习情况
地基基础	地基与基础承载力检测(静载荷试验)	2016-07-15	无记录
	桩基承载力与完整性检测(高应变)	2015-10-29	无记录
	桩身完整性检测(低应变)	2017-12-01	无记录
	桩身完整性检测(声波透射)	2022-09-08	无记录
	桩身完整性检测(钻孔取芯(锚固))	2017-09-15	无记录
主体结构	混凝土结构实体检测	2015-05-21	无记录
	砌体结构检测	2018-07-12	无记录
	混凝土结构性能检测	2018-07-12	无记录
见证取样	常用非金属材料检测	2017-11-17	无记录
	常用金属材料检测	2017-11-17	无记录
其他类别	房屋安全检测鉴定	2019-09-25	无记录
	民用建筑室内环境检测	2017-12-08	无记录

注册: 本证依据《广东省建设工程质量安全检测和鉴定协会制定的检测人员培训管理办法》颁发
证书若有造假行为应由雇主授权。
验证网址: <http://fjcd.gdjsjcdxh.com>

广东省建设工程质量安全检测和鉴定协会
发证单位盖章

注册岩土工程师

中华人民共和国二级注册结构工程师

注册执业证书

本证书是中华人民共和国二级注册结构工程师的执业凭证，准予持证人在执业范围和注册有效期内执业。

姓 名 李 科

证 书 编 号 S218441139

深圳市注册工程师管理委员会（结构）

NO.

发证日期 2018 年 5 月 22 日

中华人民共和国住房和城乡建设部印制

社
保
证
明

深圳市社会保险历年参保缴费明细表（个人）

姓名：李科
参保单位名称：深圳市勘察研究院有限公司

社保电脑号：638974444
单位编号：705065

身份证号码：420881198811094415
计算单位：元

缴费年	月	单位编号	养老保险			医疗保险			生育保险			工伤保险		失业保险		
			基数	单位交	个人交	险种	基数	单位交	个人交	险种	基数	单位交	基数	单位交	基数	单位交
2023	07	705065	8742.0	1311.3	699.36	1	8742	542.0	174.84	1	8742	43.71	8742	19.58	2360	16.52
2023	08	705065	8742.0	1311.3	699.36	1	8742	542.0	174.84	1	8742	43.71	8742	19.58	2360	16.52
2023	09	705065	8742.0	1311.3	699.36	1	8742	542.0	174.84	1	8742	43.71	8742	19.58	2360	16.52
2023	10	705065	8742.0	1311.3	699.36	1	8742	524.52	174.84	1	8742	43.71	8742	19.58	2360	16.52
2023	11	705065	8742.0	1311.3	699.36	1	8742	524.52	174.84	1	8742	43.71	8742	19.58	2360	16.52
2023	12	705065	8742.0	1311.3	699.36	1	8742	524.52	174.84	1	8742	43.71	8742	19.58	2360	16.52
2024	01	705065	8742.0	1311.3	699.36	1	8742	437.1	174.84	1	8742	43.71	8742	19.58	2360	16.52
2024	02	705065	8742.0	1311.3	699.36	1	8742	437.1	174.84	1	8742	43.71	8742	19.58	2360	16.52
2024	03	705065	8742.0	1311.3	699.36	1	8742	437.1	174.84	1	8742	43.71	8742	19.58	2360	16.52
2024	04	705065	8742.0	1398.72	699.36	1	8742	437.1	174.84	1	8742	43.71	8742	19.58	2360	16.52
2024	05	705065	8742.0	1398.72	699.36	1	8742	437.1	174.84	1	8742	43.71	8742	19.58	2360	16.52
2024	06	705065	8742.0	1398.72	699.36	1	8742	437.1	174.84	1	8742	43.71	8742	19.58	2360	16.52
2024	07	705065	8742.0	1398.72	699.36	1	8742	437.1	174.84	1	8742	43.71	8742	19.58	2360	16.52
合计			17396.58	9091.68			6259.26	2272.92			568.23					

- 备注：
- 本证明可作为参保人在本单位参加社会保险的证明。向相关部门提供，查验部门可通过登录
网址：<https://sipub.sz.gov.cn/vp/>，输入下列验证码（ 33915b5c10aa3697 ）核查，验证码有效期三个月。
 - 生育保险中的险种“1”为生育保险，“2”为生育医疗。
 - 医疗险种中的险种“1”为基本医疗保险一档，“2”为基本医疗保险二档，“4”为基本医疗保险三档，“5”为少儿/大学生医保（医疗保险二档），“6”为统筹医疗保险。
 - 上述“缴费明细”表中带“*”标识为补缴，空行为断缴。
 - 带“@”标识为参保单位申请缓缴社会保险费时段。
 - 带“&”标识为参保单位申请缓缴社会保险费单位缴费部分的时段。
 - 居民养老保险、少儿/学生医疗保险缴费情况不在本清单中展示。
 - 如2020年2月至6月的单位缴费部分金额为“0”或者缴费金额减半的，属于按规定减免后实收金额。
 - 单位编号对应的单位名称：
单位编号
705065
单位名称
深圳市勘察研究院有限公司



1.25 雷远建

	姓 名	雷远建	性 别	女	出生年月	1976.05
	学历	本科	专业技术任职资格		测绘工程师	
	毕业学校及专业	湖南工业大学 土木工程	毕业时间		2011.07	
	现任职务	资料员	从事相关工作年限		13	
	相关证书	涉密测绘成果管理人员岗位培训证书				
身份 证						
毕业 证						

职称证	<div data-bbox="509 398 769 607"><div>照片</div></div> <div data-bbox="397 719 788 972"><div>广东省专业技术资格 专用章</div><div>粤中取证字第 1803003009690号</div></div> <div data-bbox="917 342 1302 517"><div>雷远建 于 二〇一七年 十二月，经 深圳市建筑专 业中级专业技术资格第一</div></div> <div data-bbox="917 562 1318 743"><div>评审委员会评审通过， 测绘 具备 工程师 资格。特发此证</div></div> <div data-bbox="912 743 1323 999"><div>深圳市人力资源和社会保障局 发证机关</div><div>二〇一八年五月七日</div></div>
涉密测绘成果管理人员岗位培训证书	<div data-bbox="515 1220 663 1431"></div> <div data-bbox="392 1482 798 1738"><div>姓 名：雷远建</div><div>单位名称：深圳市勘察研究院有限公司</div><div>单位地址：深圳市福田区福中路 15 号</div><div>证书编号：粤国土密培 20180619</div></div> <div data-bbox="909 1189 1350 1415"><div>该学员于 2017 年 12 月完成了 国家测绘地理信息局要求的涉密测绘成 果管理人员岗位培训的课程学习，考试 成绩合格，特发此证。</div></div> <div data-bbox="963 1440 1327 1473"><div>本证书自发证之日起五年内有效。</div></div> <div data-bbox="909 1527 1034 1559"><div>发证机关：</div></div> <div data-bbox="920 1585 1313 1771"><div>发证日期：2018年3月1日</div></div>

社保

深圳市社会保险历年参保缴费明细表（个人）

姓名：雷远建

社保电脑号：603917105

身份证号码：510724197605240228

页码：1

参保单位名称：深圳市勘察研究院有限公司

单位编号：705065

计算单位：元

缴费年	月	单位编号	养老保险			医疗保险			生育			工伤保险		失业保险			
			基数	单位交	个人交	险种	基数	单位交	个人交	险种	基数	单位交	基数	单位交	基数	单位交	个人交
2023	07	705065	7832.0	1174.8	626.56	1	7832	485.58	156.64	1	7832	39.16	7832	17.54	2360	16.52	7.08
2023	08	705065	7832.0	1174.8	626.56	1	7832	485.58	156.64	1	7832	39.16	7832	17.54	2360	16.52	7.08
2023	09	705065	7832.0	1174.8	626.56	1	7832	485.58	156.64	1	7832	39.16	7832	17.54	2360	16.52	7.08
2023	10	705065	7832.0	1174.8	626.56	1	7832	469.92	156.64	1	7832	39.16	7832	17.54	2360	16.52	7.08
2023	11	705065	7832.0	1174.8	626.56	1	7832	469.92	156.64	1	7832	39.16	7832	17.54	2360	16.52	7.08
2023	12	705065	7832.0	1174.8	626.56	1	7832	469.92	156.64	1	7832	39.16	7832	17.54	2360	16.52	7.08
2024	01	705065	7832.0	1174.8	626.56	1	7832	391.6	156.64	1	7832	39.16	7832	17.54	2360	62.66	15.66
2024	02	705065	7832.0	1174.8	626.56	1	7832	391.6	156.64	1	7832	39.16	7832	17.54	2360	62.66	15.66
2024	03	705065	7832.0	1174.8	626.56	1	7832	391.6	156.64	1	7832	39.16	7832	17.54	2360	62.66	15.66
2024	04	705065	7832.0	1253.12	626.56	1	7832	391.6	156.64	1	7832	39.16	7832	21.93	7832	62.66	15.66
2024	05	705065	7832.0	1253.12	626.56	1	7832	391.6	156.64	1	7832	39.16	7832	21.93	7832	62.66	15.66
2024	06	705065	7832.0	1253.12	626.56	1	7832	391.6	156.64	1	7832	39.16	7832	21.93	7832	62.66	15.66
2024	07	705065	7832.0	1253.12	626.56	1	7832	391.6	156.64	1	7832	39.16	7832	21.33	7832	62.66	15.66
合计			15585.68 8145.28			5607.7 2036.32			509.08			537.74			152.1		

备注：

1. 本证明可作为参保人在本单位参加社会保险的证明。向相关部门提供，查验部门可通过登录
网址：<https://sipub.sz.gov.cn/vp/>，输入下列验真码（ 33915b5c109fa5ed ）核查，验真码有效期三个月。

2. 生育保险中的险种“1”为生育保险，“2”为生育医疗。

3. 医疗险种中的险种“1”为基本医疗保险一档，“2”为基本医疗保险二档，“4”为基本医疗保险三档，“5”为少儿/大学生医保（医疗保险二档），“6”为统筹医疗保险。

4. 上述“缴费明细”表中带“*”标识为补缴，空行为断缴。

5. 带“@”标识为参保单位申请缓缴社会保险费时段。

6. 带“&”标识为参保单位申请缓缴社会保险费单位缴费部分的时段。

7. 居民养老保险、少儿/学生医疗保险缴费情况不在本清单中展示。

8. 如2020年2月至6月的单位缴费部分金额为“0”或者缴费金额减半的，属于按规定减免后实收金额。

9. 单位编号对应的单位名称：
单位编号
705065

单位名称
深圳市勘察研究院有限公司



1.26 王慧桢

	姓 名	王慧桢	性 别	男	出生年月	1974.12
	学历	本科	专业技术任职资格		测绘工程师	
	毕业学校及专业	深圳大学 计算机应用	毕业时间		1999.06	
	现任职务	文档管理员	从事相关工作年限		25	
	相关证书	涉密测绘成果管理人员岗位培训证书				
身 份 证	<div><div><div>姓名 王慧桢</div><div>性别 女 民族 汉</div><div>出生 1974 年 12 月 11 日</div><div>住址 广东省深圳市福田区田面 北七支队宿舍6栋503</div><div>公民身份号码 440301197412118029</div></div><div></div></div>		<div><div><div>中华人民共和国</div><div>居民身份证</div><div>签发机关 深圳市公安局福田分局</div><div>有效期限 2008.08.05-2028.08.05</div></div></div>			
	<div><div><div>普通高等学校</div><div>毕业证书</div><div></div><div>中华人民共和国教育部制</div><div>No. 00286362</div></div><div><div>学生 王慧桢 性别 女</div><div>一九七四 年十二月 日生,于一九九五年</div><div>九 月至一九九九年 六 月在本校</div><div>计算机及应用 专业</div><div>四年制本科学习,修完教学计划规</div><div>定的全部课程,成绩合格,准予毕业。</div><div>校(院)长: 谢维信</div><div>校 名: 深圳大学</div><div>一九九九 年 六 月十五日</div><div>学校编号: 99220217</div></div></div>					

职称证

	王慧桢 于 二〇〇一 年 八 月，经 深圳市职称管理办公室 确认 评审委员会评审通过， 具备 工程师 资格。特发此证
	发证机关 深圳市职称管理办公室
粤中职称字第 0702005000206 号	二〇〇七 年 八 月 二十七 日

涉密测绘成果管理人员岗位培训证书

	该学员于 2017 年 12 月完成了 国家测绘地理信息局要求的涉密测绘成 果管理人员岗位培训的课程学习，考试 成绩合格，特发此证。
姓 名：王慧桢	本证书自发证之日起五年内有效。
单位名称：深圳市勘察研究院有限公司	发证机关：
单位地址：深圳市福田区福中路 15 号	
证书编号：粤国土密培 20180618	发证日期：2018 年 3 月 9 日

社保

深圳市社会保险历年参保缴费明细表（个人）

姓名：王慧楦

社保电脑号：2717674

身份证号码：440301197412118029

单位编号：705065

参保单位名称：深圳市勘察研究院有限公司

单位：元

缴费年	月	单位编号	养老保险			医疗保险			生育			工伤保险		失业保险			
			基数	单位交	个人交	险种	基数	单位交	个人交	险种	基数	单位交	基数	单位交	个人交		
2023	07	705065	9172.0	1375.8	733.76	1	9172	568.66	183.44	1	9172	45.86	9172	20.55	2360	16.52	7.08
2023	08	705065	9172.0	1375.8	733.76	1	9172	568.66	183.44	1	9172	45.86	9172	20.55	2360	16.52	7.08
2023	09	705065	9172.0	1375.8	733.76	1	9172	568.66	183.44	1	9172	45.86	9172	20.55	2360	16.52	7.08
2023	10	705065	9172.0	1375.8	733.76	1	9172	550.32	183.44	1	9172	45.86	9172	20.55	2360	16.52	7.08
2023	11	705065	9172.0	1375.8	733.76	1	9172	550.32	183.44	1	9172	45.86	9172	20.55	2360	16.52	7.08
2023	12	705065	9172.0	1375.8	733.76	1	9172	550.32	183.44	1	9172	45.86	9172	20.55	2360	16.52	7.08
2024	01	705065	9172.0	1375.8	733.76	1	9172	458.6	183.44	1	9172	45.86	9172	20.55	2360	16.52	7.08
2024	02	705065	9172.0	1375.8	733.76	1	9172	458.6	183.44	1	9172	45.86	9172	20.55	2360	16.52	7.08
2024	03	705065	9172.0	1375.8	733.76	1	9172	458.6	183.44	1	9172	45.86	9172	20.55	2360	16.52	7.08
2024	04	705065	9172.0	1467.52	733.76	1	9172	458.6	183.44	1	9172	45.86	9172	20.55	2360	16.52	7.08
2024	05	705065	9172.0	1467.52	733.76	1	9172	458.6	183.44	1	9172	45.86	9172	20.55	2360	16.52	7.08
2024	06	705065	9172.0	1467.52	733.76	1	9172	458.6	183.44	1	9172	45.86	9172	20.55	2360	16.52	7.08
2024	07	705065	9172.0	1467.52	733.76	1	9172	458.6	183.44	1	9172	45.86	9172	20.55	2360	16.52	7.08
合计			18252.28	9638.88			6567.14	2394.72			596.18						

备注：

1. 本证明可作为参保人在本单位参加社会保险的证明。向相关部门提供，查验部门可通过登录
网址：<https://sipub.sz.gov.cn/vp/>，输入下列验证码（ 33915b5c10a13c8b ）核查，验证码有效期三个月。

2. 生育保险中的险种“1”为生育保险，“2”为生育医疗。

3. 医疗险种中的险种“1”为基本医疗保险一档，“2”为基本医疗保险二档，“4”为基本医疗保险三档，“5”为少儿/大学生医保（医疗二档），“6”为统筹医疗保险。

4. 上述“缴费明细”表中带“*”标识为补缴，空行为断缴。

5. 带“@”标识为参保单位申请缓缴社会保险费时段。

6. 带“&”标识为参保单位申请缓缴社会保险费单位缴费部分的时段。

7. 居民养老保险、少儿/学生医疗保险缴费情况不在本清单中展示。

8. 如2020年2月至6月的单位缴费部分金额为“0”或者缴费金额减半的，属于按规定减免后实收金额。

9. 单位编号对应的单位名称：

单位编号705065

单位名称深圳市勘察研究院有限公司

社保费缴纳清单证明专用章

深圳市社会保险基金管理局

打印日期：2024年7月26日

2、企业近 3 年完成或正在进行的同类工程业绩

序号	工程名称	合同金额	合同签订日期	合同内容	备注
1	南山区 T208-0054 地块项目基坑监测工程	1240.67 万元	2023.06.25	监测内容:项目位于深圳市南山区,包含基坑监测以及 地铁监测 两部分内容。	/
2	粤港澳大湾区深圳都市圈城际铁路 深圳至惠州城际前海保税区至坪地段工程 第三方监测、自动化监测 1 标	1187.20 万元	2022.04.12	本项目监测范围包括:工程周边环境监测,与施工相关的监测,现场巡检,自动化监测,地下水位自动化监测,施工范围内的敏感建筑物监测。	/
3	金地工业区城市更新单元项目 01、02 地块基坑监测(含地铁监测)工程	689.82 万元	2022.05.06	基坑监测及周边建筑物监测、 地铁监测 、周边建筑物现状调查、建筑安全性评估等。	/
4	深圳北站超核绿芯项目(第三方监测)	680.84 万元	2023.11.30	基坑变形及地下水位监测、道路沉降、构筑物及管线变形监测、主体结构变形监测、 地铁监测 等。	/
5	小梅沙 02-09、02-10 及 03-02 地块第三方监测工程	599.28 万元	2022.07.26	监测的主要项目有基坑监测、边坡监测和 地铁监测 。	/
6	赖屋山城市更新单元项目 01-01、01-02 地块基坑支护工程基坑及地铁监测	467.25 万元	2022.11.23	监测的主要项目有基坑监测、边坡监测和 地铁监测 。	/

注:

投标人提供近 3 年(从招标公告发布之日起倒推,以合同签订时间为准)完成或正在进行的最具代表性的同类工程业绩(不超过 5 项,当投标人提供业绩数量大于 5 项的,招标人只对业绩栏前 5 项进行复核和统计);证明资料为合同关键页扫描件(包括但不限于项目名称、合同内容、合同金额、合同签订时间、甲乙双方签章页)。

2.1 南山区 T208-0054 地块项目基坑监测工程
合同关键页扫描件

CSA-2023-0068

南山区 T208-0054 地块项目
基坑监测工程合同

发包方（甲方）： 深圳市安和一号房地产开发有限公司

承包方（乙方）： 深圳市勘察研究院有限公司

合同订立地点： 深圳市

合同编号： AHYH-C2-FW-[2023]0016

声明：本合同签订时，双方已就本合同的全部条款进行充分协商，对任何一方均不构成格式条款。

南山区 T208-0054 地块项目基坑监测工程合同

甲方（发包方）： 深圳市安和一号房地产开发有限公司

法定代表人/负责人： 姜军

通信地址： 深圳市福田区莲花街道福新社区深南大道 2016 号招商银行深圳分行大厦 32F3201

联系人： 舒友韬

联系电话： 13603081413

乙方（承包方）： 深圳市勘察研究院有限公司

法定代表人/负责人： 糜易霖

通信地址： 深圳市福田区福中路 15 号

联系人： 赵中良

联系电话： 13480115238

为了明确双方的责任、权利及义务，根据《中华人民共和国民法典》、《中华人民共和国测绘法》及国家有关法规规定，甲方双方经友好协商，在平等互利的基础上，就乙方接受甲方委托，为甲方承接南山区 T208-0054 地块项目基坑监测工程事宜，达成一致意见，签订本合同。

第一条 工程概况

1.1 工程名称： 南山区 T208-0054 地块项目基坑监测工程

1.2 工程建设地点： 深圳市南山区

1.3 监测内容： 项目位于深圳市南山区，包含基坑监测以及地铁监测两部分内容。

南山区 T208-0054 地块项目基坑监测工程需编制基坑及地铁监测方案并通过政府、甲方及地铁运营单位的审核，包括但不限于以下内容：基坑连续墙顶部及立柱、邻近建(构)筑物及地下管线水平位移 43 个；基坑连续墙顶部及立柱、地表垂直

位移、邻近建(构)筑物及地下管线垂直位移监测点 102 个、地连墙结构深部位移监测(斜侧)651m、地连墙内力监测点 362 个、支撑轴力监测 175 组、地下水位监测点 15 个以及对邻近建(构)筑物及地表裂缝、围护体系裂缝进行监测;项目周边地铁 9、11 号线监测仪器暂定 8 台等甲方、地铁运营单位要求的监测项目,具体详见施工图。上述工程量暂定,具体以甲乙双方最终认可的结算工程量为准进行计量。

1.4 技术标准及成果

1.4.1 工程执行标准

《建筑边坡工程技术规范》(GB50330-2002)

《建筑基坑工程监测技术规范》(GB50497-2009);

《工程测量规范》(GB50026-2008);

《建筑变形测量规范》(JGJ8-2007);

《国家一、二等水准测量规范》(GB 12897-91);

《国家三、四等水准测量规范》(GB/12898-91)

《地下铁道、轻轨交通工程测量规范》(GB50308-2008);

《深圳市地铁有限公司城市轨道交通安全保护区施工管理办法》

若有更新的技术规范标准,乙方须严格按国家、地方颁布的现行最新的施工验收规范和有关法规规定进行施工。具体技术指标见施工图要求。

监测精度及监测频度要达到国家规范要求,特殊情况如暴雨后适当加密观测次数。观测方应定同一台仪器,同一观测人。监测数据达监测规范规定数值报警值的应通知甲方等各有关单位查原因,监测加密,及时采取措施。

1.4.2 监测成果

监测成果应满足项目当地政府以及甲方和地铁运营单位的要求。

1.4.2.1 乙方观测应提交下列图表:

- (1) 工程平面位置图及基准点分布图;
- (2) 沉降观测点位分布图;
- (3) 沉降观测成果表;

宜,乙方具体按照国家、设计图纸、规范要求进行布设、具体精度满足工程测量规范要求并提供相关成果文件。具体成果文件以项目实际需求为准。

2.2.12 乙方向甲方提供原合同基岩灌浆地层抬动监测工程成果文件,具体成果文件为地层抬动监测测量施测方案4本,监测报告4本,监测总结报告4本,满足项目验收及评奖评优需求。

2.2.13 乙方所移交的前期资料及后续所有监测工程资料{包括但不限于工程平面位置图及基准点分布图、沉降观测点位分布图、沉降观测成果表、时间—荷载—沉降量曲线图、等沉降曲线图、周监测报告、月监测报告、监测警报、监测总结报告、地铁保护区基坑监测(含地铁监测)测量施测方案、监测报告、监测总结报告},乙方需对所提交的成果资料质量负责。乙方需对所有监测资料整合、配合报建,验收工作以及项目“鲁班奖”申报等后续配合服务工作,如应项目验收需求且符合相关法律法规,乙方应配合调整相关成果资料,满足项目验收需求及项目所有评奖评优的要求。

2.2.14 除满足甲方的相关管理要求外,乙方应按照附件5《承诺书》配合甲方所指定的代建管理单位对本项目的管理要求。

第三条 工期及成果要求

3.1 工期要求

3.1.1 开工日期:暂定2022年11月26日,具体开工日期以甲方或甲方委托的监理单位下发开工令规定的开工日期为准,如遇特殊情况(设计变更、工作量变化、不可抗力影响以及非乙方原因造成的停、窝工等)时,工期顺延。

3.1.2 合同暂定总工期:暂定工期2022年11月26日至2025年2月19日共计816天。基坑监测部分暂定总工期726天,至基坑回填完成;地铁监测部分暂定总工期816天,至基坑回填后三个月;上述工期含完成合同约定的所有工作(含测量成果通过政府和地铁运营等相关部门及甲方验收),且完成所有设备离场等工作。若基坑回填后三个月根据甲方需求仍需地铁监测的,其后地铁监测综合单价详见附件4中“地铁自动化监测费用(基坑回填三个月以后监测)”的综合

单价。

3.1.3 节点工期：满足工程项目竣工备案要求。

3.2 乙方提交监测成果资料的时间（见下表）：

序号	成果名称	规格	数量	时间
1	地铁保护区基坑监测（含地铁监测） 测量施测方案	正本	4	收到甲方相关资料和技术要求后 3 天内提交
2	监测报告	正本	4	监测完当天提供电子版报告，监测完三天内提供正式报告
3	监测总结报告	正本	4	本项目基坑/地铁监测竣工验收前 7 天提交

第四条 合同费用及支付方式

4.1 收费标准及付费方式：

4.1.1 乙方以包工、包料、包机械、包质量、包安全文明、包工期、包市场风险、包出具的监测报告符合国家相关规范要求、包工程备案、包成果提交、包税金等综合单价包干的方式承包本工程。

4.1.2 本合同暂定含税金额为人民币（大写 壹仟贰佰肆拾万零陆仟柒佰叁拾元柒角叁分（¥ 12,406,730.73 元），其中，不含增值税金额为 ¥11,704,462.95 元（大写：壹仟壹佰柒拾万肆仟肆佰陆拾贰元玖角伍分），增值税率为 6%，税款为 ¥702,267.78 元（大写：柒拾万贰仟贰佰陆拾柒元柒角捌分）。总价组成以及各单项的综合单价见附件 4《南山区 T208-0054 地块项目基坑监测工程合同清单》。附件 4 中所列工程量为暂定数量，最终以实际完成数量为准。本工程的最终金额按经发、承包双方确认的实际完成工作量及双方确定的合同单价进行计算。

4.1.3 综合单价包括但不限于以下内容：人工费、材料费、机械设备费（含安装和拆除）、机械设备进退场费、机械设备（含配件）的各种损耗、机械设备场

遇到上述不可抗力事件的一方，应立即书面通知合同其他方，并应在不可抗力事件发生后 15 日内，向合同其他方提供经不可抗力事件发生地区县级以上政府部门出具的证明合同不能履行或需要延期履行、部分履行的有效证明文件原件，由合同各方按事件对履行合同影响的程度协商决定是否解除合同、或者部分或全部免除履行合同的责任、或者延期履行合同。

遭受不可抗力的一方未履行上述义务的，不能免除其违约责任。

8.2 因不可抗力事件致使本合同不能继续履行，双方应当在友好协商的前提下变更或者解除本合同，双方互不承担违约责任。

第九条 法律适用和争议解决

9.1 本合同的效力、解释及争议解决均适用中华人民共和国的法律（港澳台地区的法律除外）。

9.2 凡因本合同引起的或与本合同有关的争议，双方应根据诚实信用原则及行业惯例友好协商解决。协商不成的，一方应向甲方实际办公地（深圳市福田区）有管辖权的人民法院提起诉讼。

9.3 在协商和诉讼期间，除争议事项以外，双方应继续不间断地履行合同。

第十条 联系人及通知送达

10.1 联系人

10.1.1 甲乙双方联系人如下：

内容	甲方联系人	乙方联系人
姓名	舒友韬	李德平
联系地址	深圳市福田区莲花街道福新社区深南大道 2016 号招商银行深圳分行大厦 32F3201	深圳市福田区福中路 15 号勘察院办公楼 422 室
联系电话	13603081413	0755-83236804
电子邮箱	shuyoutao@szajjy.com	363132417@qq.com
公司职务	项目工程负责人	项目经理

附件 1: 保密协议

附件 2: 廉洁协议

附件 3: 项目主要管理人员汇总表

附件 4: 南山区 T208-0054 地块项目基坑监测工程合同清单

附件 5: 承诺书

(以下无正文)

甲方(盖章):



法定代表人或授权代表(签字):



本合同于 2015 年 6 月 25 日签署

乙方(盖章):



法定代表人或授权代表(签字):

(Handwritten signature)

或用
5、
不
和
告
告
空

附件 3：项目主要管理人员汇总表

姓名	本工程拟用岗位	年龄	性别	上岗资格证明	专业年限	职称和职务	安排上岗起止时间
李德平	项目经理	52	男	注册岩土工程师 AY104400696	17	高级工程师	按甲方要求
余成华	技术顾问	46	男	粤高职证 1000101016860 号	22	岩土高级工程师	按甲方要求
王光旺	安全主任	57	男	管理号 20140334403320134499090 04412	33	注册安全工程师	按甲方要求
杨兵	项目技术负责	35	男	注册测绘师 194401429 (00)	12	测绘工程师	按甲方要求
陈文辉	监测技术人员	34	男	编号:3014014	11	测绘工程师	按甲方要求
周昌盛	监测技术人员	36	男	编号:3023704	11	测绘工程师	按甲方要求
孟景学	监测技术人员	33	男	编号:0308888	9		按甲方要求

2.2 粤港澳大湾区深圳都市圈城际铁路深圳至惠州城际前海保税区至坪地段
工程第三方监测、自动化监测 1 标
合同关键页扫描件

粤港澳大湾区深圳都市圈城际铁路
深圳至惠州城际前海保税区至坪地段工程
第三方监测、自动化监测 1 标

项 目 合 同

合同编号: STT-SH-JC002/2022

甲方: 深圳市地铁集团有限公司

乙方: 深圳市勘察研究院有限公司



2022年4月



第一部分 合同协议书

甲方：深圳市地铁集团有限公司

乙方：深圳市勘察研究院有限公司

通过公开招标，由深圳市地铁集团有限公司（以下简称：甲方）委托深圳市勘察研究院有限公司（以下简称：乙方）承担粤港澳大湾区深圳都市圈城际铁路深圳至惠州城际前海保税区至坪地段工程第三方监测、自动化监测1标，穗莞深城际前海至皇岗口岸段工程第三方监测、自动化水位监测工作，本合同为粤港澳大湾区深圳都市圈城际铁路深圳至惠州城际前海保税区至坪地段工程第三方监测、自动化监测1标部分的监测工作，（以下简称“本项目”）。根据《中华人民共和国民法典》和《建设工程勘察设计管理条例》的有关规定，结合本工程的具体情况，经充分协商，签署本合同协议书。

乙方在形式上是一支独立于监理与承包商之外的监测队伍，根据合同的规定，乙方应履行本项目工作，接受招标人或招标人指定的其它机构对监测工作的管理，为甲方提供符合国家规范和合同要求的监测成果。现就以下事项达成一致意见，签订本合同协议书：

一、服务范围及乙方工作内容

（一）工程规模

深圳至惠州城际前海保税区至坪地段线路起自深圳市前海自贸区，沿怡海大道、茶光路前行至西丽枢纽，穿越塘朗山，沿平南铁路至深圳北站，之后至五和沿布龙路与深大城际合场设站，之后沿环城路、清平高速公路走行，经平湖枢纽后穿越凤凰山进入东莞市凤岗镇，之后再入深圳境内沿如意路设大运北站，沿龙翔大道设龙城站，之后沿盐龙大道至终点坪地低碳城。正线长度58.190km（深圳市52.168km，东莞市6.022km），全线采用地下敷设方式；设站11座（前保、怡海、鲤鱼门、西丽、深圳北、五和、平湖、凤岗、大运北、龙城、坪地），全部为地下站。



(二) 本工程监测范围包括:

深圳至惠州城际前海保税区至坪地段工程前保站至深圳北站(不含)的第三方监测、自动化监测工作。

上述项目工程规模最终以政府批复的初步设计为准。

(三) 本项目监测范围内的监测工作主要有:

1、第三方监测(监测范围包括但不限于)

(1) 工程周边环境监测

一般情况下,为深基坑(含车站、出入口、通道、同步代建市政项目及管线改迁基坑)开挖深度 3 倍、盾构隧道洞径 3.5 倍(30m)或矿山法隧道埋深与开挖跨度之和的 1.0 倍的边缘两侧的地面、地下建(构)筑物、桥涵、地下管线、道路、地表的变形、位移等。对下穿或上跨既有线路、下穿既有建(构)筑物、周边存在重要建(构)筑物、周边存在非桩基础建(构)筑物或危房、穿越厚流沙层、岩溶发育地段或淤泥层等特殊地段,需根据估算的沉降槽范围扩大监测区域。

(2) 与施工相关的监测

监测范围内的深基坑围护结构桩(墙)顶水平位移、竖向位移和深层水平位移,以及基坑周围地表沉降、地下水位、支撑轴力等。

(3) 现场巡检

监测项目:建(构)筑物沉降、倾斜,道路、地面的沉降及重要管线的变形,下穿既有线路的变形,深基坑施工、特殊地段项目的施工监测等,详见技术要求。

(4) 深汕铁路先开段在移交广铁集团代建之前,第三方监测纳入深惠 1 标合同范围,不单独计费。

2、自动化监测

(1) 穿越城市轨道交通既有线路等自动化监测

施工期间对既有城市轨道交通车站和区间轨道及道床变形监测、车站主体结构沉降、水平位移监测;隧道主体结构沉降、水平位移监测。

(2) 地下水位自动化监测

本工程 3 倍基坑深度且不小于 50m 范围地下水位自动化监测,控制城际铁



路施工对周边环境和建筑物的影响。

(3) 施工范围内的敏感建（构）筑物。

3、其他工作

沿线周边建筑物情况调查、既有运营线路区间隧道病害调查，检查和校核施工监测单位临时立柱隆沉量、隧道洞内的监测项目情况等。

具体服务内容详见第五章技术要求。

二、合同文件的组成及优先顺序

下列文件应被认为是组成本合同协议书的一部分，并应被作为协议书的有效内容予以遵守和执行：

- (1) 本合同签订后双方新签订的补充协议；
- (2) 合同协议书；
- (3) 中标通知书；
- (4) 合同条款；
- (5) 投标承诺函及投标书附录；
- (6) 技术要求；
- (7) 报价清单；
- (8) 现行的标准、规范、规定和其它有关技术文件；
- (9) 附件；
- (10) 招标文件、投标文件及其澄清补遗；
- (11) 双方在履行合同过程中形成的有关洽商、变更等书面记录和文件及组成合同的其他文件。

上述文件应认为是互为补充和解释的，但如有模棱两可或互相矛盾之处，以上面所列顺序在前及时间在后者为准。

三、合同价格



1、本合同总价为：人民币 壹仟壹佰捌拾柒万贰仟元整（RMB：11872000 元），此价款为含税价。其中，不含税价 11200000 元，增值税税额 672000 元，增值税税率 6%。本金额为完成本合同条款及其附件约定的全部工作的总费用。

2、在整个服务周期，对合同履行期间发生的市场物价、作业环境，既有地铁线自动化监测自动化监测点数量、监测仪器数量、监测周期，水位自动化监测工点、频率、次数、周期、监测井井孔数等因素的变动，或者由于业主原因引起工期延长等情况乙方均必须按甲方要求执行，且不予调整合同价。

四、工期要求

1、工期要求

工程计划工期：自签订合同之日起至工程竣工验收止（预计2026年12月31日），最终服务期限应至本工程缺陷责任期满，缺陷责任期为从本工程通过竣工验收之日起24个月。

2、开工时间

在甲方发出中标通知书后15天内，项目负责人、技术负责人及主要技术人员、监测仪器等必须到位并开展工作。

3、由于设计变更等原因造成乙方返工、停工、误工，甲方应顺延工期。

五、支付与结算

1、在本合同生效且收到乙方履约保函后，甲方于乙方提交支付申请30个工作日内向乙方支付合同总价10%的首期款；

2、双方每隔半年（以中标通知书发出之日起计）按合同总价的8%办理进度款的支付，乙方提交支付申请书和证明资料给甲方审批，甲方在收到批准的支付申请书后的14个工作日内支付进度款。支付至合同暂定总价的80%时（含首期款），暂停支付。

3、本合同全部监测工作完成，所提交的监测成果资料经甲方全部验收通过后，可进行本合同的结算。本合同结算经甲方审核完成后，乙方可申请支付至结算审核价的90%。



粤港澳大湾区深圳都市圈城际铁路深圳至惠州城际前海保税区至坪地段工程
第三方监测、自动化监测 1 标项目合同

(此页无正文, 为签字盖章页)

甲方(公章):



统一社会信用代码:

91440300708437873H

住 所:

深圳市福田区福中一路
1016 号地铁大厦

电 话:

0755-23992674

开户银行:

招商银行深圳分行益田
支行

账 号:

755904924410506

项目主管部门
经办人及电话:

蔡刚 0755-23882656

合约部门
经办人及电话:

雷尉 0755-23882034

乙方(公章):



统一社会信用代码:

91440300192181044

住 所:

深圳市福田区福中东路
15 号

电 话:

075583328287

开户银行:

建设银行深圳市华侨城
支行

账 号:

44250100000700002362

经办人:

叶亚林

法定代表人

或授权代表:



传 真:

0755-23992555

开户全名:

深圳市地铁集
团有限公司

邮政编码:

518026

项目主管部门
审核人:

黄和平

合约部门
审核人:

张月媛

法定代表人
或授权代表:



传 真:

075583328287

开户全名:

深圳市勘察研
究院有限公司

邮政编码:

518000

电 话:

13798251606

合同签署地点: 深 圳

时 间: 2022 年 4 月 12 日



中 标 通 知 书

致投标人：深圳市勘察研究院有限公司

承担项目：粤港澳大湾区深圳都市圈城际铁路深圳至惠州城际前海
保税区至坪地段工程第三方监测、自动化监测 1 标，穗
莞深城际前海至皇岗口岸段工程第三方监测、自动化水
位监测


招标项目编号：44030020190150029

贵单位于 2021 年 12 月 6 日提交了上述项目的投标书。
依照《中华人民共和国招标投标法》和本项目评定标办法，
经评标委员会评审、定标委员会票决，并报我公司批准，贵
单位的投标文件已被我公司接受，确定贵单位为粤港澳大湾
区深圳都市圈城际铁路深圳至惠州城际前海保税区至坪地
段工程第三方监测、自动化监测 1 标，穗莞深城际前海至皇
岗口岸段工程第三方监测、自动化水位监测中标单位。

本项目中标价人民币壹仟肆佰陆拾万贰仟元整
(¥14,602,000 元)。

请做好签署合同的准备。

深圳市地铁集团有限公司

法定代表人（或授权代理人）：

二〇二二年一月十九日

2.3 金地工业区城市更新单元项目 01、02 地块基坑监测（含地铁监测）工程
合同关键页扫描件

合同编号：JDXS-GYQ-SG-010

金地工业区城市更新单元项目
01、02 地块基坑监测（含地铁监测）工程

施
工
合
同

深圳市金地新沙房地产开发有限公司

年 月 日

第一部分：协议书

发包人（全称）：深圳市金地新沙房地产开发有限公司（以下简称甲方）

承包人（全称）：深圳市勘察研究院有限公司（以下简称乙方）

鉴于甲方已接受了乙方提交的关于施工和完成本工程及修补其中任何缺陷的投标书，依照《中华人民共和国民法典》、《中华人民共和国建筑法》及其有关法律、行政法规，遵循平等、自愿、公平和诚实信用的原则，双方就本工程施工事项协商一致，订立本协议。

1. 工程概况

- 1.1. 工程名称：金地工业区城市更新单元项目 01、02 地块基坑监测（含地铁监测）工程。
- 1.2. 工程地点：福田区福强路金地工业园区内。
- 1.3. 工程概况：金地工业区城市更新单元项目位于福田区福强路和沙嘴路交界处。项目建设用地面积约 6.24 万平方米，其中 01 地块用地面积约 1.94 万 m²，总建筑面积约 35.1 万 m²；02 地块用地面积约 2.11 万 m²，总建筑面积约 36.4 万 m²；03 地块用地面积约 2.19 万 m²，总建筑面积约 31.6 万 m²。本次招标范围为 01、02 地块。

2. 工程承包范围

工程承包范围：以下所述的工程范围及介绍只是概括性的，并不能视为完整无缺的。乙方应研究合同文件其他部分、协议条款、工程量清单、图纸、标准、规范和技术要求等以完全了解本工程的实际范围，以下简单介绍，本次承包范围为：

根据发包方提供深圳市勘察测绘院（集团）有限公司设计的《福田区沙头街道金地工业区更新单元一期项目 01 地块基坑支护》招标图版次 A(SK-SJ-2020-046) 图纸日期：2021 年 10 月、《福田区沙头街道金地工业区更新单元一期项目 02 地块基坑支护》施工图版次 A(SK-SJ-2020-046) 图纸日期：2021 年 11 月，开展设计图纸要求的各项监测、现状调查工作和既有建筑安全性评估，编制成果报告，并经发包方验收（并满足深圳市政府相关监管部门验收要求）。包括但不限于：

1、基坑监测及周边建筑物监测

布设、预埋水平位移、沉降、水位及应力监测点等，设置和维护监测设施。其中地下水位监

测孔兼做回灌井由监测承包人施工、监测和维护；若需回灌，则回灌工作由基坑支护承包人实施。

本项目对 2 倍基坑深度范围内周边环境进行监测，在支护结构后缘设基坑水平位移、沉降观测点；对周边地面道路、管线及临近建筑物设置沉降观测点，对立柱设置沉降观测点，对内支撑设置轴力监测点，在基坑外侧设置地下水位观测点以及管线监测等。各监测点布点位置详见《基坑监测平面图》。

2、地铁监测

对地铁车站建筑变形进行监测。对北侧（7 号线）实施自动化实时监测工作（包括地铁隧道现状调查、三维激光扫描），以及人工辅助监测工作；监测原件（全站仪、棱镜头等）埋设、保护、维护及完工后的拆除工作；负责与政府及地铁公司相关部门对接方案申报及验收等一切相关事宜。

3、周边建筑物现状调查（包含入户调查）

在开工前对发包方要求范围内的项目周边建筑物进行入户现状调查。对建筑物内外、周边现已存在的裂缝、破损进行开工前排查，以厘清项目施工造成影响的责任。

4、01 地块与 02#地块的基坑支护 3 倍深度范围内既有建筑安全性评估。

需满足《深圳市住房和建设局关于加强地下工程建设开展对相邻设施现状调查及安全影响评估的通知》（深建质安【2020】74 号）文件要求。具体内容详见附件八：金地工业区城市更新项目 01、02 地块基坑支护周边既有建筑安全评估设计任务书。

3. 工期

3.1、基坑监测（含地铁监测）

基坑监测从基坑支护桩施工时开始至地下室周边回填土完成，监测开始日期暂定为 01 地块（2022 年 04 月 15 日）暂定工期 964 天；02 地块（2022 年 03 月 10 日）暂定总工期为 946 天。具体开工日期以发包方通知为准；结束日期按图纸及规范要求并结合现场的实际需要确定。

3.2、周边建筑物现状调查（包含入户调查）

周边建筑物现状调查（包含入户调查）开始日期暂定为 01 地块（2022 年 03 月 30 日）；02 地块（2022 年 02 月 28 日）。具体开工日期以发包方通知为准，每个地块工期 90 天。

3.3、既有建筑安全性评估

既有建筑安全性评估工期：每个地块完成周边建筑物现状调查（包含入户调查）后 30 天内完成。

4. 质量要求

工程质量要求：合格标准。

5. 合同价款

不含税金额：人民币（大写）陆佰伍拾万零柒仟陆佰玖拾伍元整

(小写) ¥: 6,507,695.00 元。

发票种类: ☒ 增值税专用发票; ☐ 增值税普通发票;

增值稅率：6%；

增值税税额：人民币（大写）叁拾玖万零肆佰陆拾壹元柒角

(小写) ¥: 390,461.70 元。

价税合计金额：人民币（大写）陆佰捌拾玖万捌仟壹佰伍拾陆元柒角

(小写) ¥: 6,898,156.7 元。

注：不含税金额指不含乙方开具给甲方的增值税税额，已包含城市维护建设税、教育费附加、地方教育费附加等原有税费。

6. 组成合同的文件

6.1. 本协议书与下列文件一起构成合同文件:

- 1) 本合同签订后, 甲、乙双方共同签署的《补充协议》;
- 2) 中标通知书;
- 3) 中标通知书内列明的往来函件(含询标约谈往来函件及招标答疑);
- 4) 合同条款;
- 5) 招标文件;
- 6) 投标文件(包括承包人在评标期间和合同谈判过程中递交和确认并经发包人同意的对有关问题的补充资料和澄清文件等);
- 7) 工程规范、技术标准和工程技术要求
- 8) 图纸;
- 9) 已标价的工程量清单;
- 10) 构成合同部分的其他文件。

签署页

甲方（公章）：

法定代表人（签字）：



乙方（公章）：

法定代表人（签字）：



附：增值税开票信息：

付款信息	甲方	乙方
账户名称	深圳市金地新沙房地产开发有限公司	深圳市勘察研究院有限公司
纳税人识别号	91440300306076606U	914403001921810441
开户银行	招商银行深圳华侨城支行	建设银行深圳华侨城支行
账号	755921626910902	4425 0100 0007 0000 2362
公司注册地址	深圳市福田区沙头街道新华社区福强路 4060 号金沙嘴酒店大厦十二层	深圳市福田区福祿路15号

中标通知书扫描件

中标通知书

深圳市勘察研究院有限公司：

你方于 2022 年 01 月 05 日所递交的金地工业区城市更新单元项目 01、02 地块基坑监测（含地铁监测）工程施工招标的投标文件已被我方接受，被确认为中标人。

中标价：人民币（大写）陆佰捌拾玖万捌仟壹佰伍拾陆元柒角（¥： 6,898,156.7）。

发票种类：☒增值税专用发票；增值税专用发票税率： 6 %；

☐增值税普通发票；增值税普通发票税率： ____ %；

增值税额：人民币（大写）叁拾玖万零肆佰陆拾壹元柒角，（¥： 390,461.70 ）。

不含税金额：人民币（大写） 陆佰伍拾万零柒仟陆佰玖拾伍整，（¥： 6,507,695.00）。

不含税金额仅指不含承包方开具给发包方的增值税额，需包含教育费附加、城市维护建设税等原有税费。

请你方在收到本通知书后的 15 日内到 深圳市福田区沙头街道新华社区福强路 4060 号金沙嘴酒店大厦十二层与我方签订施工承包合同，并按招标文件规定向我方提交履约保证金。

如果贵司在接到中标通知后，没有按招标文件要求提交履约保证金，或者没有按招标文件约定的时间与招标单位签署正式合同，或坚持提出附加条件，那么本中标通知书无效。我司有另选中标单位的权利，并保留向贵司索赔的权利。

特此通知

招标人： 深圳市金地新沙房地产开发有限公司（盖单位章）

法定代表人或其委托代理人  （签字）

2022 年 04 月 29 日

附：《回执联》

业主证明扫描件

业主证明

项目名称	金地工业区城市更新单元项目 01、02 地块基坑监测 (含地铁监测) 工程
项目概况	金地工业区城市更新单元项目位于福田区福强路和沙嘴路交界处。项目建设用地面积约 6.24 万平方米, 其中 01 地块用地面积约 1.94 万 m ² , 总建筑面积约 35.1 万 m ² , 02 地块用地面积约 2.11 万 m ² , 总建筑面积约 36.4 万 m ² , 03 地块用地面积约 2.19 万 m ² , 总建筑面积约 31.6 万 m ² 。本次招标范围为 01、02 地块。
建设单位	深圳市金地新沙房地产开发有限公司
承建单位	深圳市勘察研究院有限公司
承接时间	2022 年 5 月 6 日
合同金额	6898156.7 元
项目负责人	李德平
技术负责人	袁焱
主要技术人员	华海雄、杨兵、刘勇、李志勇、邹高明、徐泰松、胡朝辉、方门福、陈文辉、周昌盛、周孝勇、肖之超、郭明超、罗安明、肖文林、卢试文、王光旺、余成华、陈梦鸥、刘唱晓、马陶然、蒋凤强、潘德乾、钱林广等。
履约评价	该单位按合同约定投入了充足的设备和人员, 工作服务优良, 成果质量可靠, 后续服务及时, 履约能力总体评价为优秀, 满足我司对工程的进度及质量要求。 <div>（发包人盖章） 工程管理部专用章</div>
备注	/

2.4 深圳北站超核绿芯项目（第三方监测）
合同关键页扫描件

工程编号：FJ202220

合同编号：深龙华建工合[2023]监测-29



建设工程第三方监测合同

项目名称：深圳北站超核绿芯项目

合同名称：深圳北站超核绿芯项目（第三方监测）合同

工程地点：深圳市龙华区

甲 方：深圳市龙华区建筑工务署//华润置地城市运营管理（深圳）有限公司

乙 方：深圳市勘察研究院有限公司

2023 年

合同协议书

甲方（委托方）：深圳市龙华区建筑工务署（甲方1）//华润置地城市运营管理（深圳）有限公司（甲方2）

乙方（受托方）：深圳市勘察研究院有限公司

甲方委托乙方承接深圳北站超核绿芯项目的第三方监测任务。根据《中华人民共和国民法典》、《中华人民共和国测绘法》、《深圳经济特区建设工程质量管理条例》及国家有关法律法规、部门规章、地方法规、市区政府规定、行业标准及规范，结合本工程的具体情况，为明确责任，协作配合，确保工程监测质量，经甲方、乙方协商一致，签订本合同，共同遵守。

第一条 工程概况

1.1 项目名称：深圳北站超核绿芯项目（第三方监测）

1.2 项目地点：深圳市龙华区

1.3 项目概况：该项目选址于深圳北站东广场东侧，地处民塘路与留仙大道交汇处，项目面向国际、联动湾区、链接深港，拟建集城际交通、文化体育为一体的特色综合体，总建筑面积 161450 平方米，其中：文化设施 96125 平方米，包括城市空间站 20400 平方米，国际演艺交互区 15000 平方米，艺术巡展创意区 13725 平方米，时尚运动活力区 15000 平方米，青少年科创体验区 22000 平方米，公共配套服务区 10000 平方米，公交首末站 4000 平方米，地下停车场及地下空间 61325 平方米。另有第五立面 54640 平方米。主要建设内容包括：土石方、基坑支护、桩基础、建筑装饰、安装、室外配套、室外道路及广场、轨道挡墙及安全保护措施等工程，具体以实际情况为准。

1.4 资金来源：政府 100%（政府投资）

第二条 监测内容及范围

2.1 监测内容：招标范围包括但不限于基坑变形及地下水位监测；用红线范围之外 50 米范围内道路沉降，建筑物、构筑物、设施、重要管线等变形监测；本工程主体结构变形监测（主体结构沉降观测、倾斜观测等）。以及本次工程因现场实际情况需要监测的内容等工作，承包人不能拒绝执行为完成全部工程而需执行的可能遗漏的工作。

以及因现场实际情况需要另外追加的监测内容(超出中标人资质范围的内容除外)。

具体监测指标: ☒变形 ☒ 位移 ☐ 围岩压力 ☐ 土压力 ☒ 支护结构内力
☒ 支撑轴力 ☒周边环境、建筑物 ☒ 地下管线 ☐ 边坡应力 ☒地下水位 ☐ 孔隙水压力 ☒ 其他: 地铁监测等, 详见技术要求及合同清单,

2.2 监测范围: 具体范围以甲方委托的设计单位提供的相关技术要求为准。

技术要求: 详见☒甲方或设计单位提供的相关技术要求/监测任务书。

☐其他_____。

第三条 执行标准 (包括但不限于):

序号	标准名称	标准代码	标准等级
1	岩土工程勘察规范	GB50021-2001	国标
2	工程测量规范 (2020 版)	GB50026-2020	国标
3	城市测量规范	CJJ/T8-2011	部
4	深圳市基础测绘技术规范	CJJ65-94	
5	1:500、1:1000、1:2000 地形图图式	GBT20257.1-2017	国标
6	深圳市有关岩土工程监测、工程测量技术要求		
7	国家、广东省、深圳市岩土工程监测、工程测量等相关规定、规范及标准		

第四条 开工及提交监测成果资料的时间及内容

4.1 开工日期: 暂定 2023 年 12 月 1 日, 施工场地提交后, 乙方两天内进行监测工作, 监测工作开始时间以甲方书面指令为准。

4.2 提交监测成果资料日期: 以甲方及监理批准的监测方案为准, 按照各阶段开展工作并分阶段提交监测成果 (包括但不限于日监测成果、周监测成果、月监测成果、年监测成果、专项监测成果等)。

4.3 暂定合同工期为 2191 日历天 (暂定监测周期为 2023 年 12 月 1 日至 2029 年 11 月 30 日, 具体开始时间以甲方指令为准, 监测时长具体以审定的监测方案为准)。如遇特殊情况 (设计变更、工作量变化、不可抗力影响以及非乙方原因造成的停、窝工等)

时，工期顺延。

4.4 乙方所提交的资料如下：

4.4.1 按照甲方要求按时提交监测日报、监测周报、监测月报，每年提供年度总结报告，特殊情况应及时提交专题报告。

4.4.2 每次监测完成后，乙方应于3日内向甲方提供监测成果资料一式八份；如有异常情况或达到警戒值，应及时通知甲方等相关单位。

4.4.3 工程监测工作全部完成后20日内提交本项目监测工作总结报告及监测成果报告一式八份。成果资料报告的具体格式、内容等应符合甲方要求，提交成果资料的同时提交电子文件。

4.4.4 全部工程竣工后，乙方向甲方移交测量成果及有关桩点。

4.4.5 乙方向甲方提交监测成果的质量，应符合相关技术标准和深度规定，且满足合同约定的质量要求。双方对成果质量有争议时，由双方认可的第三方专业机构鉴定，所需费用及因此造成的损失，由责任方承担；双方均有责任的，由双方根据其责任分别承担。

第五条 合同价款及结算方式

5.1 合同价（暂定）为人民币：¥680.842 万元（大写：陆佰捌拾万捌仟肆佰贰拾元整），中标下浮率为48.8%（ $\text{中标下浮率} = (\text{招标控制价} - \text{中标价}) / \text{招标控制价} \times 100\%$ ）。

5.1.1 取费依据：参照国家计委和建设部发布的《工程勘察设计费用标准》2002年修订版及《广东省房屋建筑和市政工程工程质量安全检测收费指导价（2015）》，并按中标下浮率下浮。

5.1.2 合同价包含乙方为实施和完成本工程全部监测工作所需的人员工资、社会福利、各种津贴及加班、技术服务费、现场费用（包括办公及生活设施、设备、通讯费用）、仪器设备的使用和管理、各种管理费、保险、利润和税金、不可预见费用等费用内容，以及合同明示或暗示的所有风险、责任和义务。

5.2 结算原则

有关竣工结算参照现行法律法规、规范标准（包括但不限于《工程勘察设计收费标准（2002年修订本）》、《建设工程工程量清单计价规范（GB50500-2013）》）执行。

容的文件，应以最新签署的为准。

第十二条 其他约定事项

12.1 乙方应无条件遵守甲方发布在本工程实施期间发布的各种技术及工程管理规定。

12.2 为加强政府投资工程资金管理，乙方必须在合同中明确填写具体的收款单位银行开户名、开户银行及帐号，正常情况下甲方仅向该帐号付款。若因上述原因造成合同价款不能及时支付或产生一切纠纷，均由乙方自行承担。

12.3 乙方委派的本项目负责人为：李德平，联系电话：13691819053，电子邮箱：512259916@qq.com，通讯地址：深圳市福田区福中东路15号。

12.4 与本合同有关的通知可用邮寄方式送达，邮寄地址以本合同中约定的地址为准，寄出三日后即视为送达，任何一方变更地址的，应书面方式通知对方。

12.5 监测数据、监测报告等监测成果的著作权归甲方所有。乙方对监测工作中涉及到的国家机密、商业秘密、个人隐私应当承担保密义务；未经甲方书面同意，不得向第三方转让，不得公开、发表文章等。

12.6 在以下情况下，甲方可启动强制结算机制，将其单方编制的结算文件送审计或审核并提请建设行政主管部门对其作不良行为记录：

(1) 乙方在工程竣工验收合格后30天不提交竣工结算书及结算资料的，且经甲方书面催告仍然不报送的；

(2) 在收到甲方提出的核对意见后14天内仍不提交经修改的竣工结算书或补充结算资料的，且经甲方书面催告仍然不重新报送的。

若因乙方原因导致工程竣工结算总价款超过经审批的工程概算，超出经审批的工程概算的资金全部由乙方承担，且乙方应当赔偿甲方的全部损失。

第十三条 争议及解决

凡因本合同引起的或与本合同有关的任何争议，甲方、乙方应及时协商解决；如协商不成，应向甲方所在地人民法院起诉。

第十四条 合同的生效、终止

本合同自甲方、乙方签字并盖章后生效；按规定向政府职能部门或其派出机构备案。甲方、乙方履行完合同约定的义务后，本合同终止。

第十五条 合同份数及签订地点

15.1 本合同正本一式叁份、副本一式壹拾叁份，均具有同等法律效力，当正本与副本内容不一致时，以正本为准。甲方各执正本壹份、副本各执伍份，乙方执正本壹份、副本叁份。

15.2 签订地点：深圳市龙华区

甲方1：深圳市龙华区建筑工务署（盖章）

法定代表人或其委托代理人：（签字）

统一社会信用代码：

地址：深圳市龙华区梅龙大道 2283 号清湖行政服务中心 3 栋 4 楼

邮政编码：

法定代表人：

委托代理人：

电 话：

传 真：

电子信箱：

开户银行：

账 号：

甲方2：华润置地城市运营管理（深圳）有限公司（盖章）

法定代表人或其委托代理人：（签字）

统一社会信用代码：

地 址：深圳市前海深港合作区前湾一路 1 号 A 栋 201 室

邮政编码：

乙方：深圳市勘察研究院有限公司（盖章）

法定代表人或其委托代理人：（签字）

统一社会信用代 码：

914403001921810441

地 址：深圳市福田区福中东路 15 号

邮政编码：518000

法定代表人：

法定代表人联系方式（务必填写用以发送履约评价结果）：18686688834

委托代理人：

电 话：0755-83321235

传 真：0755-83236804

电子信箱：

开户银行：中国建设银行股份有限公司深圳园博园支行

账 号： 44250100009400001630

中标通知书扫描件

附件 6：中标通知书

中标通知书

标段编号：44031020220141007001

标段名称：深圳北站超核绿芯项目（第三方监测）

建设单位：华润置地城市运营管理（深圳）有限公司//深圳市龙华区建筑工务署

招标方式：公开招标

中标单位：深圳市勘察研究院有限公司

中标价：680.842000万元

中标工期：按招标文件要求执行。

项目经理(总监)：

本工程于 2023-10-13 在深圳公共资源交易中心(深圳交易集团建设工程招标业务分公司)进行招标， 2023-11-16 完成招标流程。

招标人和中标人应当自中标通知书发出之日起三十日内按照招标文件和中标人的投标文件订立书面合同。

招标代理机构(盖章)：
法定代表人或其委托代理人
(签字或盖章)：

招标人(盖章)：
法定代表人或其委托代理人
(签字或盖章)：
日期：2023-11-20

查验码：1103974511466049 查验网址：<https://www.szggzy.com/jyfw/list.html?id=jyfwjsgc>

2.5 小梅沙 02-09、02-10 及 03-02 地块第三方监测工程
合同关键页扫描件

YWC-2022-0222.

合同编号: XMSTZ-勘察测绘类-014

小梅沙 02-09、02-10 及 03-02 地块
第三方监测工程合同

发包人: 深圳市特发小梅沙投资发展有限公司

承包人: 深圳市勘察研究院有限公司

签订日期: 2022 年 7 月 26 日



第一部分 协议书

发包人（全称）：深圳市特发小梅沙投资发展有限公司

承包人（全称）：深圳市勘察研究院有限公司

依照《中华人民共和国民法典》、《中华人民共和国建筑法》、《中华人民共和国招标投标法》及其他有关法律、法规、规章，并结合深圳市有关规定及本工程的招标文件要求，遵循平等、自愿、公平和诚实信用的原则，双方就本工程事项协调一致，订立本合同。

一、工程概况

工程名称：盐田区梅沙街道小梅沙片区城市更新单元 02-09、02-10 及 03-02 地块第三方监测工程

工程地点：深圳市盐田区小梅沙

工程规模及特征：小梅沙 02-09、02-10 地块位于深圳市盐田区梅沙街道小梅沙海滨旅游区，距离小梅沙湾约 200m。项目北侧为小梅沙村，南侧为盐梅路，东侧为小梅沙高架桥，四周交通便利，目前场地建筑物已拆除完毕。地块用地性质为商业用地，拟建办公、商业、酒店以及公共配套设施。其中：

02-09 地块主要包括公寓、商业以及公共配套设施，用地面积约 17397.40m²，总建筑面积为 120354.95m²。02-09 地块分 AB 栋，A 栋 19 层，建筑最高高度为 93.65m；B 栋 19 层，建筑最高高度为 93.65m。

02-10 地块主要包括办公、商业，酒店以及公共配套设施，用地面积约 24363.20m²，总建筑面积为 138645.74m²。02-10 地块办公楼 9 层，建筑高度为 49.35m；酒店为 23 层，建筑高度为 99.3m。

02-09、02-10 地块均设地下室四层，主要为停车库、商业、设备用房及城市公共通道。两地块基坑整体开挖面积约 33017.40m²，基坑周长约 1192.20m，基坑开挖深度约 14.2m~16.6m，安全等级为一级。由于在建地铁 8 号线二期穿越整个场地，同时地铁 8 号线二期小梅沙站位于本地块内，受此影响本地块划分为 8 个小基坑。

小梅沙 03-02 地块位于深圳市盐田区梅沙街道小梅沙海滨旅游区，南临新海洋世界（在建），西侧为盐坝高速公路匝道，北侧为盐坝高速，东侧为河道和盐坝高速护坡，南侧为小梅沙湾、盐梅路，距离小梅沙湾约 300m。03-02 地块工程为二类居住用地，占地 15764.3m²，拟建 6 班幼儿园、社区管理用房、社区服务中心、文化活动室、社区老年人

日间照料中心、社区党群服务中心、社区级公共配套用房等，建筑高度 3~33 层。

03-02 地块基坑、边坡开挖周长 597.51m，设置一层半地下室和两层地下室，支护深度 5.56m~29.02m。项目红线范围内和盐梅路分布有给水、雨水、电力、电信管线，管线埋深较浅。项目西侧和南侧存在盐坝高速市政化改造工程，规划地铁 8 号线从南北向盾构穿越本项目地块，预计最早 2022 年 9 月施工。

资金来源：国有企业资金 100 %。

二、工程承包范围

1、监测区域：具体详见小梅沙 02-09、02-10 及 03-02 地块基坑支护工程施工图基坑、永久边坡及地铁监测布置图及设计说明。

2、监测的主要项目有基坑监测、边坡监测和地铁监测，包括：周边地表沉降、立柱沉降、周边建筑沉降、桩顶沉降和水平位移、支护结构沉降和水平位移、公路沉降和水平位移、地下水位、支撑轴力、深层水平位移、管线沉降、锚索拉力、地铁轨道变形、地铁车站结构水平及竖向位移、地铁车站变形缝差异沉降、地铁车站结构外壁附加荷载等。具体详见小梅沙 02-09、02-10 及 03-02 地块基坑支护工程施工图基坑、永久边坡及地铁监测布置图及设计说明。

3、负责现场监测点的保护和修复，在每个测点附近悬挂测点标识牌。

4、负责将工程所有监测项目全部接入政府指定监测预警平台，平台接入相关费用由监测单位承担。

5、负责小梅沙片区城市更新单元 02-09、02-10 地块基坑支护工程基坑边 3 倍基坑深度或者 3 倍降水深度范围内的建（构）筑物、设备设施及场地等进行现状调查、裂缝及结构体系调查、测量初始倾斜值、拍摄影像资料，并将测量数据和现状调查结果书面告知发包人。

三、合同工期

监测期限：从发包人书面通知开工之日起至相关工程的基坑回填完成或设计图纸要求结束监测时间为止，具体开工时间以发包人书面通知为准。在不影响发包人总体工程进度的情况下，工期的缩短或延长均不做价格的调整及/或索赔。

四、工程质量标准

工程质量标准：按国家、行业相关规范标准和基坑支护工程图纸的精度要求进行监测作业，并提交加盖有效资质技术印章的监测报告，为发包人提供准确可靠的监测结果和及时预警；

按照基坑支护工程监测方案和国家及深圳地区的验收规程验收合格。

五、合同价款

1. 签约合同价为：

含税暂定合同价：人民币（大写）伍佰玖拾玖万贰仟捌佰捌拾元整（¥5992880.00 元）。

本合同不含税暂定合同价：人民币（大写）伍佰陆拾伍万叁仟陆佰陆拾元叁角捌分（¥5653660.38 元）。

税金：人民币（大写）叁拾叁万玖仟贰佰壹拾玖元陆角贰分（¥339219.62 元）。

增值税税率：【6%】。

合同履行期间，如遇增值税率调整，本合同的不含税合同价不变，含税总价及税金随税率的变化而调整，具体以付款时法定税率计算为准。

2. 合同形式：

承包方式：【固定单价合同】

合同固定单价包括但不限于以下费用：

2.1 承包人按发包人要求完成本合同项下监测工程有关的所有费用，包括但不限于水电费、技术服务费及其他措施费、规费。

2.2 承包人按照国家现行税法 and 有关部门现行规定需缴纳的一切税金和费用。

2.3 承包人项目人员办公费用、人员薪酬、保险、通讯费、差旅费、食宿、快递服务和复制费用等费用。

2.4 合同固定单价同时已综合考虑以下费用：

2.4.1 相关监测技术费用、基准点的材料及安装埋设费用、基准网点的复核监测费用，结算时均不再另外单独计取；

2.4.2 相关监测点位埋设时的钻孔、管材、各类型元件、信号导线、自动采集终端等完成监测所需的一切费用，结算时均不再另外单独计取；

2.4.3 对 02-09、02-10 地块基坑边 3 倍基坑深度或者 3 倍降水深度范围内的建（构）筑物、设备设施及场地等进行现状调查、裂缝及结构体系调查、测量初始倾斜值、拍摄影像资料，并将测量数据和现状调查结果形成书面报告等工作的费用，结算时均不再另外单

并履行本合同所约定的全部义务。

2. 发包人向承包人承诺,按照合同约定的期限和方式支付合同价款及其他应当支付的款项,并履行本合同所约定的全部义务。

3. 承包人向发包人承诺,承包人具备国家审批通过的监测资质,且不得将本合同项下工作另行委托或部分(全部)转让给第三方,否则发包人有权单方解除本合同,承包人向发包人返还发包人已支付的合同价款,且承包人还应向发包人支付合同暂定总价款 30%的违约金。

九、合同份数

本合同一式陆份,发包人叁份,承包人叁份。

十、合同生效

合同订立时间: 2022 年 7 月 26 日

合同订立地点: 深圳市盐田区

本合同经双方法定代表人或其委托代理人签署并加盖公章后生效。

发 包 人: (公章)

住 所: 深圳市盐田区海山街道鹏湾社区
海景二路 1025 号壹海国际中心 2701

法定代表人:

委托代理人:

电 话: 0755-61666001

传 真: /

开 户 银 行: 中信银行深圳景田支行

帐 号: 8110301011700085849

邮 政 编 码: 518000

承 包 人: (公章)

住 所: 深圳市福田区福中东路 15 号

法定代表人:

委托代理人:

电 话:

传 真:

开 户 银 行: 中国工商银行深圳国财支行

帐 号: 4000027919200058855

邮 政 编 码: 518026

中标通知书

标段编号: 44030820190022064001

标段名称: 盐田区梅沙街道小梅沙片区城市更新单元02-09、02-10及03-02地块第三方监测工程

建设单位: 深圳市特发小梅沙投资发展有限公司

招标方式: 公开招标

中标单位: 深圳市勘察研究院有限公司

中标价: 599.288000万元

中标工期: 按招标文件。

项目经理(总监):

本工程于 2022-05-30 在深圳公共资源交易中心(深圳交易集团建设工程招标业务分公司)进行招标, 2022-07-06 完成招标流程。

招标人和中标人应当自中标通知书发出之日起三十日内按照招标文件和中标人的投标文件订立书面合同。

招标代理机构(盖章):

法定代表人或其委托代理人

(签字或盖章):

谭月霞

招标人(盖章):

法定代表人或其委托代理人

(签字或盖章):

日期: 2022-07-07



查验码: 8336352186106851

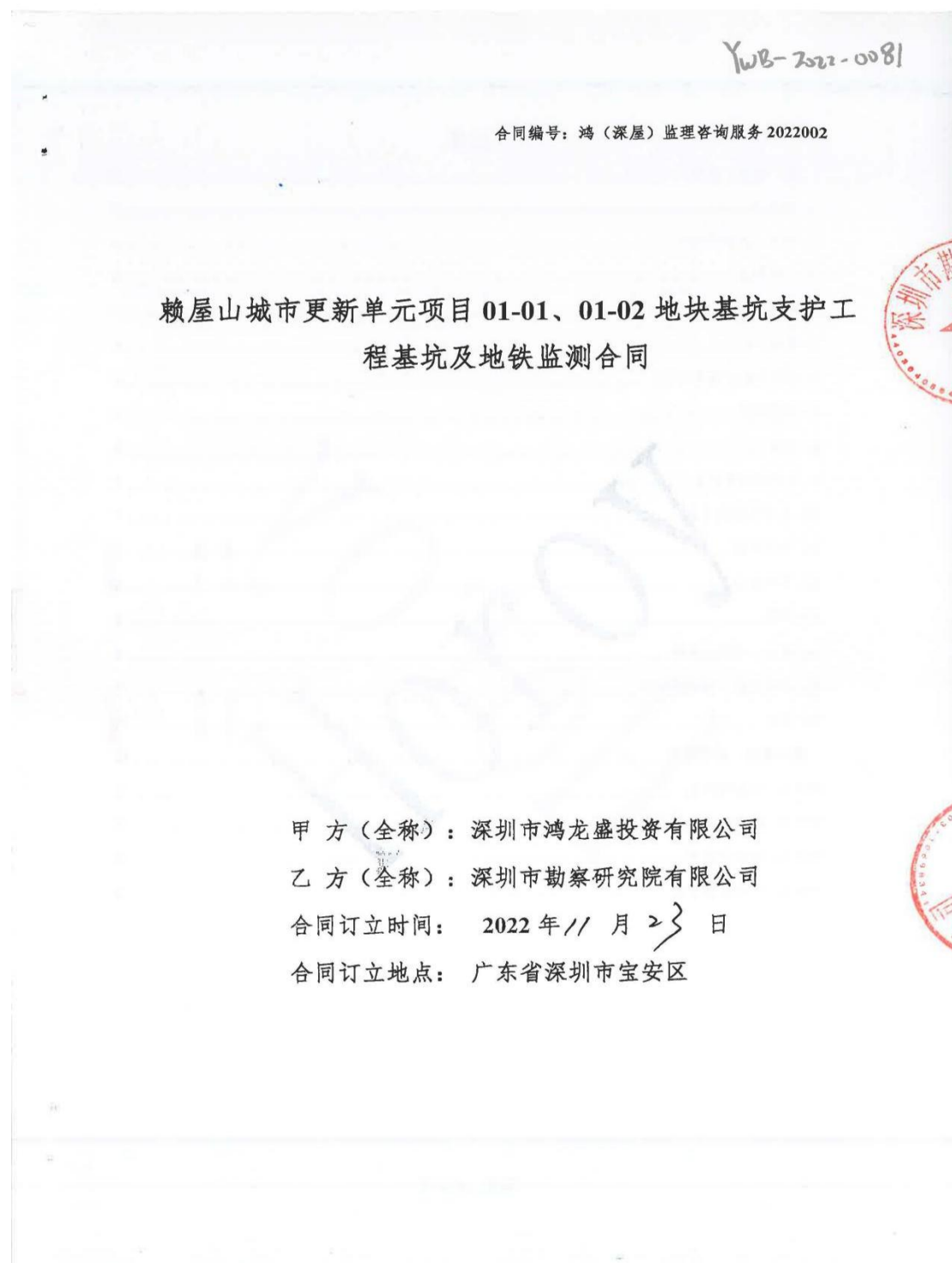
查验网址: zjj.sz.gov.cn/jsjy

业主证明

项目名称	小梅沙 02-09、02-10 及 03-02 地块第三方监测工程
项目概况	<p>小梅沙 02-09、02-10 地块位于深圳市盐田区梅沙街道小梅沙海滨旅游区，距离小梅沙湾约 200m。项目北侧为小梅沙村，南侧为盐梅路，东侧为小梅沙高架桥，四周交通便利，且前场地建筑物已拆除完毕。地块用地性质为商业用地，拟建办公、商业、酒店以及公共配套设施。其中：</p> <p>02-09 地块主要包括公寓、商业以及公共配套设施，用地面积约 17397.40m²，总建筑面积为 120354.95m²。02-09 地块分 AB 栋，A 栋 19 层，建筑最高高度为 93.65m；B 栋 19 层，建筑最高高度为 93.65m。</p> <p>02-10 地块主要包括办公、商业、酒店以及公共配套设施，用地面积约 24363.20m²，总建筑面积为 138645.74m²。02-10 地块办公楼 9 层，建筑高度为 49.35m；酒店为 23 层，建筑高度为 99.3m。02-09、02-10 地块均设地下室四层，主要为停车库、商业、设备用房及城市公共通道。两地块基坑整体开挖面积约 33017.40m²，基坑周长约 1192.20m，基坑开挖深度约 14.2m~16.6m，安全等级为一级。由于在建地铁 8 号线二期穿越整个场地，同时地铁 8 号线二期小梅沙站位于本地块内，受此影响本地块划分为 8 个小基坑。</p> <p>小梅沙 03-02 地块位于深圳市盐田区梅沙街道小梅沙海滨旅游区，南临新海洋世界（在建），西侧为盐坝高速公路匝道，北侧为盐坝高速，东侧为河道和盐坝高速护坡，南侧为小梅沙湾、盐梅路，距离小梅沙湾约 300m。03-02 地块工程为二类居住用地，占地 15764.3m²，拟建 6 班幼儿园、社区管理用房、社区服务中心、文化活动室、社区老年人日间照料中心、社区党群服务中心、社区级公共配套用房等，建筑高度 3~33 层。03-02 地块基坑、边坡开挖周长约 597.51m，设置一层半地下室和两层地下室，支护深度 5.56m~29.02m。项目红线范围内和盐梅路分布有给水、雨水、电力、电信管线，管线埋深较浅。项目西侧和南侧存在盐坝高速市政化改造工程，规划地铁 8 号线从南北向盾构穿越本项目地块。</p>
建设单位	深圳市特发小梅沙投资发展有限公司
承建单位	深圳市勘察研究院有限公司
合同金额	599.288 万元
项目负责人	李德平、胡朝辉
技术负责人	徐泰松
主要技术人员	周洪涛、方门福、陈梦鸥、刘勇、叶亚林、姚冬、马陶然、潘文俊、汪国宏、张海文、罗安明、李志勇、刘唱晓、陈远鸿、邹高明、袁焱、王玉贤
履约评价	按合同约定投入了充足的设备和人员，工作服务较好，成果质量可靠，后续服务及时，总体评价为优秀。
备注	/



2.6 赖屋山城市更新单元项目 01-01、01-02 地块基坑支护工程基坑及地铁监测
合同关键页扫描件



第一部分：合同

甲方：深圳市鸿龙盛投资有限公司

地址：深圳市龙华区观澜接到梅观高速东侧鸿信工业园1号宿舍202

电话：0755-29661888

乙方：深圳市勘察研究院有限公司

地址：深圳市福田区福中路15号

电话：0755-82867765

根据《中华人民共和国民法典》、《中华人民共和国建筑法》、《深圳市建设工程质量管理条例》及国家有关法律、法规规定，结合本工程具体情况，遵循平等、自愿、公平和诚实信用的原则，甲乙双方经友好协商，就本项目的赖屋山城市更新单元项目01-01、01-02地块基坑支护工程基坑及地铁监测事宜，签订本合同，以资双方共同遵守。

1. 词语定义

- 1.1. 工期：指甲方乙方在合同中约定，按照日历天（包括法定节假日）计算的承包/供货天数，已充分考虑可能出现的各种规模的下雨、台风、高温天气、停水、停电、节假日、交通瘫痪、工地及周边环境等所有影响因素，本合同约定的“不可抗力”除外。
- 1.2. 书面形式：指合同、信件和合法数据文件（包括电报、电传、传真、电子数据交换和电子邮件）等可以有形地表现所载内容的形式。
- 1.3. 违约责任：指合同一方不履行合同义务或履行合同义务不符合约定所应承担的责任。
- 1.4. 索赔：指在合同履行过程中，对于并非乙方过错，而是应由对方承担责任的情况造成的实际损失或工期延误，向对方提出经济补偿或工期顺延的要求。
- 1.5. 小时/天/日：本合同规定按小时计算时间的，从事件有效开始时计算（不扣除休息时间）；本合同规定按天/日计算时间的，指日历天（包括一切法定节假日），开始当天不计入，从次日开始计算。时限的最后一天的截止时间为当日24时。
- 1.6. 合同文件：指组成合同的全部文件。

- 1.7. 图纸：由甲方提供或乙方提供并经甲方书面确认，满足乙方供货需要的所有纸质资料（包括配套说明、相关资料设计及甲方设计部门的变更）。

2. 合同文件解释顺序

- 2.1. 合同文件应能相互解释，互为说明。除合同另有约定外，组成合同的文件如下：
- 2.1.1. 本合同签订后双方约定并共同签署的有关工程的约谈记录、变更等书面协议；
 - 2.1.2. 本合同；
 - 2.1.3. 本合同的附件；
 - 2.1.4. 现行标准、规范、技术要求和有关技术资料；
 - 2.1.5. 图纸或材料样板；
 - 2.1.6. 经双方认可的投标文件及澄清；
 - 2.1.7. 招标文件及招标文件补遗。
- 2.2. 当合同文件之间内容含糊不清或不相一致时，上述文件的排序将作为对合同解释的优先次序。涉及技术要求有冲突的应以最高要求为准。若往来函件内容彼此不一致或矛盾时，则以日期较后者为准。

3. 工程概况

工程名称：赖屋山城市更新单元项目 01-01、01-02 地块基坑支护工程基坑及地铁监测

工程地址：深圳市龙华区大浪街道

工程概况：项目位于深圳龙华区大浪街道

甲方代表：窦真，联系方式：13420917068

乙方代表：张欣海，联系方式：13600191266

4. 承包范围

- 4.1. 本工程监测范围：基坑监测工期暂定 18 个月，地铁监测暂定 21 个月，具体工作内容详见附件 1 价格表。

4.2. 执行技术标准:

- 1). 《工程测量标准》(GB50026-2020);
- 2). 《建筑变形测量规范》(JGJ8-2016);
- 3). 《建筑基坑工程监测技术标准》(GB 50497-2019);
- 4). 《深圳市基坑支护技术规范》(SJG05-2020);
- 5). 《建筑基坑支护技术规程》(JGJ120-2012);
- 6). 《城市轨道交通既有结构保护技术规范》(广东省住房和城乡建设厅 DBJ/T 15-120-2017);
- 7). 《地铁运营安全保护区和建设规划控制区工程管理办法》(2021年版), 深圳市地铁集团有限公司;

4.3. 监测频率: 按设计要求和规范执行, 合同期内, 可根据变形速率调整监测间隔时间, 当出现险情时应加强监测; 若出现异常情况, 应适当加大监测频率。

4.4. 监测成果:

序号	成果名称	提交时间	每次份数	备注
1	监测实施方案	合同签订后 7 天内	4 份	
2	监测报告周报	每周四上午 11:00 前	各 4 份	
3	总体结束监测 总报告	监测工作全部完成 后 7 天内	各 4 份	

5. 承包方式

本工程承包方式为: 固定综合单价包干, 固定综合单价为全费用包干单价, 包含人工、材料、设备及设备进退场、设备吊装、搬运及二次搬运费、包质量、包安全文明施工措施费、包管理费、包利润、包保险、包规费税金等完成本工程的所有费用。

6. 合同价款及结算方式

6.1. 本合同暂定含税暂定总价为: (小写) ¥ 4672472.00 元; 人民币 (大

写)：肆佰陆拾柒万贰仟肆佰柒拾贰元整，不含税暂定总价为¥4407992.45元，增值税率为6%；其中基坑监测¥1900380.00元、地铁监测¥2772092.00元；合同中所述合同价款含增值税价款，同时合同付款时，乙方需提供等额有效符合国家税法要求的增值税发票方可付款。如因国家政策下调增值税税率，不含税单价不变，含税总价按新的计税政策作相应下调。按实际完成工作量结算。

6.2. 监测价格明细表详见附件1

6.3. 工程量的确定方式为：根据现场实际情况经甲方书面确认的监测项目、监测点数、监测次数为准。

7. 付款方式

7.1. 合同签订生效乙方进场开始布设监测点并经甲方确认后，乙方提供齐全的付款资料（付款资料包括：付款申请单、相应金额的发票、材料设备验收移交表、计价文件等），甲方在收到齐全的付款资料并完成审核后35个工作日内，甲方向乙方支付合同暂定总价的20%。

7.2. 土方开挖完毕，乙方按要求完成所有工作并提交相应成果经甲方验收通过，乙方提供齐全的付款资料（付款资料包括：付款申请单、相应金额的发票、竣工验收表、计价文件等），甲方在收到齐全的付款资料并完成审核后35个工作日内，甲方向乙方支付合同暂定总价的30%。

7.3. 所有土方回填完成，乙方按要求完成所有工作并提交所有成果（含监测总结报告）经甲方验收通过，乙方提供齐全的付款资料（付款资料包括：付款申请单、相应金额的发票等），甲方在收到齐全的付款资料并完成审核后35个工作日内，甲方向乙方支付合同暂定总价的30%。

7.4. 经过3个月的观察经确定乙方所完成的工作符合相关要求，经双方对实际工作量进行结算后35个工作日付至100%，结算款支付前，乙方累计共须向甲方提供合同结算总价100%的增值税发票。

7.5. 因开发进度而基坑需分期开挖或地铁需分期监测的，各基坑及地铁监测费用按照上述比例分期支付并分期结算。

7.6. 付款方式：转账方式

7.7. 乙方银行账号信息：（账户名称须和乙方名称一致）：

账 号：4000027919200058855

开户行：工商银行国财支行

理条款的效力，且乙方应于合同解除后 2 日内完成钻机等主要设施、材料、人员等的退场工作，并在清场后将场地移交给甲方，否则，每逾期一日乙方应按人民币 2000 元支付违约金。

15.3. 合同终止

15.3.1. 甲方乙方履行合同全部义务后，本合同即告终止。

15.3.2. 合同的权利义务终止后，甲方乙方应当遵循诚实信用原则，履行通知、协助、保密等义务。

16. 其它

16.1 本合同未尽事宜，经甲、乙双方友好协商一致后可另行签订补充协议。

16.2 本合同用中文书写，一式陆份，甲方执肆份，乙方执贰份，具同等效力。

第二部分：合同附件

附件 1：价格明细表

附件 2：廉洁合作协议

附件 3：付款申请单

附件 4：乙方资质文件

以下无正文

甲方：深圳市鸿龙盛投资有限公司（盖章）

法定代表人/委托代理人：[Signature]

乙方：深圳市勘察研究院有限公司 (盖章)

法定代表人/委托代理人：

合同签订日期： 2022 年 11 月 22 日



HOY

3、企业诚信情况

质量管理体系认证证书

1-34 1/3



环通认证中心有限公司 质量管理体系认证证书

编号: 02421Q32012616R7M

兹证明

深圳市勘察研究院有限公司
(统一社会信用代码: 914403001921810441)
(地址: 深圳市福田区福中东路 15 号 邮编: 518026)
(其它场所请见证书附件)

质量管理体系符合标准:

GB/T19001-2016/ISO9001:2015

质量管理体系覆盖范围:

***工程勘察综合类甲级; 地质勘查、资质范围内的工程测量和
测绘; 地基基础工程检测、监测和岩土工程测试; 管道检测;
地质灾害治理; 岩土工程设计; 城乡规划和土地规划; 计算机
信息系统集成和计算机应用软件开发***

发证日期: 2021-09-08

证书有效期至: 2024-09-07

初始获证日期: 2002-02-05

(本证书有效期内每年需进行监督审核, 证书是否继续有效以是否加贴监督合格标志为准。)

机构印章:



签发(主任):



第三次监督
合格标志加贴处



中国认可
国际互认
管理体系
MANAGEMENT SYSTEM
CNAS C024-M

证书查询方式: 可通过深圳市环通认证中心有限公司官网 (www.ucccert.com), 或国家认证认可监督管理委员会官网 (www.cnca.gov.cn) 查询
认证机构联系电话: (+86 755) 83355888 地址: 深圳市福田区侨香路裕和大厦六楼
The most recent information and status of the certificate are available from the UCC website (www.ucccert.com) or CNCA website (www.cnca.gov.cn)
UCC telephone number: (+86 755) 83355888 Address: 6/F, Yuhua Building, Qiaoxiang Road, Shenzhen, P.R. China



环境管理体系认证证书

1-35 1/3



环通认证中心有限公司 环境管理体系认证证书

编号: 02421E32011487R6M

兹证明

深圳市勘察研究院有限公司
(统一社会信用代码: 914403001921810441)
(地址: 深圳市福田区福中东路 15 号 邮编: 518026)
(其它场所请见证书附件)

环境管理体系符合标准:

GB/T24001-2016/ISO14001:2015

环境管理体系覆盖范围:

工程勘察综合类甲级; 地质勘查、资质范围内的工程测量和测绘; 地基基础工程检测、监测和岩土工程测试; 管道检测; 地质灾害治理; 岩土工程设计; 城乡规划和土地规划; 计算机信息系统集成和计算机应用软件开发及相关管理活动

发证日期: 2021-09-08

证书有效期至: 2024-09-07

初始获证日期: 2005-01-20

(本证书有效期内每年需进行监督审核, 证书是否继续有效以是否加贴监督合格标志为准。)

机构印章:



签发(主任):



第三次监督
合格标志加贴处



中国认可
国际互认
管理体系
MANAGEMENT SYSTEM
CNAS C024-M

证书查询方式: 可通过深圳市环通认证中心有限公司官网 (www.uccert.com), 或国家认证认可监督管理委员会官网 (www.cnca.gov.cn) 查询
认证机构联系电话: (+86 755) 83355888 地址: 深圳市福田区侨香路裕和大厦六楼
The most recent information and status of the certificate are available from the UCC website (www.uccert.com) or CNCA website (www.cnca.gov.cn)
UCC telephone number: (+86 755) 83355888 Address: 6/F, Yuhé Building, Qiaoxiang Road, Shenzhen, P.R. China



职业健康安全管理体系认证证书

1-36 1/2



环通认证中心有限公司

职业健康安全管理体系认证证书

编号: 02421S32011102R6M

兹证明

深圳市勘察研究院有限公司

(统一社会信用代码: 914403001921810441)

(地址: 深圳市福田区福中东路 15 号 邮编: 518026)

(其它场所请见证书附件)

职业健康安全管理体系符合标准:

GB/T45001-2020/ISO45001:2018

职业健康安全管理体系覆盖范围:

***工程勘察综合类甲级; 地质勘查、资质范围内的工程测量和测绘;
地基基础工程检测、监测和岩土工程测试; 管道检测; 地质灾害治理;
岩土工程设计; 城乡规划和土地规划; 计算机信息系统集成和计算机
应用软件开发及相关管理活动***

发证日期: 2021-09-08

证书有效期至: 2024-09-07

初始获证日期: 2005-01-20

(本证书有效期内每年需进行监督审核, 证书是否继续有效以是否加贴监督合格标志为准。)

机构印章:



签发(主任):



第三次监督
合格标志加贴处



中国认可
国际互认
管理体系
MANAGEMENT SYSTEM
CNAS C024-M

证书查询方式: 可通过深圳市环通认证中心有限公司官网 (www.ucccert.com), 或国家认证认可监督管理委员会官网 (www.cnca.gov.cn) 查询
认证机构联系电话: (+86 755) 83355888 地址: 深圳市福田区侨香路裕和大厦六楼
The most recent information and status of the certificate are available from the UCC website (www.ucccert.com) or CNCA website (www.cnca.gov.cn)
UCC telephone number: (+86 755) 83355888 Address: 6/F, Yuhé Building, Qiaoxiang Road, Shenzhen, P.R. China



其他诚信证明文件



近五年获奖情况

(从备案数据库中导出数据)

序号	奖项	获奖时间	获奖等级	相关工程	评奖机关
01	2021 年度优秀 城市规划设计 奖	2023/3	三等奖	壹方商业中心基坑支护工 程监测	中国城市规划 协会
02	2021 年度广东 省优秀城乡规 划设计项目	2022/4	三等奖	信通金融大厦基坑支护工 程监测	广东省国土空 间规划协会
03	2021 年度广东 省优秀城乡规 划设计项目	2022/4	一等奖	壹方商业中心基坑支护工 程监测	广东省国土空 间规划协会
04	广东省土木建 筑学会科学技 术奖	2023/7	二等奖	岩土工程勘察信息化监测 监管系统研究及应用	广东省工程勘 察设计行业协 会
05	广东省土木建 筑学会科学技 术奖	2023/7	三等奖	临近地铁超深基坑监测信 息化关键技术应用研究	广东省工程勘 察设计行业协 会
06	广东省第十届 优秀工程检测 与监测优秀项 目奖	2023/4	创新奖	基于 STM32 微处理器和高 精度倾角传感器在鸿荣源 尚璟公馆监测项目中的应 用	广东省土木建 筑学会工程检 测与监测专业 委员会
07	广东省第十届 优秀工程检测 与监测优秀项 目奖	2023/4	创新奖	基于近景摄影技术的边坡 滚石监测预警系统及其应 用研究”-广东省第十届优 秀工程检测与监测	广东省土木建 筑学会工程检 测与监测专业 委员会
08	广东省第十届 优秀工程检测 与监测优秀项 目奖	2023/4	优秀奖	建筑物水平位移(测斜管) 在荔林公园北地块城市更 新项目中的应用	广东省土木建 筑学会工程检 测与监测专业 委员会
09	广东省第十届 优秀工程检测 与监测优秀项 目奖	2023/4	优秀奖	拉线式位移传感器在汽车 产业链总部土石方、基坑 支护工程项目的结合应用	广东省土木建 筑学会工程检 测与监测专业 委员会
10	广东省第九届 优秀工程检测 与监测优秀项 目奖	2022/4	优秀奖	自动化监测与人工监测在 瑞欣产业楼基坑支护及土 石方、桩基础工程中的应 用及对比分析	广东省土木建 筑学会工程检 测与监测专业 委员会

11	广东省第九届 优秀工程检测 与监测优秀项 目奖	2022/4	优秀奖	一种应用于深圳北(龙华) 商务中心项目的测斜仪探 头的解卡装置	广东省土木建 筑学会工程检 测与监测专业 委员会
12	广东省第九届 优秀工程检测 与监测优秀项 目奖	2022/4	优秀奖	一种测斜和水位孔口的防 护装置在南山后海 T107-0068 项目中的应用	广东省土木建 筑学会工程检 测与监测专业 委员会
13	广东省第九届 优秀工程检测 与监测优秀项 目奖	2022/4	优秀奖	二维码测点标签在汉唐街 监测项目的应用与探索	广东省土木建 筑学会工程检 测与监测专业 委员会
14	广东省第九届 优秀工程检测 与监测优秀项 目奖	2022/4	优秀奖	地质条件复杂的超长桩在 前海天境花园项目的问题 及解决方法	广东省土木建 筑学会工程检 测与监测专业 委员会
15	广东省第九届 优秀工程检测 与监测优秀项 目奖	2022/4	创新奖	液压式静力水准仪及监管 云平台在变电站监测的应 用	广东省土木建 筑学会工程检 测与监测专业 委员会
16	广东省第九届 优秀工程检测 与监测优秀项 目奖	2022/4	创新奖	结合二维码标签的数据管 理系统在竹子林城市更新 基坑监测项目的应用与探 索	广东省土木建 筑学会工程检 测与监测专业 委员会
17	广东省第九届 优秀工程检测 与监测优秀项 目奖	2022/4	创新奖	光纤传感技术在旺达产业 园项目中的应用与分析	广东省土木建 筑学会工程检 测与监测专业 委员会

注：需提供获奖证书或其他证明材料复印件。

壹方商业中心基坑支护工程监测

获奖证书

壹方商业中心基坑支护工程监测
获 2021 年度优秀城市规划设计奖

三等奖

获奖单位：深圳市勘察研究院有限公司

获奖人员：陈文辉 杨兵 罗安明 李德平 李志勇 刘勇 周昌盛 周禹嘉 周孝勇
肖文林 王卓婷 郭明超 王建强 汪威 肖之超

证书编号：2021CK03251G11



信通金融大厦基坑支护工程监测



壹方商业中心基坑支护工程监测



岩土工程勘察信息化监测监管系统研究及应用



广东省工程勘察设计行业协会科学技术奖 证 书

为表彰2023年度广东省工程勘察设计行业协会科学技术奖获奖者，特颁发此证书。

项目名称：岩土工程勘察信息化监测监管系统
研究及应用

奖励等级：二等奖

获 奖 者：深圳市勘察研究院有限公司

粤勘设协字：[2023] 10 号


证书号：2023-101-2-D15-04

广东省工程勘察设计行业协会

2023年7月



临近地铁超深基坑监测信息化关键技术应用研究



广东省工程勘察设计行业协会科学技术奖 证 书

为表彰2023年度广东省工程勘察设计行业协会科学技术奖获奖者，特颁发此证书。

项目名称：临近地铁超深基坑监测信息化关键技术应用研究

奖励等级：三等奖

获 奖 者：深圳市勘察研究院有限公司

粤勘设协字：[2023] 10 号

证书号：2023-101-3-D20-01

广东省工程勘察设计行业协会

2023年7月



基于 STM32 微处理器和高精度倾角传感器
在鸿荣源尚璟公馆监测项目中的应用



基于近景摄影技术的边坡滚石监测预警系统及其应用研



建筑物水平位移（测斜管）在荔林公园北地块城市更新项目中的应用



拉线式位移传感器在汽车产业链总部土石方、基坑支护工程项目的结合应用



自动化监测与人工监测在瑞欣产业楼基坑支护及土石方、桩基础工程中的应



一种应用于深圳北（龙华）商务中心项目的测斜仪探头的解卡装置



一种测斜和水位孔口的防护装置在南山后海 T107-0068 项目中的应用



二维码测点标签在汉唐街监测项目的应用与探索



地质条件复杂的超长桩在前海天境花园项目的问题及解决方法



液压式静力水准仪及监管云平台在变电站监测的应用



结合二维码标签的数据管理系统在竹子林城市更新基坑监测项目的应用



光纤传感技术在旺达产业园项目中的应用与分析

