

标段编号： 2019-440399-48-01-107946010001

深圳市建设工程其他招标投标 文件

标段名称： 深东大道（创智路至新福路）建设工程水土保持监测

投标文件内容： 资信标文件

投标人： 海南省水文地质工程地质勘察院有限公司

日期： 2025年09月18日

深东大道（创智路至新福路）建设工程水土保持监测 项目

投标文件

资信标书

项目编号： 44038120230052007001

投标人名称： 海南省水文地质工程地质勘察院有限公司

投标人代表： 

投标日期： 2025 年 09 月 18 日

资信标书目录

- 1、投标人基本情况
- 2、投标人同类业绩表
- 3、拟投入本项目人员情况表
- 4、履约评价情况
- 5、中小企业声明函（按需提供）
- 6、廉政承诺书、
- 7、投标人诚信承诺书
- 8、其他（投标人认为应当提供的其他证明材料）。

注：1、以上原件备查。

2、资信标书应同时放到业绩文件中。

1、投标人基本情况

投标人需填写基本情况，包括但不限于公司基本情况、人员情况、组织架构情况、中国水土保持学会颁发的星级等级（如有）等体现自身实力的证明材料

海南省水文地质工程地质勘察院有限公司，注册资金 1600 万元，单位住所为海南省海口市红城湖路 115 号水工大厦四楼。

我院拥有的主要资质
工程勘察综合类甲级（含岩土工程监测、设计）
桩基、地基检测
地质灾害评估和治理工程勘查设计、施工甲级
测绘甲级
水土保持方案编制 4 星、监测 3 星

2009 年通过 ISO9001：2008 标准质量体系认证。

我司主要从事水文地质勘察、工程地质勘察、环境地质勘查评价、钻井供水工程（深机井及供水机井）、热矿水勘查与评价、地质灾害治理工程勘察、地质灾害治理工程设计与勘查和施工、岩土工程治理、岩土样测试、多种等级地形的工程测量测绘、地基与基础检测。四十年来，积累了丰富详实的海南省内地质资料，为海南省的水、工、环地质勘查作出了重大的贡献。

投标人名称	海南省水文地质工程地质勘察院有限公司						
注册地址	海口市红城湖路115号水工大厦四楼			邮政编码	571100		
联系方式	联系人	尹启翔		电话	13005548057		
	邮箱	2392509712@qq.com		网址			
法定代表人	姓名	曾东灵	技术职称	高级工程师	电话	0898-65886089	
技术负责人	姓名	杨勇昌	技术职称	正高级工程师	电话	0898-65886089	
成立时间	1984年12月11日		员工总人数：91				
企业资质等级	水土保持方案编制4星、监测3星		其中	注册工程师	11		
营业执照号	91460000201243914E			高级职称人员	16		
注册资金	壹仟陆佰万元整			中级职称人员	20		
开户银行	中行海口凤翔西路支行			初级职称人员	14		
账号	265015872918			技工	15		
经营范围	矿产资源勘查，水文地质工程地质勘察，钻井工程，水电，水泵，电器管道安装与维修工程，室内外装饰装修工程，组装活动房，钻孔灌注工程施工，地质灾害防治工程施工，电脑，复印，地质矿产技术咨询，地球物理，地球化学勘察，地形测绘及各类工程测量，水泵、建材、家用电器、日用杂品、装修材料的销售，振冲碎石桩、深层搅拌桩及围幕灌、浆桩、边坡支护、复合地基等工程施工，地质灾害防治工程勘查和评价，工程勘察审查（仅限分支机构经营）岩土工程勘察、岩土工程设计、岩土工程检测及监测、地质灾害危险性评估、地质灾害治理工程勘查、地质灾害治理工程设计、地质灾害治理工程施工、水土保持方案编制、生产建设项目水土保持监测、建设项目水资源论证、建设工程质量检测，自有房屋租赁。						
备注							

市场主体应当于每年1月1日至6月30日通过国家企业信用信息公示系统报送公示年度报告

企业信用信息公示系统查询截图



国家企业信用信息公示系统
National Enterprise Credit Information Publicity System

企业信用信息公示 | 经营异常名录 | 严重违法失信名单

请输入企业名称、统一社会信用代码或注册号



海南省水文地质工程地质勘察院有限公司

存续（在营、开业、在册）

发送报告

信息分享

信息打印

统一社会信用代码： 91460000201243914E
注册号：
法定代表人： 曾东灵
登记机关： 海南省市场监督管理局
成立日期： 1984年12月11日

基础信息

行政许可信息

行政处罚信息

列入经营异常名录信息

列入严重违法失信名单（黑名单）信息

公告信息

营业执照信息

- 统一社会信用代码： 91460000201243914E
- 注册号：
- 类型： 其他有限责任公司
- 注册资本： 1600.000000万人民币
- 登记机关： 海南省市场监督管理局
- 住所： 海口市红城湖路115号水工大厦四楼
- 经营范围： 矿产资源勘查，水文地质工程地质勘察，钻井工程，水电，水泵，电器管道安装与维修工程，室内外装饰装修工程，组装活动房，钻孔灌注工程施工，地质灾害防治工程施工，电脑，复印，地质矿产技术咨询，地球物理，地球化学勘察，地形测绘及各类工程测量，水泵、建材、家用电器、日用杂品、装修材料的销售，振冲碎石桩、深层搅拌桩及围堰、浆桩、边坡支护、复合地基等工程施工，地质灾害防治工程勘查和评价，工程勘察审查（仅限分支机构经营）、岩土工程勘察、岩土工程设计、岩土工程检测及监测、地质灾害危险性评估、地质灾害治理工程勘查、地质灾害治理工程设计、地质灾害治理工程施工、水土保持方案编制、生产建设项目水土保持监测、建设项目水资源论证、建设工程质量检测，自有房屋租赁。
- 企业名称： 海南省水文地质工程地质勘察院有限公司
- 法定代表人： 曾东灵
- 成立日期： 1984年12月11日
- 核准日期： 2025年08月22日
- 登记状态： 存续（在营、开业、在册）

提示：根据《市场主体登记管理条例》及其实施细则，按照《市场监管总局办公厅关于调整营业执照照面事项的通知》要求，国家企业信用信息公示系统将营业执照照面公示内容作相应调整，详见https://www.samr.gov.cn/zw/zfxgk/fdzdgknr/djzcj/art/2023/art_9c67139da37a46fc8955d42d130947b2.html

营业期限信息

- 营业期限自： 1984年12月11日
- 营业期限至： 2035年07月10日



国家企业信用信息公示系统
National Enterprise Credit Information Publicity System

企业信用信息公示 | 经营异常名录 | 严重违法失信名单

请输入企业名称、统一社会信用代码或注册号



海南省水文地质工程地质勘察院有限公司

存续（在营、开业、在册）

发送报告

信息分享

信息打印

统一社会信用代码： 91460000201243914E
注册号：
法定代表人： 曾东灵
登记机关： 海南省市场监督管理局
成立日期： 1984年12月11日

基础信息

行政许可信息

行政处罚信息

列入经营异常名录信息

列入严重违法失信名单（黑名单）信息

公告信息

行政处罚信息

序号	决定书文号	违法行为类型	行政处罚内容	决定机关名称	处罚决定日期	公示日期	详情
暂无行政处罚信息							

共 查询到 0 条记录 共 0 页

首页

上一页

下一页

末页

关注

订阅



国家企业信用信息公示系统

National Enterprise Credit Information Publicity System

企业信用信息 | 经营异常名录 | 严重违法失信名单

请输入企业名称、统一社会信用代码或注册号



海南省水文地质工程地质勘察院有限公司

存续（在营、开业、在册）

发送报告

信息分享

信息打印

统一社会信用代码：91460000201243914E

注册号：

法定代表人：曾东灵

登记机关：海南省市场监督管理局

成立日期：1984年12月11日

基础信息 | 行政许可信息 | 行政处罚信息 | 列入经营异常名录信息 | 列入严重违法失信名单（黑名单）信息 | 公告信息

列入经营异常名录信息

序号	列入经营异常名录原因	列入日期	作出决定机关(列入)	移出经营异常名录原因	移出日期	作出决定机关(移出)
----	------------	------	------------	------------	------	------------

暂无列入经营异常名录信息

共查询到 0 条记录 共 0 页

首页

« 上一页

下一页 »

末页

★ 关注

+ 订阅



国家企业信用信息公示系统

National Enterprise Credit Information Publicity System

企业信用信息 | 经营异常名录 | 严重违法失信名单

请输入企业名称、统一社会信用代码或注册号



海南省水文地质工程地质勘察院有限公司

存续（在营、开业、在册）

发送报告

信息分享

信息打印

统一社会信用代码：91460000201243914E

注册号：

法定代表人：曾东灵

登记机关：海南省市场监督管理局

成立日期：1984年12月11日

基础信息 | 行政许可信息 | 行政处罚信息 | 列入经营异常名录信息 | 列入严重违法失信名单（黑名单）信息 | 公告信息

列入严重违法失信名单（黑名单）信息

序号	类别	列入严重违法失信名单（黑名单）原因	列入日期	作出决定机关(列入)	移出严重违法失信名单（黑名单）原因	移出日期	作出决定机关(移出)
----	----	-------------------	------	------------	-------------------	------	------------

暂无列入严重违法失信名单（黑名单）信息

共查询到 0 条记录 共 0 页

首页

« 上一页

下一页 »

末页

★ 关注

+ 订阅

企业资质证书（原件扫描件）

工程勘察综合类甲级资质 2025

业 务 范 围	工程勘察综合资质甲级。 可承担各类建设工程项目的岩土工程、水文地质勘察、工程测量业务（海洋工程勘察除外），其规模不受限制（岩土工程勘察丙级项目除外）。*****
---------	---



企 业 名 称	海南水文地质工程地质勘察院		
详 细 地 址	海口市红城湖路115号水工大厦门四楼		
建 立 时 间	1984年12月11日		
注 册 资 本 金	1600万元人民币		
统一社会信用代码 (或营业执照注册号)	91460000201243914E		
经 济 性 质	全民所有制		
证 书 编 号	B146002871-6/1		
有 效 期	至2028年12月29日		
法 定 代 表 人	曾东灵	职 务	院长
单 位 负 责 人	曾东灵	职 务	院长
技 术 负 责 人	杨勇昌	职称或执业资格	正高级工程师

备 注：
原资质证书编号：210001-kj

海南省水文地质工程地质勘察院有限公司

海南省水文地质工程地质勘察院有限公司 关于单位名称变更的函

各合作单位：

根据发展需要，我单位名称由“海南水文地质工程地质勘察院”变更为“海南省水文地质工程地质勘察院有限公司”，为保障双方业务正常开展，现将有关事项告知如下：

一、自 2025 年 7 月 1 日起，原单位名称停止使用。

二、单位名称变更后，业务主体和法律关系由名称变更后公司执行，已签订的合同效力不变。

三、公司银行账户信息如下：

公司名称：海南省水文地质工程地质勘察院有限公司

税号：91460000201243914E

单位地址：海口市红城湖路 115 号水工大厦四楼

电话：0898-65881047

开户银行：中国银行海口琼山支行

银行账户：265015872918

附件：准予变更登记通知书



海南省水文地质工程地质勘察院有限公司

2025 年 7 月 1 日

准予变更登记通知书

(琼市监)登记企变字[2025]第205号

海南水文地质工程地质勘察院：

经审查，提交的名称变更（原名称海南水文地质工程地质勘察院，变更后名称海南省水文地质工程地质勘察院有限公司）登记申请，申请材料齐全，符合法定形式，我局决定准予变更登记。我局将于5个工作日内通知你单位换领营业执照。



(本通知适用于公司、非公司企业、分公司、非公司企业分支机构、其他营业单位的名
称变更登记，企业凭此通知书办理有关手续，登记机关不再出具企业名称变更登记证明)

工程测量专业甲级测绘资质证书

	
甲级测绘资质证书 (副本)	
专业类别:	甲级: 工程测量、界线与不动产测绘。***
单位名称:	海南省水文地质工程地质勘察院有限公司
注册地址:	海口市红城湖路115号水工大厦门4楼
法定代表人:	曾东灵
证书编号:	甲测资字46100037
有效期至:	2026年12月23日
	发证机关 (印章) 2021年12月24日
	

No. 004590

中华人民共和国自然资源部监制

工程测量专业乙级测绘资质证书

	
乙级测绘资质证书 (副本)	
专业类别:	乙级: 大地测量、测绘航空摄影、摄影测量与遥感、海洋测绘、地理信息系统工程。***
单位名称:	海南省水文地质工程地质勘察院有限公司
注册地址:	海口市红城湖路115号水工大厦门4楼
法定代表人:	曾东灵
证书编号:	乙测资字46501784
有效期至:	2027年1月17日
	发证机关 (印章) 2022年1月18日
	

No. 024037

中华人民共和国自然资源部监制

地质灾害防治单位资质证书（勘察甲级）



地质灾害防治单位资质证书

单位名称：海南省水文地质工程地质勘察院有限公司

住所：海口市红城湖路115号水工大厦四楼

证书编号：460020251230009

有效期至：2028 年 11 月 17 日



资质类别：地质灾害治理工程施工资质


资质等级：甲级

发证机关：海南省自然资源厅

发证日期：2025 年 04 月 05 日



安全生产许可证



统一社会信用代码: 91460000201243914E

安全生产许可证

编号: (琼) JZ安许证字 [2024] 000406

企业名称: 海南省水文地质工程地质勘察院有限公司

法定代表人: 曾东灵

单位地址: 海口市红城湖路115号水王大厦四楼

经济类型: 其他有限责任公司

许可范围: 建筑施工

有效期: 2024年05月08日 至 2027年05月07日



发证机关: 海南省住房和城乡建设厅

发证日期: 2025年07月15日

建筑业企业资质证书



建筑业企业资质证书

企业名称: 海南省水文地质工程地质勘察院有限公司

详细地址: 海口市红城湖路115号水工大厦四楼

统一社会信用代码: 91460000201243914E

注册资本: 1600万元人民币 法定代表人: 曾东灵

证书编号: D246004784 经济性质: 其他有限责任公司

资质类别及等级: 有效期: 2029年12月31日

地基基础工程专业承包贰级



扫一扫核对证照信息



发证机关: 海南省住房和城乡建设厅

2025 年 07 月 08 日

环境管理体系认证证书



环境管理体系认证证书

证书编号: 00223E32936R3M

兹证明

海南省水文地质工程地质勘察院有限公司

统一社会信用代码: 91460000201243914E
住所: 海南省海口市红城湖路 115 号水工大厦门四楼
认证地址: 海南省海口市红城湖路 115 号水工大厦门四楼

管理体系符合
GB/T 24001-2016/ISO 14001:2015

覆盖的范围

岩土工程、水文地质勘察; 水文地质、工程地质、环境地质调查; 工程测量、房产测绘、海洋测绘; 地质灾害危险性评估、地质灾害治理工程勘查、设计和施工; 水资源论证、水土保持方案编制、水土保持监测; 地基基础工程检测; 液体矿产勘查; 地质钻(坑)探

(本证书信息可在国家认证认可监督管理委员会官方网站 www.cnca.gov.cn 或方圆标志认证集团官方网站上查询。年度监督审核的《确认证书》用以证实本证书的持续有效性。)

生效日期: 2023 年 08 月 01 日

有效期至: 2026 年 07 月 28 日

换证日期: 2025 年 07 月 07 日

签发人: _____



中国认可
国际互认
管理体系
MANAGEMENT SYSTEM
CNAS C002-M



Member of
IQNET

方圆标志认证集团
China Quality Mark Certification Group

CHINA
QUALITY MARK

北京海淀区增光路33号 电话: 010-8411888 网站: <http://www.cqm.com.cn>
Address: No.33, Zengguang Road, Haidian District, Beijing, P.R. China

AA 0139085

职业健康安全管理体系认证证书



职业健康安全管理体系认证证书

证书编号: 00223S22728R3M

兹证明

海南省水文地质工程地质勘察院有限公司

统一社会信用代码: 91460000201243914E
住所: 海南省海口市红城湖路 115 号水工大厦四楼
认证地址: 海南省海口市红城湖路 115 号水工大厦四楼
管理体系符合
GB/T 45001-2020/ISO 45001:2018

覆盖的范围

岩土工程、水文地质勘察; 水文地质、工程地质、环境地质调查; 工程测量、房产测绘、海洋测绘; 地质灾害危险性评估、地质灾害治理工程勘查、设计和施工; 水资源论证、水土保持方案编制、水土保持监测; 地基基础工程检测; 液体矿产勘查; 地质钻(坑)探

(本证书信息可在国家认证认可监督管理委员会官方网站 www.cnca.gov.cn 或方圆标志认证集团官方网站上查询。年度监督审核的《确认证书》用以证实本证书的持续有效性。)

生效日期: 2023 年 08 月 01 日

有效期至: 2026 年 07 月 28 日

换证日期: 2025 年 07 月 07 日

签发人:



中国认可
国际互认
管理体系
MANAGEMENT SYSTEM
CNAS C002-M



Member of
IQNET

方圆标志认证集团
China Quality Mark Certification Group

CHINA
QUALITY MARK

北京海淀区增光路33号 电话: 010-88411888 网站: <http://www.cqm.com.cn>
Address: No.33, Zengguang Road, Haidian District, Beijing, P.R. China

AA 0139084

质量管理体系认证证书



质量管理体系认证证书

证书编号: 00223Q24417R4M

兹证明

海南省水文地质工程地质勘察院有限公司

统一社会信用代码: 91460000201243914E
住所: 海南省海口市红城湖路 115 号水工大厦四楼
认证地址: 海南省海口市红城湖路 115 号水工大厦四楼

管理体系符合
GB/T 19001-2016/ISO 9001:2015

覆盖的范围

岩土工程、水文地质勘察; 水文地质、工程地质、环境地质调查; 工程测量、房产测绘、海洋测绘; 地质灾害危险性评估、地质灾害治理工程勘查、设计和施工; 水资源论证、水土保持方案编制、水土保持监测; 地基基础工程检测; 液体矿产勘查; 地质钻(坑)探

(本证书信息可在国家认证认可监督管理委员会官方网站 www.cnca.gov.cn 或方圆标志认证集团官方网站上查询。年度监督复评的《确认证书》用以证实本证书的持续有效性。)

生效日期: 2023 年 08 月 01 日

有效期至: 2026 年 07 月 28 日

换证日期: 2025 年 07 月 07 日

签发人: _____



中国认可
国际互认
管理体系
MANAGEMENT SYSTEM
CNAS C002-M



Member of
IQNET

方圆标志认证集团
China Quality Mark Certification Group

CHINA
QUALITY MARK

北京市海淀区增光路33号 电话: 010-88411888 网站: <http://www.cqm.com.cn>
Address: No.33, Zengguang Road, Haidian District, Beijing, P.R. China

AA 0139083

企业信用信息

全国建筑市场监管公共服务平台-企业信用信息查询网址及截图

<https://jzsc.mohurd.gov.cn/data/company/detail?id=002105291239452190>



中华人民共和国住房和城乡建设部 www.mohurd.gov.cn

全国建筑市场监管公共服务平台



建设工程企业 **从业人员** **建设项目** **诚信记录**

请输入关键词，例如企业名称、统一社会信用代码

搜索

首页 **监管动态** **数据服务** **信用建设** **建筑工人** **政策法规** **电子证照** **问题解答** **网站动态** **动态核查**

[首页](#) > [企业数据](#) > [企业详情](#) >

手机查看

海南省水文地质工程地质勘察院有限公司

海南省-海口市

统一社会信用代码	91460000201243914E	企业法定代表人	曾东灵
企业登记注册类型	其他有限责任公司	企业注册属地	海南省-海口市
企业经营地址	海口市红城湖路115号水工大厦门四楼		



企业资质资格

注册人员

工程项目

业绩技术指标

不良行为

良好行为

黑名单记录

失信联合惩戒记录

变更记录

序号	资质类别	资质证书号	资质名称	发证日期	发证有效期	发证机关	预览
1	勘察资质	B146002871	工程勘察综合资质甲级	2023-12-29	2028-12-29	住房和城乡建设部	证书信息
2		B246002878	工程勘察工程钻探劳务	2025-07-08	2029-12-31	海南省住房和城乡建设厅	证书信息
3			工程勘察凿井劳务				
4	建筑业企业资质	D246004784	地基基础工程专业承包二级				证书信息



中华人民共和国住房和城乡建设部 www.mohurd.gov.cn

全国建筑市场监管公共服务平台



建设工程企业

从业人员

建设项目

诚信记录

请输入关键词，例如企业名称、统一社会信用代码

搜索

[首页](#)
[监管动态](#)
[数据服务](#)
[信用建设](#)
[建筑工人](#)
[政策法规](#)
[电子证照](#)
[问题解答](#)
[网站动态](#)
[动态核查](#)

[首页](#) > [企业数据](#) > [企业详情](#) >[手机查看](#)

海南省水文地质工程地质勘察院有限公司

海南省-海口市

统一社会信用代码	91460000201243914E	企业法定代表人	曾东灵
企业登记注册类型	其他有限责任公司	企业注册属地	海南省-海口市
企业经营地址	海口市红城湖路115号水工大厦四楼		



企业资质资格

注册人员

工程项目

业绩技术指标

不良行为

良好行为

黑名单记录

失信联合惩戒记录

变更记录

诚信记录主体及编号	决定内容	实施部门	决定日期与有效期	操作
-----------	------	------	----------	----



暂无数据

生产建设项目水土保持方案编制单位水平评价证书



生产建设项目水土保持方案编制单位水平评价证书

(副本)

单位名称：海南水文地质工程地质勘察院

法定代表人：曾东灵

单位等级：★★★★ (4星)

证书编号：水保方案(琼)字第20230001号

有效期：自2023年10月01日至2026年09月30日

发证机构：中国水土保持学会

发证时间：2023年11月

生产建设项目水土保持监测单位水平评价证书



生产建设项目水土保持监测单位水平评价证书

(副本)

单位名称：海南水文地质工程地质勘察院

法定代表人：曾东灵

单位等级：★★★ (3星)

证书编号：水保监测(琼)字第20230002号

有效期：自2023年10月01日至2026年09月30日

发证机构：中国水土保持学会

发证时间：2023年11月

2. 投标人同类业绩表

投标人：海南省水文地质工程地质勘察院有限公司

序号	建设单位	项目名称	建设地点	建设规模	合同签订时日期	合同价格(万元)	备注
1	定安县水利管理服务中心	定安县新竹水厂及配套管网工程水土保持方案编制	海南省定安县	定安县新竹水厂及配套管网工程水土保持方案报告书编制与专家审查相关工作。	2021 年 2 月 23 日	52	
2	中交一公局(海口)城市投资建设有限责任公司	长堤路综合改造项目白龙路下穿通道工程(水土保持方案编制)	海南省海口市	长堤路综合改造项目一白龙路下穿通道工程水土保持方案编制与专家审查相关工作;协助甲方完成报告书报批相关工作。	2022 年 8 月 19 日	49	
3	海南建设工程股份有限公司	海南省动物疫病防控指挥中心项目(水土保持方案编制)	海南省海口市	海南省动物疫病防控指挥中心项目水土保持方案编制技术服务工作, 出具水土保持方案, 并完成相关专家评审、备案等工作。	2023 年 12 月 25 日	44.8	
4	海南省建设项目规划设计研究院有限公司	海南自由贸易港反走私综合执法站..海警工作站项目(水土保持方案编制、水土保持施工期监测).	海南省	承担海南自由贸易港反走私综合执法站、海警工作站建设项目水土保持方案编制、水土保持施工期监测工作。具体包括以下区域:项目拟在海南全省未设立口岸查验机构区域建设64 个反走私综合执法站(下设73 个船管站,其中 3 个利旧,26 个带检查站)及 15 个海警工作站(其中:13 个海警工作站与船管站同址建设、2 个单独建设)。拟建总建筑面积约 176317. 45 平方米, 其中:新建 73 个船管站建筑面积约 138729. 40 平方米(其中新建面积约 136917. 65 平方米, 利旧面积约 1811. 75 平方米), 新建 15 个海警工作站建筑面积约 37588. 05 平方米。	2022 年 11 月	450.5	
5	三亚商务区开发建设有限公司	三亚中央公园项目(水土保持方案编制及监测)	海南省三亚市	三亚中央公园项目水土保持方案编制及水土保持监测	2022 年 11 月 7 日	78	
6	海南机场集团有限公司	三亚凤凰国际机场三期改扩建项目水土保持方案编制与水土保持监测	三亚凤凰国际机场	根据三亚凤凰国际机场三期改扩建项目立项批复文件, 开展水土保持方案报告编制、水土保持工程监测工作。	2023 年 11 月 28 日	78	

序号	建设单位	项目名称	建设地点	建设规模	合同签订时日期	合同价格(万元)	备注
7	乐东黎族自治县自然资源和规划局	海南省乐东县九所镇中灶湾海岸带生态修复项目(水土保持方案编制及监测)	海南省乐东县	海南省乐东县九所镇中灶湾海岸带生态修复项目水土保持方案编制、监测技术服务工作。	2023 年 12 月 4 日	68	
8	三亚城投置业有限公司	三亚市迎宾路中段学校(三亚市迎宾路小学、三亚市第九中学)项目咨询服务合同(水土保持方案编制、水土保持监测)	海南省三亚市	三亚市迎宾路中段学校(三亚市迎宾路小学、三亚市第九中学)项目水土保持方案编制、水土保持监测咨询服务	2023 年 9 月 28 日	67 万元	

(1) 定安县新竹水厂及配套管网工程水土保持方案编制

合同编号:

21040020	类别	水利
2份	第	1份
1合同部	2财	

技 术 服 务 合 同

(水土保持方案编制)

项 目 名 称 : 定安县新竹水厂及配套管网工程

委托方 (甲方): 定安县水利管理服务中心

受托方 (乙方): 海南水文地质工程地质勘察院

签订地点: _____

签订日期: 2021年2月23日

技术服务合同（水土保持方案编制）

委托人：定安县水利管理服务中心（以下简称“甲方”）

受托人：海南水文地质工程地质勘察院（以下简称“乙方”）

依据《中华人民共和国民法典》的规定，合同双方就定安县新竹水厂及配套管网工程水土保持方案编制的技术服务工作，经协商一致，签订本合同。

第一条 咨询的内容、形式和要求

乙方依据项目设计文件，按照水利部、地方现行水土保持法律、法规，水土保持方案技术规范、方案审查要点等规定，完成定安县新竹水厂及配套管网工程水土保持方案报告书编制与专家审查相关工作。

第二条 履行期限、地点和方式

本合同自乙方接受委托开始，在项目所在地履行，甲、乙双方均已履行完毕各自的义务后合同自行终止。

本合同履行方式：

乙方根据合同与委托要求，在甲方按照合同第三条规定内容提交相关基础资料后，按期完成项目水土保持方案报告书。

报告书评审通过后，乙方向甲方提交水土保持方案正式报告书6份，电子文本（PDF格式）一套。若甲方需要加印文件，出版费用甲方另行支付。

第三条 双方的协作事项

（一）接受委托后，在双方约定时间内，甲方应向乙方提供下列资料：

1、合同签订后需甲方提供的基础资料

- （1）提供项目可行性研究报告、初步设计、施工图文本、电子版。
- （2）提供项目岩土工程勘察等地质资料。
- （3）提供项目用地红线图（带设计标高）、现状地形图、基础设计等资料（土地补偿与拆迁安置等情况）。
- （4）提供项目取（弃）土场位置、现状地形图、取（弃）土数量、取（弃）土场容量等资料。
- （5）投资估（概）算

2、需甲方办理或提供的项目报审有关支持性文件与资料

- (1) 提供项目开展前期工作的咨询函等立项文件。
- (2) 提供报告书报送所需的企业与政府其他相关支持性文件。

(二) 乙方应按甲方的计划进度要求完成下列的工作

(1) 乙方根据合同、委托要求及相关技术规定，在甲方提供合同第三条“(一)”所列资料齐全之日起，按规定时间内完成水土保持方案报告书。

(2) 若甲方不能按时提供合同第三条“(一)”所列资料，则完成水土保持方案报告书时间顺延。

(3) 乙方负责办理报告书审查并取得该报告书的审查意见，提交给甲方。

(4) 乙方提交通过评审的正式报告书。

第四条 技术情报和资料的保密

双方均应保护对方的知识产权，未经对方同意，任何一方均不得对对方的资料及文件擅自修改、向第三人转让或用于本合同项目外的项目。如发生以上情况，泄密一方承担一切由此引起的后果并承担法律责任及赔偿由此造成的经济损失。

第五条 验收、评价方法

验收方法：

报告书采用定安县行政审批服务局方式验收。

评价方法：

水土保持方案报告书内容、深度达到水利部水土保持方案审查要点要求，并通过定安县行政审批服务局评审。

第六条 报酬及支付方式

(一) 技术服务费根据保监[2005]22 号《关于开发建设项目水土保持咨询服务费用计列的指导意见》收费标准计取（包括报告书编制费及专家技术咨询费）收费标准计取，收取费用暂定为大写：人民币伍拾贰万元整（小写：¥ 520000.00）。合同价款最终确定方式：取暂定合同价（小写：¥520000.00）与预算审核后费用，两者中的最低者做为本合同最终合同价。

(二) 支付方式采用分期支付

在合同签订后 10 日内凭乙方提供的合法有效发票支付合同款的 30%即大写：壹拾伍万陆仟元整（小写：¥156000.00），在《定安县新竹水厂及配套管网工程水土保持方案报告书》通过评审、提交正式报告书和县财政局出具工程预算审核报告后 30 日

甲方：定安县水利管理服务中心

(盖章)

法定代表人：(签字)

委托代理人：(签字)

2021 年 2 月 23 日

开户银行：

银行帐号：

电话：

乙方：海南水文地质工程地质勘察院

(盖章)

法定代表人：(签字)

委托代理人：(签字)

2021 年 2 月 23 日

开户银行：中国银行海口琼山支行

银行帐号：265015872918

电话：0898-65902696

(2) 长堤路综合改造项目白龙路下穿通道工程(水土保持方案编制)

合同编号:

22040058类别 水保	
共 2份	第 1份
1 合同部	2 财务部

技 术 服 务 合 同

(水土保持方案编制)

项 目 名 称: 长堤路综合改造项目—白龙路下穿通道工程

委托方 (甲方): 中交一公局 (海口) 城市投资建设有限公司

受托方 (乙方): 海南水文地质工程地质勘察院

签 订 地 点: 海南省海口市

签 订 日 期: 2022年8月19日

委托方（甲方）：中交一公局（海口）城市投资建设有限公司
住 所 地：海南省海口市美兰区和平大道 30 号回龙小区 A0 栋
法定代表人：闵毅
项目联系人：刘一浩
电 话：18567258766

受托方（乙方）：海南水文地质工程地质勘察院
住 所 地：海口市红城湖路 115 号水工大厦四楼
法定代表人：曾东灵
项目联系人：梁海燕
通讯地址：海口市红城湖路 115 号水工大厦四楼
电 话：13807650218

本合同甲方委托乙方进行长堤路综合改造项目—白龙路下穿通道工程水土保持方案编制服务，并支付报酬。双方经过平等协商，在真实、充分地表达各自意愿的基础上，根据《中华人民共和国民法典》的规定，达成如下协议，并由双方共同恪守。

一、合同内容

乙方依据项目设计文件，按照水利部、地方现行水土保持法律、法规，水土保持方案技术规范、方案审查要点等规定，完成长堤路综合改造项目—白龙路下穿通道工程水土保持方案编制与专家审查相关工作；协助甲方完成报告书报批相关工作。

二、履行方式

甲方按期向乙方提供本合同第三条规定的编制报告书所需的基础资料；按期支付工作费用。

乙方根据合同与委托要求，按期完成项目水土保持方案报告书。

报告书批准后，乙方向甲方提交水土保持方案报告书（报批稿）4份，电子文本（PDF格式）一套。

三、双方责任与义务

1、合同签订后甲方应尽快提供以下基础资料：

（1）项目可行性研究报告文本（含电子版）；报建文本（含电子版，附图应包括总平面布置图、竖向分析图、剖面图等相关图件）。

（2）项目岩土工程勘察等地质资料。

（3）项目用地红线图（带设计标高）、现状地形图、基础设计等资料（土地补偿与拆迁安置等情况及相应费用标准）。

（4）提供项目取（弃）土场位置、现状地形图、取（弃）土数量、取（弃）土场容量、取弃土协议等资料。

（5）协助收集项目所在地生态与水土保持规划、土地利用现状（规划）图、“三区”划分等基础资料。

（6）投资估（概）算书。

2、应由甲方提供的项目报审有关支持性文件：

（1）提供项目开展前期工作的咨询函等立项批复文件。

（2）提供报告书报送所需的企业与政府其他相关支持性文件。

3、应由乙方完成的工作：

（1）乙方根据合同、委托要求及相关技术规定，在甲方提供所有齐全资料并落实取弃土协议基础上，在20天内完成水土保持报告书（送审稿）。

（2）若甲方不能按时提供所有齐全的资料，则完成水土保持报告书（送审稿）时间顺延。

四、保密事项

双方均应保护对方的知识产权，未经对方同意，任何一方均不得将对方的

资料及文件擅自修改、向第三人转让或用于本合同项目外的项目。如发生以上情况，泄密一方承担一切由此引起的后果并承担法律责任及由此造成的经济损失。

五、验收及评价方法

验收方法：

报告书采用专家评审通过的方式验收。

评价方法：

水土保持方案报告书达到水利部水土保持方案审查要点要求，并通过评审。

六、合同价款

1. 按照《关于开发建设项目水土保持咨询服务费用计列的指导意见》（水利部保监[2005]22号）的有关规定计取费用，本项目编制水土保持方案、专家评审等相关各项费用（含税费用）暂定为¥49.20万元（人民币肆拾玖万贰仟元整），上述咨询费中包含完成本次水土保持方案编制所支出的差旅费、场地踏勘调查费用、技术工作费、专家评审费、税费等相关费用，不包括水土保持补偿费。

2. 乙方提交本项目全套技术成果报告，且通过国家相关部门审查并取得政府相关部门出具的水土保持方案批复后，甲方一次性付清余款。

3. 每次付款前，乙方须提供合法、有效的项目所在地增值税发票。

七、违约责任

1. 乙方违反本合同约定，未按时完成各阶段成果，甲方有权追究乙方违约责任并延长相应阶段的技术服务费支付时间且无需承担违约责任。逾期超过30天仍未能交付的，甲方有权单方面解除本合同。

2. 乙方负责根据专家组要求对报告及时修改或补充。由于乙方原因造成甲方未通过政府审批、未获得报备证明或其他损失，乙方负责采取补救措施并承担相应损失。

3. 甲方不能按时提供相关技术资料，或项目情况发生变化造成乙方不能按时

完成技术服务工作，乙方有权要求延长技术服务时间，具体延长时间由双方协商确认。

4.合同履行期间，乙方要求终止或解除合同，乙方应向甲方支付甲方合同总价款 10%作为违约金并免除甲方全部服务费用，违约金不足以弥补甲方损失的，甲方有权进行追偿。

5.因乙方原因导致甲方要求终止或解除合同，乙方应退还甲方全部已支付服务费，并支付甲方合同总价款 10%作为违约金，违约金不足以弥补甲方损失的，甲方有权进行追偿。非乙方因素导致甲方要求终止或解除合同，乙方应根据甲方书面认可的实际工作量收取服务费，具体金额双方另行协商。

八、合同解除及解决合同纠纷的方式

除双方另有约定外，出现下列情形，致使本合同的履行成为不必要或不可能的，可以解除本合同：

- (一) 发生不可抗力；
- (二) 因政府行为不能继续履行的。

在履行本合同的过程中发生争议，双方当事人和解或调解不成的，由甲方住所地人民法院审理。

九、项目联系人及承担责任

甲方指定 刘一浩 为项目联系人，联系电话 18567258766。乙方指定 梁海燕 为项目联系人，联系电话 13807650218。项目联系人承担以下责任：

- (一) 组织和监督项目实施；
- (二) 保持双方的合作与沟通。

一方变更项目联系人的，应当及时以书面形式通知另一方。未及时通知并影响本合同履行或造成损失的，应承担相应的责任。

十、其它

(一) 本合同双方签字盖章后即生效，一式伍份，甲方执叁份，乙方执贰份，具有同等法律效力。

(二) 其它未尽事宜双方另行协商。

甲方：中交一公局（海口）城市投资建设有限公司
乙方：海南水文地质工程地质勘察院

法人代表：

法人代表：

(或委托代理人)

(或委托代理人)


开户名称：中交一公局（海口）城市投资建设有限公司
开户名称：海南水文地质工程地质勘察院

开户银行：中国工商银行海口海甸二东路支行
开户银行：中国银行海口琼山支行

银行帐号：2201023009200099096
银行帐号：265015872918

(3) 海南省动物疫病防控指挥中心项目(水土保持方案编制)

合同编号:



技术服务合同

(水土保持方案编制)

项目名称：海南省动物疫病防控指挥中心项目

委托方（甲方）：海南建设工程股份有限公司

受托方（乙方）：海南水文地质工程地质勘察院

签订地点：海口市

签订日期：2023 年 12 月 25 日



技术服务合同（水土保持方案编制）

委托人：海南建设工程有限公司（以下简称“甲方”）

受托人：海南水文地质工程地质勘察院（以下简称“乙方”）

依据《中华人民共和国民法典》《中华人民共和国水土保持法》及有关法律法规的规定，遵循平等、自愿、公平和诚实信用的原则，合同双方就海南省动物疫病防控指挥中心项目水土保持方案编制工作，经协商一致，签订本合同。

第一条 咨询的形式、内容和要求

1. 技术服务的形式：甲方委托乙方完成海南省动物疫病防控指挥中心项目水土保持方案编制技术服务相关工作。

2. 技术服务的内容：乙方依据项目设计文件，按照水利部、地方现行水土保持法律、法规等规定，完成海南省动物疫病防控指挥中心项目水土保持方案编制技术服务工作，出具水土保持方案，并完成相关专家评审、备案等工作。

3. 技术服务的要求及工作内容要求：在甲方按期提供本合同第三条规定的相关资料的前提下，乙方按期完成报告编制工作，项目水土保持方案报告编制的最终成果报告必须满足《生产建设项目水土保持技术标准》（GB50433-2018）、《生产建设项目水土保持监测与评价标准》GB/T51240-2018、《生产建设项目水土流失防治标准》（GB/T 50434-2018）等相关要求。

（1）乙方编制的水土保持方案主要内容应包括项目及项目区概

况、项目水土保持评价、水土流失预测、水土保持措施布设、水土保持投资估算等。

(2) 水土保持方案应明确项目水土流失防治责任范围和防治目标。

(3) 水土保持方案编制应贯彻落实国家水土保持方针，遵循“因地制宜，分区防治；统筹兼顾，注重生态；技术可行，经济合理；与主体工程相衔接，与周边环境相协调”的原则。

第二条 履行期限、地点和方式

1.履行期限、地点：自本合同签订生效之日起至 海南省动物疫病防控指挥中心项目 水土保持方案编制完成并完成评审及备案之日止，履行地点为项目所在地。

2.履行方式：

(1) 甲方按期向乙方提供本合同第三条规定的编制报告所需的基础资料；按合同约定支付工作费用。

(2) 乙方根据合同与委托要求，在甲方按照合同第三条规定内容提交相关基础资料后，完成项目水土保持方案，并向甲方提交水土保持方案报告 4 套纸质版及电子版文件 1 套，提交的成果报告满足水土保持方案的相关要求。

第三条 双方的协作事项

(一) 接受委托后，在双方约定时间内，甲方应向乙方提供下列资料：

1、水土保持方案报告资料：

- (1) 提供项目最新设计资料（附图为 cad 版）；
- (2) 提供项目岩土工程勘察等地质资料；
- (3) 提供项目用地红线图（带设计标高）、现状地形图等；
- (4) 项目立项、备案、用地等国土、发改、规划部门的批复文件；
- (5) 项目若涉及借弃土石方问题，需提供借弃土石方协议（与土石方公司签订协议无效）及项目取（弃）土场位置、现状地形图、取（弃）土数量、取（弃）土场容量等资料。

(6) 投资估（概）算。

(二) 乙方完成的工作

(1) 在甲方提供合同第三条“（一）”所列资料齐全之日起，30天内完成水土保持方案。若甲方不能按时提供合同第三条“（一）”所列资料，则完成水土保持方案报告时间顺延。

第四条 技术情报和资料的保密

双方均应保护对方的知识产权，未经对方同意，任何一方均不得对对方的资料及文件擅自修改、向第三人转让或用于本合同项目外的项目。如发生以上情况，泄密一方承担一切由此引起的后果并承担法律责任及赔偿由此造成的经济损失。

第五条 报酬及支付方式

(一) 本项目技术服务费（含水土保持方案编制工作所支出的差旅费、场地踏勘调查费、技术工作费、报告编制费、专家咨询费、专家评审论证费、税费等费用，不包括水土保持补偿费），水土保持方

案编制费（暂定）为：¥448000.00 元（肆拾肆万捌仟元整），中标下浮率为 6.18%。

（二）支付方式

（1）水土保持方案编制：本合同签订后且满足本条款（3）的付款申请、代管人审核、建设单位审批、政府资金到位及审核等程序后 7 日内支付项目合同额中水土保持方案编制费的 30%，即人民币 ¥134400.00 元（大写：壹拾叁万肆仟肆佰元整）

（2）乙方完成水土保持方案编制，并协助甲方办理水土保持方案备案通过且满足本条款（3）的付款申请、代管人审核、建设单位审批、政府资金到位及审核等程序后 14 个工作日内支付剩余款项。

（3）本工程项目建设单位为海南省动物疫病预防控制中心，委托方为代管方，任何一次付款均由受托方向委托方提出付款申请，经委托方审核后转交建设单位审批，由建设单位直接支付给受托方。任何一次付款均在政府资金到位且经政府财政部门审核后方可支付，若因政府资金不到位或者政府财政部门审核延迟导致付款延迟，受托方同意不追究建设单位、委托方违约责任，且每次付款前提是受托方不得违约，并应向建设单位开具相应金额的发票。本条款与其他条款约定不一致或有矛盾的，以本条款为准，包括但不限于付款时间及付款主体等内容。

（4）最终结算价以委托人或委托人委托的第三方咨询单位按保监[2005]22 号文相应的收费标准*80%*（1-6.18%）进行结算审核，但最终结算价不得超过签约合同价、概算批复价*（1-6.18%）及财审批

复价（如有）中最低者。

第七条 违约金或者损失赔偿额的计算方法

违反本合同约定，违约方应当按合同法相关条款规定，承担违约责任。

（一）违反本合同第一、二、三（二）、五条约定，乙方应当承担违约责任，承担方式和违约金额如下：

每延误一天，甲方扣乙方咨询费的 5‰，但总额不超过合同总价的 30%。

（二）本合同生效后，乙方要求终止或解除合同，乙方应全额返还甲方已支付的咨询费，并赔偿甲方本合同酬金的 10%；因乙方自身违约导致甲方要求终止本合同，甲方已经支付的酬金，乙方应予退回，尚未支付的无需支付，同时乙方应支付甲方相当于本合同酬金总额 10%的违约金。

（三）若因甲方未及时提供相关资料，开展水土保持方案编制编制所必需资料，造成服务期滞后的，工期相应顺延。

第八条 合同解除及解决合同纠纷的方式

除双方另有约定外，出现下列情形致使本合同的履行成为不必要或不可能的，可以解除本合同：

（一）发生不可抗力；

（二）因政府行为不能继续履行的。

因以上情形解除合同的，不属合同违约。

在履行本合同的过程中发生争议，双方当事人和解或调解不成，

任何一方均可向项目所在地人民法院起诉。

第九条 项目联系人及承担责任

双方确定，在本合同有效期内，甲方指定 林家先 为甲方项目联系人，联系电话 186 8992 9662。乙方指定 杨虎 为乙方项目联系人，联系电话 18389758985。项目联系人承担以下责任：

- (一) 组织和监督项目实施；
- (二) 保持甲乙方的合作与沟通。

一方变更项目联系人的，应当及时以书面形式通知另一方。未及时通知并影响本合同履行或造成损失的，应承担相应的责任。

第十条 其它

(一) 本合同法定代表人或委托代理人签字盖章后即生效，一式捌份，具有同等效力，甲方持 肆 份，乙方持 肆 份。

(二) 若在合同执行过程中国家和行业主管部门对现行技术规程、规范、标准和技术条例进行修编或颁布新的技术规程、规范、标准和技术条例的，乙方应采用最新的技术规程、规范、标准和技术条例；乙方因采用最新的技术规程、规范、标准和技术条例而增加的工作量以及由此导致的提交成果时间延迟，由甲方与乙方协商解决签订补充条款确定相应的工作经费和提交成果时间。

(三) 若本合同到期后约定的有关事宜尚未完成，经双方协商后再另行签订补充合同，合同费用和工作内容不变。

(四) 其它未定事宜双方另行协商。

第十一条 本合同经双方签字盖章后生效。

(本页为签署页, 无正文)

委托方: 海南建设工程股份有限公司 (盖章)

受托方: 海南水文地质工程地质勘察院 (盖章)

法定代表人/授权代表: (签字)

法定代表人/授权代表: (签字)

统一社会信用代码:

914600005679502693

统一社会信用代码:

91460000201243914E

地址: 海南省海口市美兰区大英

地址: 海南省海口市红城湖路115

山西六路海航豪庭北苑 1号楼3

号水工大厦四楼

楼

邮政编码: 57000

邮政编码: 571100

法定代表人:

法定代表人:

委托代理人:

委托代理人:

联系电话: 0898-66773893

联系电话: 0898-65881581

传真号码: 0898-66773893

传真号码:

电子邮箱:

电子邮箱:

开户银行: 中行海口美舍河支行

开户银行: 中行海口琼山支行

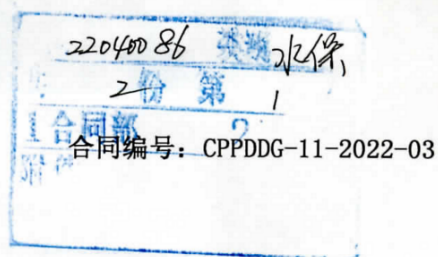
开户账号: 265008500210

开户账号: 265015872918

日期: 年 月 日

日期: 年 月 日

(4) 海南自由贸易港反走私综合执法站..海警工作站项目(水土保持方案编制、水土保持施工期监测)



水土保持方案编制、水土保持施工期监测

技术咨询合同

项 目 名 称: 海南自由贸易港反走私综合执法站、海警工作站
建设项目

委托人(甲方): 海南省建设项目规划设计研究院有限公司

受托人(乙方): 海南水文地质工程地质勘察院

签 订 时 间: 2022 年 11 月 日

依据《中华人民共和国民法典》的规定,合同双方经平等协商,在真实、充分地表达各自意愿的基础上,达成如下协议,并由双方共同恪守。

一、合同主要内容、要求及组成部分

(一) 合同内容:

甲方委托乙方承担海南自由贸易港反走私综合执法站、海警工作站建设项目水土保持方案编制、水土保持施工期监测工作。具体包括以下区域:项目拟在海南全省未设立口岸查验机构区域建设64个反走私综合执法站(下设73个船管站,其中3个利旧,26个带检查站)及15个海警工作站(其中:13个海警工作站与船管站同址建设、2个单独建设)。拟建总建筑面积约176317.45平方米,其中:新建73个船管站建筑面积约138729.40平方米(其中新建面积约136917.65平方米,利旧面积约1811.75平方米),新建15个海警工作站建筑面积约37588.05平方米。

(二) 合同要求:

1. 乙方完成的水土保持方案编制、水土保持施工期监测,满足甲方及国家有关行政主管部门的要求。

2. 若项目在设计过程中有变化,经双方协商后共同签署补充修正文件。

二、合同履行期限、地点、方式及成果份数

1. 履行期限:自合同签订之日起,30天内完成水土保持方案编制并送审,水土保持施工期监测工作随施工进度按甲方要求提供阶段报告和总结报告。

2. 履行方式及成果份数:乙方应按甲方的计划、进度要求完成本项目的水土保持方案编制、水土保持施工期监测工作,并负责专家评审费的一切费用。同时按期向甲方提供文件成果(包括电子版),成果报告份数为书面版3份,电子版1份。

3. 合同履行地:全省12个沿海市县【海口市、文昌市、琼海市、万宁市、陵水县、三亚市、乐东县、东方市、昌江县、儋州市(含洋浦经济开发区)、临高县、澄迈县】。

三、双方职责

(一) 甲方职责

1、无偿向乙方提供开展本项目工作所需的前期基础资料;

2、乙方在现场工作期间，甲方派人协助乙方工作(介绍项目区有关地质、项目前期工作情况)，并提供必要的工作方便；

3、按合同约定如期如数支付合同费用。

(二) 乙方职责

1. 按时组织人员进场开展工作，向甲方提供负责人的名单及联系方式；

2. 按时提供客观真实的成果资料与报告并对其负责，并针对存在的问题，提出相关的建议和措施；

3. 乙方人员在工作期间产生安全事故，由乙方自行承担安全事故责任，造成甲方及其工作人员被处罚的，乙方应按罚款数额赔偿甲方；

4. 及时和甲方沟通，确保甲方对乙方工作开展及工作进度有所了解掌握，同时便于甲方提前安排好相关人员配合乙方的工作；

5. 乙方提交水土保持方案、水土保持监测成果，并确保该项目水土保持方案获得批文文件；水土保持监测成果提交水行政主管部门。

四、合同金额、付款方式和时间

1. 合同金额

甲方委托乙方承担海南自由贸易港反走私综合执法站、海警工作站建设项目水土保持方案编制、水土保持施工期监测工作，经竞标确定固定合同总价为(大写)：肆佰伍拾万零伍仟捌佰柒拾元零柒分(¥4505870.07元)，(其中水土保持方案编制 1239014.67 元、水土保持施工期监测 3266855.40 元)，中标下浮率 2.83%。若本项目须经财政评审，则最终合同总价以财政评审金额×(1-中标下浮率)计取。

本合同总价包含完成本项目水土保持方案编制、水土保持施工期监测工作所进行的场地踏勘调查费用、技术工作费、报告评审专家及会务费、税金等费用(不包含水土保持补偿费)。

2. 付款方式：

(1) 本合同签订后 15 个工作日内，甲方支付合同金额的 20%作为预付款，计为(大写)：玖拾万零壹仟壹佰柒拾肆元零壹分(¥901174.01元)合同结算时，预付款抵作服务费)；

(2) 获得水土保持方案批复文件(项目如须财评，则待财评通过)后 15 个

工作日内，甲方支付剩余的水土保持方案编制费用；

(3) 水土保持监测工作从施工开始起，并于提交项目水土保持监测季度报告、项目水土保持监测总结报告后，项目单位收到甲方审核同意的乙方开具的合规发票及相关付款材料之日起 15 个工作日内，由项目单位一次性支付剩余款项。

(4) 乙方开户银行名称、地址和帐号为：

公司名称：海南水文地质工程地质勘察院

开户银行：中行海口琼山支行

开户账号：265015872918

(5) 本合同甲方为代管单位，项目单位为海南省公安厅海岸警察总队。依据甲方与海南省公安厅海岸警察总队签订的委托代管合同，项目单位具有按照代管合同及本合同的约定向受托人支付合同价款的义务。具体拨付流程为：甲方收到乙方的付款申请或成果资料后，由项目单位按照代管合同及本合同的约定向受托人支付合同价款，受托人提交付款申请，开具的相关发票抬头为项目单位全称“海南省公安厅海岸警察总队”，发票类型为普通发票。甲方负责审核受托人提交的付款申请，审核完成后及时向项目单位提出付款申请，项目单位按甲方审核的款项直接向受托人支付。项目单位支付本协议价款，因项目单位或政府相关部门必要的审批程序和拨款程序造成支付拖延，不计取任何利息、滞纳金，也不视同违约而支付违约金。

五、违约责任

1. 甲方如不能按期提供设计基础资料，或提供资料不全而使乙方难以开展工作，则合同所规定完成工作时间顺延；

2. 由于乙方编制原因达不到合同内容或不符合相关规范要求，乙方应继续修改完善编制，并承担相应的费用；经修正后仍无法符合相关要求且通过审核的，甲方有权解除合同，乙方应返还收取的双倍费用。

六、技术情报和资料保密

合同双方均有保密义务，遵守国家有关技术情报和保密法规和条例，不得自行转让，泄露各自的相关的技术成果和文件资料。

七、验收标准

本合同提供的各项报告书编制技术服务质量必须符合国家、地区和行业有关

法律、法规、规程、规范及有关技术标准，需满足工程经济和技术要求；

八、争议解决办法

合同执行过程中如有争议，双方应及时协商解决；协商不成，请有关部门调解；调解无效，可向甲方所在地有管辖权的人民法院提起诉讼。

九、其他（含上述条款未尽事宜）

1. 本合同条款未尽事宜，经双方协商一致，签订补充协议，与本合同具有同等法律效力；

2. 本合同自双方签字、盖章之日起生效，至双方履行完本合同的义务责任时止；

3. 本合同一式陆份，甲方执肆份，乙方执贰份。

十、本合同经双方签字盖章后生效

委托人 (甲方) (印章)	海南省建设项目规划设 计研究院有限公司 	受托人 (乙方) (印章)	海南水文地质工程地质勘 察院  
法定代表人 或授权代表 签字		法定代表 人或授权 代表签字	
社会信用统 一代码	914600002937050978	社会信用 统一代码	91460000201243914E
地址	海南省海口市海府一横 路7号美舍大厦	地址	海口市红城湖路115号水 工大厦4楼
电话	0898-65334732	电话	/
电子邮箱	/	电子邮箱	/
开户银行	中国工商银行股份有限 公司海口新华支行	开户银行	中行海口琼山支行
银行账号	2201020209024901926	银行账号	265015872918

(5) 三亚中央公园项目（水土保持方案编制及监测）

22040078		水保
2份		第 1
合同部	2财务部	

**三亚中央公园项目
水土保持方案编制及水土保持监测合同**

项目名称: 三亚中央公园项目

甲 方: 三亚商务区开发建设有限公司

乙 方: 海南水文地质工程地质勘察院

签约地点: 海南省三亚市

签约日期: 2022年 11月 7日

(Red circular stamp: 三亚市住房和城乡建设局)

(Red circular stamp: 海南水文地质工程地质勘察院)

甲方：三亚商务区开发建设有限公司

乙方：海南水文地质工程地质勘察院

根据《中华人民共和国民法典》及相关法律、法规规定，甲、乙双方在平等、自愿、公平和诚实信用的基础上，经协商达成一致，就三亚中央公园项目水土保持方案编制及水土保持监测相关事宜签订如下协议，以共同遵守。

第一条 服务内容、要求和验收方式

1.1 水土保持方案报告编制

1.1.1 乙方应遵循客观、科学、公平、公正原则，提供符合国家经济技术政策、规定，符合甲方的技术、质量要求的咨询服务，并按照合同约定完成本项目水土保持方案报告编制（含送审稿、配合政府主管部门的评审工作要求的相关文件及完善后的正式报告）。

1.1.2 乙方提交的编制成果按国家及地方的有关技术规范，采用专家审查方式验收。以报告通过专家审查为验收标准（非编写质量与技术因素造成未通过评审的情形除外）。

1.2 水土保持监测

1.2.1 对主体工程建设进度进行监测，重点包括主体工程土建施工监测。

1.2.2 对水土流失因子进行监测，包括：

1.2.2.1 地形地貌、地面组成物质和水系的变化；

1.2.2.2 建设项目占用地面积、扰动地表面积、防治责任范围面积变化；

2.1.1 水土保持方案报告编制总费用为人民币（大写）：贰拾柒万陆仟伍佰伍拾叁元贰角整（¥276553.20 元）（该价格含专家评审费、含税，税率为 6%）。其中，不含税金额为：¥260899.25 元。

2.1.2 水土保持监测总费用为人民币（大写）：伍拾壹万零伍佰贰拾伍元陆角捌分（¥510525.68 元）（该价格含专家评审费、含税，税率为 6%）。其中，不含税金额为：¥481628.00 元。

上述二项总费用合计为人民币（大写）：柒拾捌万柒仟零柒拾捌元捌角捌分（¥787078.88 元）。本合同价格为暂定价格，合同价款包含报告编制费、差旅费、交通费、税金、成果文件打印、装订、专家评审费等完成合同约定的技术咨询服务工作所需的一切费用。最终合同结算以甲方或甲方委托造价咨询单位出具的结算审核报告为准，根据相关规定依法办理完相关结算手续后，多退少补。

2.2 支付方式

2.2.1 乙方完成全部水土保持报告工作并出具水土保持方案报告通过主管部门批复（或备案），且乙方向甲方提交最终版本的水土保持报告后，支付至本合同水土保持报告总费用的 70%；如出具预算评审结论，甲方支付修正至合同水土保持方案费总额的 80%（同时不应超过预算评审结论的 80%）；待本项目工程竣工验收合格后，合同余款以甲方或甲方委托的造价咨询单位出具的结算审核报告上报上级结算主管部门，由上级结算主管部门依

法办理合同价款结算手续后一次性结清，多退少补。

2.2.2 合同签订后，乙方开展监测工作，出具第一份正式监测报告并经甲方确认后，甲方向乙方支付本合同水土保持监测总费用的 30%；待乙方提交经行业主管部门验收合格、批复并出具最终版本的监测成果报告后，支付至本合同水土保持监测总费用的 70%，如出具预算评审结论，甲方支付修正至合同水土保持方案费总额的 80%（同时不应超过预算评审结论的 80%）；待本项目工程竣工验收合格后，合同余款以甲方或甲方委托的造价咨询单位出具的结算审核报告上报上级结算主管部门，由上级结算主管部门依法办理合同价款结算手续后一次性结清，多退少补。

2.2.3 本合同款项均采用银行转账的形式，付款前乙方需提供符合甲方要求的付款申请函及正规发票，乙方未提供书面请款函和发票或提交的请款函和发票不符合甲方要求的，甲方有权延迟付款，上述延迟付款行为并不视为甲方违约，乙方自行承担因延迟付款所遭受的一切经济损失，且乙方不得以此作为拒绝履行合同义务的抗辩。如甲方向乙方超付了费用，乙方应当自接收到书面退款通知之日起十日内将超付的费用一次性退还给甲方，否则应当承担违约责任。

2.2.4 乙方理解如因甲方上级主管部门或乙方原因延迟审批而造成的付款延迟，甲方不构成违约，不承担任何责任。

2.2.5 双方约定，本合同费用通过银行转账方式支付至乙方下列账户：

求各自主管部门调解。

6.2 双方协商、调解不成的，均有权向三亚市有管辖权的人民法院提起诉讼。违约方应当承担守约方因诉讼发生的律师费、诉讼费、保全费等一切合理费用。

第七条 送达

甲乙双方指定地址及邮箱：

甲方地址：三亚市天涯区凤凰岛一期联检楼三楼

邮箱：swqkfgs@126.com

电话：0898-88230398

收件人：林学煌

乙方地址：海南省海口市红城湖路 115 号水工大厦四楼

邮箱：sbhp2_sgy@hainan.gov.cn

电话：18389758985

收件人：杨虎

司法机关或当事人以邮寄方式送达的，邮寄后 5 天视为送达。以电子邮件形式送达的，发送成功次日视为送达。以手机信息或微信送达的，发送成功次日视为送达。

甲乙双方任何一方对上述提供的地址或邮箱作出修改，应当在 3 日内书面通知对方，如未通知则视为原地址和邮箱继续有效。

第八条 其它

8.1 本合同未尽事宜，双方协商并另行签订补充协议，补充

协议与本合同存在冲突时，以补充协议为准。

8.2 本合同经双方法定代表人或其授权代理人签字盖章后生效。

8.3 本合同一式玖份，甲方执柒份，乙方执贰份，具有同等法律效力。

(以下为签署页，无正文)

甲方(盖章):

三亚商务区开发建设有限公司

法定代表人(签字或盖章):

或授权代理人(签字):

联系地址:

邮政编码:

联系电话:

电子信箱: /

开户银行: /

帐号: /

日期: 年 月 日

乙方(盖章):

海南水文地质工程地质勘察院

法定代表人(签字或盖章):

或授权代理人(签字):

联系地址:

邮政编码:

联系电话:

电子信箱:

开户银行:

帐号:

日期: 2022年 11月 7日

(6) 三亚凤凰国际机场三期改扩建项目水土保持方案编制与水土保持监测

23040070 水保
2 1
三亚凤凰国际机场三期改扩建项目水土保持
方案编制与水土保持监测技术服务合同

工 程 名 称: 三亚凤凰国际机场三期改扩建项目

工 程 地 点: 三亚凤凰国际机场

甲 方 (委托方): 海南机场集团有限公司

乙 方 (受托方): 海南水文地质工程地质勘察院

签 订 日 期: 2023 年 11 月 28 日

三亚凤凰国际机场三期改扩建项目水土保持方案编制与水土保持监测技术服务合同

甲方（全称）：海南机场集团有限公司

乙方（全称）：海南水文地质工程地质勘察院

根据《中华人民共和国民法典》及其他有关法律、法规，遵循平等、自愿、公平和诚信的原则，双方就三亚凤凰国际机场三期改扩建项目水土保持方案编制与水土保持监测服务事项协商一致，订立本合同。

一、项目名称

项目名称：三亚凤凰国际机场三期改扩建项目水土保持方案编制服务与水土保持监测技术服务。

二、工作范围

根据三亚凤凰国际机场三期改扩建项目立项批复文件，开展水土保持方案报告编制、水土保持工程监测工作。具体服务内容如下：

- 1、按照国家水土保持法律法规及相关技术规范、标准，编制“本工程水土保持方案报告书”，并对报告书的科学性、合理性负责。乙方应成立项目组(水利相关专业)，项目组应调研并收集水土保持相关的技术资料(包含项目所需土石方来源调研工作)；
- 2、负责水土保持方案报告书的编制、送审和报批工作；
- 3、负责水土保持方案报告书技术审查会议会务工作并承担相应的会务费用；
- 4、在行业主管部门对报告书进行技术审查时，负责方案汇报及技术答辩工作；
- 5、按行业主管部门、建设单位要求及专家审查意见，进行报告书的修改、完善工作，直至报告书的最后批复；

6、向甲方提供本项目的所有编制成果，包括报告书(含文本、word 电子版)、附件、附图及相关成果等；

7、协助甲方做好施工过程水土保持技术支持工作；

8、协助甲方完成水土保持设方案编制工作并取得水行政主管部门批复。

9、按照《中华人民共和国水土保持法》、水利部《生产建设项目水土保持监测技术规程（试行）》、《GB/T 51240-2018 生产建设项目水土保持监测与评价标准》等技术规范要求，通过现场监测，定期编制水土保持监测报告，并呈送相关水行政主管部门；

10、编制水土保持监测总结报告；

11、负责与三亚凤凰国际机场三期改扩建项目水土保持方案编制、水土保持监测相关的任务。

三、服务周期：自签订合同之日起至本合同项下服务内容全部完成，暂定 730 日历天，其中水土保持方案报告书应当自合同签订之日起，30 天内完成编制，其后 20 天内完成水行政主管部门审批。

四、服务质量：编制本项目水土保持方案应符合项目水土保持相关法律法规、技术规范和行政主管部门审批的要求，经有审批权限的水行政主管部门组织专家评审通过并获得批复，水土保持监测工作获得水行政主管部门备案回执。

五、资料和成果的提交

1、乙方根据甲方的计划、进度要求完成本工程的水土保持方案报告编制报告，根据《中华人民共和国水土保持法》、《开发建设项目水土保持方案方案编报审批管理规定》以及相关规范，科学编制本项目水土保持方案报告书，确保甲方取得政府相关部门的批复或审查意见，并最终审查通过项目报建。

2、乙方根据甲方的计划、进度要求完成本工程的水土保持监测报告，在监测时段内每周提交《三亚凤凰国际机场三期改扩建项目水土保持监测周报》，每季提交《三亚凤凰国际机场三期

改扩建项目水土保持监测季报》，每年提交《三亚凤凰国际机场三期改扩建项目水土保持监测年报》。在本项目验收之前，提交《三亚凤凰国际机场三期改扩建项目水土保持监测总结报告》印刷本 8 份，电子文档 1 份。

六、验收标准和方式

编制本项目水土保持方案报告应符合项目水土保持相关法律法规、技术规范和水行政主管部门审批的要求，经有审批权限的水行政主管部门组织专家评审通过并获得批复，水土保持监测工作获得水行政主管部门备案回执。

七、合同金额及其支付方式

1、合同形式：本合同为固定总价合同，不因工程费增减、服务时间增减等而变化。

2、合同价款：人民币：柒拾捌万元整（¥：780000.00 元），其中不含税价为¥：735849.06 元，增值税为¥：44150.94 元，增值税率 6%。合同总价款包括水土保持方案编制费和水土保持监测费两部分：

（1）水土保持方案编制费为：人民币¥：360000.00 元（含税），其中不含税价为¥：339622.64 元 人民币，增值税为¥20377.36 元，增值税率 6%；

（2）水土保持监测费为：人民币¥：420000.00 元（含税），其中不含税价为¥：396226.42 元人民币，增值税为¥23773.58 元，增值税率 6%；

本合同总价包括但不限于编制报告费、现场调查分析费、技术工作费、专家费、差旅交通、食宿费、会议费、增值税金等伴随服务的一切相关费用。政府财政或审计部门核准本项目竣工财务决算金额小于合同签订金额的，则本项目竣工合同总价应以政府财政或审计部门审核后金额为准。

支付方式

①乙方向甲方提交《三亚凤凰国际机场三期改扩建项目水土保持方案报告》，并获得批复通过后 30 个工作日内，甲方向乙方支付 100%水土保持方案编制费（含税），即人民币360000.00

元。

②乙方向甲方提交《三亚凤凰国际机场三期改扩建项目水土保持监测总结报告》等文件，获得水行政主管部门备案回执后 30 个工作日内，甲方向乙方支付 100%水土保持监测费（含税），即人民币 420000.00 元。

③乙方向甲方申请支付合同款前，需向甲方提供等额合法有效的增值税专用发票，否则甲方有权拒绝支付款项，且不承担任何逾期付款的违约责任。

八、甲方权利和义务

- 1、有权要求乙方按照本合同约定提交技术服务成果；
- 2、有权随时对乙方的服务进行监督检查；
- 3、有权要求乙方对其服务过程中存在的问题进行整改；
- 4、有权要求乙方提供相关的技术资料和必要的技术指导。

九、乙方权利和义务

- 1、审阅甲方协助提供的技术资料、数据是否符合要求；
- 2、提交符合本合同要求的工作成果后获得报酬；
- 3、发现水土保持工程不符合国家有关法律法规和《水土保持方案》要求时，有权要求相关单位整改。
- 4、乙方必须遵守甲方工程现场管理的有关规定。
- 5、乙方应向甲方提供工作方案，包括人员安排、设置配置、服务内容、步骤和时间安排等，并按约定完成技术服务工作。
- 6、对甲方交予的技术资料、样品妥善保管；在合同履行过程中，如发现继续工作对材料、样品或设备等有损坏危险时，应中止工作，并及时通知甲方；工作完成后一个月内应归还上述技术资料、样品，不得擅自存留复制品；
- 7、乙方对本合同项下开展工作的安全管理负责。

8、乙方向甲方提交的整改要求，应一并提交整改方案，供甲方参考。

9、乙方需及时提交付款申请，并给甲方足够的审批时间。因乙方提交付款申请不及时，造成的工程款支付延迟，甲方不负任何责任。

十、技术成果归属及保密

1、甲方利用乙方提交的技术服务工作成果所完成的技术成果，归甲方所有。

2、乙方在服务过程中获得的技术成果，包括但不限于新技术、新工艺、新方法、新发明、新发现等，所有权及知识产权为甲方所有，乙方可以使用。未经甲方同意，乙方不得在许可第三方使用；甲方向第三方转让技术成果所有权及知识产权的，不影响乙方的使用权。

3、在合同履行期间，乙方所获得的一切原始资料及在服务过程中所取得的与履行合同有关的甲方既有工作成果及相关资料属甲方所有，乙方负有保密义务。乙方在工作结束时，应将载有保密内容的各类介质归还甲方。若因乙方原因造成甲方资料、信息泄密的，乙方须承担全部责任，并赔偿损失。

4、未经甲方书面同意，乙方不得在合同期内或合同履行完毕后以任何方式泄露。保密信息包括但不限于图纸、图表、数据等。但下列信息不属于保密信息：

- ①已进入公共领域的信息；
- ②从任何对信息不承担保密义务的第三方合法获得的信息。

十一、违约责任

1、乙方提交的《三亚凤凰国际机场三期改扩建项目水土保持监测总结报告》等文件，如不能达到国家有关规范的技术要求，不能获得水行政主管部门备案回执，乙方应负责及时整改直至通过，并承担由此产生的全部费用。经采取整改措施后，仍不能通过验收时，甲方有权解除合同，乙方应退还全部已收费用，并按照合同总金额的 20%承担违约责任，如上述违约金不足以弥补甲方损失的，由乙方负责赔偿甲方的全部损失。

2、由于乙方原因延误工期或未按规定时间交付报告、成果文件，每延误一天应承担合同总

金额千分之五的违约金，逾期超过十五天，甲方有权解除本合同，乙方应退还全部已收费用，并按照合同总金额的 20% 向甲方支付违约金，违约金不足以弥补甲方所受损失的，由乙方负责赔偿甲方的全部损失。

3. 由于甲方原因，未按照本合同规定及时支付合同价款，乙方有权按逾期款项的每日万分之一向甲方主张逾期违约金，但总计不超过逾期款项的 5%。除此以外，甲方无需向乙方支付任何利息或任何资金机会成本。

4. 合同履行期间，甲方要求终止或解除合同，乙方未开始工作的，乙方应无条件同意，并退还所有支付的费用；已开始工作的，甲方应根据乙方已完成的实际工作量支付费用，除此以外，甲方无需向乙方支付其他损失或违约赔偿等。

十二、不可抗力

由于不可抗拒的原因，致使合同无法按期履行或不能履行的，所造成的损失由双方各自承担。受不可抗力影响一方未履行通知义务，或任一方未积极采取减损措施，致使损失扩大的，该方应就扩大的损失向另一方承担赔偿责任。不可抗力事件结束或其影响消除后，如本合同目的仍可实现，双方应立即继续履行合同义务，合同有效期和合同有关执行期间应相应延长。

十三、合同的生效、变更、终止

1、有下列情形之一的，本合同终止：

① 合同已经按照约定履行完毕。

② 乙方在完成本合同项下工作前提出申请终止或解除合同，经甲方同意后可以终止或解除合同，乙方应退回已收费用，给甲方造成损失的，乙方应当赔偿。

③ 因不可抗力因素（包括自然灾害、战争、政治因素、国家政策变化）致使本合同无法履行的，本合同终止，双方互不承担违约责任。

④ 《民法典》规定或本合同约定终止或解除的其他情形。

2、如本合同任何一方发生下述情况，在不影响本合同约定的其他救济手段的前提下，另一

方有权书面通知全部或部分解除合同：

- ①发生破产、清算；
- ②不可抗力事件持续 30 日，致使不能实现合同目的；
- ③未能履行本合同项下的保密义务；
- ④未能履行本合同项下义务，且在违约后 30 日或双方商定的补救期限内对违约行为仍未能

完成补救。

十四、争议的解决办法

- 1、在合同履行过程中发生争议，双方应协商解决。
- 2、当事人不愿以协商、调解解决或者协商、调解不成的，任何一方均可向甲方所在地有管辖权的人民法院提起诉讼。

十五、其它

- 1、本合同未尽事宜，甲、乙双方另行协商，通过补充协议形式进行明确。
- 2、本合同经双方法人代表或授权代表签字并加盖公章或合同章后生效，至双方权利义务履行完毕并结清所有款项后自然终止。
- 3、本合同附件为本合同有效组成部分，与本合同具有同等法律效力。
- 4、本合同一式 8 份，其中正本 2 份，甲、乙双方各执 1 份；副本 6 份，甲方持有 4 份、乙方持有 2 份，且具有同等法律效力。

甲方（委托方）：

海南机场集团有限公司

(签章)

法定代表人（委托代理人）：

(签字)

2023 年 11 月 28 日

乙方（受托方）：

海南水文地质工程地质勘察院

(签章)


法定代表人（委托代理人）：

(签字) | 

2023 年 11 月 28 日

(7) 海南省乐东县九所镇中灶湾海岸带生态修复项目（水土保持方案编制及监测）

合同编号:



技术服务合同

(水土保持方案编制、监测)

项目名称: 海南省乐东县九所镇中灶湾海岸带生态修复项目

委托方(甲方): 乐东黎族自治县自然资源和规划局

受托方(乙方): 海南水文地质工程地质勘察院

签订地点: 乐东县

签订日期: 2023 年 12 月 4 日

委托人：乐东黎族自治县自然资源和规划局（以下简称“甲方”）

受托人：海南水文地质工程地质勘察院（以下简称“乙方”）

依据《中华人民共和国民法典》《中华人民共和国水土保持法》及有关法律、法规的规定，遵循平等、自愿、公平和诚实信用的原则，合同双方就海南省乐东县九所镇中灶湾海岸带生态修复项目水土保持方案编制、监测技术服务工作，经协商一致，签订本合同。

第一条 咨询的形式、内容和要求

1.技术服务的形式：甲方委托乙方完成海南省乐东县九所镇中灶湾海岸带生态修复项目水土保持方案编制、监测等技术服务相关工作。

2.技术服务的内容：乙方依据项目设计文件，按照水利部、地方现行水土保持法律、法规等规定，完成海南省乐东县九所镇中灶湾海岸带生态修复项目水土保持方案编制、监测等技术服务工作，并出具水土保持方案报告、水土保持监测实施方案、水土保持监测成果（季度报告表、总结报告）。

3.技术服务的要求：在甲方按期提供本合同第三条规定的相关资料的前提下，乙方按期完成报告编制工作，最终成果报告必须符合项目水土保持方案审查。

第二条 履行期限、地点和方式

1.履行期限、地点：自本合同签订生效之日起，甲、乙双方均已履行完毕各自的义务后合同自行终止，履行地点为项目所在地。

2.履行方式：

（1）甲方按期向乙方提供本合同第三条规定的编制报告所需的基础资料；按期支付工作费用。

（2）乙方根据合同与委托要求，在甲方按照合同第三条规定内容提交相关

基础资料后，完成项目水土保持方案及水土保持监测成果，并向甲方提交水土保持方案报告 4 套、水土保持监测报告 4 套（水土保持监测实施方案、监测季度报告表、监测总结报告）及电子版文件 1 套，提交的成果报告满足水土保持方案的相关要求。

第三条 双方的协作事项

（一）接受委托后，在双方约定时间内，甲方应向乙方提供下列资料：

1. 水土保持方案报告资料：

- （1）提供项目最新设计资料（附图为 cad 版）；
- （2）提供项目岩土工程勘察等地质资料；
- （3）提供项目用地红线图（带设计标高）、现状地形图等；
- （4）项目立项、备案、用地等国土、发改、规划部门的批复文件；
- （5）项目若涉及借弃土石方问题，需提供借弃土石方协议（与土石方公司签订协议无效）及项目取（弃）土场位置、现状地形图、取（弃）土数量、取（弃）土场容量等资料。

（6）投资估（概）算。

2. 水土保持监测报告资料：

- （1）项目施工设计图、施工进度表；
- （2）水土保持措施工程量、主体工程部分工程量等相关技术资料；
- （3）为水土保持监测人员到现场工作提供必要的协助；
- （4）施工记录，施工过程中发生的质量事故等情况；
- （5）绿化工程设计资料及投资情况；
- （6）规划许可证、施工许可证等支撑性文件。

（二）乙方完成的工作

(1) 在甲方提供合同第三条“(一)”所列资料齐全之日起, 16 个自然日内完成水土保持方案报告。若甲方不能按时提供合同第三条“(一)”所列资料, 则完成水土保持方案报告时间顺延。

(2) 在甲方整个施工期内开展水土保持监测工作, 并对监测成果负责。

第四条 技术情报和资料的保密

双方均应保护对方的知识产权, 未经对方同意, 任何一方均不得对对方的资料及文件擅自修改、向第三人转让或用于本合同项目外的项目。如发生以上情况, 泄密一方承担一切由此引起的后果并承担法律责任及赔偿由此造成的经济损失。

第五条 验收、评价方法

验收方法:

水土保持方案报告采用 通过行政主管部门审查 方式验收。

水土保持监测报告按合同约定向甲方提供相应份数的水土保持监测相关资料。

第六条 报酬及支付方式

(一) 本项目水土保持方案编制、水土保持监测报酬(含现场查勘费、报告编制费、专家咨询费等, 不包括水土保持补偿费), 综合单价为: 包干价。合同总金额为 ¥680000.00 元(大写:人民币陆拾捌万元整), 最终技术咨询报酬以财政评审后金额为准。

(二) 支付方式(银行支付)

(1) 在合同签订后 7 日内且资金到位后, 甲方凭乙方提供的合法有效增值税发票支付合同款的 30%, 即 ¥204000.00 元(大写:人民币贰拾万肆仟元整)。

(2) 在乙方完成水土保持方案编制取得水土保持方案批复后 10 日内且资

金到位后，甲方凭乙方提供的合法有效增值税发票支付合同款的 30%，即 ¥204000.00 元(大写:人民币贰拾万肆仟元整)。

(3) 在乙方完成水土保持监测工作并提交监测成果后 10 日内且资金到位后，且财政评审最终研究确定技术咨询报酬后，甲方凭乙方提供的合法有效增值税发票后一次性结清剩余服务费。

(4) 每次付款前乙方应向甲方提供等额有效合法的增值税发票，否则甲方有权拒支付。

第七条 违约金或者损失赔偿额的计算方法

违反本合同约定，违约方应当按合同法相关条款规定，承担违约责任。

(一) 违反本合同第一、二、三(二)、五条约定，乙方应当承担违约责任，承担方式和违约金额如下：

每延误一天，甲方扣乙方咨询费的 1‰，但总额不超过合同总价的 10%。

(二) 违反本合同第二、三(一)、六(二)条约定，甲方应当承担违约责任，承担方式和违约金额如下：

咨询费每延误一天，甲方应另行按咨询费的 万分之一 支付乙方违约金，但总额不超过合同总价的 10%。因财政审批原因导致甲方迟延支付的，乙方不追究甲方违约责任。

第八条 合同解除及解决合同纠纷的方式

除双方另有约定外，出现下列情形致使本合同的履行成为不必要或不可能的，可以解除本合同：

(一) 发生不可抗力；

(二) 因政府行为不能继续履行的。

因以上情形解除合同的，不属合同违约。

除依本合同约定外，任何一方不得单方解除合同，违约解除合同一方应承担违约责任，支付守约方不少于合同总额 10%的违约金，还应赔偿其违约行为造成守约方的其它损失。

在履行本合同的过程中发生争议，双方当事人和解或调解不成，任何一方可向合同履行地人民法院起诉。

第九条 项目联系人及承担责任

双方确定，在本合同有效期内，甲方指定陈嘉祥为甲方项目联系人，联系电话85523278。乙方指定杨虎为乙方项目联系人，联系电话18389758985。项目联系人承担以下责任：

- (一) 组织和监督项目实施；
- (二) 保持甲乙方的合作与沟通。

一方变更项目联系人的，应当及时以书面形式通知另一方。未及时通知并影响本合同履行或造成损失的，应承担相应的责任。

第十条 其它

(一) 本合同双方签字盖章后即生效，一式肆份，具有同等效力，甲方持贰份，乙方持贰份。

(二) 若在合同执行过程中国家和行业主管部门对现行技术规程、规范、标准和技术条例进行修编或颁布新的技术规程、规范、标准和技术条例的，乙方应采用最新的技术规程、规范、标准和技术条例；乙方因采用最新的技术规程、规范、标准和技术条例而增加的工作量以及由此导致的提交成果时间延迟，由甲方与乙方协商解决签订补充条款确定相应的工作经费和提交成果时间。

(三) 若本合同到期后约定的有关事宜尚未完成，经双方协商后再另行签订补充合同，合同费用和工作内容不变。

(四) 其它未定事宜双方另行协商。

第十一条 本合同经双方签字盖章后生效。

甲方：乐东黎族自治县自然资源和规划局

(盖章)

法定代表人：(签字)

委托代理人：(签字)

2023年12月6日

开户银行：

银行帐号：

电话：0898-85523278

乙方：海南水文地质工程地质勘察

(盖章)

法定代表人：(签字)

委托代理人：(签字)

2023年12月6日

开户银行：中国银行海口琼山支行

银行帐号：265015872918

电话：0898-65881108

- (8) 三亚市迎宾路中段学校(三亚市迎宾路小学、三亚市第九中学)项目咨询服务合同(水土保持方案编制、水土保持监测)

合同编号

23040052	水保
2份	第1
合同部	2财
附件	
(一式10份)	

**三亚市迎宾路中段学校（三亚市迎宾路小学、三亚市第九中学）项目咨询服务合同
（水土保持方案编制、水土保持监测）**

项目名称：三亚市迎宾路中段学校（三亚市迎宾路小学、三亚市第九中学）项目

甲 方：三亚城投置业有限公司

乙 方：海南水文地质工程地质勘察院

签约地点：三亚市

签约日期：2023 年 9 月 28 日

甲方（委托方）：三亚城投置业有限公司

乙方（服务方）：海南水文地质工程地质勘察院

根据《中华人民共和国民法典》及相关法律、法规规定，甲、乙双方在平等、自愿、公平和诚实信用的基础上，经协商达成一致，就三亚市迎宾路中段学校（三亚市迎宾路小学、三亚市第九中学）项目水土保持方案编制、水土保持监测咨询服务相关事宜签订如下协议，以共同遵守。

第一条 服务内容、要求和验收

1.服务内容：甲方委托乙方承担 三亚市迎宾路中段学校（三亚市迎宾路小学、三亚市第九中学）项目咨询服务工作，编制项目水土保持方案，进行水土保持监测。

1.1 水土保持方案编制

（1）乙方应在本合同生效后5日以书面形式向甲方提供所需资料清单；在甲方按照清单提供乙方所需资料之日起7个工作日内，乙方应向甲方提交《水土保持方案报告》（报审稿）纸质版一式捌份，电子版一份。

（2）专家评审后7个工作日内，乙方应负责根据专家评审意见修改成果文件，配合甲方完成成果文件的专家评审，并修改完善成果文件；

（3）通过专家评审后7个工作日内，乙方向甲方提交《水土保持方案报告》（正式稿）纸质版一式捌份，电子版一份。

1.2 水土保持监测

（1）合同签订生效后1个月内：开展全面调查，制定水土保持监测实施方案与计划，根据工程建设进度合理安排监测频次，确定监测的重点内容和重点部位。

（2）合同签订之日起至工程竣工时：水土保持监测频次须满足《生

产建设项目水土保持监测与评价标准》(GB/T 51240-2018)及《凤凰路(鹿回头滨河公园至东岸湿地公园)城市绿道工程水土保持监测方案》要求,对水土流失面积、水土流失量变化、水土流失强度以及对周边地区造成的危害在汛期每月监测一次,台风暴雨期加强监测;调查监测和实地巡查根据工程实施进度逐年进行。植被恢复期中,定期安排监测。

(3)自合同签订之日起,每季度末提交水土保持监测季度报告纸质版1份(4本)及相应的电子版文件;在工程竣工时(或水土保持设施竣工验收前)提交水土保持监测总报告纸质版6份和相应的电子版文件,以及工作过程的影像资料、工作日志纸质版各一式壹份。

1.2 服务要求:乙方应按照国家、海南省规范和标准等现行规定(包括但不限于《生产建设项目水土保持监测与评价标准》(GB/T 51240-2018))完成工作,并根据遵循客观、科学、公平、公正原则,提供符合国家经济技术政策、规定的成果文件,并对报告的真实性、专业性和准确性负责。

1.3 验收方式:以乙方交付的成果取得行业主管部门批复为验收标准(如需专家评审,以成果通过专家评审为验收标准)。无需行业主管部门批复的,以甲方凭借乙方交付的成果办理完成项目建设行政审批相关手续为验收标准。

第二条 服务收费及支付方式

2.1 水土保持方案编制总费用为人民币(大写)壹拾捌万陆仟柒佰柒拾元整;水土保持施工期监测总费用为人民币(大写)肆拾捌万玖仟壹佰伍拾伍元整。上述两项总费用暂定合计为人民币(大写)陆拾柒万伍仟玖佰贰拾伍元整(¥: 675925.00),含税,税率为6%,不含税费用: 637665.09元,税费: 38259.91元。本合同金额为暂定价格,最终结算金额以甲方出具的结算审核报告为准(若结算审核报告需上报三亚市财政

局或相关部门，则以三亚市财政局或相关部门审核确定的金额为准）。

2.2 本合同为 总价 合同，合同金额已包含人工费、材料费、机械设备费、现场踏勘费、成果报告打印费、差旅费、复核工作费用、专家评审费（如有）等为乙方完成本合同约定工作所需的一切费用，甲方不再另行支付其他费用。因甲方变更委托服务项目、增加服务内容导致乙方明显增加工作量的，双方可另行协商，甲方可按增加的工作量支付适当费用。

2.3 支付方式：

2.3.1 水土保持方案编制：乙方向甲方提交的成果文件验收通过后，支付暂定本合同水土保持方案编制总费用的 70%，三亚市财政部门或相关部门已出具预算评审结论的，则支付至暂定合同方案编制费的 85%（同时不超过预算评审结论的 85%）；剩余款项在结算审核报告出具、办理结算手续后一次性支付，多退少补。

2.3.2 水土保持监测：合同签订后乙方按照监测方案进行监测工作，出具第一份正式监测季度报告后 10 个工作日内向乙方支付合同水土保持监测费用的 30%；乙方完成第一年度的水土保持监测并提交相关成果后，向乙方支付至合同水土保持监测费用的 50%；工程竣工后（或水土保持设施竣工验收后）、提交完整监测成果报告并通过水土保持验收后，支付至合同水土保持监测总费用的 70%，三亚市财政部门或相关部门已出具预算评审结论的，则支付至合同水土保持监测总费用的 85%（同时不应超过财评预算评审结论的 85%）；剩余款项待结算审核完成、办理结算手续后一次性支付。

2.4 如根据结算金额，甲方向乙方超付了费用，乙方应当自接到甲方的书面通知之日起十日内将超付款项全部退还给甲方，否则应当承担违

约责任。

2.5 甲方每次付款前,乙方应该向甲方提供书面付款申请及甲方所在税务机关认可的等额、合法、有效的发票。因乙方未按照甲方要求提供书面付款申请、发票或提交的付款申请和发票不符合甲方要求等,或因政府财政部门、甲方上级主管部门延迟审批,造成付款延迟的,甲方不承担任何责任。

2.6 本合同款项均采用银行转账形式支付。乙方收款账户:

开户名: 海南水文地质工程地质勘察院

开户行: 中国银行海口琼山支行

账 号: 265015872918

若乙方上述收款账户发生变化,乙方应及时书面告知甲方,否则由此造成的一切法律后果由乙方承担。

第三条 双方权利义务

3.1 甲方

3.1.1 甲方指派 / (联系电话: /) 为甲方代表,负责现场协调、监督管理、协助乙方开展工作等工作。

3.1.2 甲方应及时向乙方提供开展工作所必须的工作条件和资料,并对所提供的资料的完整性、真实性、准确性负责。甲方所提供的各类数据、资料是甲方在既有条件下收集、整理、购买到的,仅供乙方参考,甲方对乙方依据甲方提供的资料作出的任何推论、理解和结论均不负责任。乙方认为甲方提供的资料尚不足以满足开展本合同约定的咨询业务要求的,应自行收集相关资料,相关费用由乙方承担,不再另计,工期不予顺延。

3.1.3 甲方有权督促乙方按期开展工作并取得符合本合同约定标准的

成果报告及相关资料。

3.1.4 甲方有权对乙方交付的成果提出异议,乙方应在甲方要求的期限内予以复核、答复;成果有错误的,甲方有权限期乙方予以修改。即便甲方在收到乙方提交的成果后未提出异议,或者乙方提交的成果通过专家评审,也不免除乙方因成果中的结果不准确、不真实、不专业而应承担的违约责任,甲方依然有权按照本合同约定要求乙方承担违约责任。

3.1.5 甲方应按合同约定向乙方支付费用。

3.1.6 甲方有权根据工程情况调整服务项目,适当增加或减少工作量。

3.2 乙方

3.2.1 乙方指派 杨虎 (联系电话: 18389758985) 为乙方代表,负责与履行本合同相关的协调沟通、成果提交与修改、配合甲方完成专家评审等工作。

3.2.2 乙方接到甲方开工通知后,应合理安排时间开展工作,按相关技术规范要求开展工作、提供优质服务、编制成果文件,并按合同第 1.3 条约定时间交付成果文件,确保成果质量,并对成果文件的真实性、专业性和准确性负责。

3.2.3 非因甲方原因导致成果不准确或不符合相关要求的,乙方应无偿返工并修改成果文件。

3.2.4 乙方向甲方提供的所有成果资料包括但不限于文字内容、图片、数据等均应当不存在侵犯第三方权利的情形。因乙方侵权行为给甲方造成损失的,由乙方承担全部赔偿责任。

3.2.5 乙方在合同签订前已充分了解甲方项目现场的工作条件。乙方自行为乙方工作人员提供必要的生活条件,并承担费用。

3.2.6 乙方工作人员在甲方项目现场开展工作的,应服从甲方的管理,

第五条 争议解决

合同履行过程中发生争议的，双方可协商解决。协商不成的，任何一方可向三亚市有管辖权的人民法院提起诉讼。

第六条 送达

6.1 任何一方或司法机关在合同项下向另一方发出的要求、指令、通知、批准、报告、确认等形式均以书面形式作出，以中文书写，并以专人发送、邮寄的方式送达以下地址：

甲方：

地址：

电话：

收件人：

乙方：海南水文地质工程地质勘察院

地址：海南省海口市红城湖路 115 号水工大厦 4 楼 414 室

邮箱：18389758985@qq.com

电话：18389758985

收件人：杨虎

6.2 一方当事人或者司法机关当通过下列方式发送通知时，通知应于下列日期视为送达：

(a) 专人发送，交付日；

(b) 以信件发送，支付邮资后七（7）日（即：邮戳日后七（7）日）；

(c) 电子邮箱，发送日后的第一个工作日；

任何一方变更接收通知的信息，均应提前 15 日书面通知另一方。否则，另一方或司法机关依据变更前的信息发出通知的，视为已经送达。

第七条 其它

7.1 本合同附件是本合同的有效组成部分。

7.2 本合同未尽事宜，双方协商解决。双方协商一致的，签订补充协议。补充协议与本合同具有同等效力。

7.3 本合同经双方法定代表人或授权代表签字

7.4 本合同一式肆份，甲方贰份，乙方贰份，具有同等法律效力。

附件：报价表

甲方（盖章）：

三亚城投置业有限公司

法定代表人

或授权代表（签字）：

地址：海南省三亚市天涯区三亚中

央商务区凤凰岛1号楼A座680

号

电话：/

签订日期：2023年9月28日

乙方（盖章）：

海南水文地质工程地质勘察院

法定代表人

或授权代表（签字）：

地址：海南省海口市红城湖路115号

水工大厦4楼

电话：0898-65902696

签订日期： 年 月 日

3、拟投入的项目团队基本情况

序号	姓名	职务	职称	主要简历、经验及承担过的项目
1	杨勇昌	主任	正高级工程师	定安县新竹水厂及配套管网工程水土保持方案编制
2	刘琼	主任	高级工程师	长堤路综合改造项目白龙路下穿通道工程(水土保持方案编制)
3	杨虎	主任	高级工程师	海南省动物疫病防控指挥中心项目(水土保持方案编制)
4	刘洪林	副主任	高级工程师	海南自由贸易港反走私综合热法站..海警工作站项目(水土保持方案编制、水土保持施工期监测).
5	徐子东	副主任	高级工程师	三亚中央公园项目（水土保持方案编制及监测）
6	彭玉冰	工程师	高级工程师	三亚凤凰国际机场三期改扩建项目水土保持方案编制与水土保持监测
7	罗炳才	工程师	高级工程师	/
8	陈翔	安全员	/	/
9	黄卓雄	工程师	高级工程师	/
10	吴清玺	工程师	高级工程师	/
11	李孔忠	工程师	高级工程师	/
12	陈亚涛	工程师	高级工程师	/
13	肖德瑛	工程师	高级工程师	/
14	吴昱荟	工程师	工程师	/
15	叶玉洁	工程师	工程师	/
16	许声斌	工程师	工程师	/
17	唐鹰	工程师	工程师	/
18	韩泓光	工程师	工程师	/
19	余加学	工程师	高级工程师	/
20	林毅	工程师	高级工程师	/
21	黄景烈	工程师	工程师	/
22	朱兴国	工程师	工程师	/

23	冯启庄	工程师	工程师	/
24	王清治	工程师	工程师	/
25	叶碧	工程师	高级 工程师	/
26	王江思	工程师	高级 工程师	/

杨勇昌

身份证、毕业证（扫描件）



注册土木工程师（岩土专业）注册执业证书

中华人民共和国注册土木工程师（岩土）

注册执业证书

本证书是中华人民共和国注册土木工程师（岩土）的执业凭证，准予持证人在执业范围和注册有效期内执业。

姓 名 杨 勇 昌

证书编号 AY174600101



中华人民共和国住房和城乡建设部

NO. AY0019208

发证日期 2017年08月21日



专业名称： 岩土工程

资格名称： 正高级工程师

资格取得时间： 2020年12月13日

证书编号 HN202009010010003（评）

姓 名： 杨勇昌

性 别： 男

出生年月： 1984年12月

身份证号码 429005198412061796

颁证单位：



发证日期： 2020年12月30日



专业名称：水文地质、工程地质与环境地质

高级工程师

资格名称：

评审时间：2015年12月31日

证书编号：0165989

杨勇昌

姓名：

男

性别：

1984年12月

颁证单位：

出生年月：

身份证号码：

发证日期：



施工员证（扫描件）

证书编码：0461610194616002353

住房和城乡建设领域施工现场专业人员 职业培训合格证



姓 名： 杨勇昌

身份证号： 429005198412061796

岗位名称： 土建施工员

参加住房和城乡建设领域施工现场
专业人员职业培训，测试成绩合格。

继续教育记录：

2023 年度，继续教育学时为 32 学时。

2022 年度，继续教育学时为 32 学时。



扫码验证

培训机构： 海南省

发证时间： 2020年 10月 27日

查询地址： <http://rcgz.mohurd.gov.cn>

社保证明

您可以使用手机扫描二维码或访问网站http://218.77.183.78:50013/form/ 验证此单据真伪，验证号码bc769ba378244beba1bedb52a251087c



养老保险历年实际缴费基数清单

个人编号: 3500495192 单位名称: 海南省水文地质工程地质勘察院有限公司 单位编号: 4699001002352 单位:元

姓名		杨勇昌		养老账户类别		一般账户		身份证号		429005198412061796			
年份	缴费月数	一月	二月	三月	四月	五月	六月	七月	八月	九月	十月	十一月	十二月
2007	6	0	0	0	0	0	0	1090.8	1090.8	1090.8	1090.8	1090.8	1090.8
2008	12	1090.8	1090.8	1090.8	1090.8	1090.8	1090.8	1090.8	1377	1377	1377	1377	1377
2009	12	1481	1481	1481	1481	1481	1481	1481	1481	1481	1481	1481	1481
2010	12	1902	1902	1902	1902	1902	1902	1902	1902	1902	1902	1902	1902
2011	12	1918	1918	1918	1918	1918	1918	1918	1918	1918	1918	1918	1918
2012	12	1936	1936	1936	1936	1936	1936	1954	1954	1936	1936	1936	1936
2013	12	2266	2266	2266	2266	2266	2266	2266	2266	2266	2266	2266	2266
2014	12	2266	2266	2266	2266	2266	2266	2266	2266	2266	5084	5084	5084
2015	13	6928.1	5219	5219	5219	5219	5219	5219	5219	5219	5219	5219	5219
2016	12	6226	6226	6226	6226	6226	6226	6226	6226	6226	6226	6226	6226
2017	12	8462	8462	8462	8462	8462	8462	8462	8462	8462	8462	8462	8462
2018	12	8462	8462	8462	8462	8462	8462	8462	8462	8462	8462	8462	8462
2019	12	8462	8462	8462	8462	8462	8462	8462	8462	8462	8462	8462	8462
2020	12	10578	10578	10578	10578	10578	10578	10578	10578	10578	10578	10578	10578
2021	12	11335	11335	11335	11335	11335	11335	11335	11335	11335	11335	11335	11335
2022	12	13662	13662	13662	13662	13662	13662	13662	13662	13662	13662	13662	13662
2023	12	16659	16659	16659	16659	16659	16659	16659	16659	16659	16659	16659	16659
2024	12	16659	16659	16659	16659	16659	16659	16659	16659	16659	16659	16659	16659
2025	8	18486	18486	18486	18486	18486	18486	18486	18486	0	0	0	0
199201前实际缴费年限				0年0月		其中: 本省缴费年限0年0月, 外省缴费年限0年0月							
199201后实际缴费年限				18年3月		其中: 本省缴费年限18年3月, 外省缴费年限0年0月							
其他缴费年限				0年0月		其中: 本省缴费年限0年0月, 外省缴费年限0年0月							
定额缴费年限				0年0月		其中: 本省缴费年限0年0月, 外省缴费年限0年0月							
缴费总计年限				18年3月		其中: 本省缴费年限18年3月, 外省缴费年限0年0月							

打印时间: 2025-08-27

打印方式: 单位网报自助

参保机构 海南省社会保险服务中心



刘琼

身份证、毕业证（扫描件）



职称证书

	专业名称： <u>测绘工程</u>
	资格名称： <u>高级工程师</u>
	资格取得时间： <u>2020 年 12 月 31 日</u>
	证书编号： <u>HN202009070020001 (评)</u>
姓 名： <u>刘琼</u>	颁证单位： 
性 别： <u>男</u>	
出生年月： <u>1985 年 12 月</u>	发证日期： <u>2021 年 4 月 27日</u>
身份证号码： <u>420624198512242934</u>	

76		专业名称： <u>工程测量</u>
		资格名称： <u>高级工程师</u>
		资格取得时间： <u>2022 年 12 月 11 日</u>
		证书编号： <u>HN202209010020076 (评)</u>
姓 名： <u>刘琼</u>	颁证单位： 	
性 别： <u>男</u>		
出生年月： <u>1985 年 12 月</u>	发证日期： <u>2023 年 01 月 03 日</u>	
身份证号码： <u>420624198512242934</u>		

项目负责人的注册测绘师注册执业证书



注册测绘师资格查询截图

<https://rsurveyor.ch.mnr.gov.cn/XZSP/login.ered?reqCode=checkchzz>



注册测绘师资格信息

身份证号: 420624198512242934

注册资格: 有

注册状态: 已注册

注册单位: 海南水文地质工程地质勘察院

证书编号: 234600100(00)

执业印章编号: 234600100(00)

注册有效期: 2026-06-12

转到登陆

关闭

社保证明

您可以使用手机扫描二维码或访问网站<http://218.77.183.78:50013/form/> 验证此单据真伪，验证号码f8dc5f97b7ce4547926b89e274b43e3f



养老保险历年实际缴费基数清单

个人编号: 3500568181 单位名称: 海南省水文地质工程地质勘察院有限公司 单位编号: 4699001002352 单位:元

姓名		刘琼		养老账户类别		一般账户		身份证号		420624198512242934			
年份	缴费月数	一月	二月	三月	四月	五月	六月	七月	八月	九月	十月	十一月	十二月
2009	6	0	0	0	0	0	0	1286.4	1286.4	1286.4	1286.4	1286.4	1286.4
2010	12	1652.0	1652.0	1652.0	1652.0	1652.0	1652.0	1652.0	1652.0	1652.0	1652.0	1652.0	1652.0
2011	12	1666	1666	1666	1666	1666	1666	1666	1666	1666	1666	1666	1666
2012	12	1836	1836	1836	1836	1836	1836	2006	2006	1836	1836	1836	1836
2013	12	2003	2003	2003	2003	2003	2003	2003	2003	2003	2003	2003	2003
2014	12	2003	2003	2003	2003	2003	2003	2003	2003	2003	4456	4456	4456
2015	12	5091	5091	5091	5091	5091	5091	5091	5091	5091	5091	5091	5091
2016	12	6069	6069	6069	6069	6069	6069	6069	6069	6069	6069	6069	6069
2017	12	6827	6827	6827	6827	6827	6827	6827	6827	6827	6827	6827	6827
2018	12	6827	6827	6827	6827	6827	6827	6827	6827	6827	6827	6827	6827
2019	12	7007	7007	7007	7007	7007	7007	7007	7007	7007	7007	7007	7007
2020	12	8759	8759	8759	8759	8759	8759	8759	8759	8759	8759	8759	8759
2021	12	9280	9280	9280	9280	9280	9280	9280	9280	9280	9280	9280	9280
2022	12	9972	9972	9972	9972	9972	9972	9972	9972	9972	9972	9972	9972
2023	12	12111	12111	12111	12111	12111	12111	12111	12111	12111	12111	12111	12111
2024	12	12111	12111	12111	12111	12111	12111	12111	12111	12111	12111	12111	12111
2025	8	12111	12111	12111	12111	12111	12111	12111	12111	0	0	0	0
199201前实际缴费年限				0年0月		其中: 本省缴费年限0年0月, 外省缴费年限0年0月							
199201后实际缴费年限				16年2月		其中: 本省缴费年限16年2月, 外省缴费年限0年0月							
其他缴费年限				0年0月		其中: 本省缴费年限0年0月, 外省缴费年限0年0月							
定额缴费年限				0年0月		其中: 本省缴费年限0年0月, 外省缴费年限0年0月							
缴费总计年限				16年2月		其中: 本省缴费年限16年2月, 外省缴费年限0年0月							

打印时间: 2025-08-27

打印方式: 单位网报自助

参保机构: 海南省社会保险服务中心



杨虎

身份证、毕业证（扫描件）



职称证书

	专业名称： <u>工程测量</u>
	资格名称： <u>高级工程师</u>
	资格取得时间： <u>2020年12月6日</u>
	证书编号： <u>HN202009010020068 (评)</u>
姓名： <u>杨虎</u>	
性别： <u>男</u>	
出生年月： <u>1989年11月</u>	颁证单位： 
身份证号码： <u>421083198911082892</u>	发证日期： <u>2020年12月30日</u>

注册测绘师注册执业证书

中华人民共和国注册测绘师	
注册证	
本证书是中华人民共和国注册测绘师的执业凭证，准予持证人在执业范围和注册有效期内执业。	
姓名： <u>杨虎</u>	
证书编号： <u>204600071(00)</u>	
证书流水号： <u>78055</u>	有效期至： <u>2026-03-04</u>

注册测绘师资格查询截图

<https://rsurveyor.ch.mnr.gov.cn/XZSP/login.ered?reqCode=checkchzz>

注册测绘师资格信息

姓名: 杨虎

身份证号: 421083198911082892

注册资格: 有

注册状态: 已注册

注册单位: 海南水文地质工程地质勘察院

证书编号: 204600071(00)

执业印章编号: 204600071(00)

转到登陆 关闭

注册测绘师资格信息

身份证号: 421083198911082892

注册资格: 有

注册状态: 已注册

注册单位: 海南水文地质工程地质勘察院

证书编号: 204600071(00)

执业印章编号: 204600071(00)

注册有效期: 2026-03-04

转到登陆 关闭

社保证明

您可以使用手机扫描二维码或访问网站<http://218.77.183.78:50013/form/> 验证此单据真伪，验证号码22a1371cb79f448ba7b717813fe757f2



养老保险历年实际缴费基数清单

个人编号: 3500805482 单位名称: 海南省水文地质工程地质勘察院有限公司 单位编号: 4699001002352 单位:元

姓名		杨虎		养老账户类别		一般账户		身份证号		421083198911082892			
年份	缴费月数	一月	二月	三月	四月	五月	六月	七月	八月	九月	十月	十一月	十二月
2014	6	0	0	0	0	0	0	2003	2003	2003	2003	2003	2003
2015	12	2003	2003	2003	2003	2003	2003	2003	2003	2003	2003	2003	2003
2016	12	2108	2108	2108	2108	2108	2108	2433.5	2433.5	2433.5	2433.5	2433.5	2433.5
2017	12	5068	5068	5068	5068	5068	5068	5068	5068	5068	5068	5068	5068
2018	12	5068	5068	5068	5068	5068	5068	5068	5068	5068	5068	5068	5068
2019	12	6579	6579	6579	6611	6611	6611	6611	6611	6611	6611	6611	6611
2020	12	8264	8264	8264	8264	8264	8264	8264	8264	8264	8264	8264	8264
2021	12	8755	8755	8755	8755	8755	8755	8755	8755	8755	8755	8755	8755
2022	12	9846	9846	9846	9846	9846	9846	9846	9846	9846	9846	9846	9846
2023	12	11856	11856	11856	11856	11856	11856	11856	11856	11856	11856	11856	11856
2024	12	11856	11856	11856	11856	11856	11856	11856	11856	11856	11856	11856	11856
2025	8	19500	19500	19500	19500	19500	19500	19500	19500	0	0	0	0
199201前实际缴费年限				0年0月		其中: 本省缴费年限0年0月, 外省缴费年限0年0月							
199201后实际缴费年限				11年2月		其中: 本省缴费年限11年2月, 外省缴费年限0年0月							
其他缴费年限				0年0月		其中: 本省缴费年限0年0月, 外省缴费年限0年0月							
定额缴费年限				0年0月		其中: 本省缴费年限0年0月, 外省缴费年限0年0月							
缴费总计年限				11年2月		其中: 本省缴费年限11年2月, 外省缴费年限0年0月							

打印时间: 2025-08-27 打印方式: 单位网报自助 参保机构: 海南省社会保险服务中心



刘洪林

身份证、毕业证（扫描件）



职称证书



专业名称：岩土工程

资格名称：高级工程师

资格取得时间：2017年10月22日

证书编号：琼建职高20170188

姓名：刘洪林

性别：男

出生年月：1983年12月

身份证号码：37078319831224379X

颁证单位

发证日期：2017年12月7日



社保证明

您可以使用手机扫描二维码或访问网站http://218.77.183.78:50013/form/ 验证此单据真伪，验证号码f026df4371fa4dd19239ed74953be92a



养老保险历年实际缴费基数清单

个人编号: 3500044416 单位名称: 海南省水文地质工程地质勘察院有限公司 单位编号: 4699001002352 单位:元

姓名		刘洪林		养老账户类别		一般账户		身份证号		37078319831224379X			
年份	缴费月数	一月	二月	三月	四月	五月	六月	七月	八月	九月	十月	十一月	十二月
2010	4	0	0	0	0	0	0	0	0	1246.8	1246.8	1246.8	1246.8
2011	12	1246.8	1246.8	1246.8	1246.8	1246.8	1246.8	1551	1551	1936	1936	1936	1936
2012	12	1954	1954	1954	1954	1954	1954	1854	1854	1954	1954	1954	1954
2013	12	2003	2003	2003	2003	2003	2003	2003	2003	2003	2003	2003	2003
2014	12	2003	2003	2003	2003	2003	2003	2003	2003	2003	4582	4582	4582
2015	12	5259	5259	5259	5259	5259	5259	5259	5259	5259	5259	5259	5259
2016	12	6190	6190	6190	6190	6190	6190	6190	6190	6190	6190	6190	6190
2017	12	6953	6953	6953	6953	6953	6953	6953	6953	6953	6953	6953	6953
2018	12	8421	8421	8421	8421	8421	8421	8421	8421	8421	8421	8421	8421
2019	12	8421	8421	8421	8421	8421	8421	8421	8421	8421	8421	8421	8421
2020	12	10526	10526	10526	10526	10526	10526	10526	10526	10526	10526	10526	10526
2021	12	11022	11022	11022	11022	11022	11022	11022	11022	11022	11022	11022	11022
2022	12	11764	11764	11764	11764	11764	11764	11764	11764	11764	11764	11764	11764
2023	12	13845	13845	13845	13845	13845	13845	13845	13845	13845	13845	13845	13845
2024	12	13845	13845	13845	13845	13845	13845	13845	13845	13845	13845	13845	13845
2025	8	13845	13845	13845	13845	13845	13845	13845	13845	0	0	0	0
199201前实际缴费年限				0年0月		其中: 本省缴费年限0年0月, 外省缴费年限0年0月							
199201后实际缴费年限				15年0月		其中: 本省缴费年限15年0月, 外省缴费年限0年0月							
其他缴费年限				0年0月		其中: 本省缴费年限0年0月, 外省缴费年限0年0月							
定额缴费年限				0年0月		其中: 本省缴费年限0年0月, 外省缴费年限0年0月							
缴费总计年限				15年0月		其中: 本省缴费年限15年0月, 外省缴费年限0年0月							

打印时间: 2025-08-27

打印方式: 单位网报自助

参保机构 海南省社会保险服务中心



徐子东

身份证、毕业证（扫描件）



职称证书

	专业名称： 岩土工程
	资格名称： 高级工程师
	资格取得时间： 2018年11月18日
	证书编号： 琼建职高20180328
姓名： 徐子东	
性别： 男	
出生年月： 1985年02月	颁证单位：
身份证号码： 460003198502067215	发证日期： 2019年1月9日



社保证明

您可以使用手机扫描二维码或访问网站http://218.77.183.78:50013/form/ 验证此单据真伪，验证号码1affbb3494a44852b085772bc53919ed



养老保险历年实际缴费基数清单

个人编号: 3500568183 单位名称: 海南省水文地质工程地质勘察院有限公司 单位编号: 4699001002352 单位:元

姓名		徐子东		养老账户类别		一般账户		身份证号		460003198502067215			
年份	缴费月数	一月	二月	三月	四月	五月	六月	七月	八月	九月	十月	十一月	十二月
2009	6	0	0	0	0	0	0	1286.4	1286.4	1286.4	1286.4	1286.4	1286.4
2010	12	1836.0	1836.0	1836.0	1836.0	1836.0	1836.0	1836.0	1836.0	1836.0	1836.0	1836.0	1836.0
2011	12	1854	1854	1854	1854	1854	1854	1854	1854	1854	1854	1854	1854
2012	12	1944	1944	1944	1944	1944	1944	2034	2034	1944	1944	1944	1944
2013	12	2324	2324	2324	2324	2324	2324	2324	2324	2324	2324	2324	2324
2014	12	2324	2324	2324	2324	2324	2324	2324	2324	2324	5142	5142	5142
2015	12	5281	5281	5281	5281	5281	5281	5281	5281	5281	5281	5281	5281
2016	12	6352	6352	6352	6352	6352	6352	6352	6352	6352	6352	6352	6352
2017	12	8509	8509	8509	8509	8509	8509	8509	8509	8509	8509	8509	8509
2018	12	8509	8509	8509	8509	8509	8509	8509	8509	8509	8509	8509	8509
2019	12	8509	8509	8509	8509	8509	8509	8509	8509	8509	8509	8509	8509
2020	12	10636	10636	10636	10636	10636	10636	10636	10636	10636	10636	10636	10636
2021	12	11411	11411	11411	11411	11411	11411	11411	11411	11411	11411	11411	11411
2022	12	12108	12108	12108	12108	12108	12108	12108	12108	12108	12108	12108	12108
2023	12	14318	14318	14318	14318	14318	14318	14318	14318	14318	14318	14318	14318
2024	12	14318	14318	14318	14318	14318	14318	14318	14318	14318	14318	14318	14318
2025	8	14318	14318	14318	14318	14318	14318	14318	14318	0	0	0	0
199201前实际缴费年限				0年0月		其中: 本省缴费年限0年0月, 外省缴费年限0年0月							
199201后实际缴费年限				16年2月		其中: 本省缴费年限16年2月, 外省缴费年限0年0月							
其他缴费年限				0年0月		其中: 本省缴费年限0年0月, 外省缴费年限0年0月							
定额缴费年限				0年0月		其中: 本省缴费年限0年0月, 外省缴费年限0年0月							
缴费总计年限				16年2月		其中: 本省缴费年限16年2月, 外省缴费年限0年0月							

打印时间: 2025-08-27

打印方式: 单位网报自助

参保机构 海南省社会保险服务中心



彭玉冰

身份证、毕业证（扫描件）



职称证书

98

岩土工程

专业名称: _____

资格名称: 高级工程师

资格取得时间: 2016年11月12日

证书编号: 0167332
a167332

姓名: 彭玉冰

性别: 女

出生年月: 1985年06月

身份证号码: 421022198506156023

颁证单位: 人力资源和社会保障厅
专业技术资格
证书专用章
2016年12月30日

发证日期: 2016年12月30日



持证人签名: _____
Signature of the Bearer

2013008460082013460120000013
管理号:
File No.

姓名: _____
Full Name 彭玉冰

性别: _____
Sex 女

出生年月: _____
Date of Birth 一九八五年六月

专业类别: _____
Professional Type

批准日期: _____
Approval Date 二〇一三年九月八日

签发单位盖章: _____
Issued by

签发日期: 二〇一四年二月十三日
Issued on

注册土木工程师（岩土专业）注册执业证书



附全国建筑市场监管公共服务平台

全国建筑市场监管公共服务平台 <http://jzsc.mohurd.gov.cn/home>

中华人民共和国住房和城乡建设部 www.mohurd.gov.cn

全国建筑市场监管公共服务平台

建设工程企业 从业人员 建设项目 诚信记录

请输入关键词，例如企业名称、统一社会信用代码

搜索

首页 监管动态 数据服务 信用建设 建筑工人 政策法规 电子证照 问题解答 网站动态 动态核查

首页 > 人员数据 > 人员列表 > 手机查看

彭玉冰

证件类型	居民身份证	证件号码	421022*****23	性别	女
注册证书所在单位名称	海南省水文地质工程地质勘察院有限公司				

执业注册信息 个人工程业绩 个人业绩技术指标 不良行为 良好行为 黑名单记录

注册土木工程师（岩土）

注册单位：海南省水文地质工程地质勘察院 证书编号：AY144600075 电子证书编号：AY20144600075 注册编号/执业印章号：4600287-AV014

注册专业：不分专业 有效期：2027年12月31日

施工员证

证书编码: 0461511394615000857

住房和城乡建设领域施工现场专业人员 职业培训合格证



姓 名: 彭玉冰

身份证号: 421022198506156023

岗位名称: 劳务员

参加住房和城乡建设领域施工现场
专业人员职业培训, 测试成绩合格。

继续教育记录:

2022 年度, 继续教育学时为 32 学时。

2021 年度, 继续教育学时为 32 学时。



扫码验证

培训机构: 海南省

发证时间: 2020年 10月 27日

查询地址: <http://rcgz.mohurd.gov.cn>

社保证明

您可以使用手机扫描二维码或访问网站http://218.77.183.78:50013/form/ 验证此单据真伪，验证号码0ff09e08ed194341a0bb62494895b147



养老保险历年实际缴费基数清单

个人编号: 3500036799 单位名称: 海南省水文地质工程地质勘察院有限公司 单位编号: 4699001002352 单位:元

姓名		彭玉冰		养老账户类别		一般账户		身份证号		421022198506156023			
年份	缴费月数	一月	二月	三月	四月	五月	六月	七月	八月	九月	十月	十一月	十二月
2010	5	0	0	0	0	0	0	0	1246.8	1246.8	1246.8	1246.8	1246.8
2011	12	1246.8	1246.8	1246.8	1246.8	1246.8	1246.8	1551	1551	1936	1936	1936	1936
2012	12	1954	1954	1954	1954	1954	1954	1972	1972	1954	1954	1954	1954
2013	12	2003	2003	2003	2003	2003	2003	2003	2003	2003	2003	2003	2003
2014	12	2003	2003	2003	2003	2003	2003	2003	2003	2003	5007	5007	5007
2015	12	5183	5183	5183	5183	5183	5183	5183	5183	5183	5183	5183	5183
2016	12	6190	6190	6190	6190	6190	6190	6190	6190	6190	6190	6190	6190
2017	12	6953	6953	6953	6953	6953	6953	6953	6953	6953	6953	6953	6953
2018	12	8421	8421	8421	8421	8421	8421	8421	8421	8421	8421	8421	8421
2019	12	8421	8421	8421	8421	8421	8421	8421	8421	8421	8421	8421	8421
2020	12	10526	10526	10526	10526	10526	10526	10526	10526	10526	10526	10526	10526
2021	12	11022	11022	11022	11022	11022	11022	11022	11022	11022	11022	11022	11022
2022	12	11764	11764	11764	11764	11764	11764	11764	11764	11764	11764	11764	11764
2023	12	13845	13845	13845	13845	13845	13845	13845	13845	13845	13845	13845	13845
2024	12	13845	13845	13845	13845	13845	13845	13845	13845	13845	13845	13845	13845
2025	8	13845	13845	13845	13845	13845	13845	13845	13845	0	0	0	0
199201前实际缴费年限				0年0月		其中: 本省缴费年限0年0月, 外省缴费年限0年0月							
199201后实际缴费年限				15年1月		其中: 本省缴费年限15年1月, 外省缴费年限0年0月							
其他缴费年限				0年0月		其中: 本省缴费年限0年0月, 外省缴费年限0年0月							
定额缴费年限				0年0月		其中: 本省缴费年限0年0月, 外省缴费年限0年0月							
缴费总计年限				15年1月		其中: 本省缴费年限15年1月, 外省缴费年限0年0月							

打印时间: 2025-08-27

打印方式: 单位网报自助

参保机构 海南省社会保险服务中心



罗炳才

身份证、毕业证（扫描件）



职称证书



姓 名: 罗炳才

性 别: 男

出生年月: 1962.08.

身份证号码: _____

专业名称: 水文地质工程地质与环境地质

资格名称: 高级工程师

评审时间: 2006.12.31.

证书编号: 0070442

颁证单位:



发证日期: 2007年5月16日

注册土木工程师（岩土专业）注册执业证书

中华人民共和国注册土木工程师（岩土）

注册执业证书

本证书是中华人民共和国注册土木工程师（岩土）的执业凭证，准予持证人在执业范围和注册有效期内执业。

姓名 罗炳才

证书编号 AY064600018

NO. AY0006296

发证日期 2006年09月30日

姓名 罗炳才 性别 男

民族 汉族 籍贯 广东阳春

出生年月 1962年08月

参加工作时间 1983年08月01日

原工作单位 海南水文地质工程地质勘察院

居住地址 海南省海口市琼山区红城湖路115号水工大厦A栋1104房

证件号码: 4100042916760255

身份证号码: 460100196208040019

发证日期: 2020年09月15日

退休时间 2020年08月27日

陈翔

身份证、毕业证（扫描件）



职称证书

本证书由中华人民共和国住房和城乡建设部监制，各省、自治区、直辖市住房和城乡建设主管部门批准颁发。本证书表明持证人已通过住房城乡领域专业人员岗位培训考核评价，成绩合格。

发证单位：(盖章)

发证时间：2017年9月12日

本证书查询网址：www.hnjsrc.net

姓名：陈翔

性别：男

身份证号：460026198805024217

岗位名称：安全员

证书编号：琼建人(安)460020130385

613

签注事项

工作单位：海南水文地质工程地质勘察院

2017.08.04参加建设系统管理岗位
年审教育7期-安全员24学时

下次复检时间：2019.08

签注单位(盖章)
2017年09月12日

签注事项

2019.08建设管理岗位继续教育
培训班第七期24学时

下次复检时间：2021.08

签注单位(盖章)
2019年09月16日

注册安全工程师执业证书

中华人民共和国
注册安全工程师执业证

中华人民共和国应急管理部

190-0435



陈翔 460026198805024217



姓 名 陈翔

性 别 男

证件号码 460026198805024217

级 别 中 管 级

执业证号 1920033629

发证日期 2018年11月9日

本人签名

职业资格
证书管理号 201810033460000103



注册记录

陈翔 460026198805024217

注册类别：建筑施工现场安全

聘用单位：海南水文地质工程地质勘察院

有效期至：2025年10月9日



黄卓雄

身份证、毕业证（扫描件）



职称证书

109



姓名：黄卓雄

性别：男

出生年月：1977年03月

身份证号码：460032197703100015

专业名称：岩土工程

资格名称：高级工程师

资格取得时间：2013年11月28日

证书编号：0140206

颁证单位：专业技术资格证书专用章

发证日期：2014年01月13日

吴清玺

身份证、毕业证（扫描件）

姓名 吴清玺
性别 男 民族 汉
出生 1985 年 11 月 6 日
住址 海南省海口市龙华区南沙路88号
公民身份号码 460025198511060013

中华人民共和国
居民身份证

签发机关 海口市公安局龙华分局
有效期限 2012.03.26-2032.03.26

普通高等学校

毕业证书

学生 吴清玺 性别 男，一九八五年十一月六日生，于二〇〇四年九月至二〇〇九年六月在本校 水文与水资源工程专业 四年制 本科学习，修完教学计划规定的全部课程，成绩合格，准予毕业。

校 名：中国地质大学


证书编号：104911200905554021

校（院）长：张锦文

二〇〇九年 六 月 三十 日

中华人民共和国教育部学历证书查询网址：<http://www.chsi.com.cn>

职称证书

		水文地质、工程地质与环境地质	
姓名：男		专业名称：	高级工程师
性别：1985年11月		资格名称：	2019年12月31日
出生年月：460025198511060013		资格取得时间：	20190225
身份证号码：		证书编号：	
颁证单位：		发证日期：	2020年6月29日

李孔忠

身份证、毕业证（扫描件）



职称证书



姓 名：李孔忠

性 别：男

出生年月：1979年8月

身份证号码：460003197908024851

专业名称：水文地质、工程地质与环境地质

资格名称：高级工程师

资格取得时间：2020年12月31日

证书编号：HN202009060020024(评)



颁证单位：

发证日期：2021年5月13日

社保证明

您可以使用手机扫描二维码或访问网站<http://218.77.183.78:50013/form/>验证此单据真伪，验证号码5789a183a1b8426792a2d02a2bab8f46



养老保险历年实际缴费基数清单

个人编号: 3500510925 单位名称: 海南省水文地质工程地质勘察院有限公司 单位编号: 4699001002352 单位:元

姓名		李孔忠		养老账户类别		一般账户		身份证号		460003197908024851			
年份	缴费月数	一月	二月	三月	四月	五月	六月	七月	八月	九月	十月	十一月	十二月
2004	6	0	0	0	0	0	0	1090.8	1090.8	1090.8	1090.8	1090.8	1090.8
2005	12	1090.8	1090.8	1090.8	1090.8	1090.8	1090.8	1090.8	1090.8	1090.8	1090.8	1090.8	1090.8
2006	12	1090.8	1090.8	1090.8	1090.8	1090.8	1090.8	1090.8	1090.8	1090.8	1090.8	1090.8	1090.8
2007	12	1090.8	1090.8	1090.8	1090.8	1090.8	1090.8	1090.8	1090.8	1090.8	1090.8	1090.8	1090.8
2008	12	1090.8	1090.8	1090.8	1090.8	1090.8	1090.8	1090.8	1286.4	1286.4	1286.4	1286.4	1286.4
2009	12	1497.0	1497.0	1497.0	1497.0	1497.0	1497	1497	1497	1497	1497	1497	1497
2010	12	1983	1983	1983	1983	1983	1983	1983	1983	1983	1983	1983	1983
2011	12	2001	2001	2001	2001	2001	2001	2001	2001	2001	2001	2001	2001
2012	12	2019	2019	2019	2019	2019	2019	2037	2037	2019	2019	2019	2019
2013	12	2039	2039	2039	2039	2039	2039	2039	2039	2039	2039	2039	2039
2014	14	2039	2039	2039	2039	4041.8	2039	2039	2039	2039	4376	5895.2	4376
2015	12	4492	4492	4492	4492	4492	4492	4492	4492	4492	4492	4492	4492
2016	12	5430	5430	5430	5430	5430	5430	5430	5430	5430	5430	5430	5430
2017	12	6401	6401	6401	6401	6401	6401	6401	6401	6401	6401	6401	6401
2018	12	7013	7013	7013	7013	7013	7013	7013	7013	7013	7013	7013	7013
2019	12	7013	7013	7013	7013	7013	7013	7013	7013	7013	7013	7013	7013
2020	12	8766	8766	8766	8766	8766	8766	8766	8766	8766	8766	8766	8766
2021	12	9542	9542	9542	9542	9542	9542	9542	9542	9542	9542	9542	9542
2022	12	10296	10296	10296	10296	10296	10296	10296	10296	10296	10296	10296	10296
2023	12	12306	12306	12306	12306	12306	12306	12306	12306	12306	12306	12306	12306
2024	12	10931	10931	10931	10931	10931	10931	10931	10931	10931	10931	10931	10931
2025	8	12306	12306	12306	12306	12306	12306	12306	12306	0	0	0	0
199201前实际缴费年限				0年0月		其中: 本省缴费年限0年0月, 外省缴费年限0年0月							
199201后实际缴费年限				21年4月		其中: 本省缴费年限21年4月, 外省缴费年限0年0月							
其他缴费年限				0年0月		其中: 本省缴费年限0年0月, 外省缴费年限0年0月							
定额缴费年限				0年0月		其中: 本省缴费年限0年0月, 外省缴费年限0年0月							
缴费总计年限				21年4月		其中: 本省缴费年限21年4月, 外省缴费年限0年0月							

打印时间: 2025-08-27

打印方式: 单位网报自助

参保机构: 海南省社会保险服务中心



陈亚涛

身份证、毕业证（扫描件）



职称证书



姓 名：陈亚涛

性 别：男

出生年月：1977年9月

身份证号码：460004197709260217

专业名称：水文地质、工程地质与环境地质

资格名称：高级工程师

资格取得时间：2020年12月31日

证书编号：HN202009060020023(评)



颁证单位：



发证日期：2021年 5月 13日

肖德瑛

身份证、毕业证（扫描件）



职称证书

101		专业名称： 岩土工程
		资格名称： 高级工程师
		资格取得时间： 2016年11月12日
		证书编号： 0167335
姓名：	肖德瑛	
性别：	男	
出生年月：	1983年10月	
身份证号码：	371428198310106054	
		颁证单位： 
		发证日期： 2016年12月30日

社保证明

您可以使用手机扫描二维码或访问网站http://218.77.183.78:50013/form/ 验证此单据真伪，验证号码811c2ad36ea444d29d107e0f6e99fe02



养老保险历年实际缴费基数清单

个人编号: 3500033591 单位名称: 海南省水文地质工程地质勘察院有限公司 单位编号: 4699001002352 单位:元

姓名		肖德瑛		养老账户类别		一般账户		身份证号		371428198310106054			
年份	缴费月数	一月	二月	三月	四月	五月	六月	七月	八月	九月	十月	十一月	十二月
2009	6	0	0	0	0	0	0	1350	1350	1350	1350	1350	1350
2010	10	1419.15	1419.15	1419.15	1419.15	0	0	1246.8	1246.8	1246.8	1246.8	1246.8	1246.8
2011	12	1246.8	1246.8	1246.8	1246.8	1246.8	1246.8	1551	1551	1936	1936	1936	1936
2012	12	1954	1954	1954	1954	1954	1954	1972	1972	1954	1954	1954	1954
2013	12	2304	2304	2304	2304	2304	2304	2304	2304	2304	2304	2304	2304
2014	12	2304	2304	2304	2304	2304	2304	2304	2304	2304	5065	5065	5065
2015	12	5259	5259	5259	5259	5259	5259	5259	5259	5259	5259	5259	5259
2016	12	6310	6310	6310	6310	6310	6310	6310	6310	6310	6310	6310	6310
2017	12	6953	6953	6953	6953	6953	6953	6953	6953	6953	6953	6953	6953
2018	12	8421	8421	8421	8421	8421	8421	8421	8421	8421	8421	8421	8421
2019	12	8421	8421	8421	8421	8421	8421	8421	8421	8421	8421	8421	8421
2020	12	10526	10526	10526	10526	10526	10526	10526	10526	10526	10526	10526	10526
2021	12	11022	11022	11022	11022	11022	11022	11022	11022	11022	11022	11022	11022
2022	12	11764	11764	11764	11764	11764	11764	11764	11764	11764	11764	11764	11764
2023	12	13974	13974	13974	13974	13974	13974	13974	13974	13974	13974	13974	13974
2024	12	13974	13974	12167	12167	12167	12167	12167	12167	12167	12167	12167	12167
2025	8	12167	12167	12167	12167	12167	12167	12167	12167	0	0	0	0
199201前实际缴费年限				0年0月		其中: 本省缴费年限0年0月, 外省缴费年限0年0月							
199201后实际缴费年限				16年0月		其中: 本省缴费年限15年2月, 外省缴费年限0年10月							
其他缴费年限				0年0月		其中: 本省缴费年限0年0月, 外省缴费年限0年0月							
定额缴费年限				0年0月		其中: 本省缴费年限0年0月, 外省缴费年限0年0月							
缴费总计年限				16年0月		其中: 本省缴费年限15年2月, 外省缴费年限0年10月							

打印时间: 2025-08-27

打印方式: 单位网报自助

参保机构 海南省社会保险服务中心



吴昱荟

身份证、毕业证（扫描件）



职称证书

	专业名称:	水文地质、工程地质与
	资格名称:	工程师
	资格取得时间:	2018年3月30日
	证书编号:	20170092
所取得的专业技术资格从		
2017年12月31日算起		
姓名:	吴昱荟	
性别:	女	
出生年月:	1990年8月	
身份证号码:		
颁证单位:		
发证日期:	2018年5月11	

社保证明

您可以使用手机扫描二维码或访问网站http://218.77.183.78:50013/form/ 验证此单据真伪，验证码码f48c7e9889143a9bab5f21e2aa4f570



养老保险历年实际缴费基数清单

个人编号: 3500728424 单位名称: 海南省水文地质工程地质勘察院有限公司 单位编号: 4699001002352 单位:元

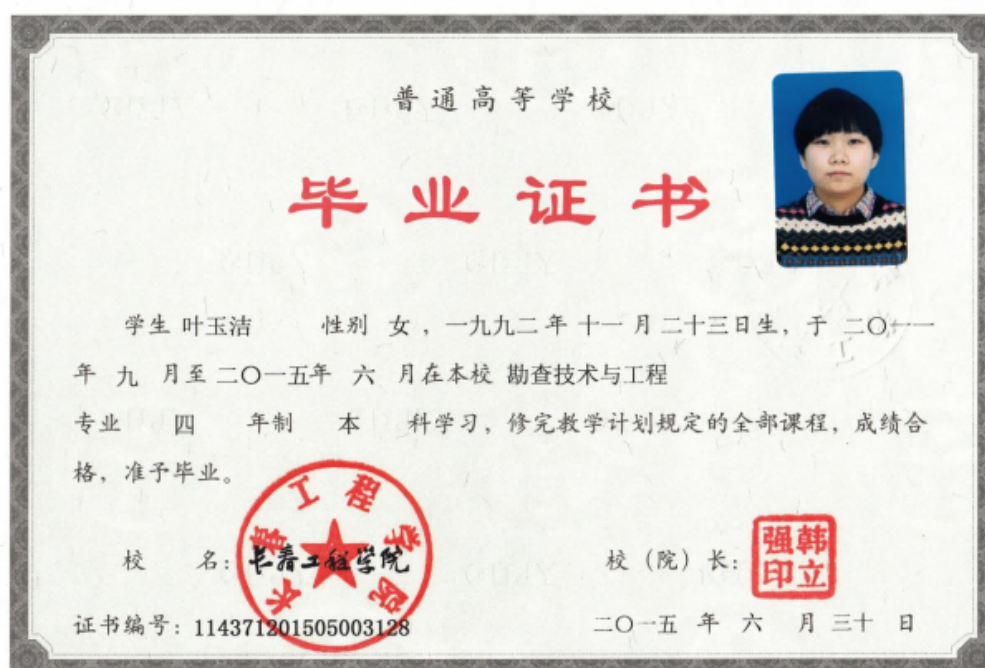
姓名		吴昱荟		养老账户类别		一般账户		身份证号		460104199008110325			
年份	缴费月数	一月	二月	三月	四月	五月	六月	七月	八月	九月	十月	十一月	十二月
2013	11	0	1836	1836	1836	1836	1836	2003	2003	2003	2003	2003	2003
2014	12	2003	2003	2003	2003	2003	2003	2003	2003	2003	2003	2003	2003
2015	12	2003	2003	2003	2003	2003	2003	2003	2003	2003	2003	2003	2003
2016	12	2108	2108	2108	2108	2108	2108	2433.5	2433.5	2433.5	2433.5	2433.5	2433.5
2017	12	5040	5040	5040	5040	5040	5040	5040	5040	5040	5040	5040	5040
2018	12	5040	5040	5040	5040	5040	5040	5040	5040	5040	5040	5040	5040
2019	12	6551	6551	6551	6551	6551	6551	6551	6551	6551	6551	6551	6551
2020	12	6551	6551	6551	6551	6551	6551	6551	6551	6551	6551	6551	6551
2021	12	6551	6551	6551	6551	6551	6551	6551	6551	6551	6551	6551	6551
2022	12	6551	6551	6551	6551	6551	6551	6551	6551	6551	6551	6551	6551
2023	12	6551	6551	6551	6551	6551	6551	6551	6551	6551	6551	6551	6551
2024	12	6551	6551	6551	6551	6551	6551	6551	6551	6551	6551	6551	6551
2025	8	8259	8259	8259	8259	8259	8259	8259	8259	0	0	0	0
199201前实际缴费年限				0年0月		其中: 本省缴费年限0年0月, 外省缴费年限0年0月							
199201后实际缴费年限				12年7月		其中: 本省缴费年限12年7月, 外省缴费年限0年0月							
其他缴费年限				0年0月		其中: 本省缴费年限0年0月, 外省缴费年限0年0月							
定额缴费年限				0年0月		其中: 本省缴费年限0年0月, 外省缴费年限0年0月							
缴费总计年限				12年7月		其中: 本省缴费年限12年7月, 外省缴费年限0年0月							

打印时间: 2025-08-27 打印方式: 单位网报自助 参保机构: 海南省社会保险服务中心



叶玉洁

身份证、毕业证（扫描件）



中华人民共和国教育部学历证书查询网址: <http://www.chsi.com.cn>

职称证书



姓名：叶玉洁

性别：女

出生年月：1992.11

身份证号码：440823199211230043

专业名称：岩土工程

资格名称：工程师

资格取得时间：2020.11.08

证书编号：200313165

颁证单位：



发证日期：2020年12月31日

评审

社保证明

您可以使用手机扫描二维码或访问网站http://218.77.183.78:50013/form/ 验证此单据真伪，验证号码bb2a42e429d8425691fct900bbfad5fe



养老保险历年实际缴费基数清单

个人编号: 3505031092 单位名称: 海南省水文地质工程地质勘察院有限公司 单位编号: 4699001002352 单位:元

姓名		叶玉洁		养老账户类别		一般账户		身份证号		440823199211230043			
年份	缴费月数	一月	二月	三月	四月	五月	六月	七月	八月	九月	十月	十一月	十二月
2015	5	0	0	0	0	0	0	0	2003	2003	2003	2003	2003
2016	12	2108	2108	2108	2108	2108	2108	2433.5	2433.5	2433.5	2433.5	2433.5	2433.5
2017	12	4988	4988	4988	4988	4988	4988	4988	4988	4988	4988	4988	4988
2018	12	4988	4988	4988	4988	4988	4988	4988	4988	4988	4988	4988	4988
2019	12	4988	4988	4988	4988	4988	4988	4988	4988	4988	4988	4988	4988
2020	12	4988	4988	4988	4988	4988	4988	4988	4988	4988	4988	4988	4988
2021	12	6358	6358	6358	6358	6358	6358	6358	6358	6358	6358	6358	6358
2022	12	6358	6358	6358	6358	6358	6358	6358	6358	6358	6358	6358	6358
2023	12	6358	6358	6358	6358	6358	6358	6358	6358	6358	6358	6358	6358
2024	12	6358	6358	6358	6358	6358	6358	6358	6358	6358	6358	6358	6358
2025	8	6358	6358	6358	6358	6358	6358	6358	6358	0	0	0	0
199201前实际缴费年限				0年0月		其中: 本省缴费年限0年0月, 外省缴费年限0年0月							
199201后实际缴费年限				10年1月		其中: 本省缴费年限10年1月, 外省缴费年限0年0月							
其他缴费年限				0年0月		其中: 本省缴费年限0年0月, 外省缴费年限0年0月							
定额缴费年限				0年0月		其中: 本省缴费年限0年0月, 外省缴费年限0年0月							
缴费总计年限				10年1月		其中: 本省缴费年限10年1月, 外省缴费年限0年0月							

打印时间: 2025-08-27 打印方式: 单位网报自助 参保机构: 海南省社会保险服务中心




许声斌

身份证、毕业证（扫描件）



中华人民共和国教育部学历证书查询网址 <http://www.chsi.com.cn>

职称证书



姓 名：许声斌
性 别：男
出生年月：199908
身份证号码：46010319930815151X

专业名称：水文地质、工程地质与环境地质
资格名称：工程师
资格取得时间：2020. 11. 27
证书编号：200311111

颁证单位：海口市人才服务中心
发证日期：2020年11月27日
证书专用章
评审

施工员证

证书编码: 0462310600003000130

住房和城乡建设领域施工现场专业人员 职业培训合格证



姓 名: 许声斌

身份证号: 46010319930815151X

岗位名称: 土建质量员

参加住房和城乡建设领域施工现场
专业人员职业培训, 测试成绩合格。



扫码验证

培训机构: 海南省建设职业技能岗位培训中心有限公司

发证时间: 2023年08月25日

查询地址: <http://rcgz.mohurd.gov.cn>

社保证明

您可以使用手机扫描二维码或访问网站http://218.77.183.78:50013/form/ 验证此单据真伪，验证号码e51921dc1a344205aed025867ce90e80



养老保险历年实际缴费基数清单

个人编号: 3502307038 单位名称: 海南省水文地质工程地质勘察院有限公司 单位编号: 4699001002352 单位:元

姓名		许声斌		养老账户类别		一般账户		身份证号		46010319930815151X			
年份	缴费月数	一月	二月	三月	四月	五月	六月	七月	八月	九月	十月	十一月	十二月
2016	6	0	0	0	0	0	0	2433.5	2433.5	2433.5	2433.5	2433.5	2433.5
2017	12	2676.85	2676.85	2676.85	2676.85	2676.85	2676.85	4757	4757	4757	4757	4757	4757
2018	12	4757	4757	4757	4757	4757	4757	4757	4757	4757	4757	4757	4757
2019	12	4757	4757	4757	4757	4757	4757	4757	4757	4757	4757	4757	4757
2020	12	4757	4757	4757	4757	4757	4757	4757	4757	4757	4757	4757	4757
2021	12	6358	6358	6358	6358	6358	6358	6358	6358	6358	6358	6358	6358
2022	12	6358	6358	6358	6358	6358	6358	6358	6358	6358	6358	6358	6358
2023	12	6358	6358	6358	6358	6358	6358	6358	6358	6358	6358	6358	6358
2024	12	6358	6358	6358	6358	6358	6358	6358	6358	6358	6358	6358	6358
2025	8	6358	6358	6358	6358	6358	6358	6358	6358	0	0	0	0
199201前实际缴费年限				0年0月		其中: 本省缴费年限0年0月, 外省缴费年限0年0月							
199201后实际缴费年限				9年2月		其中: 本省缴费年限9年2月, 外省缴费年限0年0月							
其他缴费年限				0年0月		其中: 本省缴费年限0年0月, 外省缴费年限0年0月							
定额缴费年限				0年0月		其中: 本省缴费年限0年0月, 外省缴费年限0年0月							
缴费总计年限				9年2月		其中: 本省缴费年限9年2月, 外省缴费年限0年0月							

打印时间: 2025-08-27 打印方式: 单位网报自助 参保机构: 海南省社会保险服务中心



唐鹰

身份证、毕业证（扫描件）



职称证书



姓 名：唐鹰

性 别：男

出生年月：1972年10月

身份证号码：460100197210124953

专业名称：水文地质、工程地质与环

资格名称：工程师

评审时间：2007年12月31

证书编号：2008017

颁证单位：

发证日期：2008年5月9



社保证明

您可以使用手机扫描二维码或访问网站http://218.77.183.78:50013/form/ 验证此单据真伪，验证号码cd58c92b8cb24a87a5b23751911fb18d



养老保险历年实际缴费基数清单

个人编号: 3500229031 单位名称: 海南省水文地质工程地质勘察院有限公司 单位编号: 4699001002352 单位:元

姓名		唐鹰		养老账户类别		一般账户		身份证号		460100197210124953			
年份	缴费月数	一月	二月	三月	四月	五月	六月	七月	八月	九月	十月	十一月	十二月
1994	12	642.5	642.5	642.5	642.5	642.5	642.5	642.5	642.5	642.5	642.5	642.5	642.5
1995	12	666.5	666.5	666.5	666.5	666.5	666.5	666.5	666.5	666.5	666.5	666.5	666.5
1996	12	666.5	666.5	666.5	666.5	666.5	666.5	666.5	666.5	666.5	666.5	666.5	666.5
1997	12	666.5	666.5	666.5	666.5	666.5	666.5	666.5	666.5	666.5	666.5	666.5	666.5
1998	12	666.5	666.5	666.5	666.5	666.5	666.5	666.5	883.5	748.5	748.5	748.5	748.5
1999	12	748.5	748.5	748.5	748.5	748.5	748.5	748.5	748.5	748.5	748.5	748.5	748.5
2000	12	748.5	748.5	3124.5	1068.5	1068.5	1068.5	1068.5	1068.5	1068.5	1068.5	1068.5	1068.5
2001	12	1068.5	1068.5	1068.5	1068.5	1068.5	1068.5	1068.5	1068.5	3156.5	1346.5	1346.5	1346.5
2002	12	1346.5	1346.5	1346.5	1346.5	2610.5	1504.5	1504.5	1504.5	1504.5	1504.5	1504.5	1504.5
2003	12	1504.5	1504.5	1504.5	1504.5	1504.5	1504.5	1604.5	1604.5	1604.5	3109.0	1604.5	1661.5
2004	12	1661.5	1661.5	1661.5	1661.5	1661.5	1661.5	1661.5	1661.5	1661.5	1661.5	1661.5	1661.5
2005	12	1661.5	1661.5	1661.5	1661.5	1661.5	1661.5	1661.5	1661.5	1661.5	1746.5	1746.5	1746.5
2006	12	3493.0	3493.0	3493.0	1746.5	1746.5	1746.5	1759.5	1759.5	1759.5	1759.5	1759.5	1759.5
2007	12	1781.5	1781.5	1781.5	1781.5	1781.5	1781.5	1781.5	1781.5	1781.5	1781.5	1781.5	1781.5
2008	12	1901.5	1901.5	1901.5	1901.5	1901.5	1901.5	1901.5	1901.5	1901.5	1901.5	1901.5	1901.5
2009	12	2002.0	2002.0	2002.0	2002.0	2002.0	2002	2002	2002	2002	2002	2002	2002
2010	5	2002	2002	2002	2002	2002	0	0	0	0	0	0	0
2011	7	0	0	0	0	0	2002	2002	2002	2002	2002	2002	2002
2012	12	2002	2002	2002	2002	2002	2002	2002	2002	2002	2002	2002	2002
2013	12	2002	2002	2002	2002	2002	2002	2002	2002	2002	2002	2002	2002
2014	12	2002	2002	2002	2002	2002	2002	2002	2002	2002	2002	2002	2002
2015	12	2002	2002	2002	2002	2002	2002	2002	2002	2002	2002	2002	2002
2016	12	2108	2108	2108	2108	2108	2108	2433.5	2433.5	2433.5	2433.5	2433.5	2433.5
199201前实际缴费年限				0年0月		其中: 本省缴费年限0年0月, 外省缴费年限0年0月							
199201后实际缴费年限				30年8月		其中: 本省缴费年限30年8月, 外省缴费年限0年0月							
其他缴费年限				0年0月		其中: 本省缴费年限0年0月, 外省缴费年限0年0月							
定额缴费年限				0年0月		其中: 本省缴费年限0年0月, 外省缴费年限0年0月							
缴费总计年限				30年8月		其中: 本省缴费年限30年8月, 外省缴费年限0年0月							

打印时间: 2025-08-27 打印方式: 单位网报自助 参保机构: 海南省社会保险服务中心



您可以使用手机扫描二维码或访问网站http://218.77.183.78:50013/form/ 验证此单据真伪，验证号码cd58c92b8cb24a87a5b23751911fb18d



个 29031 单位名称: 海南省水文地质工程地质勘察院有限公司 单位编号: 4699001002352 单位:元

姓名		唐鹰		养老账户类别		一般账户		身份证号		460100197210124953			
年份	缴费月数	一月	二月	三月	四月	五月	六月	七月	八月	九月	十月	十一月	十二月
2017	12	2676.85	2676.85	2676.85	2676.85	2676.85	2676.85	2867.7	2867.7	2867.7	2867.7	2867.7	2867.7
2018	12	3128.4	3128.4	3128.4	3128.4	3128.4	3128.4	3453	3453	3453	3453	3453	3453
2019	12	3453	3453	3453	3453	3453	3453	3453	3453	3453	3453	3453	3453
2020	12	3453	3453	3453	3453	3453	3453	3453	3453	3453	3453	3453	3453
2021	12	3669.6	3669.6	3669.6	3669.6	3669.6	3669.6	3669.6	3669.6	3669.6	3669.6	3669.6	3925.8
2022	12	3925.8	3925.8	3925.8	3925.8	3925.8	3925.8	3925.8	3925.8	4491.6	4491.6	4491.6	4491.6
2023	12	4491.6	4491.6	4491.6	4491.6	4491.6	4491.6	4491.6	4491.6	4830	4830	4830	4830
2024	12	4830	4830	4830	4830	4830	4830	4830	4830	4830	4830	4830	4878.6
2025	8	4878.6	4878.6	4878.6	4878.6	4878.6	4878.6	4878.6	4878.6	0	0	0	0
199201前实际缴费年限				0年0月		其中: 本省缴费年限0年0月, 外省缴费年限0年0月							
199201后实际缴费年限				30年8月		其中: 本省缴费年限30年8月, 外省缴费年限0年0月							
其他缴费年限				0年0月		其中: 本省缴费年限0年0月, 外省缴费年限0年0月							
定额缴费年限				0年0月		其中: 本省缴费年限0年0月, 外省缴费年限0年0月							
缴费总计年限				30年8月		其中: 本省缴费年限30年8月, 外省缴费年限0年0月							

打印时间: 2025-08-27 打印方式: 单位网报自助 参保机构 海南省社会保险服务中心



韩泓光

身份证、毕业证（扫描件）



职称证书



专业名称：水工环

工程师

资格名称：

2019. 11. 29

资格取得时间：

190312716

证书编号：

韩泓光

姓名：

男

性别：

1991. 02

出生年月：

46000519910224411X

身份证号码：

颁证单位：



2019 12 30

发证日期：

评审

社保证明

您可以使用手机扫描二维码或访问网站http://218.77.183.78:50013/form/验证此单据真伪，验证号码60050648c07b4d09bf7a1785de15549b



养老保险历年实际缴费基数清单

个人编号: 3500753032 单位名称: 海南省水文地质工程地质勘察院有限公司 单位编号: 4699001002352 单位:元

姓名		韩泓光		养老账户类别		一般账户		身份证号		46000519910224411X			
年份	缴费月数	一月	二月	三月	四月	五月	六月	七月	八月	九月	十月	十一月	十二月
2013	5	0	0	0	0	0	0	0	2003	2003	2003	2003	2003
2014	12	2003	2003	2003	2003	2003	2003	2003	2003	2003	2003	2003	2003
2015	12	2003	2003	2003	2003	2003	2003	2003	2003	2003	2003	2003	2003
2016	12	2108	2108	2108	2108	2108	2108	2433.5	2433.5	2433.5	2433.5	2433.5	2433.5
2017	12	5012	5012	5012	5012	5012	5012	5012	5012	5012	5012	5012	5012
2018	12	5012	5012	5012	5012	5012	5012	5012	5012	5012	5012	5012	5012
2019	12	5012	5012	5012	5012	5012	5012	5012	5012	5012	5012	5012	5012
2020	12	6551	6551	6551	6551	6551	6551	6551	6551	6551	6551	6551	6551
2021	12	6551	6551	6551	6551	6551	6551	6551	6551	6551	6551	6551	6551
2022	12	6551	6551	6551	6551	6551	6551	6551	6551	6551	6551	6551	6551
2023	12	6551	6551	6551	6551	6551	6551	6551	6551	6551	6551	6551	6551
2024	12	6551	6551	6551	6551	6551	6551	6551	6551	6551	6551	6551	6551
2025	8	6551	6551	6551	6551	6551	6551	6551	6551	0	0	0	0
199201前实际缴费年限				0年0月		其中: 本省缴费年限0年0月, 外省缴费年限0年0月							
199201后实际缴费年限				12年1月		其中: 本省缴费年限12年1月, 外省缴费年限0年0月							
其他缴费年限				0年0月		其中: 本省缴费年限0年0月, 外省缴费年限0年0月							
定额缴费年限				0年0月		其中: 本省缴费年限0年0月, 外省缴费年限0年0月							
缴费总计年限				12年1月		其中: 本省缴费年限12年1月, 外省缴费年限0年0月							

打印时间: 2025-08-27 打印方式: 单位网报自助 参保机构: 海南省社会保险服务中心



余加学

身份证、毕业证（扫描件）



职称证书



姓 名：余加学

性 别：男

出生年月：1986年03月

身份证号码：420902198603036093

专业名称：工程测量

资格名称：高级工程师

资格取得时间：2021年11月21日

证书编号：HN202109010020203 (评)

颁证单位：



发证日期：2021年12月24日

注册测绘工程师注册执业证书

中华人民共和国注册测绘师

注册证

本证书是中华人民共和国注册测绘师的执业凭证，准予持证人在执业范围和注册有效期内执业。

姓 名：余加学

证书编号：204600080(00)




证书流水号：29463

有效期至：2023-08-27

中华人民共和国自然资源部

<http://rsurveyor.ch.mnr.gov.cn/XZSP/login.ered?reqCode=checkchzz>

 注册测绘师资格信息

姓名：余加学

身份证号：420902198603036093

注册资格：有

注册状态：未注册

注册单位：

证书编号：

执业印章编号：

转到登陆

关闭

林毅

身份证、毕业证（扫描件）



职称证书



姓 名：林毅

性 别：男

出生年月：1989年01月

身份证号码：511025198901141690

专业名称：工程测量

资格名称：高级工程师

资格取得时间：2021年11月21日

证书编号：HN202109010020202 (评)

颁证单位：



发证日期：2021年12月24日

黄景烈

身份证、毕业证（扫描件）



职称证书

职业资格证书
Occupational Qualification Certificate

二级/技师
Second Level / Technician



中华人民共和国
人力资源和社会保障部印制
The Ministry of Human Resources and Social Security,
The People's Republic of China

依据《中华人民共和国劳动法》，按照国家职业(技能)标准，
经考核鉴定合格。

特发此证。

According to the Labour Law of the People's
Republic of China and the national occupational
skill standards, the certificate is herewith issued
after passing testing and assessment.



Seal of the Ministry of Human Resources and Social Security,
The People's Republic of China



姓名 黄景列 性别 男
Name Sex

出生日期 1972 年 10 月 28 日
Birth Date Year Month Day

文化程度 技校
Educational Level

发证日期 2012 年 10 月 17 日
Date of Issue

证书编号 1221000000200048
Certificate No.

身份证号 460100197210284957
ID Card No.

职业(工种)及等级 钻探工
Occupation & Skill Level

理论知识考试成绩 95.5
Result of Theoretical Knowledge Test

操作技能考核成绩 86.0
Result of Operational Skill Test

综合评审成绩 65.0
Result of Integrated Test

评定成绩 合格
Result of Test

职业技能鉴定(指导)中心(印)
Seal of Occupational Skill Testing Authority

2012 年 10 月 17 日
Year Month Day

朱兴国

身份证、毕业证（扫描件）



职称证书

职业资格证书
Occupational Qualification Certificate

二级/技师
Second Level / Technician



中华人民共和国
人力资源和社会保障部印制
The Ministry of Human Resources and Social Security,
The People's Republic of China

依据《中华人民共和国劳动法》，按照国家职业（技能）标准，
经考核鉴定合格。

特发此证。

According to the Labour Law of the People's
Republic of China and the national occupational
skill standards, the certificate is herewith issued
after passing testing and assessment.



Seal of the Ministry of Human Resources and Social Security,
The People's Republic of China



姓名 朱兴国 性别 男
Name Sex

出生日期 1968 年 6 月 28 日
Birth Date Year Month Day

文化程度 初中
Educational Level

发证日期 2012 年 10 月 17 日
Date of Issue

证书编号 1221000000200047
Certificate No.

身份证号 460100196806280039
ID Card No.

职业(工种)及等级 钻探工
Occupation & Skill Level

理论知识考试成绩 98.0
Result of Theoretical Knowledge Test

操作技能考核成绩 96.0
Result of Operational Skill Test

综合评审成绩 69.0
Result of Integrated Test

评定成绩 合格
Result of Test

职业技能鉴定(指导)中心(印)
Seal of Occupational Skill Testing Authority

2012 年 10 月 17 日
Year Month Day

冯启庄

身份证、毕业证（扫描件）



中华人民共和国教育部学历证书查询网址: <http://www.chsi.com.cn>

职称证书

1915

专业名称：岩土工程

资格名称：工程师

资格取得时间：2019. 11. 17


证书编号：190312554

姓 名：冯启庄

性 别：男

出生年月：1991. 02

身份证号码：460004199102252412

颁证单位：

发证日期：2019 年 12 月 30 日

评审

安全员证

4603320230005118

使用有效期：2024年03月23日

海南省建筑施工企业安管人员 安全生产考核合格证明

姓 名：冯启庄

性 别：男

身份证件号码：460004199102252412

职 务：综合类专职安全生产管理人员（C3）

企 业 名 称：海南水文地质工程地质勘察院

有 效 期 至：2026年09月06日



实时数据 扫码验证



社保证明

您可以使用手机扫描二维码或访问网站http://218.77.183.78:50013/form/ 验证此单据真伪，验证号码c95511a31ec64e268db31c9e2b023a1e



养老保险历年实际缴费基数清单

个人编号: 3500805484 单位名称: 海南省水文地质工程地质勘察院有限公司 单位编号: 4699001002352 单位:元

姓名		冯启庄		养老账户类别		一般账户		身份证号		460004199102252412			
年份	缴费月数	一月	二月	三月	四月	五月	六月	七月	八月	九月	十月	十一月	十二月
2014	6	0	0	0	0	0	0	2003	2003	2003	2003	2003	2003
2015	12	2003	2003	2003	2003	2003	2003	2003	2003	2003	2003	2003	2003
2016	12	2108	2108	2108	2108	2108	2108	2433.5	2433.5	2433.5	2433.5	2433.5	2433.5
2017	12	4988	4988	4988	4988	4988	4988	4988	4988	4988	4988	4988	4988
2018	12	4988	4988	4988	4988	4988	4988	4988	4988	4988	4988	4988	4988
2019	12	4988	4988	4988	4988	4988	4988	4988	4988	4988	4988	4988	4988
2020	12	6551	6551	6551	6551	6551	6551	6551	6551	6551	6551	6551	6551
2021	12	6551	6551	6551	6551	6551	6551	6551	6551	6551	6551	6551	6551
2022	12	6551	6551	6551	6551	6551	6551	6551	6551	6551	6551	6551	6551
2023	12	6551	6551	6551	6551	6551	6551	6551	6551	6551	6551	6551	6551
2024	12	6551	6551	6551	6551	6551	6551	6551	6551	6551	6551	6551	6551
2025	8	6551	6551	6551	6551	6551	6551	6551	6551	0	0	0	0
199201前实际缴费年限				0年0月		其中: 本省缴费年限0年0月, 外省缴费年限0年0月							
199201后实际缴费年限				11年2月		其中: 本省缴费年限11年2月, 外省缴费年限0年0月							
其他缴费年限				0年0月		其中: 本省缴费年限0年0月, 外省缴费年限0年0月							
定额缴费年限				0年0月		其中: 本省缴费年限0年0月, 外省缴费年限0年0月							
缴费总计年限				11年2月		其中: 本省缴费年限11年2月, 外省缴费年限0年0月							

打印时间: 2025-08-27 打印方式: 单位网报自助 参保机构: 海南省社会保险服务中心



王清治

身份证、毕业证（扫描件）

姓名 王清治

性别 男 民族 汉

出生 1990 年 9 月 25 日

住址 海南省澄迈县金江镇向阳
社区居委会看守所路1号
5幢2单元406室

公民身份号码 460027199009250038

中华人民共和国
居民身份证

签发机关 澄迈县公安局

有效期限 2020.06.22-2040.06.22

普通高等学校

毕业证书

学生 王清治 性别 男，一九九〇 年 九 月 二十五日生，于 二〇〇九
年 九 月至 二〇一三年 六 月在本校 勘查技术与工程
专业 四 年制 本 科学学习，修完教学计划规定的全部课程，成绩合
格，准予毕业。

校 名：长春工程学院

校（院）长： 强韩印立

证书编号：114371201305002134

二〇一三 年 六 月 三十 日

中华人民共和国教育部学历证书查询网址：<http://www.chsi.com.cn>

职称证书



专业名称：水工环

资格名称：工程师

资格取得时间：2019. 11. 29

证书编号：190312717

姓 名：王清治

性 别：男

出生年月：1990. 09

身份证号码：460027199009250038

颁证单位：

发证日期：2019年12月

评审



施工员证

证书编码: 0461511294615000994

住房和城乡建设领域施工现场专业人员 职业培训合格证



姓 名: 王清怡

身份证号: 460027199009250038

岗位名称: 机械员

参加住房和城乡建设领域施工现场
专业人员职业培训, 测试成绩合格。

继续教育记录:

2023 年度, 继续教育学时为 32 学时。

2022 年度, 继续教育学时为 32 学时。



扫码验证

培训机构: 海南省

发证时间: 2020年 10月 29日

查询地址: <http://rcgz.mohurd.gov.cn>

社保证明

您可以使用手机扫描二维码或访问网站<http://218.77.183.78:50013/form/> 验证此单据真伪，验证号码3b38634115984fbaa8c34558850b4f4f



养老保险历年实际缴费基数清单

个人编号: 3500753033 单位名称: 海南省水文地质工程地质勘察院有限公司 单位编号: 4699001002352 单位:元

姓名		王清治		养老账户类别		一般账户		身份证号		460027199009250038			
年份	缴费月数	一月	二月	三月	四月	五月	六月	七月	八月	九月	十月	十一月	十二月
2013	5	0	0	0	0	0	0	0	2003	2003	2003	2003	2003
2014	12	2003	2003	2003	2003	2003	2003	2003	2003	2003	2003	2003	2003
2015	12	2003	2003	2003	2003	2003	2003	2003	2003	2003	2003	2003	2003
2016	12	2108	2108	2108	2108	2108	2108	2433.5	2433.5	2433.5	2433.5	2433.5	2433.5
2017	12	5012	5012	5012	5012	5012	5012	5012	5012	5012	5012	5012	5012
2018	12	5012	5012	5012	5012	5012	5012	5012	5012	5012	5012	5012	5012
2019	12	5012	5012	5012	5012	5012	5012	5012	5012	5012	5012	5012	5012
2020	12	6551	6551	6551	6551	6551	6551	6551	6551	6551	6551	6551	6551
2021	12	7944	7944	7944	7944	7944	7944	7944	7944	7944	7944	7944	7944
2022	12	7944	7944	7944	7944	7944	7944	7944	7944	7944	7944	7944	7944
2023	12	7944	7944	7944	7944	7944	7944	7944	7944	7944	7944	7944	7944
2024	12	10017	10017	10017	10017	10017	10017	10017	10017	10017	10017	10017	10017
2025	8	10017	10017	10017	10017	10017	10017	10017	10017	0	0	0	0
199201前实际缴费年限				0年0月		其中: 本省缴费年限0年0月, 外省缴费年限0年0月							
199201后实际缴费年限				12年1月		其中: 本省缴费年限12年1月, 外省缴费年限0年0月							
其他缴费年限				0年0月		其中: 本省缴费年限0年0月, 外省缴费年限0年0月							
定额缴费年限				0年0月		其中: 本省缴费年限0年0月, 外省缴费年限0年0月							
缴费总计年限				12年1月		其中: 本省缴费年限12年1月, 外省缴费年限0年0月							

打印时间: 2025-08-27

打印方式: 单位网报自助

参保机构 海南省社会保险服务中心



叶碧

身份证、毕业证（扫描件）



职称证书



姓 名：叶 珏

性 别：男

出生年月：1963年2月

身份证号码：460100630214001

专业名称：水文地质、工程地质与环境地质

资格名称：高级工程师

评审时间：2007年12月31日

证书编号：0081057

颁证单位：



发证日期：2008年1月19日

王江思

身份证、毕业证（扫描件）



职称证书

	专业名称 水文地质、工程地质与环境地质
	资格名称： 高级工程师
	资格取得时间： 2019年5月9日
	证书编号： 20190023
姓名： 王江思	颁证单位： 自然资源部 （盖章：自然资源部，日期：2018年12月31日算起）
性别： 男	发证日期： 2019年6月6日
出生年月： 1986年10月	
身份证号码： 460032198610286150	

4、履约评价情况

无

5、中小企业声明函（如需）

本企业海南省水文地质工程地质勘察院有限公司参加（广东深汕投资控股集团有限公司）的（深东大道（创智路至新福路）建设工程水土保持监测）招标投标活动，工程的施工单位全部为符合政策要求的中小企业（或者：服务全部由符合政策要求的中小企业承接）。相关企业（含联合体中的中小企业）的具体情况如下：

海南省水文地质工程地质勘察院有限公司从业人员170人，营业收入为12915.22万元，资产总额为15859.64万元，根据《关于印发中小企业划型标准规定的通知》（工信部联企业〔2011〕300号）的划分标准，属于专业技术服务业行业的（中型企业）。

以上企业不属于大企业的分支机构，不存在控股股东为大企业的情形，也不存在与大企业的负责人为同一人的情形。

本企业对上述声明内容的真实性负责。如有虚假，将依法承担相应责任。

企业名称（盖章）：海南省水文地质工程地质勘察院有限公司

日期：2025年9月18日



注：从业人员、营业收入、资产总额填报上一年度数据，无上一年度数据的新成立企业可不填报。招标人同等条件下优先选择符合条件的中小企业中标的，投标人属于招标项目所属行业中小企业且提供声明函后，方可适用该条款

6、廉政承诺书

根据有关工程建设、廉政建设的规定，为做好工程建设中的党风廉政建设，保证工程建设高效优质，保证建设资金的安全和有效使用以及投资效益，（海南省水文地质工程地质勘察院有限公司）（以下称承诺人）特向广东深汕投资控股集团有限公司（以下称招标人）作出如下承诺：

一、不向采购相关人员赠送礼金、礼品等财物。

二、不为采购相关人员报销或补贴应由员工个人承担的费用。

三、不安排采购相关人员参加宴请、娱乐、旅游等活动。

四、不为采购相关人员接受他人利益输送创造条件或提供便利。

五、不与采购相关人员或其他供应商串通、舞弊，操纵或以其他方式影响采购结果或谋取利益。

六、不伪造、变造或提供虚假资料。

七、不采取恶意低价或哄抬价格等行为影响采购工作正常进行。

八、无正当理由不对采购程序提出异议或恶意投诉。

九、不向采购相关人员探询采购有关信息，编造或者传播虚假信息。

十、不泄露采购过程中知悉的有关单位和个人的敏感信息和涉密信息。

承诺人及其工作人员若违反以上承诺，同意按以下方式处理：

（一）投标文件按无效标处理，没收投标担保；

（二）相关人员依据有关规定给予党纪、政纪或组织处理；

（三）给招标人单位造成经济损失的，视损失程度予以赔偿；

（四）列入招标人诚信黑名单，半年内禁止参与招标人集团公司及下属公司任何项目的投标；

（五）情节严重的，招标人可建议建设主管部门给予承诺人一至三年内不得进入其主管的建设市场的处罚；

（六）触犯法律的，按法律规定由国家司法机关处理。

本承诺书有效期为签署之日起至该工程项目缺陷责任期满之日止。

若发现相关人员存在违反廉洁纪律问题，承诺人应及时向招标人举报投诉，廉政投诉受理方式：

廉政热线：0755-2210-6037

廉政投诉邮箱：sstkjb@163.com

廉政举报箱：广东省深圳市深汕特别合作区创元路日新楼一楼

来信来访地址：广东省深圳市深汕特别合作区创元路日新楼二楼纪检监察室（邮编：518200）

承诺人：（盖章） 海南省水文地质工程地质勘察院有限公司

法定代表人：  （签字或盖章）

或其授权的代理人：_____（签字或盖章）

日期：2025 年 09 月 18 日

7、投标人诚信承诺书

致：广东深汕投资控股集团有限公司

我公司郑重承诺，在参与本次深东大道（创智路至新福路）建设工程水土保持监测的投标过程中，所提交的一切资料（包括但不限于企业资质证明、业绩证明、相关人员资质证书及其他相关文件等）均真实、准确、完整、有效。我们承诺没有隐瞒或虚假陈述任何与投标有关的信息。如有需要我们将配合贵公司进行必要的核查和调查，若未按要求配合核查和调查所产生的不良后果由我公司自行承担。

我公司保证在本次投标中无弄虚作假行为，且未与其他投标人、招标人及评标专家串通投标等违规行为。一旦发现我公司所提供的资料存在任何虚假、伪造或隐瞒的情况，愿意承担由此产生的一切法律责任和后果，包括但不限于取消投标资格、取消中标资格、解除合同、已进场的无条件退场、记录不良行为、赔偿招标人的所有损失、接受相关部门的处罚等。

特此声明承诺。

投标人名称（盖章）：海南省水文地质工程地质勘察院有限公司

法定代表人或授权代表（签字或盖章）：



日期：2025 年 09 月 18 日

8、其他

无