

标段编号：2302-440307-04-01-146879004001

# 深圳市建设工程勘察招标投标 文件

标段名称：园山街道永福路九年一贯制学校新建工程第三方监测

投标文件内容：资信标文件

投标人：深圳市市政设计研究院有限公司

日期：2025年10月14日

# 目 录

一、《投标人近 5 年内签订同类工程合同的项目情况》 .....	3
1、长圳车辆段上盖物业开发项目第三方监测.....	4
总结报告 .....	9
2、建泰城市更新项目（第三方监测）项目.....	12
总结报告 .....	19
3、龙联花园棚户区改造项目基坑及地铁监测.....	22
总结报告 .....	28
4、福民学校工程基坑及边坡支护监测、主体工程监测.....	1
总结报告 .....	6
5、国深博物馆 .....	9
总结报告 .....	14
二、项目负责人业绩情况.....	17
1、长圳车辆段上盖物业开发项目第三方监测.....	18
总结报告 .....	23
2、建泰城市更新项目（第三方监测）项目.....	26
总结报告 .....	33
3、龙联花园棚户区改造项目基坑及地铁监测.....	36
总结报告 .....	42
4、福民学校工程基坑及边坡支护监测、主体工程监测.....	45
总结报告 .....	50
5、国深博物馆 .....	53
总结报告 .....	58
三、拟投入的项目勘察人员基本情况 .....	61
1) 曾奇-注册岩土-项目负责人 .....	62
2) 邵勇-注册测绘-技术负责人 .....	67
3) 王志人-注册岩土技术顾问 .....	70
4) 王文通-市政路桥设计高级工程师（教授级）-技术顾问 .....	74
5) 李雷生-注册测绘-审核 .....	77
6) 陈增新-岩土工程高级工程师（正高级）-审定.....	81
7) 向往-测绘高级工程师-项目技术人员.....	84
8) 王益民-测绘高级工程师-项目技术人员.....	87
9) 陈义丰-测绘高级工程师-项目技术人员.....	90
10) 廖云峰-测绘高级工程师-项目技术人员.....	93
11) 方齐乐-测绘工程师-项目技术人员 .....	96
12) 康轶凡-测绘工程师-项目技术人员 .....	99
13) 黄伟东-测绘工程师-项目技术人员 .....	102

14) 徐郡-注册测绘-项目技术人员 .....	105
15) 卢政-测绘工程师-项目技术人员 .....	109
16) 杨恒昆-注册测绘-项目技术人员 .....	112
17) 汤鑫-项目技术人员 .....	115
18) 王尧斌-资料员 .....	117
19) 杨建旋-工程师-专职安全员 .....	119
20) 李盼-岩土助理工程师-专职安全员 .....	122
四、 其他.....	126
1、 注册资金 .....	126
2、 企业信用状况 .....	127

## 一、《投标人近 5 年内签订同类工程合同的项目情况》

### 投标人近五年签订同类工程合同的项目情况

序号	工程名称	合同价款	建设单位	开始时间	完成时间
1	长圳车辆段上盖 物业开发项目第 三方监测	547.119 万 元	深圳市地铁集团 有限公司	2020.12.16	2023.3
2	建泰城市更新项 目（第三方监 测）项目	465.75 万元	深圳市和居置业 有限公司	2023.4.24	2024.7
3	龙联花园棚户区 改造项目基坑及 地铁监测	388.795 万 元	深圳市南山人才 安居有限公司	2022.4.11	2025.1
4	福民学校工程基 坑及边坡支护监 测、主体工程	120.0164 万 元	深圳市龙华区建 筑工务署	2020.7.20	2024.5
5	国深博物馆	104.221443 万元	深圳市前海建设 投资控股集团有 限公司	2021.12.24	2024.6

注：投标人应将近五年签订同类工程合同的项目情况填入本表，附相应合同扫描件。



1、长圳车辆段上盖物业开发项目第三方监测

SZY-KC 20038

正本

长圳车辆段上盖物业开发项目  
第三方监测 合同

合同编号: STZY-ZC-CZD3-GCFW004/2020

甲方: 深圳市地铁集团有限公司

乙方: 深圳市市政设计研究院有限公司

2020 年 12 月

## 第一部分 协议书

甲方（全称）：深圳市地铁集团有限公司

乙方（全称）：深圳市市政设计研究院有限公司

根据《中华人民共和国合同法》等有关法律、法规，遵循平等、自愿、公平和诚实信用的原则，甲方和乙方就长圳车辆段上盖物业开发项目第三方监测事项协商一致，订立本合同，达成协议如下：

### 一、监测内容和范围

场地位于光明区凤凰街道光侨路以北、东长路以东、科裕路以西，本次监测范围为长圳车辆段物业开发项目 A608-0173 地块，包含地铁 6 号线长圳站及周边、长圳车辆段、市政道路（科裕路、光侨路）及绿化工程。

地块基坑周长 1542.83 米，面积约 3.5 万平方米，基坑深度约 7.6~15.6 米，地面高程约 17.15~22.38 米。地块计容面积 454330 平方米，含住宅 381930 平方米（包括保障性住房），商业 59360 平方米，幼儿园 6440 平方米、其他配套管理服务用房、警务室等配套设施 13040 平方米。

盖上线物业 21 栋结构高度 50 米 11 层住宅，白地物业北侧 2 栋结构高度 146 米保障房、1 栋结构高度 160 米的人才房、6 栋结构高度 159 米的住宅，约 45 层。建筑主体塔楼部分为工业化装配式建筑。

具体服务内容和范围以《甲方要求》的规定为准。

### 二、合同期限

以《甲方要求》所规定的时间或期限为准。

### 三、合同价款

本合同价款暂定为人民币（大写）伍佰肆拾柒万壹仟壹佰玖拾元整（小写：RMB5,471,190.00 元），其中不含税价 5161500 元，增值税税额 309690 元，税率 6%。合同增值税率根据国家税收法规政策变动而调整，不含税价不随增值税率的变化进行调整。最终结算价款以政府指定的审核部门或甲

甲方代表：陈海波

乙方代表：[Signature]

用章后成立并生效。

## 九、合同份数

本合同一式 12 份，其中正本 2 份，甲乙双方各执一份，具有同等法律效力；副本 10 份，甲方执 8 份，乙方执 2 份，每份具有同等法律效力。


甲方：  
住 所：  
电 话：  
开户银行：  
账 号：  
项目主管部门  
经办人及电话：  
合约部门经办  
人及电话：

深圳市地铁集团有限  
公司  
深圳市福田区福中  
路 1016 号地铁大厦  
0755-23992600  
招行益田支行  
755904924410506  
胥玉兰 0755-23882586  
邱艳 0755-23882704

法定代表人或  
授权代表：



传 真： 0755-23992555  
开户全名： 深圳市地铁集团有  
限公司  
邮政编码： 518026  
项目主管部门  
审核人：  
合约部门审核  
人：



乙方：  
住 所：  
电 话：  
开户银行：

深圳市市政设计研究  
院有限公司  
深圳市福田区笋岗西路  
3001 号市政设计大厦  
0755-83236804  
中国工商银行黄木岗  
支行

法定代表人或  
授权代表：



传 真： 0755-83293033  
开户全名： 深圳市市政设计研  
究院有限公司



账 号： 400 0025 2090 2210 1117 邮政编码： 518000  
经办人： 陈海波 经办人电话： 13823672887  
合同签署地点： 深圳  
时 间： 2020 年 12 月 16 日

## 第二部分 通用条款

### 一、一般规定

#### 1. 词语定义

下列词语除专用条款另有约定外，应具有本条所赋予的定义：

##### 1.1 合同

1.1.1 “合同”指协议书、中标通知书、专用条款、通用条款、投标文件、甲方要求及本合同所列的其他文件。

1.1.3 “咨询服务”指乙方根据合同所履行的咨询服务，含正常的咨询服务、附加的咨询服务和额外的咨询服务。

1.1.4 “甲方要求”指甲方有关咨询服务的目标/目的、服务内容和范围、技术标准、机构和人员要求、进度安排等方面的书面说明，以及依合同对其所作的任何补充或修改，是合同的组成部分。

1.1.5 “乙方建议”指乙方在合同履行期间对咨询服务任务基于甲方的要求，或乙方基于有利于咨询服务成果质量的提高而向甲方提交的书面建议。

1.1.6 “投标文件”指乙方为完成本合同规定的各项工作，依招标文件要求向甲方提交的投标报价书及其他相关文件。

##### 1.2 各方和人员

1.2.1 “甲方”指在合同中被称为甲方的当事人及其财产所有权的合法继承人。本

陈海波



## 第五部分 甲方要求

### 1. 工程范围及乙方工作内容

本合同范围为长圳车辆段物业开发项目第三方监测工作，乙方的工作包括但不限于以下内容：

(1) 监测范围：长圳车辆段物业开发项目 A608-0173 地块，包含地铁 6 号线长圳站及周边、长圳车辆段、市政道路（科裕路、光侨路）及绿化工程。

(2) 监测项目：主体工程沉降观测、坑顶水平位移监测、坑顶沉降观测、周边建筑物沉降、地下管线水平位移及沉降、测斜孔监测、水位观测井监测、人工巡查和地铁自动化监测等，具体详见基坑监测系统平面图、相关设计图纸及规范要求和监测工程量清单。

(3) 对承包商监测数据收集整理，进行关联分析，并提供最终报告。

(4) 建立数据处理网络信息系统，保证第三方监测的时效性、准确性、科学性，向甲方和上级主管部门提供监测信息，每周提交监测周报（若监测数据超标时，应及时提交日报、必要时根据项目情况可提交月报）和各种计划、方案、总结的文件（含电子文件）。

(5) 其他零星监测工作，解决与监测有关的问题。

(6) 按甲方要求编写监测技术工作总结。

### 2. 监测目的与要求

#### 2.1 监测目的

在施工期间对施工监测部分项目实施第三方监测，并对工程施工监测数据进行必要的管理，以对工程施工监测数据进行校核，且互相印证，确保工程监测数据的准确性和有效性；为甲方和上级主管部门定期（日、周、月）提供及时可靠的信息用以评定施工对周边环境的影响或环境对工程的影响，及时指导工程实施方法或所采取的控制影响的对策的调整，确保在建、既有结构的安全；并对可能发生的危及本项目及周边环境安全的隐患或事故提供及时、准确的预报，让有关各方有时间作出反应，避免事故的发生。

#### 2.2 监测要求

胥立 陈海峻

33

# 长圳车辆段上盖物业开发项目地铁自动化 监测 总结报告

编号: CZCLD-6-DT-ZJBG









深圳市市政设计研究院有限公司

Shenzhen Municipal Design & Research Institute Co. Ltd.


二〇二三年三月



# 长圳车辆段上盖物业开发项目地铁自动化 监测 总结报告

批 准:   
审 核:   
项目负责:   
技术负责:   
校 对:   
编 制: 

营业执照注册号: 440301102800871  
工程勘察资质证书: B144002073

 深圳市市政设计研究院有限公司

地址: 深圳市福田区笋岗西路 3007 号市政设计大厦  
<http://www.szmedi.com.cn>

二〇二三年三月

# 1 概况

## 1.1 工程概况

建设场地位于规划科裕路以西、规划同观路以南、东长路以东、光侨路以北以及长圳车辆段和长圳站围合的地块。该地块现状以可建设用地为主，地块内有一处民办学校和少量平房须拆迁，场地西侧及南侧有一明渠经过；场地东北侧有规划的鹅颈水河道；同时，规划同观路和十九号路横穿地块。基坑分为深坑和浅坑，其中浅坑开挖深度约 13 米，深坑开挖深度约 16 米。用地红线面积约为 3.6604 万 m<sup>2</sup>。



图 1.1-1 长圳车辆段上盖物业开发项目平面图

## 1.2 场地工程地质条件

### 1.2.1 地形地貌

项目场地属冲洪积平原地貌，地势平坦，起伏小，地形地貌条件简单。地面标高为 17.66~20.33m，场地整体北东侧高，南西侧低。场区原为寰通公司大棚蔬菜基地，场区内分布大量浇灌蔬菜机井，征地后局部成为临时弃土场，表层覆土厚度约 30cm，最深处约 60cm。



## 2、建泰城市更新项目（第三方监测）项目

k23021-R.

### 建泰城市更新项目 第三方监测合同

合同编号：和居置业合字-工-B-JC-[2023]010 号

工程名称：建泰城市更新项目（第三方监测）

委托单位（全称）：深圳市和居置业有限公司

受托单位（全称）：深圳市市政设计研究院有限公司

签订日期： 2023 年 4 月 24 日

## 协议书

委托单位（甲方）：深圳市和居置业有限公司

受托单位（乙方）：深圳市市政设计研究院有限公司

根据《中华人民共和国民法典》、国家有关法律法规、规章、地方法规、市区政府规定、行业标准及规范，双方在平等、自愿、公平和诚实信用的基础上，经友好协商，现就甲方委托乙方承担建泰城市更新项目（第三方监测）的技术咨询，签订本合同。

### 一、项目概况与监测内容

1. 工程名称：建泰城市更新项目

2. 工程地点：深圳市龙华区大浪街道工业路与和平路交汇处西南侧

### 3. 项目用地与工程特征

建泰城市更新单元位于深圳市龙华区大浪街道工业路与和平路交汇处西南侧，更新单元用地面积总共 80030.6 m<sup>2</sup>。建泰城市更新项目对更新单元中的 01、02 两个地块进行整体开发建设，项目用地面积为 46857.3 m<sup>2</sup>。其中，01 地块用地面积 32945.5 m<sup>2</sup>，02 地块用地面积 13911.8 m<sup>2</sup>，用地性质为普通工业用地，容积率 7.1，规划计容面积 331400 m<sup>2</sup>，建筑总面积约 406770 m<sup>2</sup>，建筑高度约 130m。规划指标有厂房 231980 m<sup>2</sup>、产业配套用房 94340 m<sup>2</sup>（小型商业服务设施 10000 m<sup>2</sup>和配套宿舍 84340 m<sup>2</sup>）、公共配套（含地下）5080 m<sup>2</sup>（公交首末站 2900 m<sup>2</sup>，小型垃圾转运站 340 m<sup>2</sup>，再生资源回收站 60 m<sup>2</sup>，公共厕所 60 m<sup>2</sup>，环卫工人休息室 20 m<sup>2</sup>，社区级公共配套用房 1000 m<sup>2</sup>，地下公共充电站 700 m<sup>2</sup>），另配建社区体育活动场地占地面积 1500 m<sup>2</sup>。物业服务用房按照《深圳经济特区物业管理条例》予以核定。不计容积建筑面积为 75370 m<sup>2</sup>，机动车停车位 1850 个。

### 4. 监测工作内容

本项目监测工程内容包括但不限于：

（1）边坡、基坑、建筑物监测：水平位移、沉降（含新建主体沉降及基坑沉降）、倾斜及测斜，结构内力及支撑内力，锚杆拉力，地下水位，基坑范围之外道路、建筑物、重要管线等事前调查及变形等监测内容，另包含对《建泰城市更新项目基坑支护工程》监测点位及方案的优化建议、以及所包含的所有监测点位的校核、仪器安装、监测。

（2）涉轨道交通相关监测：区间桥梁、桥墩的位移监测，轨道道床沉降、轨距尺自动化监测，水位监测等。按照《港铁轨道交通（深圳）有限公司 4 号线地铁安全保护区管理办法》，

同时根据项目的危险程度和难易程度采用对应的监测方法和监测手段,制订详细可实施的第三方监测方案,并得到轨道设施运营单位的审核同意。

(3) 以上监测项目包括现场测试、数据处理及监测日报、周报、月报编写,监测结束后按甲方要求编写监测技术工作总结等工作内容。

(4) 由乙方配合甲方提供报审资料,受甲方委托负责办理与本项目相关的地铁、燃气、街道办、住建局、交警、城管执法等部门手续(如有)报审工作。

(5) 监测预警系统建设标准和监测预警效果须符合深建质安【2020】14号文《深圳市住房和建设局关于加快推进基坑和边坡工程监测预警平台工作的通知》之规定。

乙方不得拒绝执行为完成全部工程而须执行的不可或缺的附带工作。甲方保留调整发包范围的权利,乙方不得提出异议。

## **5. 监测技术要求**

### **(1) 监测点布置**

地下水位监测点:应布设在基坑中央和两相邻降水井的中间部位;当采用轻型井点、喷射井点降水时,水位监测点宜布置在基坑中央和周边拐角处,监测点数量应具体情况确定;

基坑外地下水位监测点应沿基坑、被保护对象的周边或在基坑与被保护对象之间布置,监测点间距宜为20m~50m。相邻建筑、重要的管线或管线密集处应布置水位监测点。

水平位移和沉降位移监测点:围护墙或基坑边坡顶部的监测点应沿基坑周边布置,周边中部、阳角处应布置监测点。监测点水平间距不宜大于20m,每边监测点数目不宜少于3个。监测基准点不应少于3个。

周边建筑物竖向位移监测点:应布设在建筑四角、沿外墙每10m~15m或每隔2~3根柱基上,且每侧不少于3个监测点。周边建筑物水平位移监测点:应布设在建筑的外墙墙角、外墙中间部位的墙上或柱上、裂缝两侧以及其他有代表性的部位,一侧墙体的监测点不少于3点。周边建筑物倾斜监测点:布置在建筑角点、变形缝两侧的承重柱或墙上。应沿建筑物顶部、底部上下对应布设,上、下监测点应布置在同一竖直线上。周边建筑裂缝监测点:建立裂缝状况档案,在此基础上选择有代表性的裂缝进行布置,当原有裂缝增大或出现新裂缝时,应及时增加监测点。对需要监测的裂缝,每条裂缝的监测点至少应设2个,宜设置在裂缝的最宽处及裂缝末端。

锚索:布置锚索拉力监测点,每个点对应的断面上的锚索均需监测。

自动化监测:港铁桥梁结构变形监测布置需满足港铁单位的相关要求制定。

变形观测的精度应符合现行的《工程测量规范》有关变形量的规定;观测精度不低于二等精度要求。

管线位移 (刚性)	压力	2	—	20
	非压力	2	—	30
管线位移 (柔性)		4	—	40
周边建筑单点沉降		±3	±20	±16
周边建筑不均匀沉降		0.002L (L 为两沉降监测点之间的距离)		

当出现以下情况之一时，应及时与甲方、本项目的设计方和监理方联系：坡顶、底面或周边构筑物等出现裂缝；坡顶位移较大且位移不稳定、不收敛、超过设计预警值和允许值等相应要求；连续二天变形速率超过 4mm/d；应力连续三天递增 5%。

#### 6. 执行技术标准

序号	标准名称	标准代码	标准等级
1	建筑基坑工程监测技术标准	GB50497-2019	国标
2	工程测量规范	GB50026-2007	国标
3	建筑变形测量规范	JGJ8-2016	行标
4	城市测量规范	GJJ/T8-2011	行标
5	建筑基坑支护技术规程	JGJ120-2012	行标
6	深圳地区建筑深基坑支护技术规范	SJG05-2011	地方标准
7	建筑基坑工程监测技术标准	GB50497-2019	国标
8	港铁轨道交通（深圳）有限公司 4 号线地铁安全保护区管理办法		

上述规范和标准如发生不一致时，则以最严格的规范和标准执行；上述规范和标准在工程期间如有变化，应以最新版本要求为准。

### 二、监测工作服务期

#### 1. 监测时间：

(1) 基坑监测工作应贯穿于基坑工程和地下工程施工全过程，自基坑工程施工开始至土方回填后 3 个月止，暂定开始日期为 2023 年 6 月 1 日，结束日期预计为 2024 年 9 月 30 日，共计为 477 个日历天；

(2) 主体工程监测自建筑施工阶段基础完工后开始至竣工后第三年止，暂定开始日期为 2023 年 12 月 31 日，结束日期预计为 2029 年 9 月 30 日，共计 2161 个日历天，具体监测时间以甲方工程部书面通知为准。



2. 受临近场地条件等影响, 监测服务期可能延长, 本次招标要求乙方针对本项目免费承担 30 个日历天的延期监测服务工作, 乙方应充分考虑此风险。

### 三、合同价及结算原则

#### 1. 合同价

本合同价(含税)暂定人民币: 肆佰陆拾伍万柒仟伍佰元整 (小写: ¥4,657,500.00), 中标下浮率: 20.70%; 其中不含税价人民币: 4,393,867.92 元, 增值税人民币: 263,632.08 元, 增值税率: 6%。具体见报价表, 按实际监测工作量结算。若国家政策导致增值税率发生变化的, 不含增值税金额保持不变, 合同未执行部分含税价按变化后的税率执行。

#### 2. 结算原则

(1) 本合同为**固定单价合同**, 清单综合单价为固定价。清单综合单价已综合考虑完成第三方监测工作所需全部费用。该费用已包括但不限于监测有关的控制点、监测点布设费及控制网的建立、联测复测工作、设备进退场、测绘、水电费、通讯费、分析计算、技术工作费、成果文件、措施费以及各项安全文明施工费、规费、保险、税费、与其他单位的协调配合费等。

(2) 对于无清单单价的项目, 定价方法如下:

①增加类似工作内容的优先参考类似项目的单价, 如: 坑顶沉降观测可参考周边沉降观测、支撑应力监测可参考腰梁应力监测。

②若新增项目内容没有类似的单价时, 应根据《工程勘察设计收费标准》(2002 年修订本)、《广东省房屋建筑和市政工程质量安全检测收费指导价》(第一批)所规定的计费标准及按照投标报价上限的编制原则和方法确认单价, 再按中标下浮比例下浮后计取。

③若新增项目内容没有类似单价, 且按照《工程勘察设计收费标准》(2002 年修订本)、《广东省房屋建筑和市政工程质量安全检测收费指导价》(第一批)所规定的计费标准也无法确认单价时, 则按市场询价后, 经甲乙双方协商一致后确认单价, 不参与下浮。只有经过甲方确认的单价方可作为结算依据。

(3) 若国家政策导致增值税率发生变化的, 不含税价款保持不变, 合同未执行部分含税价按变化后的税率执行。

(4) 工程量按实际发生的工程量计取。

(5) 结算时按实结算, 但不得超过招标投标时设定的投标上限价, 如果实际结算价超过投标上限价, 按投标上限价(587.29452 万元)结算。

若本项目列入政府指定机构审计或者核查范围, 则最终结算价款以政府指定机构审计或者核查的结果为准; 若本项目未列入政府指定机构审计或者核查范围, 则最终结算价款以甲方委

## 十二、合同份数

本合同一式壹拾份，甲方伍份，乙方伍份，均具同等法律效力。

(以下无正文)

甲方（盖章）：  
深圳市和居置业有限公司

法定代表人：  
或其委托代理人：  
人：（签名）



统一社会信用代码：91440300MA5HCFMQOM

地址：深圳市龙华区观湖街道鹭湖社区观盛三路10号龙馨家园A栋2201

开户银行：上海浦发银行深圳龙华支行

银行账号：79140078801700003266

邮政编码：518110

电子邮箱：lhjszb@163.com

合同联系人：温瑜琴

联系方式：0755-29809916

合同签订时间：2023年4月24日

乙方（盖章）：  
深圳市市政设计研究院有限公司

法定代表人：  
或其委托代理人：  
人：（签名）



统一社会信用代码：91440300665890108N

地址：深圳市福田区笋岗西路3007号市政设计大厦

开户银行：工行深圳市分行黄木岗支行

银行账号：4000025209022101117

邮政编码：518029

电子邮箱：27600938@qq.com

合同联系人：李雷生

联系方式：13924580808

K23021-R

## 中标通知书

标段编号: 44031020220125004001

标段名称: 建泰城市更新项目(第三方监测)

建设单位: 深圳市和居置业有限公司

招标方式: 公开招标

中标单位: 深圳市市政设计研究院有限公司

中标价: 465.750000万元

中标工期: 按招标文件要求执行。

项目经理(总监):

本工程于 2022-12-14 在深圳公共资源交易中心(深圳交易集团建设工程招标业务分公司)进行招标, 2023-01-28 完成招标流程。

招标人和中标人应当自中标通知书发出之日起三十日内按照招标文件和中标人的投标文件订立书面合同。

招标代理机构(盖章):

法定代表人或其委托代理人

(签字或盖章):

陈平



招标人(盖章):

法定代表人或其委托代理人

(签字或盖章):

日期: 2023-02-27



查验码: 2252357462712065 查验网址: <https://www.szggzy.com/jyfw/list.html?id=jyfwjsgc>

# 建泰城市更新项目 地铁监测总结报告

编号：K23021-DT-ZJBG

 深圳市市政设计研究院有限公司  
SHENZHEN MUNICIPAL DESIGN & RESEARCH INSTITUTE CO.,LTD.

二〇二四年七月



# 建泰城市更新项目 地铁监测总结报告

批 准:

审 核:

项目负责:

技术负责:

校 对:

编 制:

营业执照注册号: 440301102800871

工程勘察资质证书: B144002073



深圳市市政设计研究院有限公司

SHENZHEN MUNICIPAL DESIGN & RESEARCH INSTITUTE CO., LTD.

注册地址: 深圳市福田区笋岗西路 3007 号市政设计大厦

检测机构地址: 深圳市龙岗区园山街道横坪公路 110 号

<http://www.szmedi.com.cn>

二〇二四年七月



# 1 概况

## 1.1 工程概况

如图所示，建设场地位于深圳市龙华区大浪街道工业路与和平路交汇处西南侧，毗邻深圳地铁4号线。项目用地面积为46857.3平方米，建筑总面积406670平方米。规划指标有厂房、产业配套用房（小型商业服务设施和配套宿舍）、公共配套。本项目包含两个地块，01地块为两层地下室，02地块大部分为两层地下室，局部设一层地下室，地下室之间设置连接通道，做整体开发建设。01地块用地红线面积32945.5 m<sup>2</sup>，呈长方形，长约318m，宽约104m；02地块用地红线面积约13911.69 m<sup>2</sup>，呈长方形，长约175m，宽约83.6m。基坑开挖深度约6.3~11.98m，开挖面积约45684.3m<sup>2</sup>，基坑边长约1160m。



图 1.1-1 基坑平面图

## 1.2 场地工程地质条件

### 1.2.1 场地地质条件

根据钻探揭露，场地为人工填土（Q<sup>ml</sup>）所覆盖，第四系冲洪积层（Q<sup>al+pl</sup>），第四系残积层（Q<sup>el</sup>），下伏基岩为燕山四期花岗岩（ηβ<sup>3</sup>K<sub>1</sub>）。各岩土层特征分述如下：

#### 1 人工填土层（Q<sup>ml</sup>）

### 3、龙联花园棚户区改造项目基坑及地铁监测

K22013-R

合同编号: G-2022-LLHY-010

## 深圳市工程监测合同

工程名称: 龙联花园棚户区改造项目基坑及地铁监测

工程地点: 深圳市南山区

合同编号: NS-G-2022-LLHY-009

委 托 方: 深圳市南山人才安居有限公司

监 测 方: 深圳市市政设计研究院有限公司

签订日期: 2022 年 04 月

## 工程监测合同

委托方（以下简称“甲方”）：深圳市南山人才安居有限公司

监测方（以下简称“乙方”）：深圳市市政设计研究院有限公司

甲方委托乙方承接了龙联花园棚户区改造项目基坑及地铁监测工作，为了明确双方的责任、权利和义务，本着友好协作，相互信任的原则，按照《中华人民共和国民法典》结合本工程的具体情况，甲、乙双方在平等互利基础上经充分协商，达成如下一致条款，供双方共同遵照执行：

### 第一条 工程概况

1.1 工程名称：龙联花园棚户区改造项目基坑及地铁监测

1.2 工程地址：龙联花园棚户区改造项目位于南山区龙珠大道与沙河西路交汇处，平南铁路西侧，龙珠大道北侧，同时位于地铁7号线北侧。

1.3 项目概况：

1.3.1 龙联花园棚户区改造项目位于深圳市南山区龙珠大道与龙珠二路交汇处东北侧，场地西北侧为龙都花园，北侧为珠光花半里小区，东侧为本项目01-02地块，南侧紧邻珠光地铁站地下站台及地下隧道，距离地铁站台最近20.8m，距离地下隧道最近仅33.8m，处于地铁安保控制区范围。场地总用地面积17320 m<sup>2</sup>，拟建地下室三层，本基坑呈不规则四边形，本基坑开挖深度12.40m~12.90m，基坑周长约531m，面积约13755m<sup>2</sup>。依据《建筑基坑支护技术规程》（JGJ120-2012）和结合周边建筑物环境，确定本基坑安全等级为一级（5-5剖面 and 6-6剖面为二级）。

1.3.2 基坑与土石方工程具体详见《龙联花园棚户区改造项目基坑支护工程设计》相关文件，桩基础工程详见《龙联花园棚户区改造项目桩基础图》。

## 第二条 监测内容

监测内容包括：☒基坑及土石方监测 ☐边坡监测 ☐软基处理监测 ☐主体工程沉降监测 ☐位移监测 ☒其他：地铁隧道监测。

## 第三条 监测周期与监测工期

3.1 监测周期以工程实际需要为准，一般从基坑开挖至土方回填完成、变形稳定止，如因基坑开挖造成周边建筑物、道路、地下管线等变形超过预警值的，相应的监测工作应适当延长。。

3.2 监测频率根据设计和甲方要求进行；可根据变形速率调整监测间隔时间，当出现险情时应加强监测；若出现异常情况，应适当加大监测频率，各监测项目的全费用固定综合单价均不作调整。

3.3 基坑的变形监测从土方开挖开始直至基坑回填后结束，边坡部分监测需至基坑回填后 2 年。

## 第四条 监测费用

4.1 本工程监测收费暂定为（含税）：人民币 叁佰捌拾捌万柒仟玖佰伍拾元捌角捌分（¥3887950.88 元），增值税费率为：6%。增值税税款：¥220072.70 元，不含增值税金额为：人民币 叁佰陆拾陆万柒仟捌佰柒拾捌元壹角捌分（¥3667878.18 元）。具体见报价表，按实际监测工作量结算。若国家政策导致增值税率发生变化的，不含增值税金额保持不变，合同未执行部分含税价按变化后的税率执行。

4.2 若因现场原因增加监测项目或监测点，报价中已有的按报价单价计费，报价表中未有的双方另行协商确定费用。具体报价详见下表：



附件 5: 任务书

附件 6: 工程监测廉政责任书

(以下无正文)

甲方: 深圳市南山人才安居有限公司

乙方: 深圳市市政设计研究院有限公司

住所: 深圳市南山区粤海街道深圳湾科技生态园住所:

10 栋 B 座 28 楼

邮编: 525800

邮编: 525800

法定代表人或其授权代理人:

法定代表人或其授权代理人:

纳税人识别号:

纳税人识别号:

开户银行: 中国工商银行股份有限公司深圳南开户银行: 工行深圳市分行黄木岗支行  
山支行

账号: 4000020309200597310

账号: 4000025209022101117

电话: 0755-86628389

电话:

合同签订地点 深圳市南山区

合同签订时间 2022 年 4 月 11 日

## 附件 5：任务书

### 龙联花园棚户区改造项目基坑及地铁监测任务书

#### 一、工程名称

龙联花园棚户区改造项目基坑及地铁监测

#### 二、工程地点

龙联花园棚户区改造项目位于深圳市南山区龙珠大道与龙珠二路交汇处东北侧，场地西北侧为龙都花园，北侧为珠光花半里小区，东侧为本项目 01-02 地块，南侧紧邻珠光地铁站地下站台及地下隧道，距离地铁站台最近 20.8m，距离地下隧道最近仅 33.8m，处于地铁安保控制区范围。

#### 三、工程概况

场地总用地面积 17320 m<sup>2</sup>，拟建地下室三层，本基坑呈不规则四边形，本基坑开挖深度 12.40m~12.90m，基坑周长约 531m，面积约 13755m<sup>2</sup>。依据《建筑基坑支护技术规程》（JGJ120-2012）和结合周边建筑物环境，确定本基坑安全等级为一级（5-5 剖面 and 6-6 剖面为二级）。

#### 四、第三方监测时间

本项目暂定监测工期为 818 日历天，其中基坑支护、土石方及桩基础工程 530 天（其中支护桩施工按 50 天，工程桩施工按 180 天，土方开挖及内支撑施工按 300 天），底板、地下室施工及土方回填 288 天。（以上工期为预估工期）。

监测周期预计自 2021 年 12 月 31 日起，至 2024 年 3 月 28 日止，具体开工日期以监理开工令为准。

监测周期以工程实际需要为准，一般从基坑开挖至土方回填完成、变形稳定止，如因基坑开挖造成周边建筑物、道路、地下管线等变形超过预警值的，相应的监测工作应当适当延长。

#### 五、第三方监测范围

5.1 根据《深圳市深基坑管理规定》、GB50497-2009《建筑基坑工程监测技术规范》、《深圳市住房和建设局关于启用深圳市基坑和边坡工程监测预警平台的通知》、发包人、设计单位及相关职能部门要求开展龙联花园棚户区改造项目基坑及地铁监测工作：

(1) 基坑及地铁监测的具体工作内容包括但不限于以下工作：根据设计及规范要求布置监测点并根据监测频率要求进行监测，具体监测内容如下：基准网监测、支护结构沉降水平位移监测、支护桩深部水平位移监测（测斜管）、管线监测、建筑物沉降观测、周边道路沉降监测、地下水位观测、支撑轴力观测、立柱桩沉降监测、地铁自动化监测、隧道三维激光扫描等。

(2) 为工程施工提供必要的技术支持、配合服务。

(3) 监测行为及成果均须符合国家规范及政府有关规定的要求。

(4) 根据实际情况对监测点布设提出合理化建议。

(5) 根据深圳市住房和建设局文件《深圳市住房和建设局关于加快推进基坑和边坡工程监测预警平台工作的通知》（深建质安[2020]14号），本项目监测项目要求接入深圳市基坑和边坡工程监测预警平台，需采用自动化监测，具体实施以主管部门意见为准。自动化监测所需费用综合考虑，不单独计取。

5.2 观测点应在布设初始建立初读数。依据《建筑基坑工程监测技术标准》（GB 50497-2019）规定，基坑监测频率如下表：

基坑监测频率

基坑设计安全等级	施工进度		监测频率	施工进度		监测频率
一级	开挖深度 H (m)	≤4.1m	1 次/3d	底板浇筑后时间 (d)	≤7	1 次/d
		4.1m ~ 8.2m	1 次/2d		7 ~ 14	1 次/3d
		8.2m ~ 12.9m	1 次/d		14 ~ 28	1 次/5d
	> 28				1 次/7d	
二级	开挖深度 H	≤4.1m	1 次/3d	底板浇筑后时间	≤7	1 次/2d
		4.1m ~	1 次/2d		7 ~ 14	1 次/3d



# 龙联花园棚户区改造项目 地铁监测总结报告

编号: K22013-DT-ZJBG



 **深圳市市政设计研究院有限公司**  
SHENZHEN MUNICIPAL DESIGN & RESEARCH INSTITUTE CO.,LTD.

二〇二五年一月



# 龙联花园棚户区改造项目 地铁监测总结报告

批 准: 邵

审 核: 李

项目负责: 邵

技术负责: 邵

校 对: 邵

编 制: 方

营业执照注册号: 440301102800871

工程勘察资质证书: B144002073



深圳市市政设计研究院有限公司

SHENZHEN MUNICIPAL DESIGN & RESEARCH INSTITUTE CO., LTD.

地址: 深圳市福田区笋岗西路3007号市政设计大厦

<http://www.szmedi.com.cn>

二〇二五年一月

## 1 概况

### 1.1 工程概况

龙联花园棚户区改造项目位于深圳市南山区龙珠大道与龙珠二路交汇处东北侧。场地西北侧为龙都花样，北侧为珠光花半里小区，东侧为本项目 01-02 地块，南侧紧邻地铁 7 号线珠光地铁站地下站台及地下隧道，距离珠光站车站结构最近 34.06m，与珠光站 C 出入口及 2 号风亭组结构最近 21.02m，距离珠光纸~龙井站区间隧道最近仅 33.55m，处于地铁安保控制区范围。拟建地下室三层，本基坑呈不规则四边形，根据业主提供的资料，本基坑开挖深度 12.60m~13.10m，基坑周长约 531m，面积约 13755m<sup>2</sup>。

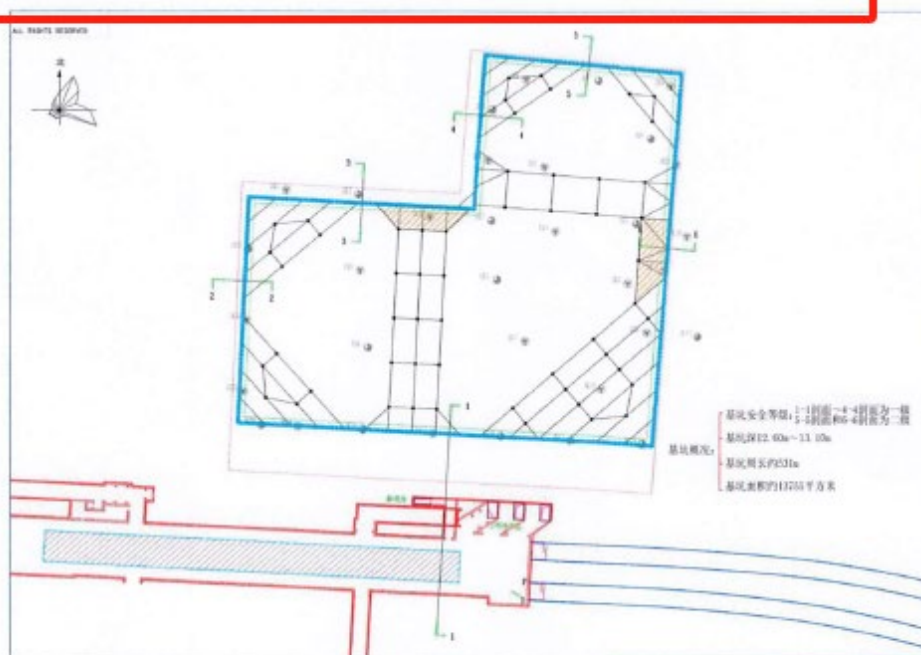


图 1.1-1 基坑平面图

### 1.2 工程地质条件

根据勘察报告，场地内的地层有人工填土（ $Q^{ml}$ ），第四系冲洪积层（ $Q^{al+pl}$ ），第四系残积层（ $Q^c$ ），下伏基岩为中生代白垩纪早世燕山四期花岗岩（ $\eta\beta 5K1$ ），各岩土层特征分述如下：

#### 1 人工填土层（ $Q^{ml}$ ）

4、福民学校工程基坑及边坡支护监测、主体工程监测

SZY-KC20014

正本

工程编号: SZ201992

合同编号: 深龙华建工合[2020]监测检测-35

福民学校工程基坑及边坡支护监测、  
主体工程监测合同

工程名称: 福民学校工程基坑及边坡支护监测、主体工程监测

工程地点: 深圳市龙华区

甲方: 深圳市龙华区建筑工务署

乙方: 深圳市市政设计研究院有限公司

合同签订日期: 2020年6月

工程委托方（甲方）：深圳市龙华区建筑工务署

工程承接方（乙方）：深圳市市政设计研究院有限公司

签订地点：深圳市龙华区

甲方委托乙方承担 福民学校工程基坑及边坡支护监测、主体工程监测 任务。

根据《中华人民共和国合同法》、《中华人民共和国测绘法》、《深圳经济特区建设工程质量管理条例》及国家有关法律法规，结合本工程的具体情况，为明确责任，协作配合，确保工程监测质量，经甲方、乙方协商一致，签订本合同，共同遵守。

### **第一条 工程概况**

1.1 项目名称：福民学校工程基坑及边坡支护监测、主体工程监测

1.2 项目地点：深圳市龙华区

1.3 项目概况：本项目位于福城街道狮径社区，悦兴路以北，狮径路以南。本项目总用地面积 32230 m<sup>2</sup>，总建筑面积约 57495 m<sup>2</sup>。办学规模为 60 个班，总学位 2820 个。

1.4 资金来源：政府 100%（政府投资）

### **第二条 工程内容及范围**

2.1 工作内容：福民学校工程基坑及边坡支护监测、主体工程监测，包括但不限于基坑支护结构水平位移、基坑支护结构沉降、地下水位、基坑桩身测斜、基坑桩身应力、边坡坡顶水平位移、边坡坡顶沉降、锚索应力、边坡土体深层位移、主体沉降监测以及因现场实际情况需要另外追加的监测内容（超出中标人资质范围的内容除外）。

### **第三条 执行标准（包括但不限于）：**

序号	标准名称	标准代码	标准等级
1	岩土工程勘察规范	GB50021-2001	国标
2	工程测量规范	GB50026-2007	国标
3	城市测量规范	CJJ8-99	部
4	深圳市基础测绘技术规范	CJJ65-94	
5	1:500、1:1000、1:2000 地形图图式	GB/T7931-1995	国标
6	深圳市有关岩土工程监测、工程测量技术要求		



7	国家、广东省、深圳市岩土工程监测、工程测量等相关规定		

#### 第四条 开工及提交监测成果资料的时间及内容

4.1 本工程的监测工作开始时间以甲方书面指令为准，提交监测成果资料以甲方及监理批准的监测方案为准，由于甲方或乙方的原因未能按期开工或提交成果资料时，按本合同第九条规定办理。

施工场地提交后，两天内进行监测工作。

4.2 监测工作有效期限以甲方下达的开工通知书或合同规定的时间为期限，如遇特殊情况（设计变更、工作量变化、不可抗力影响以及非乙方原因造成的停、窝工等）时，工期顺延。

一般情况下，每周提交 1 份监测报告，特殊情况下，按照发包人要求提交报告。边坡工程基坑监测：竣工后的监测时间不应少于二年。房屋工程监测：至边坡工程竣工验收完成。

4.3 乙方所提交的资料如下：

4.3.1 每次监测完成后，乙方应于 3 日内向甲方提供监测成果资料一式三份；如有异常情况或达到警戒值，应及时通知甲方等相关单位。

4.3.2 监测工作全部完成后，乙方应于 20 日内向甲方提供监测成果总结报告一式四份。

#### 第五条 合同价款及结算方式

5.1 合同价为中标价暂定人民币 120.0164 万元（大写：壹佰贰拾万零壹佰陆拾肆元整）。

5.1.1 取费依据：

1、监测费用预算造价书，下浮率=（报价上限-中标价）/报价上限\*100%

$$= (187.15255 - 120.0164) / 187.15255 * 100\%$$

$$= 35.87\%;$$

2、按照国家计委和建设部发布的《工程勘察设计费用标准》2002 年修订版。

甲方名称（盖章）：

深圳市龙华区建筑工务署

法定代表人（签字）：

委托代理人（签字）：

乙方名称（盖章）：

深圳市市政设计研究院有限公司

法定代表人（签字）：

委托代理人（签字）：

地址：深圳市龙华区梅龙大道 2283 号国鸿

工业区 3 栋 4-5 层

邮 政 编 码：

电话：0755-23336977

传真：0755-23336901

开户银行：

帐 号：

地址：深圳市福田区笋岗西路 3007 号市政

设计大厦

邮 政 编 码：518055

电话：0755-83265011/13823672887

传真：0755-83109597

开户银行：工商银行黄木岗支行

帐 号：4000025209022101117

合同签订时间：2020年7月20日

SZY-KC20014

## 中标通知书

标段编号: 44031020190024003001

标段名称: 福民学校工程基坑及边坡支护监测、主体工程监测

建设单位: 深圳市龙华区建筑工务署

招标方式: 公开招标

中标单位: 深圳市市政设计研究院有限公司

中标价: 120.0164 (万元)

中标工期: 718日历天。边坡工程基坑监测: 竣工后的监测时间不应少于二年。房屋工程监测: 至边坡工程竣工验收完成。

项目经理(总监):

本工程于 2020-04-10 在深圳市建设工程交易服务中心进行招标, 现已完成招标流程。

中标人收到中标通知书后, 应在 30 日内按照招标文件和中标人的投标文件与招标人签订本招标工程承包合同。

招标代理机构(盖章):  
法定代表人或其委托代理人  
(签字或盖章):

招标人(盖章):  
法定代表人或其委托代理人  
(签字或盖章):

日期: 2020-06-17

查验码: 5269495251871065

查验网址: [zjj.sz.gov.cn/jsjy](http://zjj.sz.gov.cn/jsjy)



# 福民学校边坡及基坑支护工程 第三方监测总结报告



深圳市市政设计研究院有限公司  
SHENZHEN MUNICIPAL DESIGN & RESEARCH INSTITUTE CO.,LTD.

二〇二四年五月

# 福民学校边坡及基坑支护工程 第三方监测总结报告

审 定:

邵

审 核:

李岳生

项目负责:

邵

技术负责:

邵

校 对:

邵

编 制:

王

营业执照注册号: 440301102800871

工程勘察资质证书: 6144002073



深圳市市政设计研究院有限公司

SHENZHEN MUNICIPAL DESIGN RESEARCH INSTITUTE CO., LTD.

注册地址: 深圳市福田区笋岗西路3007号市政设计大厦

检测机构地址: 深圳市龙岗区园山街道横坪公路110号

<http://www.szmedi.com.cn>

二〇二四年五月



## 第一章 工程概况

福民学校为一所九年一贯制学校，办学规模为 60 个班。拟建场地位于深圳市龙华区狮径社区。地理位置如图 1.1。



图 1.1 场地地理位置图

项目总占地面积 32230  $m^2$ ，总建筑面积 58757.49 $m^2$ 。主要建筑有中小学教学楼、图书馆、学生食堂以及足球场、篮球场等运动场所，学校设施齐全，配套完备，是一个高标准九年一贯制学校。

拟建中小学教学楼、图书馆、学生食堂等楼高 5 层，局部设 1 层地下室，学校设计地面标高 60.50m，基坑开挖深度约 6m。建筑物抗震设防类别为乙类；建筑物安全等级二级；钢筋混凝土框架结构。

拟建场地内平整后于场地内东南侧将形成高边坡，边坡为土质边坡。

## 5、国深博物馆

合同编号：QHKG-2021-859



### 深圳市前海建设投资控股集团有限公司 2019-2021 年度第三方监测单项合同

工程名称： 国深博物馆（暂用名）  
工程地点： 前海深港现代服务业合作区  
委托单位： 深圳市前海建设投资控股集团有限公司

## 基坑支护第三方监测单项合同

委托单位（甲方）：深圳市前海建设投资控股集团有限公司

受托单位（乙方）：深圳市市政设计研究院有限公司

根据《深圳市深圳市开发投资控股有限公司 2019-2021 年度第三方监测预选协议书》约定的程序，本工程第三方监测由甲方组织任务委派/轮候，于 2021 年 12 月 14 日发出中标通知书，确定乙方为国深博物馆（暂用名）工程的第三方监测单位。按照《中华人民共和国合同法》及其它有关法律、法规、规章，并结合深圳市有关规定及本工程具体情况，遵循平等、自愿、公平和诚实信用的原则，双方就本工程第三方监测工作协商一致，订立本合同。

### 一、工程概况

工程名称：国深博物馆（暂用名）

工程建设地点：拟建项目位于深圳市南山区前海合作区前湾片区临海大道北侧，左侧紧邻中稳沙场，右侧紧邻港创建材

工程规模、特征：拟建项目位于深圳市南山区前海合作区前湾片区临海大道北侧，左侧紧邻中稳沙场，右侧紧邻港创建材。前海国深博物馆（暂定名）项目共有 1 栋建筑，博物馆地上 7 层，地下 3 层。项目占地面积约 32000m<sup>2</sup>，+0.00 标高为黄海高程 14.20m，地下室基坑底标高暂定为-4.70m 至-5.60m，基坑开挖深度约 10.0~12.0m。

### 二、本工程监测工作内容及技术要求

#### 1. 工作内容：

- （1）桩顶位移监测，暂定 37 个点；
- （2）支护桩测斜监测，暂定 352 个点；
- （3）桩身应力监测，暂定 60 个点；
- （4）支撑轴力监测，暂定 6 个点；
- （5）立柱沉降监测，暂定 9 个点；
- （6）水位监测，暂定 120 个点；
- （7）周边地面及管线沉降监测点，暂定 10 个；



(8) 以上内容均为暂定，可根据设计要求调整。

## 2. 监测服务期:

(1) 暂定服务期计划: 开挖 0-4m, 预计 2 个月, 1 次/3 天, 计 20 次; 开挖 4-8m, 预计 2 个月, 1 次/2 天, 计 30 次; 开挖 8m 以上预计 2 个月, 1 次/天, 计 60 次; 底板浇筑一个月内计 10 次; 一个月后至回填结束 3 个月, 1 次/10 天, 计 9 次; 拆撑、暴雨等特殊情况加密 10 次; 共计 139 次。

(2) 以上可根据设计及施工情况进行调整。

## 3. 单项工程投标报价表。

具体详见《深圳市前海开发投资控股有限公司 2019-2021 年度第三方监测预选协议书》附件《单项工程投标报价表》， $\text{投标单价} = \text{协议上限单价} * (1 - \text{中标下浮率})$ 。

## 4. 技术执行标准 (包括并不同于)

序号	标准名称	标准代号	标准等级
1	《工程测量规范》	GB-50026-2007	国家标准
2	《建筑变形测量规范》	JGJ 8-2007	行业标准
3	《建筑基坑工程监测技术规范》	GB50497-2009	国家标准
4	《城市测量规范》	CJJ/T 8-2011	行业标准
5	《深圳市基坑支护技术规范》	SJG05-2011	行业标准
6	《城市轨道交通技术规范》	GB50490-2009	国家标准
7	《城市轨道交通工程测量规范》	GB50308-2008	国家标准
8	《地铁运营安全保护区和建设规划控制区工程管理办法》	-	地铁集团管理规定
9	《建筑基坑支护技术规范》	JGJ120-2012	行业标准
10	《建筑地基基础设计规范》	GB50007-2002	国家标准

## 三、合同价及结算价:

### 1. 合同价

合同总价为 (含税价, 大写): 壹佰零肆万贰仟贰佰壹拾肆元肆角叁分 (小写: ¥1042214.43); 其中增值税税率为 6 %。不含税价固定不变, 若在合同履行期间国家法定增值税税率调整, 则增值税税额随相关规定税率调整而调整。

其中基本费用为合同包干价 (不含暂列金额) 的 90% (大写): 玖拾叁万柒仟玖佰玖拾贰元玖角玖分 (小写: ¥937992.99 元); 履约评价费用为合同包干价 (不含暂

(本页无正文, 仅为合同签署页)

甲方: 深圳市前海建设投资控股集团有限公司

地址: 广东省深圳市前海深港合作区

南山街道桂湾五路前海大厦711

法定代表人:

或其授权的代理人:

开户银行:

帐号:

邮政编码:

合同订立时间: 2021 年 12 月 24 日

乙方: 深圳市市政设计研究院有限公司

地址: 深圳市福田区笋岗西路 3007 号

市政设计大厦

法定代表人:

或其授权的代理人:

开户银行: 工行深圳分行黄木岗支行

帐号: 4000025209022101117

邮政编码: 518110

合同订立时间: 年 月 日

## 中标通知书

深圳市市政设计研究院有限公司：

深圳市前海建设投资控股集团有限公司国深博物馆（暂用名）基坑工程第三方监测经招标人确认，贵司为中标人。中标结果如下：

招 标 人	深圳市前海建设投资控股集团有限公司	中标数量	一项
项目名称	国深博物馆（暂用名）基坑工程第三方监测		
中标金额	人民币（小写） <u>104.221443 万元</u> （大写） <u>壹佰零肆万贰仟贰佰壹拾肆元肆角叁分</u> 。		

请贵方尽快与招标人联系，并在 30 日内办理签订合同事宜。

招标人（盖章）：

深圳市前海建设投资控股集团有限公司

2021 年 12 月 14 日

国深博物馆（暂用名）项目基坑支护程  
**第三方监测总结报告**

编号：K22002

 **深圳市市政设计研究院有限公司**  
SHENZHEN MUNICIPAL DESIGN & RESEARCH INSTITUTE CO.,LTD.

二〇二四年六月

检验检测专用章

# 国深博物馆（暂用名）项目基坑支护工程 第三方监测总结报告

批 准:

审 核:

项目负责:

技术负责:

校 对:

编 制:

营业执照注册号: 440301102800871

工程勘察资质证书: B144002073



深圳市市政设计研究院有限公司

SHENZHEN MUNICIPAL DESIGN & RESEARCH INSTITUTE CO.,LTD.

注册地址: 深圳市福田区笋岗西路 3007 号市政设计大厦

检测机构地址: 深圳市龙岗区园山街道横坪公路 110 号

<http://www.szmedi.com.cn>

二〇二四年六月





# 1. 工程概况

## 1.1 工程概况

拟建项目位于深圳市南山区前海合作区前湾片区临海大道北侧，左侧紧邻中稳沙场，右侧紧邻港创建材。前海国深博物馆（暂定名）项目共有1栋建筑，博物馆地上7层，地下3层，项目占地面积约32000 $\text{m}^2$ ，±0.00标高为黄海高程14.20m，地下室基坑底标高暂定为-2.9m至-5.1m，基坑开挖深度约7.7~11.6m。

根据基坑规模、周边环境等条件，本基坑工程安全等级为二级。



图 1-1 项目位置卫星图

## 1.2 场地工程地质条件

### 1.2.1 地形地貌

场地原始地貌为海滩，后经人工开挖采石后回填平整形成现状地形地貌。场地较平坦，各钻孔孔口标高介于3.92~6.93m，最大相对高差为3.01m。

### 1.2.2 地层岩性

根据勘察报告钻孔揭露，场地内分布的地层有人工填土( $Q_4^{el}$ )、第四系海陆交互相沉积层( $Q_4^{ml}$ )、第四系全更新统冲洪积层( $Q_4^{al+pl}$ )、第四系上更新统冲洪积层( $Q_3^{al+pl}$ )、第四系残积层( $Q^c$ )、下伏基岩为蓟县系-青白口系混合花岗岩(Jx-QbY)。现将各地层的主要岩性特征自上而下分述如下：

## 二、项目负责人业绩情况

### 项目负责人近五年同类工程合同的项目情况

序号	工程名称	合同价款	建设单位	开始时间	完成时间
1	长圳车辆段上盖物业开发项目第三方监测	547.119 万元	深圳市地铁集团有限公司	2020.12.16	2023.3
2	建泰城市更新项目（第三方监测）项目	465.75 万元	深圳市和居置业有限公司	2023.4.24	2024.7
3	龙联花园棚户区改造项目基坑及地铁监测	388.795 万元	深圳市南山人才安居有限公司	2022.4.11	2025.1
4	福民学校工程基坑及边坡支护监测、主体工程监测	120.0164 万元	深圳市龙华区建筑工务署	2020.7.20	2024.5
5	国深博物馆	104.221443 万元	深圳市前海建设投资控股集团有限公司	2021.12.24	2024.6

注：投标人应将近五年签订同类工程合同的项目情况填入本表，附相应合同扫描件。

1、长圳车辆段上盖物业开发项目第三方监测

SZY-KC 20038

正本

长圳车辆段上盖物业开发项目  
第三方监测 合同

合同编号: STZY-ZC-CZD3-GCFW004/2020

甲方: 深圳市地铁集团有限公司

乙方: 深圳市市政设计研究院有限公司

2020 年 12 月

## 第一部分 协议书

甲方（全称）：深圳市地铁集团有限公司

乙方（全称）：深圳市市政设计研究院有限公司

根据《中华人民共和国合同法》等有关法律、法规，遵循平等、自愿、公平和诚实信用的原则，甲方和乙方就长圳车辆段上盖物业开发项目第三方监测事项协商一致，订立本合同，达成协议如下：

### 一、监测内容和范围

场地位于光明区凤凰街道光侨路以北、东长路以东、科裕路以西，本次监测范围为长圳车辆段物业开发项目 A608-0173 地块，包含地铁 6 号线长圳站及周边、长圳车辆段、市政道路（科裕路、光侨路）及绿化工程。

地块基坑周长 1542.83 米，面积约 3.5 万平方米，基坑深度约 7.6~15.6 米，地面高程约 17.15~22.38 米。地块计容面积 454330 平方米，含住宅 381930 平方米（包括保障性住房），商业 59360 平方米，幼儿园 6440 平方米、其他配套管理服务用房、警务室等配套设施 13040 平方米。

盖上市物 21 栋结构高度 50 米 11 层住宅，白地物业北侧 2 栋结构高度 146 米保障房、1 栋结构高度 160 米的人才房、6 栋结构高度 159 米的住宅，约 45 层。建筑主体塔楼部分为工业化装配式建筑。

具体服务内容和范围以《甲方要求》的规定为准。

### 二、合同期限

以《甲方要求》所规定的时间或期限为准。

### 三、合同价款

本合同价款暂定为人民币（大写）伍佰肆拾柒万壹仟壹佰玖拾元整（小写：RMB5,471,190.00 元），其中不含税价 5161500 元，增值税税额 309690 元，税率 6%。合同增值税率根据国家税收法规政策变动而调整，不含税价不随增值税率的变化进行调整。最终结算价款以政府指定的审核部门或甲

曾记 陈海波

王成



用章后成立并生效。

## 九、合同份数

本合同一式 12 份，其中正本 2 份，甲乙双方各执一份，具有同等法律效力；副本 10 份，甲方执 8 份，乙方执 2 份，每份具有同等法律效力。

甲方：

深圳市地铁集团有限公司 法定代表人或

授权代表：

住 所：

深圳市福田区福中一路 1016 号地铁大厦

电 话：

0755-23992600

传 真：

0755-23992555

开户银行：

招行益田支行

开户全名：

深圳市地铁集团有限公司

账 号：

755904924410506

邮政编码：

518026

项目主管部门

胥玉兰 0755-23882586

项目主管部门

经办人及电话：

审核人：

合约部门经办

邱艳 0755-23882704

合约部门审核

人及电话：

人：

乙方：

深圳市市政设计研究院有限公司 法定代表人或

授权代表：

住 所：

深圳市福田区笋岗西路 3001 号市政设计大厦

电 话：

0755-83236804

传 真：

0755-83293033

开户银行：

中国工商银行黄木岗支行

开户全名：

深圳市市政设计研究院有限公司

胥玉兰 陈海波



账 号： 400 0025 2090 2210 1117 邮政编码： 518000  
经办人： 陈海波 经办人电话： 13823672887  
合同签署地点： 深圳  
时 间： 2020 年 12 月 16 日

## 第二部分 通用条款

### 一、一般规定

#### 1. 词语定义

下列词语除专用条款另有约定外，应具有本条所赋予的定义：

##### 1.1 合同

1.1.1 “合同”指协议书、中标通知书、专用条款、通用条款、投标文件、甲方要求及本合同所列的其他文件。

1.1.3 “咨询服务”指乙方根据合同所履行的咨询服务，含正常的咨询服务、附加的咨询服务和额外的咨询服务。

1.1.4 “甲方要求”指甲方有关咨询服务的目标/目的、服务内容和范围、技术标准、机构和人员要求、进度安排等方面的书面说明，以及依合同对其所作的任何补充或修改，是合同的组成部分。

1.1.5 “乙方建议”指乙方在合同履行期间对咨询服务任务基于甲方的要求，或乙方基于有利于咨询服务成果质量的提高而向甲方提交的书面建议。

1.1.6 “投标文件”指乙方为完成本合同规定的各项工作，依招标文件要求向甲方提交的投标报价书及其他相关文件。

##### 1.2 各方和人员

1.2.1 “甲方”指在合同中被称为甲方的当事人及其财产所有权的合法继承人。本

陈海波

## 第五部分 甲方要求

### 1. 工程范围及乙方工作内容

本合同范围为长圳车辆段物业开发项目第三方监测工作，乙方的工作包括但不限于以下内容：

(1) 监测范围：长圳车辆段物业开发项目 A608-0173 地块，包含地铁 6 号线长圳站及周边、长圳车辆段、市政道路（科裕路、光侨路）及绿化工程。

(2) 监测项目：主体工程沉降观测、坑顶水平位移监测、坑顶沉降观测、周边建筑物沉降、地下管线水平位移及沉降、测斜孔监测、水位观测井监测、人工巡查和地铁自动化监测等，具体详见基坑监测系统平面图、相关设计图纸及规范要求和监测工程量清单。

(3) 对承包商监测数据收集整理，进行关联分析，并提供最终报告。

(4) 建立数据处理网络信息系统，保证第三方监测的时效性、准确性、科学性，向甲方和上级主管部门提供监测信息，每周提交监测周报（若监测数据超标时，应及时提交日报、必要时根据项目情况可提交月报）和各种计划、方案、总结的文件（含电子文件）。

(5) 其他零星监测工作，解决与监测有关的问题。

(6) 按甲方要求编写监测技术工作总结。

### 2. 监测目的与要求

#### 2.1 监测目的

在施工期间对施工监测部分项目实施第三方监测，并对工程施工监测数据进行必要的管理，以对工程施工监测数据进行校核，且互相印证，确保工程监测数据的准确性和有效性；为甲方和上级主管部门定期（日、周、月）提供及时可靠的信息用以评定施工对周边环境的影响或环境对工程的影响，及时指导工程实施方法或所采取的控制影响的对策的调整，确保在建、既有结构的安全；并对可能发生的危及本项目及周边环境安全的隐患或事故提供及时、准确的预报，让有关各方有时间作出反应，避免事故的发生。

#### 2.2 监测要求

胥立 陈海峻

33

# 长圳车辆段上盖物业开发项目地铁自动化 监测 总结报告

编号: CZCLD-6-DT-ZJBG






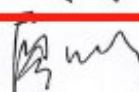


深圳市市政设计研究院有限公司

Shenzhen Municipal Design & Research Institute Co., Ltd.


二〇二三年三月



# 长圳车辆段上盖物业开发项目地铁自动化 监测 总结报告

批 准:   
审 核:   
项目负责:   
技术负责:   
校 对:   
编 制: 

营业执照注册号: 440301102800871  
工程勘察资质证书: B144002073

 深圳市市政设计研究院有限公司

地址: 深圳市福田区笋岗西路 3007 号市政设计大厦  
<http://www.szmedi.com.cn>

二〇二三年三月

# 1 概况

## 1.1 工程概况

建设场地位于规划科裕路以西、规划同观路以南、东长路以东、光侨路以北以及长圳车辆段和长圳站围合的地块。该地块现状以可建设用地为主，地块内有一处民办学校和少量平房须拆迁，场地西侧及南侧有一明渠经过；场地东北侧有规划的鹅颈水河道；同时，规划同观路和十九号路横穿地块。基坑分为深坑和浅坑，其中浅坑开挖深度约 13 米，深坑开挖深度约 16 米。用地红线面积约为 3.6604 万 m<sup>2</sup>。



图 1.1-1 长圳车辆段上盖物业开发项目平面图

## 1.2 场地工程地质条件

### 1.2.1 地形地貌

项目场地属冲洪积平原地貌，地势平坦，起伏小，地形地貌条件简单。地面标高为 17.66~20.33m，场地整体北东侧高，南西侧低。场区原为寰通公司大棚蔬菜基地，场区内分布大量浇灌蔬菜机井，征地后局部成为临时弃土场，表层覆土厚度约 30cm，最深处约 60cm。



## 2、建泰城市更新项目（第三方监测）项目

k23021-R.

### 建泰城市更新项目 第三方监测合同

合同编号：和居置业合字-工-B-JC-[2023]010 号

工程名称：建泰城市更新项目（第三方监测）

委托单位（全称）：深圳市和居置业有限公司

受托单位（全称）：深圳市市政设计研究院有限公司

签订日期： 2023 年 4 月 24 日

## 协议书

委托单位（甲方）：深圳市和居置业有限公司

受托单位（乙方）：深圳市市政设计研究院有限公司

根据《中华人民共和国民法典》、国家有关法律法规、规章、地方法规、市区政府规定、行业标准及规范，双方在平等、自愿、公平和诚实信用的基础上，经友好协商，现就甲方委托乙方承担建泰城市更新项目（第三方监测）的技术咨询，签订本合同。

### 一、项目概况与监测内容

1. 工程名称：建泰城市更新项目

2. 工程地点：深圳市龙华区大浪街道工业路与和平路交汇处西南侧

### 3. 项目用地与工程特征

建泰城市更新单元位于深圳市龙华区大浪街道工业路与和平路交汇处西南侧，更新单元用地面积总共 80030.6 m<sup>2</sup>。建泰城市更新项目对更新单元中的 01、02 两个地块进行整体开发建设，项目用地面积为 46857.3 m<sup>2</sup>。其中，01 地块用地面积 32945.5 m<sup>2</sup>，02 地块用地面积 13911.8 m<sup>2</sup>，用地性质为普通工业用地，容积率 7.1，规划计容面积 331400 m<sup>2</sup>，建筑总面积约 406770 m<sup>2</sup>，建筑高度约 130m。规划指标有厂房 231980 m<sup>2</sup>、产业配套用房 94340 m<sup>2</sup>（小型商业服务设施 10000 m<sup>2</sup>和配套宿舍 84340 m<sup>2</sup>）、公共配套（含地下）5080 m<sup>2</sup>（公交首末站 2900 m<sup>2</sup>，小型垃圾转运站 340 m<sup>2</sup>，再生资源回收站 60 m<sup>2</sup>，公共厕所 60 m<sup>2</sup>，环卫工人休息室 20 m<sup>2</sup>，社区级公共配套用房 1000 m<sup>2</sup>，地下公共充电站 700 m<sup>2</sup>），另配建社区体育活动场地占地面积 1500 m<sup>2</sup>。物业服务用房按照《深圳经济特区物业管理条例》予以核定。不计容积建筑面积为 75370 m<sup>2</sup>，机动车停车位 1850 个。

### 4. 监测工作内容

本项目监测工程内容包括但不限于：

（1）边坡、基坑、建筑物监测：水平位移、沉降（含新建主体沉降及基坑沉降）、倾斜及测斜，结构内力及支撑内力，锚杆拉力，地下水位，基坑范围之外道路、建筑物、重要管线等事前调查及变形等监测内容，另包含对《建泰城市更新项目基坑支护工程》监测点位及方案的优化建议、以及所包含的所有监测点位的校核、仪器安装、监测。

（2）涉轨道交通相关监测：区间桥梁、桥墩的位移监测，轨道道床沉降、轨距尺自动化监测，水位监测等。按照《港铁轨道交通（深圳）有限公司 4 号线地铁安全保护区管理办法》，

同时根据项目的危险程度和难易程度采用对应的监测方法和监测手段,制订详细可实施的第三方监测方案,并得到轨道设施运营单位的审核同意。

(3) 以上监测项目包括现场测试、数据处理及监测日报、周报、月报编写,监测结束后按甲方要求编写监测技术工作总结等工作内容。

(4) 由乙方配合甲方提供报审资料,受甲方委托负责办理与本项目相关的地铁、燃气、街道办、住建局、交警、城管执法等部门手续(如有)报审工作。

(5) 监测预警系统建设标准和监测预警效果须符合深建质安【2020】14号文《深圳市住房和建设局关于加快推进基坑和边坡工程监测预警平台工作的通知》之规定。

乙方不得拒绝执行为完成全部工程而须执行的不可或缺的附带工作。甲方保留调整发包范围的权利,乙方不得提出异议。

## **5. 监测技术要求**

### **(1) 监测点布置**

地下水位监测点:应布设在基坑中央和两相邻降水井的中间部位;当采用轻型井点、喷射井点降水时,水位监测点宜布置在基坑中央和周边拐角处,监测点数量应具体情况确定;

基坑外地下水位监测点应沿基坑、被保护对象的周边或在基坑与被保护对象之间布置,监测点间距宜为20m~50m。相邻建筑、重要的管线或管线密集处应布置水位监测点。

水平位移和沉降位移监测点:围护墙或基坑边坡顶部的监测点应沿基坑周边布置,周边中部、阳角处应布置监测点。监测点水平间距不宜大于20m,每边监测点数目不宜少于3个。监测基准点不应少于3个。

周边建筑物竖向位移监测点:应布设在建筑四角、沿外墙每10m~15m或每隔2~3根柱基上,且每侧不少于3个监测点。周边建筑物水平位移监测点:应布设在建筑的外墙墙角、外墙中间部位的墙上或柱上、裂缝两侧以及其他有代表性的部位,一侧墙体的监测点不少于3点。周边建筑物倾斜监测点:布置在建筑角点、变形缝两侧的承重柱或墙上。应沿建筑物顶部、底部上下对应布设,上、下监测点应布置在同一竖直线上。周边建筑裂缝监测点:建立裂缝状况档案,在此基础上选择有代表性的裂缝进行布置,当原有裂缝增大或出现新裂缝时,应及时增加监测点。对需要监测的裂缝,每条裂缝的监测点至少应设2个,宜设置在裂缝的最宽处及裂缝末端。

锚索:布置锚索拉力监测点,每个点对应的断面上的锚索均需监测。

自动化监测:港铁桥梁结构变形监测布置需满足港铁单位的相关要求制定。

变形观测的精度应符合现行的《工程测量规范》有关变形量的规定;观测精度不低于二等精度要求。

管线位移 (刚性)	压力	2	—	20
	非压力	2	—	30
管线位移 (柔性)		4	—	40
周边建筑单点沉降		±3	±20	±16
周边建筑不均匀沉降		0.002L (L 为两沉降监测点之间的距离)		

当出现以下情况之一时，应及时与甲方、本项目的设计方和监理方联系：坡顶、底面或周边构筑物等出现裂缝；坡顶位移较大且位移不稳定、不收敛、超过设计预警值和允许值等相应要求；连续二天变形速率超过 4mm/d；应力连续三天递增 5%。

#### 6. 执行技术标准

序号	标准名称	标准代码	标准等级
1	建筑基坑工程监测技术标准	GB50497-2019	国标
2	工程测量规范	GB50026-2007	国标
3	建筑变形测量规范	JGJ8-2016	行标
4	城市测量规范	GJJ/T8-2011	行标
5	建筑基坑支护技术规程	JGJ120-2012	行标
6	深圳地区建筑深基坑支护技术规范	SJG05-2011	地方标准
7	建筑基坑工程监测技术标准	GB50497-2019	国标
8	港铁轨道交通（深圳）有限公司 4 号线地铁安全保护区管理办法		

上述规范和标准如发生不一致时，则以最严格的规范和标准执行；上述规范和标准在工程期间如有变化，应以最新版本要求为准。

### 二、监测工作服务期

#### 1. 监测时间：

(1) 基坑监测工作应贯穿于基坑工程和地下工程施工全过程，自基坑工程施工开始至土方回填后 3 个月止，暂定开始日期为 2023 年 6 月 1 日，结束日期预计为 2024 年 9 月 30 日，共计为 477 个日历天；

(2) 主体工程监测自建筑施工阶段基础完工后开始至竣工后第三年止，暂定开始日期为 2023 年 12 月 31 日，结束日期预计为 2029 年 9 月 30 日，共计 2161 个日历天，具体监测时间以甲方工程部书面通知为准。



2. 受临近场地条件等影响, 监测服务期可能延长, 本次招标要求乙方针对本项目免费承担 30 个日历天的延期监测服务工作, 乙方应充分考虑此风险。

### 三、合同价及结算原则

#### 1. 合同价

本合同价(含税)暂定人民币: 肆佰陆拾伍万柒仟伍佰元整 (小写: ¥4,657,500.00), 中标下浮率: 20.70%; 其中不含税价人民币: 4,393,867.92 元, 增值税人民币: 263,632.08 元, 增值税率: 6%。具体见报价表, 按实际监测工作量结算。若国家政策导致增值税率发生变化的, 不含增值税金额保持不变, 合同未执行部分含税价按变化后的税率执行。

#### 2. 结算原则

(1) 本合同为**固定单价合同**, 清单综合单价为固定价。清单综合单价已综合考虑完成第三方监测工作所需全部费用。该费用已包括但不限于监测有关的控制点、监测点布设费及控制网的建立、联测复测工作、设备进退场、测绘、水电费、通讯费、分析计算、技术工作费、成果文件、措施费以及各项安全文明施工费、规费、保险、税费、与其他单位的协调配合费等。

(2) 对于无清单单价的项目, 定价方法如下:

①增加类似工作内容的优先参考类似项目的单价, 如: 坑顶沉降观测可参考周边沉降观测、支撑应力监测可参考腰梁应力监测。

②若新增项目内容没有类似的单价时, 应根据《工程勘察设计收费标准》(2002 年修订本)、《广东省房屋建筑和市政工程质量安全检测收费指导价》(第一批)所规定的计费标准及按照投标报价上限的编制原则和方法确认单价, 再按中标下浮比例下浮后计取。

③若新增项目内容没有类似单价, 且按照《工程勘察设计收费标准》(2002 年修订本)、《广东省房屋建筑和市政工程质量安全检测收费指导价》(第一批)所规定的计费标准也无法确认单价时, 则按市场询价后, 经甲乙双方协商一致后确认单价, 不参与下浮。只有经过甲方确认的单价方可作为结算依据。

(3) 若国家政策导致增值税率发生变化的, 不含税价款保持不变, 合同未执行部分含税价按变化后的税率执行。

(4) 工程量按实际发生的工程量计取。

(5) 结算时按实结算, 但不得超过招标投标时设定的投标上限价, 如果实际结算价超过投标上限价, 按投标上限价(587.29452 万元)结算。

若本项目列入政府指定机构审计或者核查范围, 则最终结算价款以政府指定机构审计或者核查的结果为准; 若本项目未列入政府指定机构审计或者核查范围, 则最终结算价款以甲方委



## 十二、合同份数

本合同一式壹拾份，甲方伍份，乙方伍份，均具同等法律效力。

(以下无正文)

甲方（盖章）：  
深圳市和居置业有限公司

法定代表人：  
或其委托代理人：  
人：（签名）



统一社会信用代码：91440300MA5HCFMQOM

地址：深圳市龙华区观湖街道鹭湖社区观盛三路10号龙馨家园A栋2201

开户银行：上海浦发银行深圳龙华支行

银行账号：79140078801700003266

邮政编码：518110

电子邮箱：lhjszb@163.com

合同联系人：温瑜琴

联系方式：0755-29809916

合同签订时间：2023年4月24日

乙方（盖章）：  
深圳市市政设计研究院有限公司

法定代表人：  
或其委托代理人：  
人：（签名）



统一社会信用代码：91440300665890108N

地址：深圳市福田区笋岗西路3007号市政设计大厦

开户银行：工行深圳市分行黄木岗支行

银行账号：4000025209022101117

邮政编码：518029

电子邮箱：27600938@qq.com

合同联系人：李雷生

联系方式：13924580808

K23021-R

## 中标通知书

标段编号: 44031020220125004001

标段名称: 建泰城市更新项目(第三方监测)

建设单位: 深圳市和居置业有限公司

招标方式: 公开招标

中标单位: 深圳市市政设计研究院有限公司

中标价: 465.750000万元

中标工期: 按招标文件要求执行。

项目经理(总监):

本工程于 2022-12-14 在深圳公共资源交易中心(深圳交易集团建设工程招标业务分公司)进行招标, 2023-01-28 完成招标流程。

招标人和中标人应当自中标通知书发出之日起三十日内按照招标文件和中标人的投标文件订立书面合同。

招标代理机构(盖章):

法定代表人或其委托代理人

(签字或盖章):

陈平



招标人(盖章):

法定代表人或其委托代理人

(签字或盖章):

日期: 2023-02-27



查验码: 2252357462712065 查验网址: <https://www.szggzy.com/jyfw/list.html?id=jyfwjsgc>

# 建泰城市更新项目 地铁监测总结报告

编号：K23021-DT-ZJBG

 **深圳市市政设计研究院有限公司**  
SHENZHEN MUNICIPAL DESIGN & RESEARCH INSTITUTE CO.,LTD.

二〇二四年七月

# 建泰城市更新项目 地铁监测总结报告

批 准:

审 核:

项目负责:

技术负责:

校 对:

编 制:

营业执照注册号: 440301102800871

工程勘察资质证书: B144002073



深圳市市政设计研究院有限公司

SHENZHEN MUNICIPAL DESIGN & RESEARCH INSTITUTE CO., LTD.

注册地址: 深圳市福田区笋岗西路 3007 号市政设计大厦

检测机构地址: 深圳市龙岗区园山街道横坪公路 110 号

<http://www.szmedi.com.cn>

二〇二四年七月





# 1 概况

## 1.1 工程概况

如图所示，建设场地位于深圳市龙华区大浪街道工业路与和平路交汇处西南侧，毗邻深圳地铁4号线。项目用地面积为46857.3平方米，建筑总面积406670平方米。规划指标有厂房、产业配套用房（小型商业服务设施和配套宿舍）、公共配套。本项目包含两个地块，01地块为两层地下室，02地块大部分为两层地下室，局部设一层地下室，地下室之间设置连接通道，做整体开发建设。01地块用地红线面积32945.5 m<sup>2</sup>，呈长方形，长约318m，宽约104m；02地块用地红线面积约13911.69 m<sup>2</sup>，呈长方形，长约175m，宽约83.6m。基坑开挖深度约6.3~11.98m，开挖面积约45684.3m<sup>2</sup>，基坑边长约1160m。



图 1.1-1 基坑平面图

## 1.2 场地工程地质条件

### 1.2.1 场地地质条件

根据钻探揭露，场地为人工填土（Q<sup>ml</sup>）所覆盖，第四系冲洪积层（Q<sup>al+pl</sup>），第四系残积层（Q<sup>el</sup>），下伏基岩为燕山四期花岗岩（ηβ<sup>3</sup>K<sub>1</sub>）。各岩土层特征分述如下：

#### 1 人工填土层（Q<sup>ml</sup>）



### 3、龙联花园棚户区改造项目基坑及地铁监测

K22013-R

合同编号: G-2022-LLHY-010

## 深圳市工程监测合同

工程名称: 龙联花园棚户区改造项目基坑及地铁监测

工程地点: 深圳市南山区

合同编号: NS-G-2022-LLHY-009

委托方: 深圳市南山人才安居有限公司

监测方: 深圳市市政设计研究院有限公司

签订日期: 2022年04月

## 工程监测合同

委托方（以下简称“甲方”）：深圳市南山人才安居有限公司

监测方（以下简称“乙方”）：深圳市市政设计研究院有限公司

甲方委托乙方承接了龙联花园棚户区改造项目基坑及地铁监测工作，为了明确双方的责任、权利和义务，本着友好协作，相互信任的原则，按照《中华人民共和国民法典》结合本工程的具体情况，甲、乙双方在平等互利基础上经充分协商，达成如下一致条款，供双方共同遵照执行：

### 第一条 工程概况

1.1 工程名称：龙联花园棚户区改造项目基坑及地铁监测

1.2 工程地址：龙联花园棚户区改造项目位于南山区龙珠大道与沙河西路交汇处，平南铁路西侧，龙珠大道北侧，同时位于地铁7号线北侧。

1.3 项目概况：

1.3.1 龙联花园棚户区改造项目位于深圳市南山区龙珠大道与龙珠二路交汇处东北侧，场地西北侧为龙都花园，北侧为珠光花半里小区，东侧为本项目01-02地块，南侧紧邻珠光地铁站地下站台及地下隧道，距离地铁站台最近20.8m，距离地下隧道最近仅33.8m，处于地铁安保控制区范围。场地总用地面积17320 m<sup>2</sup>，拟建地下室三层，本基坑呈不规则四边形，本基坑开挖深度12.40m~12.90m，基坑周长约531m，面积约13755m<sup>2</sup>。依据《建筑基坑支护技术规程》（JGJ120-2012）和结合周边建筑物环境，确定本基坑安全等级为一级（5-5剖面 and 6-6剖面为二级）。

1.3.2 基坑与土石方工程具体详见《龙联花园棚户区改造项目基坑支护工程设计》相关文件，桩基础工程详见《龙联花园棚户区改造项目桩基础图》。

## 第二条 监测内容

监测内容包括：☒基坑及土石方监测 ☐边坡监测 ☐软基处理监测 ☐主体工程沉降监测 ☐位移监测 ☒其他：地铁隧道监测。

## 第三条 监测周期与监测工期

3.1 监测周期以工程实际需要为准，一般从基坑开挖至土方回填完成、变形稳定止，如因基坑开挖造成周边建筑物、道路、地下管线等变形超过预警值的，相应的监测工作应适当延长。。

3.2 监测频率根据设计和甲方要求进行；可根据变形速率调整监测间隔时间，当出现险情时应加强监测；若出现异常情况，应适当加大监测频率，各监测项目的全费用固定综合单价均不作调整。

3.3 基坑的变形监测从土方开挖开始直至基坑回填后结束，边坡部分监测需至基坑回填后 2 年。

## 第四条 监测费用

4.1 本工程监测收费暂定为（含税）：人民币 叁佰捌拾捌万柒仟玖佰伍拾元捌角捌分（¥3887950.88 元），增值税费率为：6%。增值税税款：¥220072.70 元，不含增值税金额为：人民币 叁佰陆拾陆万柒仟捌佰柒拾捌元壹角捌分（¥3667878.18 元）。具体见报价表，按实际监测工作量结算。若国家政策导致增值税率发生变化的，不含增值税金额保持不变，合同未执行部分含税价按变化后的税率执行。

4.2 若因现场原因增加监测项目或监测点，报价中已有的按报价单价计费，报价表中未有的双方另行协商确定费用。具体报价详见下表：

附件 5: 任务书

附件 6: 工程监测廉政责任书

(以下无正文)

甲方: 深圳市南山人才安居有限公司

乙方: 深圳市市政设计研究院有限公司

住所: 深圳市南山区粤海街道深圳湾科技生态园住所:

10 栋 B 座 28 楼

邮编: 525800

邮编: 525800

法定代表人或其授权代理人:

法定代表人或其授权代理人:

纳税人识别号:

纳税人识别号:

开户银行: 中国工商银行股份有限公司深圳南开户银行: 工行深圳市分行黄木岗支行  
山支行

账号: 4000020309200597310

账号: 4000025209022101117

电话: 0755-86628389

电话:

合同签订地点 深圳市南山区

合同签订时间 2022 年 4 月 11 日

## 附件 5：任务书

### 龙联花园棚户区改造项目基坑及地铁监测任务书

#### 一、工程名称

龙联花园棚户区改造项目基坑及地铁监测

#### 二、工程地点

龙联花园棚户区改造项目位于深圳市南山区龙珠大道与龙珠二路交汇处东北侧，场地西北侧为龙都花园，北侧为珠光花半里小区，东侧为本项目 01-02 地块，南侧紧邻珠光地铁站地下站台及地下隧道，距离地铁站台最近 20.8m，距离地下隧道最近仅 33.8m，处于地铁安保控制区范围。

#### 三、工程概况

场地总用地面积 17320 m<sup>2</sup>，拟建地下室三层，本基坑呈不规则四边形，本基坑开挖深度 12.40m~12.90m，基坑周长约 531m，面积约 13755m<sup>2</sup>。依据《建筑基坑支护技术规程》（JGJ120-2012）和结合周边建筑物环境，确定本基坑安全等级为一级（5-5 剖面 and 6-6 剖面为二级）。

#### 四、第三方监测时间

本项目暂定监测工期为 818 日历天，其中基坑支护、土石方及桩基础工程 530 天（其中支护桩施工按 50 天，工程桩施工按 180 天，土方开挖及内支撑施工按 300 天），底板、地下室施工及土方回填 288 天。（以上工期为预估工期）。

监测周期预计自 2021 年 12 月 31 日起，至 2024 年 3 月 28 日止，具体开工日期以监理开工令为准。

监测周期以工程实际需要为准，一般从基坑开挖至土方回填完成、变形稳定止，如因基坑开挖造成周边建筑物、道路、地下管线等变形超过预警值的，相应的监测工作应当适当延长。

#### 五、第三方监测范围



5.1 根据《深圳市深基坑管理规定》、GB50497-2009《建筑基坑工程监测技术规范》、《深圳市住房和建设局关于启用深圳市基坑和边坡工程监测预警平台的通知》、发包人、设计单位及相关职能部门要求开展龙联花园棚户区改造项目基坑及地铁监测工作：

(1) 基坑及地铁监测的具体工作内容包括但不限于以下工作：根据设计及规范要求布置监测点并根据监测频率要求进行监测，具体监测内容如下：基准网监测、支护结构沉降水平位移监测、支护桩深部水平位移监测（测斜管）、管线监测、建筑物沉降观测、周边道路沉降监测、地下水位观测、支撑轴力观测、立柱桩沉降监测、地铁自动化监测、隧道三维激光扫描等。

(2) 为工程施工提供必要的技术支持、配合服务。

(3) 监测行为及成果均须符合国家规范及政府有关规定的要求。

(4) 根据实际情况对监测点布设提出合理化建议。

(5) 根据深圳市住房和建设局文件《深圳市住房和建设局关于加快推进基坑和边坡工程监测预警平台工作的通知》（深建质安[2020]14号），本项目监测项目要求接入深圳市基坑和边坡工程监测预警平台，需采用自动化监测，具体实施以主管部门意见为准。自动化监测所需费用综合考虑，不单独计取。

5.2 观测点应在布设初始建立初读数。依据《建筑基坑工程监测技术标准》（GB 50497-2019）规定，基坑监测频率如下表：

基坑监测频率

基坑设计安全等级	施工进度		监测频率	施工进度		监测频率
一级	开挖深度 H (m)	≤4.1m	1 次/3d	底板浇筑后时间 (d)	≤7	1 次/d
		4.1m ~ 8.2m	1 次/2d		7 ~ 14	1 次/3d
		8.2m ~ 12.9m	1 次/d		14 ~ 28	1 次/5d
			> 28		1 次/7d	
二级	开挖深度 H	≤4.1m	1 次/3d	底板浇筑后时间	≤7	1 次/2d
		4.1m ~	1 次/2d		7 ~ 14	1 次/3d

# 龙联花园棚户区改造项目 地铁监测总结报告

编号: K22013-DT-ZJBG



 **深圳市市政设计研究院有限公司**  
SHENZHEN MUNICIPAL DESIGN & RESEARCH INSTITUTE CO.,LTD.

二〇二五年一月



# 龙联花园棚户区改造项目 地铁监测总结报告

批 准: 邵

审 核: 李

项目负责: 邵

技术负责: 邵

校 对: 邵

编 制: 方

营业执照注册号: 440301102800871

工程勘察资质证书: B144002073



深圳市市政设计研究院有限公司

SHENZHEN MUNICIPAL DESIGN & RESEARCH INSTITUTE CO., LTD.

地址: 深圳市福田区笋岗西路3007号市政设计大厦

<http://www.szmedi.com.cn>

二〇二五年一月

## 1 概况

### 1.1 工程概况

龙联花园棚户区改造项目位于深圳市南山区龙珠大道与龙珠二路交汇处东北侧。场地西北侧为龙都花样，北侧为珠光花半里小区，东侧为本项目 01-02 地块，南侧紧邻地铁 7 号线珠光地铁站地下站台及地下隧道，距离珠光站车站结构最近 34.06m，与珠光站 C 出入口及 2 号风亭组结构最近 21.02m，距离珠光纸~龙井站区间隧道最近仅 33.55m，处于地铁安保控制区范围。拟建地下室三层，本基坑呈不规则四边形，根据业主提供的资料，本基坑开挖深度 12.60m~13.10m，基坑周长约 531m，面积约 13755m<sup>2</sup>。

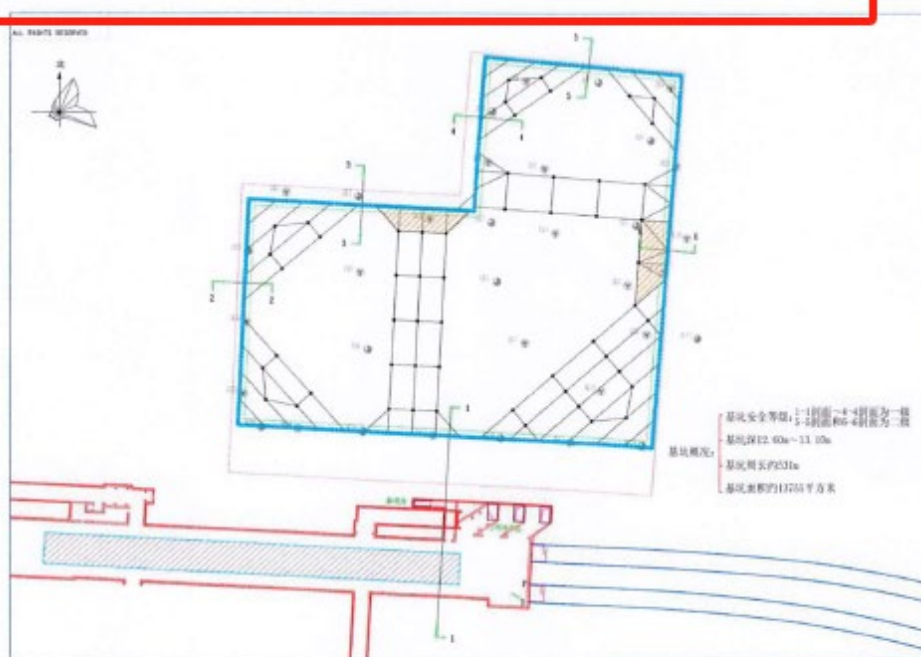


图 1.1-1 基坑平面图

### 1.2 工程地质条件

根据勘察报告，场地内的地层有人工填土（ $Q^{ml}$ ），第四系冲洪积层（ $Q^{al+pl}$ ），第四系残积层（ $Q^c$ ），下伏基岩为中生代白垩纪早世燕山四期花岗岩（ $\eta\beta 5K1$ ），各岩土层特征分述如下：

#### 1 人工填土层（ $Q^{ml}$ ）

4、福民学校工程基坑及边坡支护监测、主体工程监测

SZY-KC20014

正本

工程编号: SZ201992

合同编号: 深龙华建工合[2020]监测检测-35

**福民学校工程基坑及边坡支护监测、  
主体工程监测合同**

工程名称: 福民学校工程基坑及边坡支护监测、主体工程监测

工程地点: 深圳市龙华区

甲 方: 深圳市龙华区建筑工务署

乙 方: 深圳市市政设计研究院有限公司

合同签订日期: 2020年6月



工程委托方（甲方）：深圳市龙华区建筑工务署

工程承接方（乙方）：深圳市市政设计研究院有限公司

签订地点：深圳市龙华区

甲方委托乙方承担 福民学校工程基坑及边坡支护监测、主体工程监测 任务。

根据《中华人民共和国合同法》、《中华人民共和国测绘法》、《深圳经济特区建设工程质量管理条例》及国家有关法律法规，结合本工程的具体情况，为明确责任，协作配合，确保工程监测质量，经甲方、乙方协商一致，签订本合同，共同遵守。

## 第一条 工程概况

1.1 项目名称：福民学校工程基坑及边坡支护监测、主体工程监测

1.2 项目地点：深圳市龙华区

1.3 项目概况：本项目位于福城街道狮径社区，悦兴路以北，狮径路以南。本项目总用地面积 32230 m<sup>2</sup>，总建筑面积约 57495 m<sup>2</sup>。办学规模为 60 个班，总学位 2820 个。

1.4 资金来源：政府 100%（政府投资）

## 第二条 工程内容及范围

2.1 工作内容：福民学校工程基坑及边坡支护监测、主体工程监测，包括但不限于基坑支护结构水平位移、基坑支护结构沉降、地下水位、基坑桩身测斜、基坑桩身应力、边坡坡顶水平位移、边坡坡顶沉降、锚索应力、边坡土体深层位移、主体沉降监测以及因现场实际情况需要另外追加的监测内容（超出中标人资质范围的内容除外）。

## 第三条 执行标准（包括但不限于）：

序号	标准名称	标准代码	标准等级
1	岩土工程勘察规范	GB50021-2001	国标
2	工程测量规范	GB50026-2007	国标
3	城市测量规范	CJJ8-99	部
4	深圳市基础测绘技术规范	CJJ65-94	
5	1:500、1:1000、1:2000 地形图图式	GB/T7931-1995	国标
6	深圳市有关岩土工程监测、工程测量技术要求		

7	国家、广东省、深圳市岩土工程监测、工程测量等相关规定		

#### 第四条 开工及提交监测成果资料的时间及内容

4.1 本工程的监测工作开始时间以甲方书面指令为准，提交监测成果资料以甲方及监理批准的监测方案为准，由于甲方或乙方的原因未能按期开工或提交成果资料时，按本合同第九条规定办理。

施工场地提交后，两天内进行监测工作。

4.2 监测工作有效期限以甲方下达的开工通知书或合同规定的时间为准，如遇特殊情况（设计变更、工作量变化、不可抗力影响以及非乙方原因造成的停、窝工等）时，工期顺延。

一般情况下，每周提交 1 份监测报告，特殊情况下，按照发包人要求提交报告。边坡工程基坑监测：竣工后的监测时间不应少于二年。房屋工程监测：至边坡工程竣工验收完成。

4.3 乙方所提交的资料如下：

4.3.1 每次监测完成后，乙方应于 3 日内向甲方提供监测成果资料一式三份；如有异常情况或达到警戒值，应及时通知甲方等相关单位。

4.3.2 监测工作全部完成后，乙方应于 20 日内向甲方提供监测成果总结报告一式四份。

#### 第五条 合同价款及结算方式

5.1 合同价为中标价暂定人民币 120.0164 万元（大写：壹佰贰拾万零壹佰陆拾肆元整）。

5.1.1 取费依据：

1、监测费用预算造价书，下浮率=（报价上限-中标价）/报价上限\*100%

$$= (187.15255 - 120.0164) / 187.15255 * 100\%$$

$$= 35.87\%;$$

2、按照国家计委和建设部发布的《工程勘察设计费用标准》2002 年修订版。

甲方名称(盖章):

深圳市龙华区建筑工务署

法定代表人(签字):

委托代理人(签字):

乙方名称(盖章):

深圳市市政设计研究院有限公司

法定代表人(签字):

委托代理人(签字):

地址: 深圳市龙华区梅龙大道 2283 号国鸿

工业区 3 栋 4-5 层

邮政编码:

电话: 0755-23336977

传真: 0755-23336901

开户银行:

帐号:

地址: 深圳市福田区笋岗西路 3007 号市政

设计大厦

邮政编码: 518055

电话: 0755-83265011/13823672887

传真: 0755-83109597

开户银行: 工商银行黄木岗支行

帐号: 4000025209022101117

合同签订时间: 2020年7月20日

SZY-KC20014

## 中标通知书

标段编号: 44031020190024003001

标段名称: 福民学校工程基坑及边坡支护监测、主体工程监测

建设单位: 深圳市龙华区建筑工务署

招标方式: 公开招标

中标单位: 深圳市市政设计研究院有限公司

中标价: 120.0164 (万元)

中标工期: 718日历天。边坡工程基坑监测: 竣工后的监测时间不应少于二年。房屋工程监测: 至边坡工程竣工验收完成。

项目经理(总监):

本工程于 2020-04-10 在深圳市建设工程交易服务中心进行招标, 现已完成招标流程。

中标人收到中标通知书后, 应在 30 日内按照招标文件和中标人的投标文件与招标人签订本招标工程承包合同。

招标代理机构(盖章):  
法定代表人或其委托代理人  
(签字或盖章):

招标人(盖章):  
法定代表人或其委托代理人  
(签字或盖章):  
日期: 2020-06-17

查验码: 5269495251871065

查验网址: [zjj.sz.gov.cn/jsjy](http://zjj.sz.gov.cn/jsjy)

## 总结报告

# 福民学校边坡及基坑支护工程 第三方监测总结报告



深圳市市政设计研究院有限公司  
SHENZHEN MUNICIPAL DESIGN & RESEARCH INSTITUTE CO.,LTD.

二〇二四年五月



# 福民学校边坡及基坑支护工程 第三方监测总结报告

审 定: 邓  
审 核: 李圣生  
项目负责: 邓  
技术负责: 邓  
校 对: 邓  
编 制: 王

计研  
★  
检测

营业执照注册号: 440301102800871

工程勘察资质证书: B144002073



深圳市市政设计研究院有限公司

SHENZHEN MUNICIPAL DESIGN RESEARCH INSTITUTE CO., LTD.

注册地址: 深圳市福田区笋岗西路3007号市政设计大厦

检测机构地址: 深圳市龙岗区园山街道横坪公路110号

<http://www.szmedi.com.cn>

二〇二四年五月

## 第一章 工程概况

福民学校为一所九年一贯制学校，办学规模为 60 个班。拟建场地位于深圳市龙华区狮径社区。地理位置如图 1.1。



图 1.1 场地地理位置图

项目总占地面积 32230 m<sup>2</sup>，总建筑面积 58757.49m<sup>2</sup>。主要建筑有中小学教学楼、图书馆、学生食堂以及足球场、篮球场等运动场所，学校设施齐全，配套完备，是一个高标准

的九年一贯制学校。  
拟建中小学教学楼、图书馆、学生食堂等楼高 5 层，局部设 1 层地下室，学校设计地面标高 60.50m，基坑开挖深度约 6m。建筑物抗震设防类别为乙类；建筑物安全等级二级；钢筋混凝土框架结构。

拟建场地内平整后于场地内东南侧将形成高边坡，边坡为土质边坡。

## 5、国深博物馆

合同编号: QHKG-2021-859



### 深圳市前海建设投资控股集团有限公司 2019-2021 年度第三方监测单项合同

工程名称: 国深博物馆(暂用名)

工程地点: 前海深港现代服务业合作区

委托单位: 深圳市前海建设投资控股集团有限公司

## 基坑支护第三方监测单项合同

委托单位（甲方）：深圳市前海建设投资控股集团有限公司

受托单位（乙方）：深圳市市政设计研究院有限公司

根据《深圳市深圳市开发投资控股有限公司 2019-2021 年度第三方监测预选协议书》约定的程序，本工程第三方监测由甲方组织任务委派/轮候，于 2021 年 12 月 14 日发出中标通知书，确定乙方为国深博物馆（暂用名）工程的第三方监测单位。按照《中华人民共和国合同法》及其它有关法律、法规、规章，并结合深圳市有关规定及本工程具体情况，遵循平等、自愿、公平和诚实信用的原则，双方就本工程第三方监测工作协商一致，订立本合同。

### 一、工程概况

工程名称：国深博物馆（暂用名）

工程建设地点：拟建项目位于深圳市南山区前海合作区前湾片区临海大道北侧，左侧紧邻中稳沙场，右侧紧邻港创建材

工程规模、特征：拟建项目位于深圳市南山区前海合作区前湾片区临海大道北侧，左侧紧邻中稳沙场，右侧紧邻港创建材。前海国深博物馆（暂定名）项目共有 1 栋建筑，博物馆地上 7 层，地下 3 层。项目占地面积约 32000m<sup>2</sup>，+0.00 标高为黄海高程 14.20m，地下室基坑底标高暂定为-4.70m 至-5.60m，基坑开挖深度约 10.0~12.0m。

### 二、本工程监测工作内容及技术要求

#### 1. 工作内容：

- (1) 桩顶位移监测，暂定 37 个点；
- (2) 支护桩测斜监测，暂定 352 个点；
- (3) 桩身应力监测，暂定 60 个点；
- (4) 支撑轴力监测，暂定 6 个点；
- (5) 立柱沉降监测，暂定 9 个点；
- (6) 水位监测，暂定 120 个点；
- (7) 周边地面及管线沉降监测点，暂定 10 个；



(8) 以上内容均为暂定，可根据设计要求调整。

## 2. 监测服务期:

(1) 暂定服务期计划: 开挖 0-4m, 预计 2 个月, 1 次/3 天, 计 20 次; 开挖 4-8m, 预计 2 个月, 1 次/2 天, 计 30 次; 开挖 8m 以上预计 2 个月, 1 次/天, 计 60 次; 底板浇筑一个月内计 10 次; 一个月后至回填结束 3 个月, 1 次/10 天, 计 9 次; 拆撑、暴雨等特殊情况加密 10 次; 共计 139 次。

(2) 以上可根据设计及施工情况进行调整。

## 3. 单项工程投标报价表。

具体详见《深圳市前海开发投资控股有限公司 2019-2021 年度第三方监测预选协议书》附件《单项工程投标报价表》， $\text{投标单价} = \text{协议上限单价} * (1 - \text{中标下浮率})$ 。

## 4. 技术执行标准 (包括但不限于)

序号	标准名称	标准代号	标准等级
1	《工程测量规范》	GB-50026-2007	国家标准
2	《建筑变形测量规范》	JGJ 8-2007	行业标准
3	《建筑基坑工程监测技术规范》	GB50497-2009	国家标准
4	《城市测量规范》	CJJ/T 8-2011	行业标准
5	《深圳市基坑支护技术规范》	SJG05-2011	行业标准
6	《城市轨道交通技术规范》	GB50490-2009	国家标准
7	《城市轨道交通工程测量规范》	GB50308-2008	国家标准
8	《地铁运营安全保护区和建设规划控制区工程管理办法》	-	地铁集团管理规定
9	《建筑基坑支护技术规范》	JGJ120-2012	行业标准
10	《建筑地基基础设计规范》	GB50007-2002	国家标准

## 三、合同价及结算价:

### 1. 合同价

合同总价为 (含税价, 大写): 壹佰零肆万贰仟贰佰壹拾肆元肆角叁分 (小写: ¥1042214.43); 其中增值税税率为 6 %。不含税价固定不变, 若在合同履行期间国家法定增值税税率调整, 则增值税税额随相关规定税率调整而调整。

其中基本费用为合同包干价 (不含暂列金额) 的 90% (大写): 玖拾叁万柒仟玖佰玖拾贰元玖角玖分 (小写: ¥937992.99 元); 履约评价费用为合同包干价 (不含暂



(本页无正文, 仅为合同签署页)

甲方: 深圳市前海建设投资控股集团有限公司

地址: 广东省深圳市前海深港合作区

南山街道桂湾五路前海大厦 711

法定代表人:

或其授权的代理人:

开户银行:

帐号:

邮政编码:

合同订立时间: 2021 年 12 月 24 日

乙方: 深圳市市政设计研究院有限公司

地址: 深圳市福田区笋岗西路 3007 号

市政设计大厦

法定代表人:

或其授权的代理人:

开户银行: 工行深圳分行黄木岗支行

帐号: 4000025209022101117

邮政编码: 518110

合同订立时间: 年 月 日

## 中标通知书

深圳市市政设计研究院有限公司：

深圳市前海建设投资控股集团有限公司国深博物馆（暂用名）基坑工程第三方监测经招标人确认，贵司为中标人。中标结果如下：

招 标 人	深圳市前海建设投资控股集团有限公司	中标数量	一项
项目名称	国深博物馆（暂用名）基坑工程第三方监测		
中标金额	人民币（小写） <u>104.221443 万元</u> （大写） <u>壹佰零肆万贰仟贰佰壹拾肆元肆角叁分</u> 。		

请贵方尽快与招标人联系，并在 30 日内办理签订合同事宜。

招标人（盖章）：

深圳市前海建设投资控股集团有限公司

2021 年 12 月 14 日

国深博物馆（暂用名）项目基坑支护工程  
**第三方监测总结报告**

编号：K22002

 **深圳市市政设计研究院有限公司**  
SHENZHEN MUNICIPAL DESIGN & RESEARCH INSTITUTE CO.,LTD.

二〇二四年六月

检验检测专用章

# 国深博物馆（暂用名）项目基坑支护工程 第三方监测总结报告

批 准: 张

审 核: 李

项目负责: 曾

技术负责: 陈

校 对: 徐

编 制: 卢

营业执照注册号: 440301102800871

工程勘察资质证书: B144002073



深圳市市政设计研究院有限公司

SHENZHEN MUNICIPAL DESIGN & RESEARCH INSTITUTE CO.,LTD.

注册地址: 深圳市福田区笋岗西路 3007 号市政设计大厦

检测机构地址: 深圳市龙岗区园山街道横坪公路 110 号

<http://www.szmedi.com.cn>

二〇二四年六月



## 1. 工程概况

### 1.1 工程概况

拟建项目位于深圳市南山区前海合作区前湾片区临海大道北侧，左侧紧邻中稳沙场，右侧紧邻港创建材。前海国深博物馆（暂定名）项目共有1栋建筑，博物馆地上7层，地下3层，项目占地面积约32000 $\text{m}^2$ ，±0.00标高为黄海高程14.20m，地下室基坑底标高暂定为-2.9m至-5.1m，基坑开挖深度约7.7~11.6m。

根据基坑规模、周边环境等条件，本基坑工程安全等级为二级。



图 1-1 项目位置卫星图

### 1.2 场地工程地质条件

#### 1.2.1 地形地貌

场地原始地貌为海滩，后经人工开挖采石后回填平整形成现状地形地貌。场地较平坦，各钻孔孔口标高介于3.92~6.93m，最大相对高差为3.01m。

#### 1.2.2 地层岩性

根据勘察报告钻孔揭露，场地内分布的地层有人工填土( $Q_4^{el}$ )、第四系海陆交互相沉积层( $Q_4^{ml}$ )、第四系全更新统冲洪积层( $Q_4^{al+pl}$ )、第四系上更新统冲洪积层( $Q_3^{al+pl}$ )、第四系残积层( $Q^c$ )、下伏基岩为蓟县系-青白口系混合花岗岩(Jx-QbY)。现将各地层的主要岩性特征自上而下分述如下：



### 三、拟投入的项目勘察人员基本情况

序号	姓 名	专业	技术职称	职责	数量	联系方式	备注
1	曾奇	岩土	岩土高级工程师	项目负责人	1	13923830409	
2	邵勇	测绘	测绘高级工程师	技术负责人	1	13922833836	
3	王志人	岩土	岩土高级工程师（教授级）	技术顾问	1	13802702330	
4	王文通	市政路桥设计	市政路桥设计高级工程师（教授级）	技术顾问	1	13590470203	
5	李雷生	测绘	测绘高级工程师	审核	1	13924580808	
6	陈增新	岩土	正高级岩土工程工程师	审定	1	13723708188	
7	向往	测绘	测绘高级工程师	项目技术人员	1	13825222582	
8	王益民	测绘	测绘高级工程师	项目技术人员	1	13600417500	
9	陈义丰	测绘	测绘高级工程师	项目技术人员	1	13802565707	
10	廖云峰	测绘	测绘高级工程师	项目技术人员	1	13652337070	
11	方齐乐	测绘	测绘工程师	项目技术人员	1	13691804001	
12	康轶凡	测绘	测绘工程师	项目技术人员	1	13410215491	
13	黄伟东	测绘	测绘工程师	项目技术人员	1	18823445359	
14	徐郡	测绘	测绘工程师	项目技术人员	1	15361658718	
15	卢政	测绘	测绘工程师	项目技术人员	1	18758858487	
16	杨恒昆	测绘	测绘工程师	项目技术人员	1	17688822911	
17	汤鑫	测绘	/	资料员	1	18163690171	
18	王尧斌	测绘	/	资料员	1	15890356523	
19	杨建旋	/	工程师	专职安全员	1	13302923808	专职安全员
20	李盼	岩土	岩土助理工程师	专职安全员	1	13570885696	专职安全员

## 1) 曾奇-注册岩土-项目负责人

姓名	曾奇	参加工作年限	13	职称	岩土工程高级工程师
毕业学校	2012.6 毕业于中国地质大学地球物理学专业			文化程度	硕士
身份证扫描件					
毕业证书	 <p style="text-align: center;">硕士研究生 <b>毕业证书</b></p> <p>研究生 <b>曾奇</b> 性别 男，1987 年 4 月 9 日生，于 二〇〇九年 九 月至二〇一二年 六 月在 地球物理学 专业学习，学制 叁 年，修完硕士研究生培养计划规定的全部课程，成绩合格， 毕业论文答辩通过，准予毕业。</p> <p>培养单位：中国地质大学 校(院、所)长：[Signature] 证书编号：104911201202009350 二〇一二年 六 月 二十一日</p> <p style="text-align: right; font-size: small;">中华人民共和国教育部学历证书查询网址：<a href="http://www.chsi.com.cn">http://www.chsi.com.cn</a></p>				

# 广东省职称证书

姓 名：曾奇

身份证号：429005198704090011



职称名称：高级工程师

专 业：岩土工程

级 别：副高

取得方式：职称评审

通过时间：2022年05月14日

评审组织：深圳市勘察设计专业高级职称评审委员会

证书编号：2203001065222

发证单位：深圳市人力资源和社会保障局

发证时间：2022年06月24日

查询网址：<http://www.gdhrss.gov.cn/gdweb/zyjsrc>

注册  
证书

131

中华人民共和国注册土木工程师（岩土）

注册执业证书

本证书是中华人民共和国注册土木工程师（岩土）的执业凭证，准予持证人在执业范围和注册有效期内执业。

姓名曾奇

证书编号AY224401905

中华人民共和国住房和城乡建设部

NO. AY0031252

发证日期2022年05月23日



中华人民共和国住房和城乡建设部 www.mohurd.gov.cn

全国建筑市场监管公共服务平台



建设工程企业 从业人员 建设项目 诚信记录

请输入关键词，例如企业名称、统一社会信用代码 搜索

首页 监管动态 数据服务 信用建设 建筑工人 政策法规 电子证照 问题解答 网站动态 动态核查

首页 > 人员数据 > 人员列表 > 手机查看

曾奇

证件类型	居民身份证	证件号码	429005*****11	性别	男
注册证书所在单位名称	深圳市市政设计研究院有限公司				

执业注册信息 个人工程业绩 个人业绩技术指标 不良行为 良好行为 黑名单记录

注册土木工程师（岩土）

注册单位：深圳市市政设计研究院有限公司 证书编号：AY224401905 电子证书编号：AY20224401905 注册编号/执业印章号：4400207-AY031

注册专业：不分专业 有效期：2028年05月13日

2025-05-14 - 延续申请  
深圳市市政设计研究院有限公司

2022-04-22 - 初始申请  
深圳市市政设计研究院有限公司

查看证书变更记录 (2) ^



使用有效期: 2025年06月13日  
- 2025年12月10日



## 中华人民共和国注册土木工程师(岩土) 注册执业证书

本证书是中华人民共和国注册土木工程师(岩土)的执业凭证, 准予持证人在执业范围和注册有效期内执业。

姓 名: 曾奇

性 别: 男

出生日期: 1987年04月09日

注册编号: AY20224401905

聘用单位: 深圳市市政设计研究院有限公司

注册有效期: 2025年05月14日-2028年05月13日



个人签名:

曾奇

签名日期: 2025.6.13

中华人民共和国  
住房和城乡建设部



发证日期: 2025年05月14日



深圳市社会保险历年参保缴费明细表（个人）

姓名：曾奇 社保电脑号：632933904 身份证号码：429005198704090011 页码：1  
参保单位名称：深圳市市政设计研究院有限公司 单位编号：704016 计算单位：元

缴费年	月	单位编号	养老保险			医疗保险			生育			工伤保险		失业保险		
			基数	单位交	个人交	险种	基数	单位交	个人交	险种	基数	单位交	基数	单位交	基数	单位交
2024	09	704016	25200.0	4032.0	2016.0	1	25200	1260.0	504.0	1	25200	126.0	25200	100.8	25200	201.6
2024	10	704016	25200.0	4032.0	2016.0	1	25200	1260.0	504.0	1	25200	126.0	25200	100.8	25200	201.6
2024	11	704016	24900.0	3984.0	1992.0	1	24900	1245.0	498.0	1	24900	124.5	24900	99.6	24900	199.2
2024	12	704016	25200.0	4032.0	2016.0	1	25200	1260.0	504.0	1	25200	126.0	25200	100.8	25200	201.6
2025	01	704016	25200.0	4284.0	2016.0	1	25200	1260.0	504.0	1	25200	126.0	25200	100.8	25200	201.6
2025	02	704016	24800.0	4216.0	1984.0	1	24800	1240.0	496.0	1	24800	124.0	24800	99.2	24800	198.4
2025	03	704016	25200.0	4284.0	2016.0	1	25200	1260.0	504.0	1	25200	126.0	25200	100.8	25200	201.6
2025	04	704016	27501.0	4675.17	2200.08	1	28700	1435.0	574.0	1	28700	143.5	28700	110.8	28700	221.6
2025	05	704016	25200.0	4284.0	2016.0	1	25200	1260.0	504.0	1	25200	126.0	25200	100.8	25200	201.6
2025	06	704016	25200.0	4284.0	2016.0	1	25200	1260.0	504.0	1	25200	126.0	25200	100.8	25200	201.6
2025	07	704016	27500.0	4675.0	2200.0	1	27500	1375.0	550.0	1	27500	137.5	27500	110.0	27500	220.0
2025	08	704016	27500.0	4675.0	2200.0	1	27500	1375.0	550.0	1	27500	137.5	27500	110.0	27500	220.0
2025	09	704016	27501.0	4675.17	2200.08	1	27700	1385.0	554.0	1	27700	138.5	27700	110.8	27700	221.6
合计			56132.34	26888.16			16875.0	6750.0			1687.5					675.0

备注：  
1. 本证明可作为参保人在本单位参加社会保险的证明。向相关部门提供，查验部门可通过登录  
网址：<https://sipub.sz.gov.cn/vp/>，输入下列验证码（ 3391efca3f4272bg ）核查，验证码有效期三个月。  
2. 生育保险中的险种“1”为生育保险，“2”为生育医疗。  
3. 医疗险种中的险种“1”为基本医疗保险一档，“2”为基本医疗保险二档，“4”为基本医疗保险三档，“5”为少儿/大学生医保（医疗保险二档），“6”为统筹医疗保险。  
4. 上述“缴费明细”表中带“\*”标识为补缴，空行为断缴。  
5. 居民养老保险、少儿/学生医疗保险缴费情况不在本清单中展示。  
6. 如2020年2月至6月的单位缴费部分金额为“0”或者缴费金额减半的，属于按规定减免后实收金额。  
7. 单位编号对应的单位名称：  
单位编号 704016 单位名称 深圳市市政设计研究院有限公司

社 保  
证 明



2) 邵勇-注册测绘-技术负责人

姓名	邵勇	参加工作年限	30	职称	测绘高级工程师
毕业学校	1995.7 毕业于昆明理工大学工程测量专业			文化程度	本科
身份证扫描件					
毕业证书					



职 称  
证书



注 册  
证书




深圳市社会保险历年参保缴费明细表（个人）

姓名：邵勇 社保电脑号：600636057 身份证号码：510721197208269319 页码：1  
参保单位名称：深圳市市政设计研究院有限公司 单位编号：704016 计算单位：元

缴费年	月	单位编号	养老保险			医疗保险				生育			工伤保险		失业保险		
			基数	单位交	个人交	险种	基数	单位交	个人交	险种	基数	单位交	基数	单位交	基数	单位交	个人交
2024	09	704016	24100.0	3856.0	1928.0	1	24100	1205.0	482.0	1	24100	120.5	24100	96.4	24100	192.8	48.2
2024	10	704016	24100.0	3856.0	1928.0	1	24100	1205.0	482.0	1	24100	120.5	24100	96.4	24100	192.8	48.2
2024	11	704016	23100.0	3696.0	1848.0	1	23100	1155.0	462.0	1	23100	115.5	23100	92.4	23100	184.8	46.2
2024	12	704016	23100.0	3696.0	1848.0	1	23100	1155.0	462.0	1	23100	115.5	23100	92.4	23100	184.8	46.2
2025	01	704016	24100.0	4097.0	1928.0	1	24100	1205.0	482.0	1	24100	120.5	24100	96.4	24100	192.8	48.2
2025	02	704016	23700.0	4029.0	1896.0	1	23700	1185.0	474.0	1	23700	118.5	23700	94.8	23700	189.6	47.4
2025	03	704016	25100.0	4267.0	2008.0	1	25100	1255.0	502.0	1	25100	125.5	25100	100.4	25100	200.8	50.2
2025	04	704016	25100.0	4267.0	2008.0	1	25100	1255.0	502.0	1	25100	125.5	25100	100.4	25100	200.8	50.2
2025	05	704016	24600.0	4182.0	1968.0	1	24600	1230.0	492.0	1	24600	123.0	24600	98.4	24600	196.8	49.2
2025	06	704016	24600.0	4182.0	1968.0	1	24600	1230.0	492.0	1	24600	123.0	24600	98.4	24600	196.8	49.2
2025	07	704016	24600.0	4182.0	1968.0	1	24600	1230.0	492.0	1	24600	123.0	24600	98.4	24600	196.8	49.2
2025	08	704016	24600.0	4182.0	1968.0	1	24600	1230.0	492.0	1	24600	123.0	24600	98.4	24600	196.8	49.2
2025	09	704016	23600.0	4012.0	1888.0	1	23600	1180.0	472.0	1	23600	118.0	23600	94.4	23600	188.8	47.2
合计			52504.0	25152.0			15720.0	6288.0			1572.0			2515.2		628.8	

备注：  
1. 本证明可作为参保人在本单位参加社会保险的证明。向相关部门提供，查验部门可通过登录  
网址：<https://sipub.sz.gov.cn/vp/>，输入下列验证码（ 3391efca3f41826x ）核查，验证码有效期三个月。  
2. 生育保险中的险种“1”为生育保险，“2”为生育医疗。  
3. 医疗保险中的险种“1”为基本医疗保险一档，“2”为基本医疗保险二档，“4”为基本医疗保险三档，“5”为少儿/大学生医保（医疗保险二档），“6”为统筹医疗保险。  
4. 上述“缴费明细”表中带“\*”标识为补缴，空行为断缴。  
5. 居民养老保险、少儿/学生医疗保险缴费情况不在本清单中展示。  
6. 如2020年2月至6月的单位缴费部分金额为“0”或者缴费金额减半的，属于按规定减免后实收金额。  
7. 单位编号对应的单位名称：  
单位编号 704016 单位名称 深圳市市政设计研究院有限公司

社 保 证 明





### 3) 王志人-注册岩土技术顾问

姓名	王志人	参加工作年限	28	职称	岩土工程高级工程师（教授级）
毕业学校	1997.6 毕业于清华大学水工结构工程专业			文化程度	硕士
身份证扫描件					
毕业证书					



职 称  
证书



注 册  
证书





中华人民共和国住房和城乡建设部 www.mohurd.gov.cn

全国建筑市场监管公共服务平台



建设工程企业

从业人员

建设项目

诚信记录

请输入关键词，例如企业名称、统一社会信用代码

搜索

首页

监管动态

数据服务

信用建设

建筑工人

政策法规

电子证照

问题解答

网站动态

动态核查

首页 > 人员数据 > 人员列表 >

手机查看

王志人

证件类型	居民身份证	证件号码	110108*****34	性别	男
注册证书所在单位名称	深圳市市政设计研究院有限公司				

执业注册信息

个人工程业绩

个人业绩技术指标

不良行为

良好行为

黑名单记录

### 注册土木工程师(岩土)

注册单位: 深圳市市政设计研究院有限公司

证书编号: AY064400084

电子证书编号: AY20064400084

注册编号/执业印章号: 4400207-AY009

注册专业: 不分专业

有效期: 2025年12月31日

[查看证书变更记录 \(5\)](#)



深圳市社会保险历年参保缴费明细表（个人）

姓名：王志人 社保电脑号：2035141 身份证号码：110108197102268934 页码：1  
参保单位名称：深圳市市政设计研究院有限公司 单位编号：704016 计算单位：元

缴费年	月	单位编号	养老保险			医疗保险			生育			工伤保险		失业保险			
			基数	单位交	个人交	险种	基数	单位交	个人交	险种	基数	单位交	基数	单位交	基数	单位交	个人交
2024	09	704016	27501.0	4400.16	2200.08	1	28700	1435.0	574.0	1	28700	143.5	28700	114.8	28700	229.6	57.4
2024	10	704016	27501.0	4400.16	2200.08	1	28700	1435.0	574.0	1	28700	143.5	28700	114.8	28700	229.6	57.4
2024	11	704016	27501.0	4400.16	2200.08	1	28400	1420.0	568.0	1	28400	142.0	28400	113.6	28400	227.2	56.8
2024	12	704016	27501.0	4400.16	2200.08	1	28700	1435.0	574.0	1	28700	143.5	28700	114.8	28700	229.6	57.4
2025	01	704016	27501.0	4675.17	2200.08	1	28700	1435.0	574.0	1	28700	143.5	28700	114.8	28700	229.6	57.4
2025	02	704016	27501.0	4675.17	2200.08	1	28300	1415.0	566.0	1	28300	141.5	28300	113.2	28300	226.4	56.6
2025	03	704016	27501.0	4675.17	2200.08	1	28800	1440.0	576.0	1	28800	144.0	28800	115.2	28800	230.4	57.6
2025	04	704016	27501.0	4675.17	2200.08	1	28800	1440.0	576.0	1	28800	144.0	28800	115.2	28800	230.4	57.6
2025	05	704016	27501.0	4675.17	2200.08	1	29800	1490.0	596.0	1	29800	149.0	29800	119.2	29800	238.4	59.6
2025	06	704016	27501.0	4675.17	2200.08	1	29800	1490.0	596.0	1	29800	149.0	29800	119.2	29800	238.4	59.6
2025	07	704016	27501.0	4675.17	2200.08	1	29800	1490.0	596.0	1	29800	149.0	29800	119.2	29800	238.4	59.6
2025	08	704016	27501.0	4675.17	2200.08	1	29800	1490.0	596.0	1	29800	149.0	29800	119.2	29800	238.4	59.6
2025	09	704016	27501.0	4675.17	2200.08	1	28800	1440.0	576.0	1	28800	144.0	28800	115.2	28800	230.4	57.6
合计			59677.17 28601.04			18853.0 7542.0			1885.5			1506.4 3016.8			754.2		

备注：  
1. 本证明可作为参保人在本单位参加社会保险的证明。向相关部门提供，查验部门可通过登录  
网址：<https://sipub.sz.gov.cn/vp/>，输入下列验真码（ 3391efca3f4c304z ）核查，验真码有效期三个月。  
2. 生育保险中的险种“1”为生育保险，“2”为生育医疗。  
3. 医疗险种中的险种“1”为基本医疗保险一档，“2”为基本医疗保险二档，“4”为基本医疗保险三档，“5”为少儿/大学生医保（医疗保险二档），“6”为统筹医疗保险。  
4. 上述“缴费明细”表中带“\*”标识为补缴，空行为断缴。  
5. 居民养老保险、少儿/学生医疗保险缴费情况不在本清单中展示。  
6. 如2020年2月至6月的单位缴费部分金额为“0”或者缴费金额减半的，属于按规定减免后实收金额。  
7. 单位编号对应的单位名称：  
单位编号 704016 单位名称 深圳市市政设计研究院有限公司

社 保 证 明





#### 4) 王文通-市政路桥设计高级工程师（教授级）-技术顾问

姓名	王文通	参加工作年限	34	职称	市政路桥设计高级工程师 (教授级)
毕业学校	1991.7 毕业于西南交通大学土建结构工程专业			文化程度	本科
身份证扫描件					
毕业证书					

职 称  
证书

4/



王文通 于2017 年  
12月, 经 广东省建筑工  
程技术高级专业技术资格

评审委员会评审通过,  
具备 市政路桥设计高级工程师 (教授级)  
资格。特发此证



粤高职称字第1800101031468号



发证单位  
2018 年 02 月 06 日



深圳市社会保险历年参保缴费明细表（个人）

姓名：王文通

社保电脑号：607081895

身份证号码：510103196909120998

页码：1

参保单位名称：深圳市市政设计研究院有限公司

单位编号：704016

计算单位：元

缴费年	月	单位编号	养老保险			医疗保险			生育保险			工伤保险		失业保险		
			基数	单位交	个人交	险种	基数	单位交	个人交	险种	基数	单位交	基数	单位交	基数	单位交
2024	09	704016	24600.0	3936.0	1968.0	1	24600	1230.0	492.0	1	24600	123.0	24600	98.4	24600	196.8
2024	10	704016	24600.0	3936.0	1968.0	1	24600	1230.0	492.0	1	24600	123.0	24600	98.4	24600	196.8
2024	11	704016	23600.0	3776.0	1888.0	1	23600	1180.0	472.0	1	23600	118.0	23600	94.4	23600	188.8
2024	12	704016	23600.0	3776.0	1888.0	1	23600	1180.0	472.0	1	23600	118.0	23600	94.4	23600	188.8
2025	01	704016	23600.0	4012.0	1888.0	1	23600	1180.0	472.0	1	23600	118.0	23600	94.4	23600	188.8
2025	02	704016	23200.0	3944.0	1856.0	1	23200	1160.0	464.0	1	23200	116.0	23200	92.8	23200	185.6
2025	03	704016	23600.0	4012.0	1888.0	1	23600	1180.0	472.0	1	23600	118.0	23600	94.4	23600	188.8
2025	04	704016	23600.0	4012.0	1888.0	1	23600	1180.0	472.0	1	23600	118.0	23600	94.4	23600	188.8
2025	05	704016	23600.0	4012.0	1888.0	1	23600	1180.0	472.0	1	23600	118.0	23600	94.4	23600	188.8
2025	06	704016	23600.0	4012.0	1888.0	1	23600	1180.0	472.0	1	23600	118.0	23600	94.4	23600	188.8
2025	07	704016	23600.0	4012.0	1888.0	1	23600	1180.0	472.0	1	23600	118.0	23600	94.4	23600	188.8
2025	08	704016	23600.0	4012.0	1888.0	1	23600	1180.0	472.0	1	23600	118.0	23600	94.4	23600	188.8
2025	09	704016	22600.0	3842.0	1808.0	1	22600	1130.0	452.0	1	22600	113.0	22600	90.4	22600	180.8
合计			51294.0	24592.0			15370.0	6148.0			1537.0		1229.6		2459.2	614.8

备注：

1. 本证明可作为参保人在本单位参加社会保险的证明。向相关部门提供，查验部门可通过登录  
网址：<https://sipub.sz.gov.cn/vp/>，输入下列验真码（ 3391efca3f4a01ew ）核查，验真码有效期三个月。
2. 生育保险中的险种“1”为生育保险，“2”为生育医疗。
3. 医疗险种中的险种“1”为基本医疗保险一档，“2”为基本医疗保险二档，“4”为基本医疗保险三档，“5”为少儿/大学生医保（医疗保险二档），“6”为统筹医疗保险。
4. 上述“缴费明细”表中带“\*”标识为补缴，空行为断缴。
5. 居民养老保险、少儿/学生医疗保险缴费情况不在本清单中展示。
6. 如2020年2月至6月的单位缴费部分金额为“0”或者缴费金额减半的，属于按规定减免后实收金额。
7. 单位编号对应的单位名称：  
单位编号 704016 单位名称 深圳市市政设计研究院有限公司

社 保  
证 明



5) 李雷生-注册测绘-审核

姓名	李雷生	参加工作年限	21	职称	测绘高级工程师
毕业学校	2004.6 毕业于武汉大学测绘工程专业			文化程度	硕士
身份证扫描件	<div><div><p>姓名 李雷生</p><p>性别 男 民族 汉</p><p>出生 1981 年 8 月 16 日</p><p>住址 广东省深圳市南山区后海大道94号广物花园3栋5-603</p><p>公民身份号码 133022198108162818</p></div><div><p>中华人民共和国居民身份证</p><p>签发机关 深圳市公安局南山分局</p><p>有效期限 2015.08.22-2035.08.22</p></div></div>				
毕业证书	<div><div><p>武汉大学</p><p>毕业证书</p><p></p><p>武汉大学制</p></div><div><p>学生 李雷生，性别 男，一九八一年八月十六日出生。于二〇〇〇年九月至二〇〇四年六月在本校 测绘工程 专业四年制 本科学习，修完教学计划规定的全部课程，成绩合格，准予毕业。</p><p>校长: </p><p></p><p>二〇〇四年六月二十五日</p><p>证书编号: 104861200405006945</p></div></div>				





武汉大学

# 硕士学位证书




李雷生，男，1981年8月16日生，  
在武汉大学完成了工程（测绘工程）硕士  
专业学位培养计划，成绩合格。根据《中华人民共和  
国学位条例》的规定，授予工程硕士学位。

校长  
学位评定委员会主席

窦贤康

二〇一九年十二月三十日

专业学位证书编号：1048632019205170





职 称  
证书

<p>照片</p> 	<p>李雷生 于二〇一六 年 十二月，经 深圳市建筑专 业高级专业技术资格第一 评审委员会评审通过， 具备 测绘 高级工程师 资格。特发此证</p> <p>广东省专业技术资格 专用章 粤高取证字第 1703001005915 号</p>	<p>深圳市人力资源和社会保障局 发证单位 二〇一七 年 四 月 二十五 日</p>
---	--	--

注 册  
证书

<p>中华人民共和国注册测绘师</p> <p>注 册 证</p> <p>本证书是中华人民共和国注册测绘师的执业凭证，准予持证人在执业范围和注册有效期内执业。</p> <p>姓 名：李雷生 证书编号：254403365(00)</p> <p>证书流水号：91345</p> <p>有效期至：2028-03-19</p>		 
--	--	--

深圳市社会保险历年参保缴费明细表（个人）

姓名：李雷生 社保电脑号：609446797 身份证号：133022198108162818 页码：1  
参保单位名称：深圳市市政设计研究院有限公司 单位编号：704016 计算单位：元

缴费年	月	单位编号	养老保险			医疗保险			生育			工伤保险		失业保险		
			基数	单位交	个人交	险种	基数	单位交	个人交	险种	基数	单位交	基数	单位交	基数	单位交
2024	09	704016	27100.0	4336.0	2168.0	1	27100	1355.0	542.0	1	27100	135.5	27100	108.4	27100	216.8
2024	10	704016	27100.0	4336.0	2168.0	1	27100	1355.0	542.0	1	27100	135.5	27100	108.4	27100	216.8
2024	11	704016	26800.0	4288.0	2144.0	1	26800	1340.0	536.0	1	26800	134.0	26800	107.2	26800	214.4
2024	12	704016	23500.0	3760.0	1880.0	1	23500	1175.0	470.0	1	23500	117.5	23500	94.0	23500	188.0
2025	01	704016	27100.0	4607.0	2168.0	1	27100	1355.0	542.0	1	27100	135.5	27100	108.4	27100	216.8
2025	02	704016	26700.0	4339.0	2136.0	1	26700	1335.0	534.0	1	26700	133.5	26700	106.8	26700	213.6
2025	03	704016	27100.0	4607.0	2168.0	1	27100	1355.0	542.0	1	27100	135.5	27100	108.4	27100	216.8
2025	04	704016	27100.0	4607.0	2168.0	1	27100	1355.0	542.0	1	27100	135.5	27100	108.4	27100	216.8
2025	05	704016	21700.0	3689.0	1736.0	1	21700	1085.0	434.0	1	21700	108.5	21700	87.2	21700	173.6
2025	06	704016	27100.0	4607.0	2168.0	1	27100	1355.0	542.0	1	27100	135.5	27100	108.4	27100	216.8
2025	07	704016	27501.0	4673.17	2200.08	1	29400	1470.0	588.0	1	29400	147.0	29400	117.6	29400	235.2
2025	08	704016	27100.0	4607.0	2168.0	1	27100	1355.0	542.0	1	27100	135.5	27100	108.4	27100	216.8
2025	09	704016	26100.0	4437.0	2088.0	1	26100	1305.0	522.0	1	26100	130.5	26100	104.4	26100	208.8
合计			57095.17	27360.08			17195.0	6878.0			1719.5		1373.6	2751.2		687.8

备注：  
1. 本证明可作为参保人在本单位参加社会保险的证明。向相关部门提供，查验部门可通过登录  
网址：<https://sipub.sz.gov.cn/vp/>，输入下列验证码（ 3391efca3f4432b0 ）核查，验证码有效期三个月。  
2. 生育保险中的险种“1”为生育保险，“2”为生育医疗。  
3. 医疗险种中的险种“1”为基本医疗保险一档，“2”为基本医疗保险二档，“4”为基本医疗保险三档，“5”为少儿/大学生医保（医疗保险二档），  
“6”为统筹医疗保险。  
4. 上述“缴费明细”表中带“\*”标识为补缴，空行为断缴。  
5. 居民养老保险、少儿/学生医疗保险缴费情况不在本清单中展示。  
6. 如2020年2月至6月的单位缴费部分金额为“0”或者缴费金额减半的，属于按规定减免后实收金额。  
7. 单位编号对应的单位名称：  
单位编号 704016 单位名称 深圳市市政设计研究院有限公司

社 保 证 明





6) 陈增新-岩土工程高级工程师（正高级）-审定

姓名	陈增新	参加工作年限	28	职称	岩土高级工程师
毕业学校	1997.6 毕业于南方冶金学院测量工程专业			文化程度	本科
身份证扫描件	<div><div><div>姓名 陈增新</div><div>性别 男 民族 汉</div><div>出生 1973 年 3 月 13 日</div><div>住址 广东省深圳市龙岗区龙颈坳路2号佳兆业悦峰花园3栋A单元2903</div><div>公民身份号码 330719197303135014</div></div><div><div>中华人民共和国居民身份证</div><div>签发机关 深圳市公安局龙岗分局</div><div>有效期限 2024.06.21-长期</div></div></div>				
毕业证书	<div><div><div>普通高等学校 毕业证书</div><div></div><div>中华人民共和国国家教育委员会印制 No. 00269278</div></div><div><div>学生陈增新 性别男，一九七三年四月十五日生，于一九九三年九月至一九九七年六月在本校国土系测量工程专业四年制本科学习，修完教学计划规定的全部课程，成绩合格，准予毕业。</div><div>校（院）长：李艾苗</div><div>校 名：南方冶金学院</div><div>一九九七年六月二十五日</div><div>学校编号：97177</div></div></div>				

# 广东省职称证书

姓 名：陈增新

身份证号：330719197303135014



职称名称：正高级工程师

专 业：岩土工程

级 别：正高

取得方式：职称评审

通过时间：2025年6月28日

评审组织：深圳市勘察设计专业高级职称评审委员会

证书编号：2503001248876

发证单位：深圳市人力资源和社会保障局

发证时间：2025年9月2日



深圳市社会保险历年参保缴费明细表（个人）

姓名：陈增新 社保电脑号：600771510 身份证号码：330719197303135014 页码：1  
参保单位名称：深圳市市政设计研究院有限公司 单位编号：704016 计算单位：元

缴费年	月	单位编号	养老保险			医疗保险				生育			工伤保险		失业保险		
			基数	单位交	个人交	险种	基数	单位交	个人交	险种	基数	单位交	基数	单位交	基数	单位交	个人交
2024	09	704016	27501.0	4400.16	2200.08	1	32376	1618.8	647.32	1	32376	161.88	34500	138.0	34500	276.0	69.0
2024	10	704016	27501.0	4400.16	2200.08	1	32376	1618.8	647.32	1	32376	161.88	33700	134.8	33700	269.6	67.4
2024	11	704016	27501.0	4400.16	2200.08	1	32376	1618.8	647.32	1	32376	161.88	33500	134.0	33500	268.0	67.0
2024	12	704016	27501.0	4400.16	2200.08	1	32376	1618.8	647.32	1	32376	161.88	34100	136.4	34100	272.8	68.2
2025	01	704016	27501.0	4675.17	2200.08	1	33666	1683.3	673.32	1	33666	168.33	34100	136.4	34100	272.8	68.2
2025	02	704016	27501.0	4675.17	2200.08	1	33666	1683.3	673.32	1	33666	168.33	34100	136.4	34100	272.8	68.2
2025	03	704016	27501.0	4675.17	2200.08	1	33666	1683.3	673.32	1	33666	168.33	34100	136.4	34100	272.8	68.2
2025	04	704016	27501.0	4675.17	2200.08	1	33666	1683.3	673.32	1	33666	168.33	34100	136.4	34100	272.8	68.2
2025	05	704016	27501.0	4675.17	2200.08	1	33666	1683.3	673.32	1	33666	168.33	34100	136.4	34100	272.8	68.2
2025	06	704016	27501.0	4675.17	2200.08	1	33666	1683.3	673.32	1	33666	168.33	34100	136.4	34100	272.8	68.2
2025	07	704016	27501.0	4675.17	2200.08	1	33666	1683.3	673.32	1	33666	168.33	34100	136.4	34100	272.8	68.2
2025	08	704016	27501.0	4675.17	2200.08	1	33666	1683.3	673.32	1	33666	168.33	34100	136.4	34100	272.8	68.2
2025	09	704016	27501.0	4675.17	2200.08	1	33666	1683.3	673.32	1	33666	168.33	34100	136.4	34100	272.8	68.2
合计				59677.17	28601.04			21624.9	8649.96			2162.49				5541.6	885.4

备注：  
1. 本证明可作为参保人在本单位参加社会保险的证明。向相关部门提供，查验部门可通过登录  
网址：<https://sipub.sz.gov.cn/vp/>，输入下列验证码（ 3391efca3f4406d1 ）核查，验证码有效期三个月。  
2. 生育保险中的险种“1”为生育保险，“2”为生育医疗。  
3. 医疗保险中的险种“1”为基本医疗保险一档，“2”为基本医疗保险二档，“4”为基本医疗保险三档，“5”为少儿/大学生医保（医疗保险二档），“6”为统筹医疗保险。  
4. 上述“缴费明细”表中带“\*”标识为补缴，空行为断缴。  
5. 居民养老保险、少儿/学生医疗保险缴费情况不在本清单中展示。  
6. 如2020年2月至6月的单位缴费部分金额为“0”或者缴费金额减半的，属于按规定减免后实收金额。  
7. 单位编号对应的单位名称：  
单位编号 704016 单位名称 深圳市市政设计研究院有限公司

社 保 证 明



## 7) 向往-测绘高级工程师-项目技术人员

姓名	向往	参加工作年限	15	职称	测绘高级工程师
毕业学校	2010.12 毕业于三峡大学水利水电建筑工程专业			文化程度	本科
身份证扫描件					
毕业证书					



# 广东省职称证书

姓 名：向往

身份证号：420583198710100413



职称名称：高级工程师

专 业：测绘

级 别：副高

取得方式：职称评审

通过时间：2023年05月14日

评审组织：深圳市国土空间规划专业高级职称评审委员会

证书编号：2303001148700

发证单位：深圳市人力资源和社会保障局

发证时间：2023年08月01日



查询网址：<http://www.gdhrss.gov.cn/gdweb/zyjsrc>

姓名: 向往	社保电脑号: 636476533	身份证号码: 420583198710100413	页码: 1
参保单位名称: 深圳市市政设计研究院有限公司		单位编号: 704016	计算单位: 元



备注:

1. 本证明可作为参保人在本单位参加社会保险的证明。向相关部门提供, 查验部门可通过登录  
网址: <https://sipub.sz.gov.cn/vp/>, 输入下列验证码 ( 3391efca3f431abz ) 核查, 验证码有效期三个月。
2. 生育保险中的险种“1”为生育保险, “2”为生育医疗。
3. 医疗险种中的险种“1”为基本医疗保险一档, “2”为基本医疗保险二档, “4”为基本医疗保险三档, “5”为少儿/大学生医保(医疗保险二档), “6”为统筹医疗保险。
4. 上述“缴费明细”表中带“\*”标识为补缴, 空行为断缴。
5. 居民养老保险、少儿/学生医疗保险缴费情况不在本清单中展示。
6. 如2020年2月至6月的单位缴费部分金额为“0”或者缴费金额减半的, 属于按规定减免后实收金额。
7. 单位编号对应的单位名称:  
单位编号 704016 单位名称 深圳市市政设计研究院有限公司



8) 王益民-测绘高级工程师-项目技术人员

姓名	王益民	参加工作年限	35	职称	测绘高级工程师
毕业学校	1990.7 毕业于武汉测绘科技大学摄影测量与遥感专业			文化程度	本科
身份证扫描件	<div><div><p>姓名 王益民</p><p>性别 男 民族 汉</p><p>出生 1969 年 3 月 21 日</p><p>住址 广东省深圳市福田区北环大道7001号开元大厦2301至2308</p><p>公民身份号码 420111196903214019</p></div><div></div><div><p>中华人民共和国居民身份证</p><p>签发机关 深圳市公安局福田分局</p><p>有效期限 2006.11.01-2026.11.01</p></div></div>				
毕业证书	<div><div></div><div><p>毕 业 证 书</p><p>学生王益民，男，现年卅一岁，于一九八〇年九月至一九九〇年X月在我校航测与遥感系摄影测量与遥感专业本科学习，学制四年，修业期满，按教学计划完成全部学业，成绩合格，准予毕业。</p><p>经审核符合《中华人民共和国学位条例》规定，授予工学学士学位。</p><p>武汉测绘科技大学 校长 宁章</p><p>一九九〇年X月X日</p><p>证书编号：10948</p></div></div>				

职 称  
证书

<p>照片</p> 	<p>王益民 于二〇一三年 十二月，经 深圳市建筑专 业高级专业技术资格第一</p> <p>评审委员会评审通过， 测绘 具备 高级工程师</p> <p>资格。特发此证</p> <p>广东省专业技术资格 专用章</p> <p>粤高职称字第 1300101084981 号</p>	<p>深圳市人力资源和社会保障局 发证机关</p> <p>二〇一四年四月十七日</p>
---	--	---



深圳市社会保险历年参保缴费明细表（个人）

姓名：王益民

社保电脑号：2344105

身份证号码：420111196903214019

页码：1

参保单位名称：深圳市市政设计研究院有限公司

单位编号：704016

计算单位：元

缴费年	月	单位编号	养老保险			医疗保险			生育			工伤保险		失业保险		
			基数	单位交	个人交	险种	基数	单位交	个人交	险种	基数	单位交	基数	单位交	基数	单位交
2024	09	704016	23700.0	3792.0	1896.0	1	23700	1185.0	474.0	1	23700	118.5	23700	94.8	23700	189.6
2024	10	704016	23700.0	3792.0	1896.0	1	23700	1185.0	474.0	1	23700	118.5	23700	94.8	23700	189.6
2024	11	704016	24700.0	3952.0	1976.0	1	24700	1235.0	494.0	1	24700	123.5	24700	98.8	24700	197.6
2024	12	704016	24700.0	3952.0	1976.0	1	24700	1235.0	494.0	1	24700	123.5	24700	98.8	24700	197.6
2025	01	704016	24700.0	4199.0	1976.0	1	24700	1235.0	494.0	1	24700	123.5	24700	98.8	24700	197.6
2025	02	704016	24300.0	4131.0	1944.0	1	24300	1215.0	486.0	1	24300	121.5	24300	97.2	24300	194.4
2025	03	704016	24800.0	4216.0	1984.0	1	24800	1240.0	496.0	1	24800	124.0	24800	99.2	24800	198.4
2025	04	704016	24800.0	4216.0	1984.0	1	24800	1240.0	496.0	1	24800	124.0	24800	99.2	24800	198.4
2025	05	704016	24800.0	4216.0	1984.0	1	24800	1240.0	496.0	1	24800	124.0	24800	99.2	24800	198.4
2025	06	704016	24800.0	4216.0	1984.0	1	24800	1240.0	496.0	1	24800	124.0	24800	99.2	24800	198.4
2025	07	704016	24800.0	4216.0	1984.0	1	24800	1240.0	496.0	1	24800	124.0	24800	99.2	24800	198.4
2025	08	704016	24800.0	4216.0	1984.0	1	24800	1240.0	496.0	1	24800	124.0	24800	99.2	24800	198.4
2025	09	704016	23800.0	4046.0	1904.0	1	23800	1190.0	476.0	1	23800	119.0	23800	95.2	23800	190.4
合计			53160.0	25472.0			15920.0	6368.0			1592.0				2547.2	636.8

备注：

1. 本证明可作为参保人在本单位参加社会保险的证明。向相关部门提供，查验部门可通过登录  
网址：<https://sipub.sz.gov.cn/vp/>，输入下列验证码（ 3391efca3f433ad3 ）核查，验证码有效期三个月。
2. 生育保险中的险种“1”为生育保险，“2”为生育医疗。
3. 医疗险种中的险种“1”为基本医疗保险一档，“2”为基本医疗保险二档，“4”为基本医疗保险三档，“5”为少儿/大学生医保（医疗保险二档），“6”为统筹医疗保险。
4. 上述“缴费明细”表中带“\*”标识为补缴，空行为断缴。
5. 居民养老保险、少儿/学生医疗保险缴费情况不在本清单中展示。
6. 如2020年2月至6月的单位缴费部分金额为“0”或者缴费金额减半的，属于按规定减免后实收金额。
7. 单位编号对应的单位名称：  
单位编号  
704016  
单位名称  
深圳市市政设计研究院有限公司

社 保  
证 明

## 9) 陈义丰-测绘高级工程师-项目技术人员

姓名	陈义丰	参加工作年限	19	职称	测绘高级工程师
毕业学校	2006.7 毕业于安徽理工大学测绘工程专业			文化程度	本科
身份证扫描件					
毕业证书					

职称  
证书

# 广东省职称证书

姓 名: 陈义丰

身份证号: 350123198201055654



职称名称: 高级工程师

专 业: 测绘

级 别: 副高

取得方式: 职称评审

通过时间: 2024年5月26日

评审组织: 深圳市国土空间规划专业高级职称评审委员会

证书编号: 2403001217760

发证单位: 深圳市人力资源和社会保障局

发证时间: 2024年9月14日



深圳市社会保险历年参保缴费明细表（个人）

姓名：陈义丰 社保电脑号：634811736 身份证号码：350123198201055654 页码：1  
参保单位名称：深圳市市政设计研究院有限公司 单位编号：704016 计算单位：元

缴费年	月	单位编号	养老保险			医疗保险				生育			工伤保险		失业保险		
			基数	单位交	个人交	险种	基数	单位交	个人交	险种	基数	单位交	基数	单位交	基数	单位交	个人交
2024	09	704016	13327.6	2132.42	1066.21	1	13328	666.38	266.55	1	13328	66.64	13328	53.31	13328	106.62	26.66
2024	10	704016	12910.4	2063.66	1032.83	1	12910	645.52	258.21	1	12910	64.55	12910	51.64	12910	103.28	25.82
2024	11	704016	12500.0	2000.0	1000.0	1	12500	625.0	250.0	1	12500	62.5	12500	50.0	12500	100.0	25.0
2024	12	704016	13000.0	2080.0	1040.0	1	13000	650.0	260.0	1	13000	65.0	13000	52.0	13000	104.0	26.0
2025	01	704016	15976.0	2715.92	1278.08	1	15976	798.8	319.52	1	15976	79.88	15976	63.9	15976	127.81	31.95
2025	02	704016	13100.0	2227.0	1048.0	1	13100	655.0	262.0	1	13100	65.5	13100	52.4	13100	104.8	26.2
2025	03	704016	13700.0	2329.0	1096.0	1	13700	685.0	274.0	1	13700	68.5	13700	54.8	13700	109.6	27.4
2025	04	704016	13600.0	2312.0	1088.0	1	13600	680.0	272.0	1	13600	68.0	13600	54.4	13600	108.8	27.2
2025	05	704016	13600.0	2312.0	1088.0	1	13600	680.0	272.0	1	13600	68.0	13600	54.4	13600	108.8	27.2
2025	06	704016	13600.0	2312.0	1088.0	1	13600	680.0	272.0	1	13600	68.0	13600	54.4	13600	108.8	27.2
2025	07	704016	13600.0	2312.0	1088.0	1	13600	680.0	272.0	1	13600	68.0	13600	54.4	13600	108.8	27.2
2025	08	704016	13600.0	2312.0	1088.0	1	13600	680.0	272.0	1	13600	68.0	13600	54.4	13600	108.8	27.2
2025	09	704016	13400.0	2278.0	1072.0	1	13400	670.0	268.0	1	13400	67.0	13400	53.6	13400	107.2	26.8
合计			29388.0	14073.12			8795.7	3518.28			879.57		703.83	1407.31		351.83	

备注：  
1. 本证明可作为参保人在本单位参加社会保险的证明。向相关部门提供，查验部门可通过登录  
网址：<https://sipub.sz.gov.cn/vp/>，输入下列验证码（ 3391efca3f43f91f ）核查，验证码有效期三个月。  
2. 生育保险中的险种“1”为生育保险，“2”为生育医疗。  
3. 医疗险种中的险种“1”为基本医疗保险一档，“2”为基本医疗保险二档，“4”为基本医疗保险三档，“5”为少儿/大学生医保（医疗保险二档），“6”为统筹医疗保险。  
4. 上述“缴费明细”表中带“\*”标识为补缴，空行为断缴。  
5. 居民养老保险、少儿/学生医疗保险缴费情况不在本清单中展示。  
6. 如2020年2月至6月的单位缴费部分金额为“0”或者缴费金额减半的，属于按规定减免后实收金额。  
7. 单位编号对应的单位名称：  
单位编号 704016 单位名称 深圳市市政设计研究院有限公司

社保证明





## 10) 廖云峰-测绘高级工程师-项目技术人员

姓名	廖云峰	参加工作年限	13	职称	测绘高级工程师
毕业学校	2012.7 毕业于南昌工程学院土木工程专业			文化程度	本科
身份证扫描件					
毕业证书					

# 广东省职称证书

姓 名：廖云峰

身份证号：36050219880923007X



职称名称：高级工程师

专 业：测绘

级 别：副高

取得方式：职称评审

通过时间：2024年5月26日

评审组织：深圳市国土空间规划专业高级职称评审委员会

证书编号：2403001216560

发证单位：深圳市人力资源和社会保障局

发证时间：2024年9月14日



姓名: 廖云峰	社保电脑号: 632940638	身份证号码: 36030219880923007X	页码: 1
参保单位名称: 深圳市市政设计研究院有限公司	单位编号: 704016		计算单位: 元

1400 69.6 139.2  
 1600 79.2 158.4  
 1800 88.8 177.6  
 2000 98.4 196.8  
 2200 108 216  
 2400 117.6 235.2  
 2600 127.2 254.4  
 2800 136.8 273.6  
 3000 146.4 292.8  
 3200 156 312  
 3400 165.6 331.2  
 3600 175.2 350.4  
 3800 184.8 369.6  
 4000 194.4 388.8  
 4200 204 408  
 4400 213.6 427.2  
 4600 223.2 446.4  
 4800 232.8 465.6  
 5000 242.4 484.8  
 5200 252 504  
 5400 261.6 523.2  
 5600 271.2 542.4  
 5800 280.8 561.6  
 6000 290.4 580.8  
 6200 299.6 600  
 6400 309.2 619.2  
 6600 318.8 638.4  
 6800 328.4 657.6  
 7000 338 676.8  
 7200 347.6 696  
 7400 357.2 715.2  
 7600 366.8 734.4  
 7800 376.4 753.6  
 8000 386 772.8  
 8200 395.6 792  
 8400 405.2 811.2  
 8600 414.8 830.4  
 8800 424.4 849.6  
 9000 434 868.8  
 9200 443.6 888  
 9400 453.2 907.2  
 9600 462.8 926.4  
 9800 472.4 945.6  
 10000 482 964.8  
 10200 491.6 984  
 10400 501.2 1003.2  
 10600 510.8 1022.4  
 10800 520.4 1041.6  
 11000 530 1060.8  
 11200 539.6 1080  
 11400 549.2 1099.2  
 11600 558.8 1118.4  
 11800 568.4 1137.6  
 12000 578 1156.8  
 12200 587.6 1176  
 12400 597.2 1195.2  
 12600 606.8 1214.4  
 12800 616.4 1233.6  
 13000 626 1252.8  
 13200 635.6 1272  
 13400 645.2 1291.2  
 13600 654.8 1310.4  
 13800 664.4 1329.6  
 14000 674 1348.8  
 14200 683.6 1368  
 14400 693.2 1387.2  
 14600 702.8 1406.4  
 14800 712.4 1425.6  
 15000 722 1444.8  
 15200 731.6 1464  
 15400 741.2 1483.2  
 15600 750.8 1502.4  
 15800 760.4 1521.6  
 16000 770 1540.8  
 16200 779.6 1560  
 16400 789.2 1579.2  
 16600 798.8 1598.4  
 16800 808.4 1617.6  
 17000 818 1636.8  
 17200 827.6 1656  
 17400 837.2 1675.2  
 17600 846.8 1694.4  
 17800 856.4 1713.6  
 18000 866 1732.8  
 18200 875.6 1752  
 18400 885.2 1771.2  
 18600 894.8 1790.4  
 18800 904.4 1809.6  
 19000 914 1828.8  
 19200 923.6 1848  
 19400 933.2 1867.2  
 19600 942.8 1886.4  
 19800 952.4 1905.6  
 20000 962 1924.8  
 20200 971.6 1944  
 20400 981.2 1963.2  
 20600 990.8 1982.4  
 20800 1000.4 2001.6  
 21000 1010 2020.8  
 21200 1019.6 2040  
 21400 1029.2 2059.2  
 21600 1038.8 2078.4  
 21800 1048.4 2097.6  
 22000 1058 2116.8  
 22200 1067.6 2136  
 22400 1077.2 2155.2  
 22600 1086.8 2174.4  
 22800 1096.4 2193.6  
 23000 1106 2212.8  
 23200 1115.6 2232  
 23400 1125.2 2251.2  
 23600 1134.8 2270.4  
 23800 1144.4 2289.6  
 24000 1154 2308.8  
 24200 1163.6 2328  
 24400 1173.2 2347.2  
 24600 1182.8 2366.4  
 24800 1192.4 2385.6  
 25000 1202 2404.8  
 25200 1211.6 2424  
 25400 1221.2 2443.2  
 25600 1230.8 2462.4  
 25800 1240.4 2481.6  
 26000 1250 2500.8  
 26200 1259.6 2520  
 26400 1269.2 2539.2  
 26600 1278.8 2558.4  
 26800 1288.4 2577.6  
 27000 1298 2596.8  
 27200 1307.6 2616  
 27400 1317.2 2635.2  
 27600 1326.8 2654.4  
 27800 1336.4 2673.6  
 28000 1346 2692.8  
 28200 1355.6 2712  
 28400 1365.2 2731.2  
 28600 1374.8 2750.4  
 28800 1384.4 2769.6  
 29000 1394 2788.8  
 29200 1403.6 2808  
 29400 1413.2 2827.2  
 29600 1422.8 2846.4  
 29800 1432.4 2865.6  
 30000 1442 2884.8  
 30200 1451.6 2904  
 30400 1461.2 2923.2  
 30600 1470.8 2942.4  
 30800 1480.4 2961.6  
 31000 1490 2980.8  
 31200 1499.6 3000  
 31400 1509.2 3019.2  
 31600 1518.8 3038.4  
 31800 1528.4 3057.6  
 32000 1538 3076.8  
 32200 1547.6 3096  
 32400 1557.2 3115.2  
 32600 1566.8 3134.4  
 32800 1576.4 3153.6  
 33000 1586 3172.8  
 33200 1595.6 3192  
 33400 1605.2 3211.2  
 33600 1614.8 3230.4  
 33800 1624.4 3249.6  
 34000 1634 3268.8  
 34200 1643.6 3288  
 34400 1653.2 3307.2  
 34600 1662.8 3326.4  
 34800 1672.4 3345.6  
 35000 1682 3364.8  
 35200 1691.6 3384  
 35400 1701.2 3403.2  
 35600 1710.8 3422.4  
 35800 1720.4 3441.6  
 36000 1730 3460.8  
 36200 1739.6 3480  
 36400 1749.2 3499.2  
 36600 1758.8 3518.4  
 36800 1768.4 3537.6  
 37000 1778 3556.8  
 37200 1787.6 3576  
 37400 1797.2 3595.2  
 37600 1806.8 3614.4  
 37800 1816.4 3633.6  
 38000 1826 3652.8  
 38200 18

备注:

1. 本证明可作为参保人在本单位参加社会保险的证明。向相关部门提供, 查验部门可通过登录网址: <https://sipub.sz.gov.cn/vp/>, 输入下列验证码 ( 3391efca3f43f21y ) 核查, 验证码有效期三个月。
2. 生育保险中的险种“1”为生育保险, “2”为生育医疗。
3. 医疗险种中的险种“1”为基本医疗保险一档, “2”为基本医疗保险二档, “4”为基本医疗保险三档, “5”为少儿/大学生医保(医疗保险二档), “6”为统筹医疗保险。
4. 上述“缴费明细”表中带“\*”标识为补缴, 空行为断缴。
5. 居民养老保险、少儿/学生医疗保险缴费情况不在本清单中展示。
6. 如2020年2月至6月的单位缴费部分金额为“0”或者缴费金额减半的, 属于按规定减免后实收金额。
7. 单位编号对应的单位名称:

单位编号	单位名称
704016	深圳市市政设计研究院有限公司



11) 方齐乐-测绘工程师-项目技术人员

姓名	方齐乐	参加工作年限	11	职称	测绘工程师
毕业学校	2014.6 毕业于广东工业大学测绘工程专业			文化程度	本科
身份证扫描件	<div><div><div>姓名 方齐乐</div><div>性别 男 民族 汉</div><div>出生 1991 年 7 月 24 日</div><div>住址 广东省深圳市福田区福田南路7号皇御苑B区9栋1406</div><div>公民身份号码 440582199107240114</div></div><div><div>中华人民共和国居民身份证</div><div>签发机关 深圳市公安局福田分局</div><div>有效期限 2024.06.13-2044.06.13</div></div></div>				
毕业证书	<div><div>普通高等学校</div><div>毕业证书</div><div>学生 方齐乐 性别 男，一九九一年 七 月 二十四日生，于二〇一〇年九月至 二〇一四年 六 月在本校 测绘工程 专业四年制本科学习，修完教学计划规定的全部课程，成绩合格，准予毕业。</div><div>校 名：广东工业大学 校 长：</div><div>证书编号：118451201405003994 二〇一四年 六月 二十八 日</div><div>查询网址：http://www.chsi.com.cn</div></div>				



# 广东省职称证书

姓 名：方齐乐  
身份证号：440582199107240114



职称名称：工程师  
专 业：测绘  
级 别：中级

取得方式：职称评审

通过时间：2018年12月30日

评审组织：深圳市建筑专业中级专业技术资格第一评审委员会

证书编号：1903003022189

发证单位：深圳市人力资源和社会保障局

发证时间：2019年04月29日



查询网址：<http://www.gdhrss.gov.cn/gdweb/zyjsrc>

深圳市社会保险历年参保缴费明细表（个人）

姓名：方齐乐 社保电脑号：638815843 身份证号码：440382199107240114 页码：1  
参保单位名称：深圳市市政设计研究院有限公司 单位编号：704016 计算单位：元

缴费年	月	单位编号	养老保险			医疗保险			生育			工伤保险		失业保险			
			基数	单位交	个人交	险种	基数	单位交	个人交	险种	基数	单位交	基数	单位交	基数	单位交	个人交
2024	09	704016	15913.8	2546.21	1273.1	1	15914	795.69	318.28	1	15914	79.37	15914	63.66	15914	127.31	31.83
2024	10	704016	15982.8	2557.25	1278.62	1	15983	799.14	319.66	1	15983	79.91	15983	63.93	15983	127.86	31.97
2024	11	704016	19648.0	3143.68	1571.84	1	19648	982.4	392.96	1	19648	98.24	19648	78.59	19648	137.18	39.3
2024	12	704016	16012.0	2561.92	1280.96	1	16012	800.6	320.24	1	16012	80.06	16012	64.05	16012	128.1	32.02
2025	01	704016	16266.0	2765.22	1301.28	1	16266	813.3	325.32	1	16266	81.33	16266	65.06	16266	130.13	32.53
2025	02	704016	15541.0	2641.97	1243.28	1	15541	777.05	310.82	1	15541	77.71	15541	62.16	15541	124.33	31.08
2025	03	704016	16200.0	2754.0	1296.0	1	16200	810.0	324.0	1	16200	81.0	16200	64.8	16200	129.6	32.4
2025	04	704016	16100.0	2737.0	1288.0	1	16100	805.0	322.0	1	16100	80.5	16100	64.6	16100	128.8	32.2
2025	05	704016	18100.0	3077.0	1448.0	1	18100	905.0	362.0	1	18100	90.5	18100	72.4	18100	144.8	36.2
2025	06	704016	16200.0	2754.0	1296.0	1	16200	810.0	324.0	1	16200	81.0	16200	64.8	16200	129.6	32.4
2025	07	704016	16200.0	2754.0	1296.0	1	16200	810.0	324.0	1	16200	81.0	16200	64.8	16200	129.6	32.4
2025	08	704016	16000.0	2720.0	1280.0	1	16000	800.0	320.0	1	16000	80.0	16000	64.0	16000	128.0	32.0
2025	09	704016	15500.0	2635.0	1240.0	1	15500	775.0	310.0	1	15500	77.5	15500	62.0	15500	124.0	31.0
合计				35647.25	17093.08			10683.18	4273.28			1068.32				1709.33	427.33

备注：  
1. 本证明可作为参保人在本单位参加社会保险的证明。向相关部门提供，查验部门可通过登录  
网址：<https://sipub.sz.gov.cn/vp/>，输入下列验真码（ 3391efca3f41e7en ）核查，验真码有效期三个月。  
2. 生育保险中的险种“1”为生育保险，“2”为生育医疗。  
3. 医疗险种中的险种“1”为基本医疗保险一档，“2”为基本医疗保险二档，“4”为基本医疗保险三档，“5”为少儿/大学生医保（医疗保险二档），“6”为统筹医疗保险。  
4. 上述“缴费明细”表中带“\*”标识为补缴，空行为断缴。  
5. 居民养老保险、少儿/学生医疗保险缴费情况不在本清单中展示。  
6. 如2020年2月至6月的单位缴费部分金额为“0”或者缴费金额减半的，属于按规定减免后实收金额。  
7. 单位编号对应的单位名称：  
单位编号 704016 单位名称 深圳市市政设计研究院有限公司

社保证明

## 12) 康轶凡-测绘工程师-项目技术人员

姓名	康轶凡	参加工作年限	12	职称	测绘工程师
毕业学校	2013.7 毕业于西安科技大学高新学院工程测量与监理专业			文化程度	专科
身份证扫描件					
毕业证书					

# 广东省职称证书

姓 名：康轶凡

身份证号：362426199105033512



职称名称：工程师

专 业：测绘

级 别：中级

取得方式：职称评审

通过时间：2022年05月15日

评审组织：深圳市国土空间规划专业高级职称评审委员会

证书编号：2203003074953

发证单位：深圳市人力资源和社会保障局

发证时间：2022年07月01日



查询网址：<http://www.gdhrss.gov.cn/gdweb/zyjsrc>



深圳市社会保险历年参保缴费明细表（个人）

姓名：康轶凡 社保电脑号：636335892 身份证号码：362426199105033512 页码：1  
参保单位名称：深圳市市政设计研究院有限公司 单位编号：704016 计算单位：元

缴费年	月	单位编号	养老保险			医疗保险			生育保险			工伤保险		失业保险		
			基数	单位交	个人交	险种	基数	单位交	个人交	险种	基数	单位交	基数	单位交	基数	单位交
2024	09	704016	12469.0	1870.35	997.52	1	12469	623.45	249.38	1	12469	62.35	12469	49.88	12469	99.75
2024	10	704016	12455.2	1868.28	996.42	1	12455	622.76	249.1	1	12455	62.28	12455	49.82	12455	99.64
2024	11	704016	15370.0	2305.5	1229.6	1	15370	768.5	307.4	1	15370	76.85	15370	61.48	15370	122.96
2024	12	704016	12586.0	1887.9	1006.88	1	12586	629.3	251.72	1	12586	62.93	12586	50.34	12586	100.69
2025	01	704016	12734.0	2037.44	1018.72	1	12734	636.7	254.68	1	12734	63.67	12734	50.94	12734	101.87
2025	02	704016	15407.0	2465.12	1232.56	1	15407	770.35	308.14	1	15407	77.04	15407	61.63	15407	123.26
2025	03	704016	12700.0	2032.0	1016.0	1	12700	635.0	254.0	1	12700	63.5	12700	50.8	12700	101.6
2025	04	704016	12600.0	2016.0	1008.0	1	12600	630.0	252.0	1	12600	63.0	12600	50.4	12600	100.8
2025	05	704016	12550.0	2008.0	1004.0	1	12550	627.5	251.0	1	12550	62.75	12550	50.25	12550	100.4
2025	06	704016	12600.0	2016.0	1008.0	1	12600	630.0	252.0	1	12600	63.0	12600	50.4	12600	100.8
2025	07	704016	12600.0	2016.0	1008.0	1	12600	630.0	252.0	1	12600	63.0	12600	50.4	12600	100.8
2025	08	704016	12700.0	2032.0	1016.0	1	12700	635.0	254.0	1	12700	63.5	12700	50.8	12700	101.6
2025	09	704016	12700.0	2032.0	1016.0	1	12700	635.0	254.0	1	12700	63.5	12700	50.8	12700	101.6
合计			26586.59	13557.7			8473.56	3389.42			847.37				1335.7	338.94

备注：  
1. 本证明可作为参保人在本单位参加社会保险的证明。向相关部门提供，查验部门可通过登录  
网址：<https://sipub.sz.gov.cn/vp/>，输入下列验真码（ 3391efca3f439cd1 ）核查，验真码有效期三个月。  
2. 生育保险中的险种“1”为生育保险，“2”为生育医疗。  
3. 医疗险种中的险种“1”为基本医疗保险一档，“2”为基本医疗保险二档，“4”为基本医疗保险三档，“5”为少儿/大学生医保（医疗保险二档），“6”为统筹医疗保险。  
4. 上述“缴费明细”表中带“\*”标识为补缴，空行为断缴。  
5. 居民养老保险、少儿/学生医疗保险缴费情况不在本清单中展示。  
6. 如2020年2月至6月的单位缴费部分金额为“0”或者缴费金额减半的，属于按规定减免后实收金额。  
7. 单位编号对应的单位名称：  
单位编号 704016 单位名称 深圳市市政设计研究院有限公司



社保证明

### 13) 黄伟东-测绘工程师-项目技术人员

姓名	黄伟东	参加工作年限	10	职称	测绘工程师
毕业学校	2015.7 毕业于广东工贸职业技术学院地籍测绘与土地管理信息技术专业			文化程度	专科
身份证扫描件					
毕业证书					

# 广东省职称证书

姓 名：黄伟东  
身份证号：441323199301210779



职称名称：工程师  
专 业：测绘  
级 别：中级  
取得方式：职称评审

通过时间：2023年05月14日

评审组织：深圳市国土空间规划专业高级职称评审委员会

证书编号：2303003148602

发证单位：深圳市人力资源和社会保障局

发证时间：2023年08月01日



查询网址：<http://www.gdhrss.gov.cn/gdweb/zyjsrc>

深圳市社会保险历年参保缴费明细表（个人）

姓名：黄伟东 社保电脑号：641383121 身份证号码：441323199301210779 页码：1  
参保单位名称：深圳市市政设计研究院有限公司 单位编号：704016 计算单位：元

缴费年	月	单位编号	养老保险			医疗保险				生育			工伤保险		失业保险		
			基数	单位交	个人交	险种	基数	单位交	个人交	险种	基数	单位交	基数	单位交	基数	单位交	个人交
2024	09	704016	12682.8	2029.25	1014.62	1	12683	634.14	253.66	1	12683	63.41	12683	50.73	12683	101.46	25.37
2024	10	704016	12669.0	2027.04	1013.52	1	12669	633.45	253.38	1	12669	63.35	12669	50.68	12669	101.35	25.34
2024	11	704016	13312.0	2129.92	1064.96	1	13312	665.6	266.24	1	13312	66.56	13312	53.25	13312	106.5	26.62
2024	12	704016	13488.0	2158.08	1079.04	1	13488	674.4	269.76	1	13488	67.44	13488	53.95	13488	107.9	26.98
2025	01	704016	19257.0	3273.69	1540.56	1	19257	962.85	385.14	1	19257	96.29	19257	77.03	19257	154.06	38.51
2025	02	704016	14183.0	2411.11	1134.64	1	14183	709.15	283.66	1	14183	70.92	14183	56.73	14183	113.46	28.37
2025	03	704016	12800.0	2176.0	1024.0	1	12800	640.0	256.0	1	12800	64.0	12800	51.2	12800	102.4	25.6
2025	04	704016	12800.0	2176.0	1024.0	1	12800	640.0	256.0	1	12800	64.0	12800	51.2	12800	102.4	25.6
2025	05	704016	16800.0	2856.0	1344.0	1	16800	840.0	336.0	1	16800	84.0	16800	67.2	16800	134.4	33.6
2025	06	704016	12600.0	2142.0	1008.0	1	12600	630.0	252.0	1	12600	63.0	12600	50.4	12600	100.8	25.2
2025	07	704016	12600.0	2142.0	1008.0	1	12600	630.0	252.0	1	12600	63.0	12600	50.4	12600	100.8	25.2
2025	08	704016	12600.0	2142.0	1008.0	1	12600	630.0	252.0	1	12600	63.0	12600	50.4	12600	100.8	25.2
2025	09	704016	12500.0	2125.0	1000.0	1	12500	625.0	250.0	1	12500	62.5	12500	50.0	12500	100.0	25.0
合计			29788.09	14263.34			8914.59	3363.84			891.47			1426.34		356.59	

备注：  
1. 本证明可作为参保人在本单位参加社会保险的证明。向相关部门提供，查验部门可通过登录  
网址：<https://sipub.sz.gov.cn/vp/>，输入下列验真码（ 3391efca3f41aef7 ）核查，验真码有效期三个月。  
2. 生育保险中的险种“1”为生育保险，“2”为生育医疗。  
3. 医疗保险中的险种“1”为基本医疗保险一档，“2”为基本医疗保险二档，“4”为基本医疗保险三档，“5”为少儿/大学生医保（医疗保险二档），  
“6”为统筹医疗保险。  
4. 上述“缴费明细”表中带“\*”标识为补缴，空行为断缴。  
5. 居民养老保险、少儿/学生医疗保险缴费情况不在本清单中展示。  
6. 如2020年2月至6月的单位缴费部分金额为“0”或者缴费金额减半的，属于按规定减免后实收金额。  
7. 单位编号对应的单位名称：  
单位编号 704016 单位名称 深圳市市政设计研究院有限公司

社保费缴纳清单  
证明专用章

深圳市社会保险基金管理局  
社保费缴纳清单  
证明专用章  
打印日期：2025年9月26日

社保证明



## 14) 徐郡-注册测绘-项目技术人员

姓名	徐郡	参加工作年限	5	职称	测绘工程师
毕业学校	2020.6 毕业于江苏师范大学测绘科学与技术专业			文化程度	硕士
身份证扫描件					
毕业证书					

# 广东省职称证书

姓 名：徐郡

身份证号：340824199512123818



职称名称：工程师

专 业：测绘

级 别：中级

取得方式：考核认定

通过时间：2024年5月26日

评审组织：深圳市国土空间规划专业高级职称评审委员会

证书编号：2403003217363

发证单位：深圳市人力资源和社会保障局

发证时间：2024年9月14日



职称  
证书

注册 证书	<div data-bbox="632 226 1070 327"><p>中华人民共和国注册测绘师</p><p>注 册 证</p></div> <div data-bbox="445 374 1246 441"><p>本证书是中华人民共和国注册测绘师的执业凭证，准予持证人在执业范围和注册有效期内执业。</p></div> <div data-bbox="491 456 761 539"><p>姓 名：徐郡</p><p>证书编号：254403364(00)</p></div> <div data-bbox="948 443 1198 645"></div> <div data-bbox="491 672 1246 701"><p>证书流水号：91344</p><p>有效期至：2028-03-19</p></div>
----------	--

深圳市社会保险历年参保缴费明细表（个人）

姓名：徐郡

社保电脑号：805024437

身份证号码：340824199512123818

页码：1

参保单位名称：深圳市市政设计研究院有限公司

单位编号：704016

计算单位：元

缴费年	月	单位编号	养老保险			医疗保险			生育		工伤保险		失业保险		
			基数	单位交	个人交	险种	基数	单位交	个人交	险种	基数	单位交	基数	单位交	个人交
2024	09	704016	14641.4	2342.62	1171.31	1	14641	732.07	292.83	1	14641	73.21	14641	58.37	117.13
2024	10	704016	14641.4	2342.62	1171.31	1	14641	732.07	292.83	1	14641	73.21	14641	58.37	117.13
2024	11	704016	15853.0	2536.48	1268.24	1	15853	792.65	317.06	1	15853	79.27	15853	63.41	126.82
2024	12	704016	19285.0	3085.6	1542.8	1	19285	964.25	385.7	1	19285	96.43	19285	77.14	154.28
2025	01	704016	16854.0	2865.18	1348.32	1	16854	842.7	337.08	1	16854	84.27	16854	67.42	134.83
2025	02	704016	14385.0	2445.45	1150.8	1	14385	719.25	287.7	1	14385	71.93	14385	57.54	115.08
2025	03	704016	17451.0	2966.67	1396.08	1	17451	872.55	349.02	1	17451	87.26	17451	69.8	139.61
2025	04	704016	14900.0	2533.0	1192.0	1	14900	745.0	298.0	1	14900	74.5	14900	59.5	119.2
2025	05	704016	13000.0	2210.0	1040.0	1	13000	650.0	260.0	1	13000	65.0	13000	51.9	104.0
2025	06	704016	14700.0	2499.0	1176.0	1	14700	735.0	294.0	1	14700	73.5	14700	58.8	117.6
2025	07	704016	14700.0	2499.0	1176.0	1	14700	735.0	294.0	1	14700	73.5	14700	58.8	117.6
2025	08	704016	22800.0	3876.0	1824.0	1	22800	1140.0	456.0	1	22800	114.0	22800	91.2	182.4
2025	09	704016	22400.0	3808.0	1792.0	1	22400	1120.0	448.0	1	22400	112.0	22400	89.6	179.2
合计			36009.62	17248.86			10780.54	4312.22			1078.08	862.45	1724.86		431.22

备注：

1. 本证明可作为参保人在本单位参加社会保险的证明。向相关部门提供，查验部门可通过登录  
网址：<https://sipub.sz.gov.cn/vp/>，输入下列验真码（ 3391efca3f43feed ）核查，验真码有效期三个月。
2. 生育保险中的险种“1”为生育保险，“2”为生育医疗。
3. 医疗险种中的险种“1”为基本医疗保险一档，“2”为基本医疗保险二档，“4”为基本医疗保险三档，“5”为少儿/大学生医保（医疗保险二档），“6”为统筹医疗保险。
4. 上述“缴费明细”表中带“\*”标识为补缴，空行为断缴。
5. 居民养老保险、少儿/学生医疗保险缴费情况不在本清单中展示。
6. 如2020年2月至6月的单位缴费部分金额为“0”或者缴费金额减半的，属于按规定减免后实收金额。
7. 单位编号对应的单位名称：  
单位编号  
704016  
单位名称  
深圳市市政设计研究院有限公司

社保费缴纳清单  
证明专用章



社保  
证明



15) 卢政-测绘工程师-项目技术人员

姓名	卢政	参加工作年限	12	职称	测绘工程师
毕业学校	2013 . 6 毕业于华中科技大学土木工程专业			文化程度	本科
身份证扫描件	<div><div><p>姓名 卢政</p><p>性别 男 民族 汉</p><p>出生 1989 年 2 月 23 日</p><p>住址 广东省深圳市龙华新区致远中路深圳北站西广场A1 物业2层208A</p><p>公民身份号码 411328198902237776</p></div><div><p>中华人民共和国居民身份证</p><p>签发机关 深圳市公安局宝安分局</p><p>有效期限 2018.04.26-2038.04.26</p></div></div>				
毕业证书	<div><p>普通高等学校</p><p>毕业证书</p><p>学生 卢政 性别 男 , 一九八九年 二 月二十三日 生, 于二〇〇八年 九 月至二〇一三年 六 月在本校 土木工程 专业</p><p>四 年制本科学习, 修完教学计划规定的全部课程, 成绩合格, 准予毕业。</p><p>校 名: 华中科技大学 校(院)长: 李根培</p><p>证书编号: 104871201305006463 二〇一三年 六 月三十 日</p><p>查询网址: <a href="http://www.chsi.com.cn">http://www.chsi.com.cn</a></p></div>				

# 广东省职称证书

姓 名：卢政

身份证号：411328198902237776



职称名称：工程师

专 业：测绘

级 别：中级

取得方式：职称评审

通过时间：2022年05月15日

评审组织：深圳市国土空间规划专业高级职称评审委员会

证书编号：2203003074890

发证单位：深圳市人力资源和社会保障局

发证时间：2022年07月01日



查询网址：<http://www.gdhrss.gov.cn/gdweb/zyjsrc>

职称  
证书

深圳市社会保险历年参保缴费明细表（个人）

姓名：卢政

社保电脑号：644354863

身份证号码：411328198902237776

页码：1

参保单位名称：深圳市市政设计研究院有限公司

单位编号：704016

计算单位：元

缴费年	月	单位编号	养老保险			医疗保险			生育保险			工伤保险		失业保险		
			基数	单位交	个人交	险种	基数	单位交	个人交	险种	基数	单位交	基数	单位交	基数	单位交
2024	09	704016	12300.0	1968.0	984.0	1	12300	615.0	246.0	1	12300	61.5	12300	49.2	12300	98.4
2024	10	704016	12300.0	1968.0	984.0	1	12300	615.0	246.0	1	12300	61.5	12300	49.2	12300	98.4
2024	11	704016	12000.0	1920.0	960.0	1	12000	600.0	240.0	1	12000	60.0	12000	48.0	12000	96.0
2024	12	704016	12300.0	1968.0	984.0	1	12300	615.0	246.0	1	12300	61.5	12300	49.2	12300	98.4
2025	01	704016	15003.0	2530.51	1200.24	1	15003	750.15	300.06	1	15003	75.02	15003	60.01	15003	120.02
2025	02	704016	11500.0	1955.0	920.0	1	11500	575.0	230.0	1	11500	57.5	11500	46.0	11500	92.0
2025	03	704016	11900.0	2023.0	952.0	1	11900	595.0	238.0	1	11900	59.5	11900	47.6	11900	95.2
2025	04	704016	12100.0	2057.0	968.0	1	12100	605.0	242.0	1	12100	60.5	12100	47.6	12100	96.8
2025	05	704016	11900.0	2023.0	952.0	1	11900	595.0	238.0	1	11900	59.5	11900	47.6	11900	95.2
2025	06	704016	11900.0	2023.0	952.0	1	11900	595.0	238.0	1	11900	59.5	11900	47.6	11900	95.2
2025	07	704016	11900.0	2023.0	952.0	1	11900	595.0	238.0	1	11900	59.5	11900	47.6	11900	95.2
2025	08	704016	11900.0	2023.0	952.0	1	11900	595.0	238.0	1	11900	59.5	11900	47.6	11900	95.2
2025	09	704016	11800.0	2006.0	944.0	1	11800	590.0	236.0	1	11800	59.0	11800	47.2	11800	94.4
合计				26507.51	12704.24			7940.15	3176.06			794.02		635.21	1270.42	317.61

备注：

1. 本证明可作为参保人在本单位参加社会保险的证明。向相关部门提供，查验部门可通过登录  
网址：<https://sipub.sz.gov.cn/vp/>，输入下列验证码（ 3391efca3f4353fy ）核查，验证码有效期三个月。
2. 生育保险中的险种“1”为生育保险，“2”为生育医疗。
3. 医疗险种中的险种“1”为基本医疗保险一档，“2”为基本医疗保险二档，“4”为基本医疗保险三档，“5”为少儿/大学生医保（医疗保险二档），“6”为统筹医疗保险。
4. 上述“缴费明细”表中带“\*”标识为补缴，空行为断缴。
5. 居民养老保险、少儿/学生医疗保险缴费情况不在本清单中展示。
6. 如2020年2月至6月的单位缴费部分金额为“0”或者缴费金额减半的，属于按规定减免后实收金额。
7. 单位编号对应的单位名称：  
单位编号  
704016  
单位名称  
深圳市市政设计研究院有限公司



社保证明



## 16) 杨恒昆-注册测绘-项目技术人员

姓名	杨恒昆	参加工作年限	9	职称	测绘工程师
毕业学校	2012.6 毕业于中国地质大学地球物理学专业			文化程度	本科
身份证扫描件					
毕业证书					



职称证书	<div data-bbox="466 161 1225 1218"><div data-bbox="616 248 1075 309">广东省职称证书</div><div data-bbox="620 463 914 535"><div>姓 名：杨恒昆</div><div>身份证号：411422199309166614</div></div><div data-bbox="967 389 1098 575"></div><div data-bbox="620 598 817 712"><div>职称名称：工程师</div><div>专 业：测绘</div><div>级 别：中级</div></div><div data-bbox="620 728 817 754"><div>取得方式：职称评审</div></div><div data-bbox="620 772 863 799"><div>通过时间：2024年5月26日</div></div><div data-bbox="620 815 1085 857"><div>评审组织：深圳市国土空间规划专业高级职称评审委员会</div></div><div data-bbox="620 904 866 931"><div>证书编号：2403003218466</div></div><div data-bbox="620 947 987 976"><div>发证单位：深圳市人力资源和社会保障局</div></div><div data-bbox="620 992 863 1019"><div>发证时间：2024年9月14日</div></div><div data-bbox="911 875 1035 1003"></div></div>
注册证书	<div data-bbox="379 1240 1299 1854"><div data-bbox="590 1317 1088 1429">中华人民共和国注册测绘师 注 册 证</div><div data-bbox="379 1485 1287 1554"><p>本证书是中华人民共和国注册测绘师的执业凭证，准予持证人在执业范围和注册有效期内执业。</p></div><div data-bbox="430 1576 735 1664"><div>姓 名：杨恒昆</div><div>证书编号：244403173(00)</div></div><div data-bbox="946 1570 1054 1711"></div><div data-bbox="1038 1592 1246 1800"></div><div data-bbox="430 1821 620 1848"><div>证书流水号：88881</div></div><div data-bbox="1000 1821 1225 1848"><div>有效期至：2027-12-26</div></div></div>

姓名: 杨恒昆	社保电脑号: 646669908	身份证号码: 411422199309166614	页码: 1
参保单位名称: 深圳市市政设计研究院有限公司		单位编号: 704016	计算单位: 元

19200 76.8 19100 152.8  
 19200 76.8 19200 153.6  
 19200 76.8 19200 153.8  
 19000 76.0 19000 152.0  
 18600 74.4 18600 148.8  
 1010.94 2021.68

社保费缴纳清单  
 证明专用章

备注:

1. 本证明可作为参保人在本单位参加社会保险的证明。向相关部门提供, 查验部门可通过登录  
网址: <https://sipub.sz.gov.cn/vp/>, 输入下列验证码 ( 3391efca3f43404b ) 核查, 验证码有效期三个月。
2. 生育保险中的险种“1”为生育保险, “2”为生育医疗。
3. 医疗险种中的险种“1”为基本医疗保险一档, “2”为基本医疗保险二档, “4”为基本医疗保险三档, “5”为少儿/大学生医保(医疗保险二档), “6”为统筹医疗保险。
4. 上述“缴费明细”表中带“\*”标识为补缴, 空行为断缴。
5. 居民养老保险、少儿/学生医疗保险缴费情况不在本清单中展示。
6. 如2020年2月至6月的单位缴费部分金额为“0”或者缴费金额减半的, 属于按规定减免后实收金额。
7. 单位编号对应的单位名称:

单位编号	单位名称
704016	深圳市市政设计研究院有限公司



## 17) 汤鑫-项目技术人员

姓名	汤鑫	参加工作年限	4	职称	/
毕业学校	2021.6 毕业于长沙理工大学测绘科学与技术专业			文化程度	硕士
身份证扫描件					
毕业证书					

深圳市社会保险历年参保缴费明细表（个人）

姓名：汤鑫 社保电脑号：810040784 身份证号码：430702199501080515 页码：1  
参保单位名称：深圳市市政设计研究院有限公司 单位编号：704016 计算单位：元

缴费年	月	单位编号	养老保险			医疗保险			生育		工伤保险		失业保险		
			基数	单位交	个人交	险种	基数	单位交	个人交	险种	基数	单位交	基数	单位交	个人交
2024	09	704016	13293.2	1993.98	1063.46	1	13293	664.66	265.86	1	13293	66.47	13293	106.35	26.59
2024	10	704016	13100.0	1965.0	1048.0	1	13100	655.0	262.0	1	13100	65.5	13100	104.8	26.2
2024	11	704016	14353.0	2152.95	1148.24	1	14353	717.65	287.06	1	14353	71.77	14353	114.82	28.71
2024	12	704016	12800.0	1920.0	1024.0	1	12800	640.0	256.0	1	12800	64.0	12800	102.4	25.6
2025	01	704016	12800.0	2048.0	1024.0	1	12800	640.0	256.0	1	12800	64.0	12800	102.4	25.6
2025	02	704016	18226.0	2916.16	1458.08	1	18226	911.3	364.52	1	18226	91.13	18226	145.81	36.45
2025	03	704016	15040.0	2406.4	1203.2	1	15040	752.0	300.8	1	15040	75.2	15040	120.32	30.08
2025	04	704016	12900.0	2064.0	1032.0	1	12900	645.0	258.0	1	12900	64.5	12900	103.2	25.8
2025	05	704016	12600.0	2016.0	1008.0	1	12600	630.0	252.0	1	12600	63.0	12600	100.8	25.2
2025	06	704016	12500.0	2000.0	1000.0	1	12500	625.0	250.0	1	12500	62.5	12500	100.0	25.0
2025	07	704016	12400.0	1984.0	992.0	1	12400	620.0	248.0	1	12400	62.0	12400	99.2	24.8
2025	08	704016	12400.0	1984.0	992.0	1	12400	620.0	248.0	1	12400	62.0	12400	99.2	24.8
2025	09	704016	12300.0	1968.0	984.0	1	12300	615.0	246.0	1	12300	61.5	12300	98.4	24.6
合计			27418.49	13976.98			8735.61	3494.24			873.57	698.84	1397.7		349.43

备注：  
1. 本证明可作为参保人在本单位参加社会保险的证明。向相关部门提供，查验部门可通过登录  
网址：<https://sipub.sz.gov.cn/vp/>，输入下列验证码（ 3391efca3f42523r ）核查，验证码有效期三个月。  
2. 生育保险中的险种“1”为生育保险，“2”为生育医疗。  
3. 医疗保险中的险种“1”为基本医疗保险一档，“2”为基本医疗保险二档，“4”为基本医疗保险三档，“5”为少儿/大学生医保（医疗保险二档），“6”为统筹医疗保险。  
4. 上述“缴费明细”表中带“\*”标识为补缴，空行为断缴。  
5. 居民养老保险、少儿/学生医疗保险缴费情况不在本清单中展示。  
6. 如2020年2月至6月的单位缴费部分金额为“0”或者缴费金额减半的，属于按规定减免后实收金额。  
7. 单位编号对应的单位名称：  
单位编号 704016 单位名称 深圳市市政设计研究院有限公司



社保证明



18) 王尧斌-资料员

姓名	王尧斌	参加工作年限	2	职称	/
毕业学校	2023.6 毕业于河南大学地理学专业			文化程度	硕士
身份证扫描件	<div><div><div>姓名 王尧斌</div><div>性别 男 民族 汉</div><div>出生 1998 年 1 月 4 日</div><div>住址 河南省平顶山市新华区新五街 4 5 号楼 3 号</div><div>公民身份号码 410402199801045535</div></div><div><div>中华人民共和国居民身份证</div><div>签发机关 平顶山市公安局新华分局</div><div>有效期限 2018.07.16-2028.07.16</div></div></div>				
毕业证书	<div><div><div>河南大学 Henan University</div><div>硕士研究生毕业证书</div><div>王尧斌，男，1998 年 01 月 04 日生，于 2020 年 09 月至 2023 年 06 月在 地理学 专业全日制学习，学制 3 年，已修完硕士研究生培养方案规定的内容，达到毕业要求，准予毕业。</div><div><div>河南大学</div><div>校长：江张印锁</div><div>证书编号：104751202302000150</div><div>2023 年 6 月 26 日</div></div></div></div>				

深圳市社会保险历年参保缴费明细表（个人）

姓名：王尧斌

社保电脑号：813150660

身份证号码：410402199801045335

页码：1

参保单位名称：深圳市市政设计研究院有限公司

单位编号：704016

计算单位：元

缴费年	月	单位编号	养老保险			医疗保险			生育			工伤保险		失业保险		
			基数	单位交	个人交	险种	基数	单位交	个人交	险种	基数	单位交	基数	单位交	基数	单位交
2024	09	704016	14134.6	2120.19	1130.77	1	14135	706.73	282.69	1	14135	70.67	14135	56.54	14135	113.08
2024	10	704016	14051.8	2107.77	1124.14	1	14052	702.59	281.04	1	14052	70.26	14052	56.21	14052	112.41
2024	11	704016	13600.0	2040.0	1088.0	1	13600	680.0	272.0	1	13600	68.0	13600	54.4	13600	108.8
2024	12	704016	14418.0	2162.7	1133.44	1	14418	720.9	288.36	1	14418	72.09	14418	57.67	14418	115.34
2025	01	704016	19090.0	3054.4	1527.2	1	19090	954.5	381.8	1	19090	95.45	19090	76.36	19090	152.72
2025	02	704016	13406.0	2144.96	1072.48	1	13406	670.3	268.12	1	13406	67.03	13406	53.62	13406	107.25
2025	03	704016	13700.0	2192.0	1096.0	1	13700	685.0	274.0	1	13700	68.5	13700	54.8	13700	109.6
2025	04	704016	13900.0	2224.0	1112.0	1	13900	695.0	278.0	1	13900	69.5	13900	55.6	13900	111.2
2025	05	704016	14000.0	2240.0	1120.0	1	14000	700.0	280.0	1	14000	70.0	14000	56.0	14000	112.0
2025	06	704016	14100.0	2256.0	1128.0	1	14100	705.0	282.0	1	14100	70.5	14100	56.4	14100	112.8
2025	07	704016	14100.0	2256.0	1128.0	1	14100	705.0	282.0	1	14100	70.5	14100	56.4	14100	112.8
2025	08	704016	14100.0	2256.0	1128.0	1	14100	705.0	282.0	1	14100	70.5	14100	56.4	14100	112.8
2025	09	704016	14100.0	2256.0	1128.0	1	14100	705.0	282.0	1	14100	70.5	14100	56.4	14100	112.8
合计			29310.02	14936.03			9335.02	3734.01			933.5			1493.6		373.4

备注：

1. 本证明可作为参保人在本单位参加社会保险的证明。向相关部门提供，查验部门可通过登录  
网址：<https://sipub.sz.gov.cn/vp/>，输入下列验证码（ 3391efca3f438599 ）核查，验证码有效期三个月。

2. 生育保险中的险种“1”为生育保险，“2”为生育医疗。

3. 医疗保险中的险种“1”为基本医疗保险一档，“2”为基本医疗保险二档，“4”为基本医疗保险三档，“5”为少儿/大学生医保（医疗保险二档），“6”为统筹医疗保险。

4. 上述“缴费明细”表中带“\*”标识为补缴，空行为断缴。

5. 居民养老保险、少儿/学生医疗保险缴费情况不在本清单中展示。

6. 如2020年2月至6月的单位缴费部分金额为“0”或者缴费金额减半的，属于按规定减免后实收金额。

7. 单位编号对应的单位名称：  
单位编号  
704016

单位名称  
深圳市市政设计研究院有限公司

社保  
证明



## 19) 杨建旋-工程师-专职安全员

姓名	杨建旋	参加工作年限	17	职称	工程师
毕业学校	2008.1 毕业于中央广播电视大学物业管理专业			文化程度	专科
身份证扫描件					
毕业证书					



职称证书



注册证书





# 深圳市社会保险历年参保缴费明细表（个人）

姓名：杨建旋

社保电话号：2709181

身份证号码：441422197207054857

页码：1

参保单位名称：深圳市市政设计研究院有限公司

单位编号：704016

计算单位：元

缴费年	月	单位编号	养老保险			医疗保险			生育		工伤保险		失业保险		
			基数	单位交	个人交	险种	基数	单位交	个人交	险种	基数	单位交	基数	单位交	个人交
2024	09	704016	14229.9	2276.65	1138.31	1	14229	711.46	284.93	1	14229	71.14	14229	115.35	28.46
2024	10	704016	14245.2	2278.91	1139.46	1	14245	712.16	284.96	1	14245	71.22	14245	115.96	28.49
2024	11	704016	14198.0	2270.08	1135.04	1	14198	709.4	283.76	1	14198	70.94	14198	115.5	28.38
2024	12	704016	16200.0	2692.0	1296.0	1	16200	810.0	324.0	1	16200	81.0	16200	129.6	32.4
2025	01	704016	27601.0	4676.17	2338.08	1	21600	1080.0	432.0	1	21600	108.0	21600	172.8	43.2
2025	02	704016	14000.0	2200.0	1100.0	1	14000	700.0	280.0	1	14000	70.0	14000	112.0	28.0
2025	03	704016	13600.0	2160.0	1080.0	1	13600	680.0	272.0	1	13600	68.0	13600	108.8	27.2
2025	04	704016	14250.0	2422.5	1211.25	1	14250	712.5	285.0	1	14250	71.25	14250	115.9	28.5
2025	05	704016	14000.0	2200.0	1100.0	1	14000	700.0	280.0	1	14000	70.0	14000	112.0	28.0
2025	06	704016	14000.0	2200.0	1100.0	1	14000	700.0	280.0	1	14000	70.0	14000	112.0	28.0
2025	07	704016	14000.0	2200.0	1100.0	1	14000	700.0	280.0	1	14000	70.0	14000	112.0	28.0
2025	08	704016	15750.0	2537.5	1268.75	1	15750	787.5	315.0	1	15750	78.75	15750	126.0	31.5
2025	09	704016	15600.0	2496.0	1248.0	1	15600	780.0	304.0	1	15600	78.0	15600	124.8	30.4
合计			52962.79	8778.99	4389.51		10072.01	4028.9			1007.2		1007.2		

备注：

1. 本证明可作为参保人在本单位参加社会保险的证明。向相关部门提供，查验部门可通过登录  
网址：<https://sipub.sz.gov.cn/vp/>，输入下列验证码（ 3391efca3f5377e1 ）核查，验证码有效期三个月。
2. 生育保险中的险种“1”为生育保险，“2”为生育医疗。
3. 医疗险种中的险种“1”为基本医疗保险一档，“2”为基本医疗保险二档，“4”为基本医疗保险三档，“5”为少儿/大学生医保（医疗保险二档），“6”为统筹医疗保险。
4. 上述“缴费明细”表中带“\*”标识为补缴，空行为断缴。
5. 居民养老保险、少儿/学生医疗保险缴费情况不在本清单中展示。
6. 如2020年2月至6月的单位缴费部分金额为“0”或者缴费金额减半的，属于按规定减免后实收金额。
7. 单位编号对应的单位名称：  
单位编号 704016 单位名称 深圳市市政设计研究院有限公司



社保证明

## 20) 李盼-岩土助理工程师-专职安全员

姓名	李盼	参加工作年限	11	职称	岩土助理工程师
毕业学校	2014.7 毕业于西安科技大学高新学院土木工程专业			文化程度	本科
身份证扫描件					
毕业证书					

# 广东省职称证书

姓 名：李盼

身份证号：361002199111092013



职称名称：助理工程师

专 业：岩土

级 别：助理级

取得方式：考核认定

通过时间：2020年09月07日

评审组织：深圳市人力资源和社会保障局

证书编号：2003006039130

发证单位：深圳市人力资源和社会保障局

发证时间：2020年10月19日



查询网址：<http://www.gdhrss.gov.cn/gdweb/zyjsrc>



深圳市非高危生产经营单位安全总监和安全  
生产管理人员考试  
**合格证**

证 号: 361002199111092013

姓 名: 李盼

性 别: 男

行业领域: 非高危生产经营单位

考核类别: 安全生产管理人员

初领日期: 2025年06月20日

有效期限: 2025年06月20日至 2028年06月20日

领证方式: 考核合格发证



发证机关: 深圳市应急管理局

发证时间: 2025年06月20日



深圳市社会保险历年参保缴费明细表（个人）

姓名：李盼

社保电脑号：640748304

身份证号码：361002199111092013

页码：1

参保单位名称：深圳市市政设计研究院有限公司

单位编号：704016


计算单位：元

缴费年	月	单位编号	养老保险			医疗保险			生育			工伤保险		失业保险		
			基数	单位交	个人交	险种	基数	单位交	个人交	险种	基数	单位交	单位交	基数	单位交	个人交
2024	09	704016	13100.0	2096.0	1048.0	1	13100	655.0	262.0	1	13100	65.5	13100	52.4	13100	104.8
2024	10	704016	13175.9	2108.15	1054.07	1	13176	658.8	263.52	1	13176	65.88	13176	52.7	13176	105.41
2024	11	704016	12800.0	2048.0	1024.0	1	12800	640.0	256.0	1	12800	64.0	12800	51.2	12800	102.4
2024	12	704016	13100.0	2096.0	1048.0	1	13100	655.0	262.0	1	13100	65.5	13100	52.4	13100	104.8
2025	01	704016	13100.0	2227.0	1048.0	1	13100	655.0	262.0	1	13100	65.5	13100	52.4	13100	104.8
2025	02	704016	12800.0	2176.0	1024.0	1	12800	640.0	256.0	1	12800	64.0	12800	51.2	12800	102.4
2025	03	704016	13700.0	2329.0	1096.0	1	13700	685.0	274.0	1	13700	68.5	13700	54.8	13700	109.6
2025	04	704016	13600.0	2312.0	1088.0	1	13600	680.0	272.0	1	13600	68.0	13600	54.4	13600	108.8
2025	05	704016	13700.0	2329.0	1096.0	1	13700	685.0	274.0	1	13700	68.5	13700	54.8	13700	109.6
2025	06	704016	13600.0	2312.0	1088.0	1	13600	680.0	272.0	1	13600	68.0	13600	54.4	13600	108.8
2025	07	704016	13600.0	2312.0	1088.0	1	13600	680.0	272.0	1	13600	68.0	13600	54.4	13600	108.8
2025	08	704016	13500.0	2295.0	1080.0	1	13500	675.0	270.0	1	13500	67.5	13500	54.0	13500	108.0
2025	09	704016	13500.0	2295.0	1080.0	1	13500	675.0	270.0	1	13500	67.5	13500	54.0	13500	108.0
合计			28935.15	13862.07			8663.8	3465.52			866.38			1386.2		346.55

备注：

1. 本证明可作为参保人在本单位参加社会保险的证明。向相关部门提供，查验部门可通过登录  
网址：<https://sipub.sz.gov.cn/vp/>，输入下列验证码（ 3391efca3f43afd4 ）核查，验证码有效期三个月。
2. 生育保险中的险种“1”为生育保险，“2”为生育医疗。
3. 医疗险种中的险种“1”为基本医疗保险一档，“2”为基本医疗保险二档，“4”为基本医疗保险三档，“5”为少儿/大学生医保（医疗保险二档），“6”为统筹医疗保险。
4. 上述“缴费明细”表中带“\*”标识为补缴，空行为断缴。
5. 居民养老保险、少儿/学生医疗保险缴费情况不在本清单中展示。
6. 如2020年2月至6月的单位缴费部分金额为“0”或者缴费金额减半的，属于按规定减免后实收金额。
7. 单位编号对应的单位名称：  
单位编号  
704016  
单位名称  
深圳市市政设计研究院有限公司

社保费缴纳清单  
证明专用章



社保  
证明

四、其他

1、注册资金



国家企业信用信息公示系统

National Enterprise Credit Information Publicity System

企业信用信息 | 经营异常名录 | 严重违法失信名单

请输入企业名称、统一社会信用代码或注册号



深圳市市政设计研究院有限公司

存续（在营、开业、在册）

特种设备获证企业

统一社会信用代码： 91440300665890108N

注册号：

法定代表人： 刘树亚

登记机关： 深圳市市场监督管理局

成立日期： 2007年08月22日

发送报告

信息分享

信息打印

基础信息 | 行政许可信息 | 行政处罚信息 | 列入经营异常名录信息 | 列入严重违法失信名单（黑名单）信息 | 公告信息

■ 营业执照信息

· 统一社会信用代码： 91440300665890108N

· 注册号：

· 类型： 有限责任公司(自然人投资或控股的法人独资)

· 注册资本： 6000.000000万人民币

· 登记机关： 深圳市市场监督管理局

· 住所： 深圳市福田区笋岗西路3007号市政设计大厦

· 经营范围： 工程设计，工程勘察，工程测量，土木及建材试验；城市规划编制，全过程咨询；施工图设计文件审查、环境影响评价、工程技术研究；软件和信息技术等技术开发；工程项目总承包、软件和信息技术服务业的总承包。【依法须经批准的项目，经相关部门批准后方可开展经营活动】。

提示：根据《市场主体登记管理条例》及其实施细则，按照《市场监管总局办公厅关于调整营业执照照面事项的通知》要求，国家企业信用信息公示系统将营业执照照面公示内容作相应调整，详见[https://www.samr.gov.cn/zw/zfxgk/fdzdgknr/djzcj/art/2023/art\\_9c67139da37a46fc8955d42d130947b2.html](https://www.samr.gov.cn/zw/zfxgk/fdzdgknr/djzcj/art/2023/art_9c67139da37a46fc8955d42d130947b2.html)

· 企业名称： 深圳市市政设计研究院有限公司

· 法定代表人： 刘树亚

· 成立日期： 2007年08月22日

· 核准日期： 2025年09月03日

· 登记状态： 存续（在营、开业、在册）

■ 营业期限信息

· 营业期限自： 2007年08月22日

· 营业期限至： 2037年08月22日

■ 股东及出资信息

## 2、企业信用状况

证书名称：企业信用等级证书


证书编号：202303411100198

企业信用状况：AAA

有限日期：2023 年 8 月 7 日至 2026 年 8 月 6 日



信用中国截图



信用中国

WWW.CREDITCHINA.GOV.CN

信用信息

统一社会信用代码

站内文章

深圳市市政设计研究院有限公司

Q 搜索

首页

信用动态

政策法规

信息公示

信用服务

信用研究

诚信文化

信用承诺

信易+

联合奖惩

个人信用

行业信用

城市信用

网站导航

深圳市市政设计研究院有限公司

存续

守信激励对象

统一社会信用代码: 91440300665890108N

重要提示:

1.如认为所展示信息存在错误、遗漏、公开期限不符合规定以及其他侵犯信息主体合法权益的,可按照信用信息异议申诉指南提出异议申诉;如需对相关行政处罚信息进行信用修复,可按照行政处罚信息信用修复流程指引提出信用修复申请。

2.本查询结果仅依现有数据展示相关信息,供社会参考使用。使用相关信息的单位和个人应对信息使用行为的合法性负责。

3.“信用中国”网站公示信息与认定单位公示信息不一致的,以认定单位相关系统公示信息为准。

4.因篇幅有限,单类数据仅按更新程度展示前10000条信息。

异议申诉

下载信用信息报告

基础信息

法定代表人/负责人/执行事务合伙人	刘树亚	企业类型	有限责任公司(自然人投资或控股的法人独资)
成立日期	2007-08-22	住所	深圳市福田区笋岗西路3007号市政设计大厦

行政管理38

诚实守信2

严重失信0

经营异常0

信用承诺17

信用评价0

司法判决0

其他0



全国建筑市场监管公共服务平台截图



中华人民共和国住房和城乡建设部 www.mohurd.gov.cn

全国建筑市场监管公共服务平台



建设工程企业

从业人员

建设项目

诚信记录

请输入关键词，例如企业名称、统一社会信用代码

搜索

首页

监管动态

数据服务

信用建设

建筑工人

政策法规

电子证照

问题解答

网站动态

首页 > 企业数据 > 企业详情 > 手机查看

广东省-深圳市

深圳市市政设计研究院有限公司

统一社会信用代码	91440300665890108N	企业法定代表人	刘树亚
企业登记注册类型	有限责任公司（法人独资）	企业注册属地	广东省-深圳市
企业经营地址	深圳市福田区笋岗西路3007号市政设计大厦		



企业资质资格

注册人员

工程项目

不良行为

良好行为

黑名单记录

失信联合惩戒记录

变更记录

诚信记录主体及编号

决定内容

实施部门

决定日期与有效期

操作



暂无数据



中华人民共和国住房和城乡建设部 www.mohurd.gov.cn

全国建筑市场监管公共服务平台



建设工程企业

从业人员

建设项目

诚信记录

请输入关键词，例如企业名称、统一社会信用代码

搜索

首页

监管动态

数据服务

信用建设

建筑工人

政策法规

电子证照

问题解答

网站动态

首页 > 企业数据 > 企业详情 >

手机查看

深圳市市政设计研究院有限公司

广东省-深圳市

统一社会信用代码	91440300665890108N	企业法定代表人	刘树亚
企业登记注册类型	有限责任公司（法人独资）	企业注册属地	广东省-深圳市
企业经营地址	深圳市福田区笋岗西路3007号市政设计大厦		



企业资质资格 注册人员 工程项目 不良行为 良好行为 黑名单记录 失信联合惩戒记录 变更记录

黑名单记录主体及编号

黑名单认定依据

认定部门

决定日期与有效期



暂无数据



中华人民共和国住房和城乡建设部 www.mohurd.gov.cn

全国建筑市场监管公共服务平台



建设工程企业

从业人员

建设项目

诚信记录

请输入关键词，例如企业名称、统一社会信用代码

搜索

首页

监管动态

数据服务

信用建设

建筑工人

政策法规

电子证照

问题解答

网站动态

首页 > 企业数据 > 企业详情 >

手机查看

深圳市市政设计研究院有限公司

广东省-深圳市

统一社会信用代码	91440300665890108N	企业法定代表人	刘树亚
企业登记注册类型	有限责任公司（法人独资）	企业注册属地	广东省-深圳市
企业经营地址	深圳市福田区笋岗西路3007号市政设计大厦		



企业资质资格 注册人员 工程项目 不良行为 良好行为 黑名单记录 失信联合惩戒记录 变更记录

失信记录编号

失信联合惩戒记录主体

法人姓名

列入名单事由

认定部门

列入日期



暂无数据