

标段编号：2506-440307-04-01-305980001002

深圳市建设工程勘察招标投标 文件

标段名称：龙岗区坪地街道[坪西地区]05-25-01地块项目第三方监测

—

投标文件内容：资信标文件

投标人：深圳市大升勘测技术有限公司

日期：2025年12月03日

资信标要求一览表

序号	资信要素名称	有关要求或说明	页码索引
1	企业人员情况 (不评审)	填写《企业人员情况》，并提供以下证明材料： 1、提供企业所有在职人员截标前1个月的社保缴纳情况（提供社保局盖章证明）； 2、提供企业专业技术人员规模（注册测量工程师、注册土木工程师（岩土）、中级及以上职称）。 注：提供所有专业技术人员个人近3个月社保缴纳清单（社保局盖章版），执业资格证书、职称证书等相关证明材料原件扫描件（证书必须在有效期内）。	P1-109
2	企业体系及荣誉情况（不评审）	填写《企业体系及荣誉情况》，提供： 1.企业有效的质量、安全、环境体系认证证书。 2.近五年内（自招标公告截止之日起倒推）投标人自认为最具代表性的奖项（不超过5项，若提供超过5项，统计时只计取前5项，第5个以后的奖项招标人将不予置评）。 证明材料：提供相关证书扫描件。	P110-119
3	企业类似项目业绩表（不评审）	提供近三年（自招标公告截止之日起倒推）投标人最具代表性的第三方监测类业绩，以合同签订时间为准，已完成、正在服务均可。业绩个数最多不超过10个（以签订合同数量为准），如投标人提交的业绩超过10个的，第10个以后的业绩招标人将不予置评。 证明材料：合同文件（关键页）扫描件。业绩证明材料应能清楚反映工作内容、合同金额、合同签订时间，原件备查。 注1：如提供的业绩证明材料均未体现日期的，或上述证明材料均未在有效期内（自招标公告截止之日起倒推3年）的，将不予认可。 注2：业绩数量以签订合同数量为准，不以中标通知书数量为准。 注3：如提供的合同范围内包含第三方监测及其他内容的，请标注监测部分合同价格，如未体现该部分合同价的，则不予认可。 注4：如提供证明材料不齐全或模糊不清，将不予认可。	P120-181
4	拟派项目负责人情况（不评审）	1.提供拟派项目负责人相关信息及个人简历，建议投标人选择在投标单位连续工作较长、工作年限较久的资深人员。提供注册执业资格证书、职称证书、身份证、近3个月社保缴纳证明，以上证明文件均提供原件扫描件，退休人员不得作为参加本项目投标。 2.项目负责人业绩：提供近三年（自招标公告截止之日起倒推）拟派项目负责人最具代表性的第三方监测类业绩（职务应为项目负责人），以合同签订时间为准，已完成、正在服务均可。业绩个数最多不超过5个（以签订合同数量为准），如投标人提交的业绩超过5个的，第5个以后的业绩招标人将不予置评。 证明材料：合同文件（关键页）扫描件。业绩证明材料应能清楚反映工作内容、合同金额、合同签订时间、项目负责人姓名及职务（如合同无法体现项目负责人职务，须提供委托单位开具的证明），原件备查。 注1：如提供的业绩证明材料均未体现日期的，或上述证明材料均未在有效期内（自招标公告截止之日起倒推3年）的，将不予认可。 注2：如提供的业绩证明材料或其他	P182-246

		证明材料均未体现项目负责人职务，将不予认可。 注 3：业绩数量以签订合同数量为准，不以中标通知书数量为准。 注 4：如提供的合同范围内包含第三方监测及其他内容的，请标注监测部分合同价格，如未体现该部分合同价的，则不予认可。 注 5：如提供证明材料不齐全或模糊不清，将不予认可。	
5	投标人的股权结构情况（如为联合体投标，则联合体各方均需提供）（不评审）	投标人的股权结构情况（如为联合体投标，则联合体各方均需提供）。	P247
6	承诺书（盖章扫描件）（如为联合体投标，则联合体各方均需提供）（不评审）	提供招标文件第三章投标文件格式-《承诺书》盖章且签字的扫描件。（如为联合体投标，则联合体各方均需提供）	P248
7	投标合规承诺函	格式详见第三章《招标人对招标文件的补充/修改》。	P249
8	其他（不评审）	其他证明自身综合实力的资料。	P249

目录

一、企业人员情况.....	- 1 -
二、企业体系及荣誉情况.....	- 110 -
三、企业类似项目业绩表.....	- 120 -
四、拟派项目负责人情况.....	- 182 -
五、投标人的股权架构情况(如为联合体投标，则联合体各方均需提供) ..	- 247 -
六、承诺书（盖章+签字）(如为联合体投标，则联合体各方均需提供)	- 248 -
七、投标合规承诺函.....	- 249 -
八、其他.....	- 250 -

一、企业人员情况

1.1 企业人员情况

提供企业所有在职人员社保缴纳情况（提供社保局盖章证明）

深圳市参保单位社会保险参保证明

（ 2024年 11月 -- 2025年 11月）

单位编号：392067 单位名称：深圳市大升勘测技术有限公司

单位：（人）

序号	参保年月	养老保险	医疗保险	生育保险/生育医疗	工伤保险	失业保险
1	202411	113	113	113	114	113
2	202412	112	112	112	112	112
3	202501	112	112	112	112	112
4	202502	112	112	112	112	112
5	202503	112	112	112	112	112
6	202504	117	117	117	117	117
7	202505	116	116	116	116	116
8	202506	113	113	113	113	113
9	202507	114	114	114	114	114
10	202508	114	114	114	114	114
11	202509	114	114	114	114	114
12	202510	113	113	113	113	113
13	202511	113	113	113	113	113

备注：1. 本证明可作为单位在我市参加社会保险的证明。向相关部门提供，查验部门可通过登录
网址：<https://sipub.sz.gov.cn/vp/>，输入下列验真码（ 33591ab9edd74111 ）核查，验真码有效期三个月。

2. 2024年7月（含）之后的参保年月，各险种人数仅为对应年月存在有效参保关系的人数，实际缴费到账情况以税务部门开具的缴费证明为准。

3. 本证明数据截至2025年11月22日 09:31:33



1.2 企业专业技术人员情况

投标人：深圳市大升勘测技术有限公司

序号	姓名	性别	出生年月	文化程度	职称等级	执业资格	入职时间	社保缴费城市
1	程振宇	男	1982/11/15	本科	高级工程师（岩土）	注册土木工程师（岩土）	2015/12/1	深圳
2	李海斌	男	1983/05/20	博士	高级工程师（岩土）	注册土木工程师（岩土）	2021/1/25	深圳
3	林国威	男	1983/08/24	硕士	高级工程师（岩土）	注册土木工程师（岩土）	2019/5/5	深圳
4	李江涛	男	1987/10/12	本科	高级工程师（岩土）	注册土木工程师（岩土）	2019/4/1	深圳
5	汪新平	男	1976/02/03	硕士	高级工程师（建筑岩土）	注册土木工程师（岩土）	2019/7/15	深圳
6	何志勇	男	1985/11/14	硕士	高级工程师（岩土）	注册土木工程师（岩土）	2022/8/3	深圳
7	赵庆攀	男	1989/12/23	本科	高级工程师（岩土）	注册土木工程师（岩土）	2021/1/25	深圳
8	于亮	男	1984/03/29	本科	高级工程师（岩土）	注册土木工程师（岩土）	2025/4/11	深圳
9	龚兵权	男	1968/08/06	本科	高级工程师（测绘）	注册土木工程师（水利水电工程）水利水电工程地质	2019/11/14	深圳
10	胡大伟	男	1982/11/11	硕士	高级工程师（岩土工程）	注册测绘师	2020/1/2	深圳
11	姜信东	男	1966/09/10	本科	高级工程师（建筑工程测量）	注册测绘师	2019/3/2	深圳
12	童宏纲	男	1974/01/06	硕士	高级工程师（岩土）	/	2019/12/12	深圳
13	杜思思	女	1985/08/20	硕士	高级工程师（岩土）	/	2018/5/30	深圳
14	邹亮	男	1989/05/13	本科	高级工程师（岩土工程）	/	2017/1/1	深圳
15	苏毅琼	男	1977/04/25	本科	高级工程师（工程测量）	/	2019/7/14	深圳
16	张莹斐	女	1983/03/25	本科	高级工程师（岩土）	/	2023/2/23	深圳
17	张小花	女	1984/10/01	本科	工程师（岩土）	/	2016/7/1	深圳

18	李力	男	1992/09/04	硕士	工程师（岩土工程）	/	2018/5/2	深圳
19	张铁球	男	1987/08/28	本科	工程师（测绘工程）	/	2017/9/18	深圳
20	刘钊	男	1992/06/13	本科	工程师（测绘）	/	2017/9/25	深圳
21	赵文天	男	1986/02/16	专科	工程师（建筑岩土）	/	2018/3/15	深圳
22	周晓虹	女	1982/01/18	硕士	工程师（测绘）	/	2020/7/28	深圳
23	黄君豪	男	1979/10/26	本科	工程师（建筑工程测量）	/	2020/3/2	深圳
24	陈土均	男	1984/02/09	本科	工程师（岩土）	/	2019/3/15	深圳
25	李斌	男	1973/10/11	本科	工程师（岩土工程）	/	2021/5/16	深圳
26	朱康	男	1991/02/02	专科	工程师（岩土工程）	/	2020/6/8	深圳
27	焦虎	男	1985/04/14	本科	工程师（岩土）	/	2023/8/18	深圳
28	沈勋智	男	1986/12/02	本科	工程师（测绘）	/	2023/8/18	深圳
29	李立华	男	1994/02/19	本科	工程师（建筑岩土）	/	2019/12/16	深圳
30	谢威晨	男	1993/04/04	本科	工程师（建筑岩土）	/	2017/6/20	深圳
31	孙宁	女	1975/09/25	本科	高级工程师（岩土工程）	/	2024/03/20	深圳
32	吴寿杜	男	1976/09/02	本科	工程师（测绘）	/	2024/07/11	深圳
33	朱洪明	男	1979/05/10	本科	高级工程师（水工环地质）	/	2025/03/09	深圳
34	邹晓磊	男	1989/09/14	大专	工程师（测绘）	/	2019/06/01	深圳
35	王旭南	男	1989/10/04	本科	工程师（岩土）	/	2019. 6	深圳
36	林陈驹	男	1993/12/05	本科	工程师（岩土）	/	2020. 6	深圳

注：

1. 提供企业专业技术人员个人近6个月社保缴纳清单（社保局盖章版）；
2. 执业资格证书、职称证书等相关证明材料原件扫描件（证书必须在有效期内）；



中华人民共和国住房和城乡建设部 www.mohurd.gov.cn

全国建筑市场监管公共服务平台



建设工程企业

从业人员

建设项目

诚信记录

请输入关键词，例如企业名称、统一社会信用代码

搜索

首页

监管动态

数据服务

信用建设

建筑工人

政策法规

电子证照

问题解答

网站动态

动态核查

首页 > 企业数据 > 企业详情 >

手机查看

深圳市大升勘测技术有限公司

广东省-深圳市

统一社会信用代码	91440300192213560X	企业法定代表人	程振宇
企业登记注册类型	有限责任公司（法人独资）	企业注册地	广东省-深圳市
企业经营地址	深圳市南山区西丽街道曙光社区中山园路1001号TCL科学园E1栋1102		



企业资质资格

注册人员

工程项目

业绩技术指标

不良行为

良好行为

黑名单记录

失信联合惩戒记录

变更记录

序号	姓名	身份证号	注册类别	注册号(执业印章号)	注册专业
1	龚兵权	510102196*****11	注册土木工程师（水利水电工程）水利水工工程地质	4404695-AS001	--
2	纪嘉伦	441322199*****16	二级注册建造师	粤2442021202201297	建筑工程
3	侯继青	362331199*****16	二级注册建造师	粤2442021202309739	市政公用工程
4	周维洋	440582199*****70	二级注册建造师	粤2442021202310034	建筑工程
5	李力	431023199*****33	二级注册建造师	粤2442023202313206	建筑工程
6	叶俊	362422198*****15	二级注册建造师	粤2442023202314880	建筑工程
7	李立华	360733199*****11	二级注册建造师	粤2442023202318530	建筑工程
8	邱华雄	362421199*****39	二级注册建造师	粤2442024202408003	市政公用工程
9	汪新平	320106197*****19	一级注册建造师	粤1112006200808888	建筑工程
10	于亮	220104198*****10	一级注册建造师	粤1442012201220615	建筑工程
11	邱亮	360424198*****36	一级注册建造师	粤1442023202403969	建筑工程
12	邱亮	360424198*****36	注册监理工程师	44048193	房屋建筑工程
13	林国威	440782198*****12	注册土木工程师（岩土）	4404695-AY004	--
14	李海斌	410821198*****10	注册土木工程师（岩土）	4404695-AY007	--
15	于亮	220104198*****10	注册土木工程师（岩土）	4404695-AY014	--

共 20 条

< 1 2 > 前往 1 页

首页 > 企业数据 > 企业详情 >

手机查看 

深圳市大升勘测技术有限公司

广东省-深圳市

统一社会信用代码	91440300192213560X	企业法定代表人	程振宇
企业登记注册类型	有限责任公司(法人独资)	企业注册属地	广东省-深圳市
企业经营地址	深圳市南山区西丽街道曙光社区中山园路1001号TCL科学园E1栋1102		



企业资质资格 注册人员 工程项目 业绩技术指标 不良行为 良好行为 黑名单记录 失信联合惩戒记录 变更记录

序号	姓名	身份证号	注册类别	注册号(执业印章号)	注册专业
16	汪新平	320106197*****19	注册土木工程师(岩土)	4404695-AY006	--
17	程振宇	522501198*****12	注册土木工程师(岩土)	4404695-AY003	--
18	李江涛	410425198*****18	注册土木工程师(岩土)	4404695-AY005	--
19	赵庆翠	530381198*****34	注册土木工程师(岩土)	4404695-AY008	--
20	何志勇	410704198*****10	注册土木工程师(岩土)	4404695-AY013	--

共 20 条

< 1 2 >

前往 2 页

程振宇证书

普通高等学校

毕业证书

学生 程振宇 性别 男，1982 年 11 月 15 日生，于 2002 年 9 月至 2006 年 6 月在本校 环境工程 专业 四年制本科学习，修完教学计划规定的全部课程，成绩合格，准予毕业。

校 名：中国海洋大学 校（院）长：吴德星

证书编号：104231200605001023 二〇〇六年 六 月二十六 日

中华人民共和国教育部学历证书查询网址：<http://www.chsi.com.cn>

547

注册土木工程师(岩土)
Registered Civil Engineer (Geotechnical)

本证书由中华人民共和国人力资源和社会保障部、住房和城乡建设部批准颁发，表明持证人通过全国统一组织的考试，取得注册土木工程师（岩土）的执业资格。

姓名：程振宇
证件号码：522501198211151612
性 别：男
出生年月：1982年11月
批准日期：2017年09月24日
管 理 号：2017008440082017440146001915

中华人民共和国人力资源和社会保障部
中华人民共和国住房和城乡建设部

547

使用有效期: 2025年09月03日
- 2026年03月02日



中华人民共和国注册土木工程师(岩土) 注册执业证书

本证书是中华人民共和国注册土木工程师(岩土)的执业凭证, 准予持证人在执业范围和注册有效期内执业。

姓 名: 程振宇

性 别: 男

出生日期: 1982年11月15日

注册编号: AY20194401502

聘用单位: 深圳市大升勘测技术有限公司

注册有效期: 2025年04月02日-2028年04月01日



个人签名:

程振宇

签名日期:

程振宇
2025.9.3

中华人民共和国
住房和城乡建设部



发证日期: 2025年04月02日



中华人民共和国住房和城乡建设部 www.mohurd.gov.cn

全国建筑市场监管公共服务平台



建设工程企业

从业人员

建设项目

诚信记录

请输入关键词，例如企业名称、统一社会信用代码

搜索

首页

监管动态

数据服务

信用建设

建筑工人

政策法规

电子证照

问题解答

网站动态

动态核查

首页 > 人员数据 > 人员列表 >

手机查看

程振宇

证件类型	居民身份证	证件号码	522501*****12	性别	男
注册证书所在单位名称	深圳市大升勘测技术有限公司				

执业注册信息

个人工程业绩

个人业绩技术指标

不良行为

良好行为

黑名单记录

注册土木工程师 (岩土)

注册单位: 深圳市大升勘测技术有限公司

证书编号: AY194401502

电子证书编号: AY20194401502

注册编号/执业印章号: 4404695-AY003

注册专业: 不分专业

有效期: 2028年04月01日

广东省职称证书

姓 名：程振宇

身份证号：522501198211151612



职称名称：高级工程师

专 业：岩土工程

级 别：副高

取得方式：职称评审

通过时间：2023年05月07日

评审组织：深圳市勘察设计专业高级职称评审委员会

证书编号：2303001112039

发证单位：深圳市人力资源和社会保障局

发证时间：2023年07月05日



查询网址：<http://www.gdhrss.gov.cn/gdweb/zyjsrc>

深圳市社会保险历年参保缴费明细表（个人）

姓名：程振宇

社保电脑号：610304926

身份证号码：522501198211151612

页码：1

参保单位名称：深圳市大升勘测技术有限公司

单位编号：392067

计算单位：元

缴费年	月	单位编号	养老保险			医疗保险			生育			工伤保险		失业保险		
			基数	单位交	个人交	险种	基数	单位交	个人交	险种	基数	单位交	基数	单位交	个人交	个人交
2024	06	392067	5000.0	800.0	400.0	1	6475	323.75	129.5	1	6475	32.38	5000	14.0	5000	40.0
2024	07	392067	5000.0	800.0	400.0	1	6475	323.75	129.5	1	6475	32.38	5000	20.0	5000	40.0
2024	08	392067	5000.0	800.0	400.0	1	6475	323.75	129.5	1	6475	32.38	5000	20.0	5000	40.0
2024	09	392067	5000.0	800.0	400.0	1	6475	323.75	129.5	1	6475	32.38	5000	20.0	5000	40.0
2024	10	392067	5000.0	800.0	400.0	1	6475	323.75	129.5	1	6475	32.38	5000	20.0	5000	40.0
2024	11	392067	5000.0	800.0	400.0	1	6475	323.75	129.5	1	6475	32.38	5000	20.0	5000	40.0
2024	12	392067	5000.0	800.0	400.0	1	6475	323.75	129.5	1	6475	32.38	5000	20.0	5000	40.0
2025	01	392067	5000.0	850.0	400.0	1	6733	336.65	134.66	1	6733	33.67	5000	20.0	5000	40.0
2025	02	392067	5000.0	850.0	400.0	1	6733	336.65	134.66	1	6733	33.67	5000	20.0	5000	40.0
2025	03	392067	5000.0	850.0	400.0	1	6733	336.65	134.66	1	6733	33.67	5000	20.0	5000	40.0
2025	04	392067	5000.0	850.0	400.0	1	6733	336.65	134.66	1	6733	33.67	5000	20.0	5000	40.0
2025	05	392067	5000.0	850.0	400.0	1	6733	336.65	134.66	1	6733	33.67	5000	20.0	5000	40.0
2025	06	392067	5000.0	850.0	400.0	1	6733	336.65	134.66	1	6733	33.67	5000	20.0	5000	40.0
2025	07	392067	5000.0	850.0	400.0	1	6733	336.65	134.66	1	6733	33.67	5000	20.0	5000	40.0
2025	08	392067	5000.0	850.0	400.0	1	6733	336.65	134.66	1	6733	33.67	5000	20.0	5000	40.0
2025	09	392067	5000.0	850.0	400.0	1	6733	336.65	134.66	1	6733	33.67	5000	20.0	5000	40.0
2025	10	392067	5000.0	850.0	400.0	1	6733	336.65	134.66	1	6733	33.67	5000	20.0	5000	40.0
2025	11	392067	5000.0	850.0	400.0	1	6733	336.65	134.66	1	6733	33.67	5000	20.0	5000	40.0
合计			14950.0	7200.0			5969.4	2387.76			597.03				180.0	

备注：

1. 本证明可作为参保人在本单位参加社会保险的证明。向相关部门提供，查验部门可通过登录
网址：<https://sipub.sz.gov.cn/vp/>，输入下列验证码（ 3391f2acflba1efl ）核查，验证码有效期三个月。
2. 生育保险中的险种“1”为生育保险，“2”为生育医疗。
3. 医疗险种中的险种“1”为基本医疗保险一档，“2”为基本医疗保险二档，“4”为基本医疗保险三档，“5”为少儿/大学生医保（医疗保险二档），“6”为统筹医疗保险。
4. 上述“缴费明细”表中带“*”标识为补缴，空行为断缴。
5. 居民养老保险、少儿/学生医疗保险缴费情况不在本清单中展示。
6. 如2020年2月至6月的单位缴费部分金额为“0”或者缴费金额减半的，属于按规定减免后实收金额。
7. 单位编号对应的单位名称：
单位编号 392067 单位名称 深圳市大升勘测技术有限公司





中国矿业大学(北京)
CHINA UNIVERSITY OF MINING & TECHNOLOGY-BEIJING

博士学位证书



李海斌，男，1983年05月20日生。在岩土工程学科（专业）已通过博士学位的课程考试和论文答辩，成绩合格。根据《中国矿业大学（北京）章程》的规定，授予工学博士学位。

校 长
学位评定委员会主席

葛世荣

证书编号：1141322021100177

2021年06月17日





照
片



粤高取证字第 1600101105692 号

李海斌 于 二〇一五 年
十一月, 经 深圳市建筑专

业高级专业技术资格第二
评审委员会评审通过,

具备 岩土
高级工程师
资格。特发此证



深圳市人力资源和社会保障局
发证机关

二〇一六 年 三 月 三十 日



持证人签名:
Signature of the Bearer

李海斌

管理号: 2013008440082013449914002567
File No.

姓名: 李海斌
Full Name
性别: 男
Sex
出生年月: 1983年05月
Date of Birth
专业类别:
Professional Type
批准日期: 2013年09月08日
Approval Date

签发单位盖章:
Issued by

签发日期: 2014 年 03 月 03 日
Issued on



使用有效期: 2025年09月02日
- 2026年03月01日



中华人民共和国注册土木工程师(岩土) 注册执业证书

本证书是中华人民共和国注册土木工程师(岩土)的执业凭证,准予持证人在执业范围和注册有效期内执业。

姓 名: 李海斌

性 别: 男

出生日期: 1983年05月20日

注册编号: AY20142300254



聘用单位: 深圳市大升勘测技术有限公司

注册有效期: 2024年05月27日-2027年06月30日

个人签名:

签名日期:

2025.9.2

中华人民共和国
住房和城乡建设部



发证日期: 2024年05月27日

李海斌

证件类型	居民身份证	证件号码	410821*****10	性别	男
注册证书所在单位名称	深圳市大升勘测技术有限公司				

执业注册信息

个人工程业绩

个人业绩技术指标

不良行为

良好行为

黑名单记录

注册土木工程师（岩土）

注册单位：深圳市大升勘测技术有限公司

证书编号：AY142300254

电子证书编号：AY20142300254

注册编号/执业印章号：4404695-AY007

注册专业：不分专业

有效期：2027年06月30日

计算单位: 元

社保费缴纳清单
证明专用章

单位名称
深圳市大升勘测技术有限公司



林国威证书

硕士研究生		
毕业证书		
研究生 林国威	性别 男	一九八三年 八 月 二十四日生，于
二〇〇六年 九 月至二〇〇九年 六 月	在	岩土工程
专业学习，学制 三 年，修完硕士研究生培养计划规定的全部课程，成绩合格，		
毕业论文答辩通过，准予毕业		
培养单位：中山大学	校(院、所)长：黄以	
证书编号：105581200902001738	二〇〇九年 六 月 二十日	

中华人民共和国教育部学历证书查询网址：<http://www.chsi.com.cn>

	林国威	于二〇一六年
	十一月，经	深圳市建筑专
照片	业高级专业技术资格第二	
	评审委员会评审通过，	
	具备 岩土 高级工程师	
粤高取证字第 1703001001892 号	资格。特发此证	
	深圳市人力资源和社会保障局	
	发证单位： 二〇一七年 四月 二十五 日	



持证人签名:
Signature of the Bearer

管理号: 11084420199020712
File No.:

姓名: 林国威
Full Name
性别: 男
Sex
出生年月: 1983年08月
Date of Birth
专业类别:
Professional Type
批准日期: 2011年09月18日
Approval Date

签发单位盖章:

Issued by

签发日期: 2012年 03月 19日
Issued on

本证书由中华人民共和国人力资源和社会保障部、住房和城乡建设部批准颁发。它表明持证人通过国家统一组织的考试,取得注册土木工程师(岩土)的执业资格。

This is to certify that the bearer of the Certificate has passed national examination organized by the Chinese government departments and has obtained qualifications for Registered Civil Engineer(Geo-technical).



Ministry of Human Resources and Social Security
The People's Republic of China



Ministry of Housing and Urban-Rural Development
The People's Republic of China

编号: 0014084
No.:

使用有效期: 2025年08月20日
- 2026年02月16日



中华人民共和国注册土木工程师(岩土) 注册执业证书

本证书是中华人民共和国注册土木工程师(岩土)的执业凭证, 准予持证人在执业范围和注册有效期内执业。

姓 名: 林国威

性 别: 男

出生日期: 1983年08月24日

注册编号: AY20124400857

聘用单位: 深圳市大升勘测技术有限公司

注册有效期: 2024年09月11日-2027年12月31日



个人签名:

签名日期: 2025.8.20

中华人民共和国
住房和城乡建设部



发证日期: 2024年09月11日

林国威

证件类型	居民身份证	证件号码	440782*****12	性别	男
注册证书所在单位名称	深圳市大升勘测技术有限公司				

执业注册信息个人工程业绩个人业绩技术指标不良行为良好行为黑名单记录

注册土木工程师（岩土）

注册单位：深圳市大升勘测技术有限公司证书编号：AY124400857电子证书编号：AY20124400857注册编号/执业印章号：4404695-AY004

注册专业：不分专业有效期：2027年12月31日

2024-09-11 - 延续申请
深圳市大升勘测技术有限公司

2021-12-01 - 延续申请
深圳市大升勘测技术有限公司

深圳市社会保险历年参保缴费明细表（个人）

姓名：林国威

社保电脑号：621321938

身份证号码：440782198308248012

页码：1

参保单位名称：深圳市大升勘测技术有限公司

单位编号：392067

计算单位：元

缴费年	月	单位编号	养老保险			医疗保险			生育			工伤保险		失业保险		
			基数	单位交	个人交	险种	基数	单位交	个人交	险种	基数	单位交	基数	单位交	个人交	个人交
2024	06	392067	4500.0	720.0	360.0	1	6475	323.75	129.5	1	6475	32.38	4500	12.6	4500	36.0
2024	07	392067	4500.0	720.0	360.0	1	6475	323.75	129.5	1	6475	32.38	4500	18.0	4500	36.0
2024	08	392067	4500.0	720.0	360.0	1	6475	323.75	129.5	1	6475	32.38	4500	18.0	4500	36.0
2024	09	392067	4500.0	720.0	360.0	1	6475	323.75	129.5	1	6475	32.38	4500	18.0	4500	36.0
2024	10	392067	4500.0	720.0	360.0	1	6475	323.75	129.5	1	6475	32.38	4500	18.0	4500	36.0
2024	11	392067	4500.0	720.0	360.0	1	6475	323.75	129.5	1	6475	32.38	4500	18.0	4500	36.0
2024	12	392067	4500.0	720.0	360.0	1	6475	323.75	129.5	1	6475	32.38	4500	18.0	4500	36.0
2025	01	392067	4500.0	765.0	360.0	1	6733	336.65	134.66	1	6733	33.67	4500	18.0	4500	36.0
2025	02	392067	4500.0	765.0	360.0	1	6733	336.65	134.66	1	6733	33.67	4500	18.0	4500	36.0
2025	03	392067	4500.0	765.0	360.0	1	6733	336.65	134.66	1	6733	33.67	4500	18.0	4500	36.0
2025	04	392067	4500.0	765.0	360.0	1	6733	336.65	134.66	1	6733	33.67	4500	18.0	4500	36.0
2025	05	392067	4500.0	765.0	360.0	1	6733	336.65	134.66	1	6733	33.67	4500	18.0	4500	36.0
2025	06	392067	4500.0	765.0	360.0	1	6733	336.65	134.66	1	6733	33.67	4500	18.0	4500	36.0
2025	07	392067	4775.0	811.75	382.0	1	6733	336.65	134.66	1	6733	33.67	4500	18.0	4500	36.0
2025	08	392067	4775.0	811.75	382.0	1	6733	336.65	134.66	1	6733	33.67	4500	18.0	4500	36.0
2025	09	392067	4775.0	811.75	382.0	1	6733	336.65	134.66	1	6733	33.67	4500	18.0	4500	36.0
2025	10	392067	4775.0	811.75	382.0	1	6733	336.65	134.66	1	6733	33.67	4500	18.0	4500	36.0
2025	11	392067	4775.0	811.75	382.0	1	6733	336.65	134.66	1	6733	33.67	4500	18.0	4500	36.0
合计				13688.75	6590.0			5969.4	2387.76			597.03			648.0	162.0

备注：

1. 本证明可作为参保人在本单位参加社会保险的证明。向相关部门提供，查验部门可通过登录
网址：<https://sipub.sz.gov.cn/vp/>，输入下列验证码（ 3391f2acf1bb232h ）核查，验证码有效期三个月。
2. 生育保险中的险种“1”为生育保险，“2”为生育医疗。
3. 医疗险种中的险种“1”为基本医疗保险一档，“2”为基本医疗保险二档，“4”为基本医疗保险三档，“5”为少儿/大学生医保（医疗保险二档），“6”为统筹医疗保险。
4. 上述“缴费明细”表中带“*”标识为补缴，空行为断缴。
5. 居民养老保险、少儿/学生医疗保险缴费情况不在本清单中展示。
6. 如2020年2月至6月的单位缴费部分金额为“0”或者缴费金额减半的，属于按规定减免后实收金额。
7. 单位编号对应的单位名称：
单位编号 392067 单位名称 深圳市大升勘测技术有限公司



李江涛证书

普通高等学校		
<h1>毕业证书</h1>		
学生李江涛 性别 男，一九八七年十月十二日生，于二〇〇五年九月至二〇〇九年七月在本校 建设工程学院 勘查技术与工程专业 肆 年制 本科学习，修完教学计划规定的全部课程，成绩合格，准予毕业。		
校 名： 吉林大学	校（院）长： 	
证书编号： 101831200905006817	二〇〇九年 七 月 一 日	

中华人民共和国教育部学历证书查询网址：<http://www.chsi.com.cn>

	<h2>注册土木工程师(岩土)</h2> <p>Registered Civil Engineer (Geotechnical)</p>	
本证书由中华人民共和国人力资源和社会保障部、住房和城乡建设部批准颁发，表明持证人通过国家统一组织的考试，取得注册土木工程师（岩土）的执业资格。		
 中华人民共和国人力资源和社会保障部		姓 名： 李江涛
 中华人民共和国住房和城乡建设部		证件号码： 410425198710123518
		性 别： 男
		出生年月： 1987年10月
		批准日期： 2018年10月21日
		管 理 号： 201810008440000266
		

使用有效期: 2025年12月01日
- 2026年05月30日



中华人民共和国注册土木工程师(岩土) 注册执业证书

本证书是中华人民共和国注册土木工程师(岩土)的执业凭证,准予持证人在执业范围和注册有效期内执业。

姓 名: 李江涛

性 别: 男

出生日期: 1987年10月12日

注册编号: AY20194401533

聘用单位: 深圳市大升勘测技术有限公司

注册有效期: 2025年11月26日-2028年11月25日



个人签名:

李江涛

签名日期:

2025.12.1

中华人民共和国
住房和城乡建设部



发证日期: 2025年11月26日



中华人民共和国住房和城乡建设部 www.mohurd.gov.cn

全国建筑市场监管公共服务平台



建设工程企业

从业人员

建设项目

诚信记录

请输入关键词，例如企业名称、统一社会信用代码

搜索

首页

监管动态

数据服务

信用建设

建筑工人

政策法规

电子证照

问题解答

网站动态

动态核查

首页 > 人员数据 > 人员列表 >

手机查看

李江涛

证件类型	居民身份证	证件号码	410425*****18	性别	男
注册证书所在单位名称	深圳市大升勘测技术有限公司				

执业注册信息

个人工程业绩

个人业绩技术指标

不良行为

良好行为

黑名单记录

注册土木工程师（岩土）

注册单位：深圳市大升勘测技术有限公司

证书编号：AY194401533

电子证书编号：AY20194401533

注册编号/执业印章号：4404695-AY005

注册专业：不分专业

有效期：2028年11月25日

广东省职称证书

姓 名：李江涛

身份证号：410425198710123518



职称名称：高级工程师

专 业：建筑岩土

级 别：副高

取得方式：职称评审

通过时间：2022年05月14日

评审组织：深圳市勘察设计专业高级职称评审委员会

证书编号：2203001065328

发证单位：深圳市人力资源和社会保障局

发证时间：2022年06月24日



查询网址：<http://www.gdhrss.gov.cn/gdweb/zyjsrc>

深圳市社会保险历年参保缴费明细表（个人）

姓名：李江涛 社保电脑号：632287868 身份证号码：410425198710123518 页码：1
参保单位名称：深圳市大升勘测技术有限公司 单位编号：392067 计算单位：元

缴费年	月	单位编号	养老保险			医疗保险			生育			工伤保险		失业保险			
			基数	单位交	个人交	险种	基数	单位交	个人交	险种	基数	单位交	基数	单位交	基数	单位交	个人交
2024	06	392067	4000.0	600.0	320.0	1	6475	323.75	129.5	1	6475	32.38	4000	11.2	4000	32.0	8.0
2024	07	392067	4492.0	673.8	359.36	1	6475	323.75	129.5	1	6475	32.38	4000	16.0	4000	32.0	8.0
2024	08	392067	4492.0	673.8	359.36	1	6475	323.75	129.5	1	6475	32.38	4000	16.0	4000	32.0	8.0
2024	09	392067	4492.0	673.8	359.36	1	6475	323.75	129.5	1	6475	32.38	4000	16.0	4000	32.0	8.0
2024	10	392067	4492.0	673.8	359.36	1	6475	323.75	129.5	1	6475	32.38	4000	16.0	4000	32.0	8.0
2024	11	392067	4492.0	673.8	359.36	1	6475	323.75	129.5	1	6475	32.38	4000	16.0	4000	32.0	8.0
2024	12	392067	4492.0	673.8	359.36	1	6475	323.75	129.5	1	6475	32.38	4000	16.0	4000	32.0	8.0
2025	01	392067	4492.0	718.72	359.36	1	6733	336.65	134.66	1	6733	33.67	4000	16.0	4000	32.0	8.0
2025	02	392067	4492.0	718.72	359.36	1	6733	336.65	134.66	1	6733	33.67	4000	16.0	4000	32.0	8.0
2025	03	392067	4492.0	718.72	359.36	1	6733	336.65	134.66	1	6733	33.67	4000	16.0	4000	32.0	8.0
2025	04	392067	4492.0	718.72	359.36	1	6733	336.65	134.66	1	6733	33.67	4000	16.0	4000	32.0	8.0
2025	05	392067	4492.0	718.72	359.36	1	6733	336.65	134.66	1	6733	33.67	4000	16.0	4000	32.0	8.0
2025	06	392067	4492.0	718.72	359.36	1	6733	336.65	134.66	1	6733	33.67	4000	16.0	4000	32.0	8.0
2025	07	392067	4775.0	764.0	382.0	1	6733	336.65	134.66	1	6733	33.67	4000	16.0	4000	32.0	8.0
2025	08	392067	4775.0	764.0	382.0	1	6733	336.65	134.66	1	6733	33.67	4000	16.0	4000	32.0	8.0
2025	09	392067	4775.0	764.0	382.0	1	6733	336.65	134.66	1	6733	33.67	4000	16.0	4000	32.0	8.0
2025	10	392067	4775.0	764.0	382.0	1	6733	336.65	134.66	1	6733	33.67	4000	16.0	4000	32.0	8.0
2025	11	392067	4775.0	764.0	382.0	1	6733	336.65	134.66	1	6733	33.67	4000	16.0	4000	32.0	8.0
合计			12775.12	6542.32			5969.4	2387.76			597.03			576.0		144.0	

备注：
1. 本证明可作为参保人在本单位参加社会保险的证明。向相关部门提供，查验部门可通过登录
网址：<https://sipub.sz.gov.cn/vp/>，输入下列验证码（ 3391f2acflbbb5fp ）核查，验证码有效期三个月。
2. 生育保险中的险种“1”为生育保险，“2”为生育医疗。
3. 医疗险种中的险种“1”为基本医疗保险一档，“2”为基本医疗保险二档，“4”为基本医疗保险三档，“5”为少儿/大学生医保（医疗保险二档），“6”为统筹医疗保险。
4. 上述“缴费明细”表中带“*”标识为补缴，空行为断缴。
5. 居民养老保险、少儿/学生医疗保险缴费情况不在本清单中展示。
6. 如2020年2月至6月的单位缴费部分金额为“0”或者缴费金额减半的，属于按规定减免后实收金额。
7. 单位编号对应的单位名称：
单位编号 392067 单位名称 深圳市大升勘测技术有限公司



汪新平证书

 中国科学院 研究生院硕士研究生 毕业证书  中国科学院研究生院印制 No. 0000224	研究生 汪新平 性别 男， 1976 年 2 月 3 日生，于 1999 年 9 月至 2002 年 6 月在 中国科学院武汉岩土力学研究所 岩土工程 专业 学习，学制 三 年，修完硕士研究生培 养计划规定的全部课程，成绩合格，毕业 论文答辩通过，准予毕业。 研究生培养单位 中国科学院研究生院 负责人 冯夏庭 院长 白书礼 2002 年 7 月 31 日 编号: 80001120020200468
--	---

中华人民共和国教育部监制

姓 名 汪新平	
性 别 男	
出生年月 1976 年 02 月	
任职资格 高级工程师	
任职专业 岩土工程	
授予单位: 中冶集团职称评审领导小组	编号 2901029
二〇〇九年十二月一日	

本证书由中华人民共和国人力资源和社会保障部、住房和城乡建设部批准颁发。它表明持证人通过国家统一组织的考试，取得注册土木工程师（岩土）的执业资格。

This is to certify that the bearer of the Certificate has passed national examination organized by the Chinese government departments and has obtained qualifications for Registered Civil Engineer(Geo-technical).



Ministry of Human Resources and Social Security
The People's Republic of China



Ministry of Housing and Urban-Rural Development
The People's Republic of China

编号: MY00019822
No.



持证人签名:

Signature of the Bearer

管理号: 2016008440082016449909001572
File No.

姓名: 汪新平
Full Name
性别: 男
Sex
出生年月: 1976年02月
Date of Birth
专业类别:
Professional Type
批准日期: 2016年09月04日
Approval Date

签发单位盖章:
Issued by
签发日期: 2017年12月12日
Issued on



使用有效期: 2025年09月02日
- 2026年03月01日



中华人民共和国注册土木工程师(岩土) 注册执业证书

本证书是中华人民共和国注册土木工程师(岩土)的执业凭证,准予持证人在执业范围和注册有效期内执业。

姓 名: 汪新平

性 别: 男

出生日期: 1976年02月03日

注册编号: AY20173701034

聘用单位: 深圳市大升勘测技术有限公司

注册有效期: 2023年12月04日-2026年12月31日



个人签名:

汪新平

签名日期: 2025.9.2

中华人民共和国
住房和城乡建设部



发证日期: 2023年12月04日

汪新平


证件类型	居民身份证	证件号码	320106*****19	性别	男
注册证书所在单位名称	深圳市大升勘测技术有限公司				

执业注册信息 个人工程业绩 个人业绩技术指标 不良行为 良好行为 黑名单记录

一级注册建造师

注册单位：深圳市大升勘测技术有限公司 注册编号/执业印章号：粤 1112006200808888

注册专业：建筑工程 有效期：2027年11月24日

[查看证书变更记录 \(5\)](#) 

注册土木工程师（岩土）

注册单位：深圳市大升勘测技术有限公司 证书编号：AY173701034 电子证书编号：AY20173701034 注册编号/执业印章号：4404695-AY006

注册专业：不分专业 有效期：2026年12月31日

深圳市社会保险历年参保缴费明细表（个人）

姓名：汪新平

社保电脑号：605048270

身份证号码：320106197602031219

页码：1

参保单位名称：深圳市大升勘测技术有限公司

单位编号：392067

计算单位：元

缴费年	月	单位编号	养老保险			医疗保险				生育			工伤保险		失业保险		
			基数	单位交	个人交	险种	基数	单位交	个人交	险种	基数	单位交	基数	单位交	基数	单位交	个人交
2024	06	392067	3700.0	592.0	296.0	1	6475	323.75	129.5	1	6475	32.38	3700	10.36	3700	29.6	7.4
2024	07	392067	4492.0	718.72	359.36	1	6475	323.75	129.5	1	6475	32.38	3700	14.8	3700	29.6	7.4
2024	08	392067	4492.0	718.72	359.36	1	6475	323.75	129.5	1	6475	32.38	3700	14.8	3700	29.6	7.4
2024	09	392067	4492.0	718.72	359.36	1	6475	323.75	129.5	1	6475	32.38	3700	14.8	3700	29.6	7.4
2024	10	392067	4492.0	718.72	359.36	1	6475	323.75	129.5	1	6475	32.38	3700	14.8	3700	29.6	7.4
2024	11	392067	4492.0	718.72	359.36	1	6475	323.75	129.5	1	6475	32.38	3700	14.8	3700	29.6	7.4
2024	12	392067	4492.0	718.72	359.36	1	6475	323.75	129.5	1	6475	32.38	3700	14.8	3700	29.6	7.4
2025	01	392067	4492.0	763.64	359.36	1	6733	336.65	134.66	1	6733	33.67	3700	14.8	3700	29.6	7.4
2025	02	392067	4492.0	763.64	359.36	1	6733	336.65	134.66	1	6733	33.67	3700	14.8	3700	29.6	7.4
2025	03	392067	4492.0	763.64	359.36	1	6733	336.65	134.66	1	6733	33.67	3700	14.8	3700	29.6	7.4
2025	04	392067	4492.0	763.64	359.36	1	6733	336.65	134.66	1	6733	33.67	3700	14.8	3700	29.6	7.4
2025	05	392067	4492.0	763.64	359.36	1	6733	336.65	134.66	1	6733	33.67	3700	14.8	3700	29.6	7.4
2025	06	392067	4492.0	763.64	359.36	1	6733	336.65	134.66	1	6733	33.67	3700	14.8	3700	29.6	7.4
2025	07	392067	4775.0	811.75	382.0	1	6733	336.65	134.66	1	6733	33.67	3700	14.8	3700	29.6	7.4
2025	08	392067	4775.0	811.75	382.0	1	6733	336.65	134.66	1	6733	33.67	3700	14.8	3700	29.6	7.4
2025	09	392067	4775.0	811.75	382.0	1	6733	336.65	134.66	1	6733	33.67	3700	14.8	3700	29.6	7.4
2025	10	392067	4775.0	811.75	382.0	1	6733	336.65	134.66	1	6733	33.67	3700	14.8	3700	29.6	7.4
2025	11	392067	4775.0	811.75	382.0	1	6733	336.65	134.66	1	6733	33.67	3700	14.8	3700	29.6	7.4
合计				13544.91	6518.32			5969.4	2387.76			597.03				133.2	

备注：

1. 本证明可作为参保人在本单位参加社会保险的证明。向相关部门提供，查验部门可通过登录
网址：<https://sipub.sz.gov.cn/vp/>，输入下列验证码（ 3391f2acflbc305k ）核查，验证码有效期三个月。
2. 生育保险中的险种“1”为生育保险，“2”为生育医疗。
3. 医疗险种中的险种“1”为基本医疗保险一档，“2”为基本医疗保险二档，“4”为基本医疗保险三档，“5”为少儿/大学生医保（医疗保险二档），“6”为统筹医疗保险。
4. 上述“缴费明细”表中带“*”标识为补缴，空行为断缴。
5. 居民养老保险、少儿/学生医疗保险缴费情况不在本清单中展示。
6. 如2020年2月至6月的单位缴费部分金额为“0”或者缴费金额减半的，属于按规定减免后实收金额。
7. 单位编号对应的单位名称：
单位编号 392067 单位名称 深圳市大升勘测技术有限公司



何志勇证书



使用有效期: 2025年08月28日
- 2026年02月24日



中华人民共和国注册土木工程师(岩土) 注册执业证书

本证书是中华人民共和国注册土木工程师(岩土)的执业凭证,准予持证人在执业范围和注册有效期内执业。

姓 名: 何志勇

性 别: 男

出生日期: 1985年11月14日

注册编号: AY20244402214

聘用单位: 深圳市大升勘测技术有限公司

注册有效期: 2024年05月22日-2027年06月30日



何志勇

个人签名: 何志勇

签名日期: 2025.9.1

中华人民共和国
住房和城乡建设部



发证日期: 2024年05月22日

何志勇

证件类型	居民身份证	证件号码	410704*****10	性别	男
注册证书所在单位名称	深圳市大升勘测技术有限公司				

执业注册信息

个人工程业绩

个人业绩技术指标

不良行为

良好行为

黑名单记录

注册土木工程师 (岩土)

注册单位: 深圳市大升勘测技术有限公司

证书编号: AY244402214

电子证书编号: AY20244402214

注册编号/执业印章号: 4404695-AY013

注册专业: 不分专业

有效期: 2027年06月30日

2024-04-30 - 初始申请

深圳市大升勘测技术有限公司

查看证书变更记录 (1) ^

广东省职称证书

姓 名：何志勇

身份证号：410704198511140010



职称名称：高级工程师

专 业：建筑岩土

级 别：副高

取得方式：职称评审

通过时间：2021年04月10日

评审组织：深圳市勘察设计专业高级职称评审委员会

证书编号：2103001061854

发证单位：深圳市人力资源和社会保障局

发证时间：2021年08月02日



查询网址：<http://www.gdhrss.gov.cn/gdweb/zyjsrc>

深圳市社会保险历年参保缴费明细表（个人）

姓名：何志勇

社保电脑号：633054489

身份证号码：410704198511140010

页码：1

参保单位名称：深圳市大升勘测技术有限公司

单位编号：392067

计算单位：元

缴费年	月	单位编号	养老保险			医疗保险			生育			工伤保险		失业保险		
			基数	单位交	个人交	险种	基数	单位交	个人交	险种	基数	单位交	基数	单位交	基数	单位交
2024	06	392067	3700.0	592.0	296.0	1	6475	323.75	129.5	1	6475	32.38	3700	10.36	3700	29.6
2024	07	392067	4492.0	718.72	359.36	1	6475	323.75	129.5	1	6475	32.38	3700	14.8	3700	29.6
2024	08	392067	4492.0	718.72	359.36	1	6475	323.75	129.5	1	6475	32.38	3700	14.8	3700	29.6
2024	09	392067	4492.0	718.72	359.36	1	6475	323.75	129.5	1	6475	32.38	3700	14.8	3700	29.6
2024	10	392067	4492.0	718.72	359.36	1	6475	323.75	129.5	1	6475	32.38	3700	14.8	3700	29.6
2024	11	392067	4492.0	718.72	359.36	1	6475	323.75	129.5	1	6475	32.38	3700	14.8	3700	29.6
2024	12	392067	4492.0	718.72	359.36	1	6475	323.75	129.5	1	6475	32.38	3700	14.8	3700	29.6
2025	01	392067	4492.0	763.64	359.36	1	6733	336.65	134.66	1	6733	33.67	3700	14.8	3700	29.6
2025	02	392067	4492.0	763.64	359.36	1	6733	336.65	134.66	1	6733	33.67	3700	14.8	3700	29.6
2025	03	392067	4492.0	763.64	359.36	1	6733	336.65	134.66	1	6733	33.67	3700	14.8	3700	29.6
2025	04	392067	4492.0	763.64	359.36	1	6733	336.65	134.66	1	6733	33.67	3700	14.8	3700	29.6
2025	05	392067	4492.0	763.64	359.36	1	6733	336.65	134.66	1	6733	33.67	3700	14.8	3700	29.6
2025	06	392067	4492.0	763.64	359.36	1	6733	336.65	134.66	1	6733	33.67	3700	14.8	3700	29.6
2025	07	392067	4775.0	811.75	382.0	1	6733	336.65	134.66	1	6733	33.67	3700	14.8	3700	29.6
2025	08	392067	4775.0	811.75	382.0	1	6733	336.65	134.66	1	6733	33.67	3700	14.8	3700	29.6
2025	09	392067	4775.0	811.75	382.0	1	6733	336.65	134.66	1	6733	33.67	3700	14.8	3700	29.6
2025	10	392067	4775.0	811.75	382.0	1	6733	336.65	134.66	1	6733	33.67	3700	14.8	3700	29.6
2025	11	392067	4775.0	811.75	382.0	1	6733	336.65	134.66	1	6733	33.67	3700	14.8	3700	29.6
合计			13544.91	6518.32			5969.4	2387.76			597.03	261.96		532.8	133.2	

备注：

1. 本证明可作为参保人在本单位参加社会保险的证明。向相关部门提供，查验部门可通过登录
网址：<https://sipub.sz.gov.cn/vp/>，输入下列验证码（ 3391f2acfla240dd ）核查，验证码有效期三个月。
2. 生育保险中的险种“1”为生育保险，“2”为生育医疗。
3. 医疗险种中的险种“1”为基本医疗保险一档，“2”为基本医疗保险二档，“4”为基本医疗保险三档，“5”为少儿/大学生医保（医疗保险二档），“6”为统筹医疗保险。
4. 上述“缴费明细”表中带“*”标识为补缴，空行为断缴。
5. 居民养老保险、少儿/学生医疗保险缴费情况不在本清单中展示。
6. 如2020年2月至6月的单位缴费部分金额为“0”或者缴费金额减半的，属于按规定减免后实收金额。
7. 单位编号对应的单位名称：
单位编号 392067 单位名称 深圳市大升勘测技术有限公司



赵庆攀证书

普通高等学校 毕业证书



证书序列号: NO. 10468145

证书编号: 102471201205003794

学生 赵庆攀 性别 男 ,
学号 080962 , 一九八九年
十二月二十三日生, 于 二〇〇八年
九月至 二〇一二年 七月在本校
土木工程 专业
四年制本科学习, 修完教学计划规定的
全部课程, 成绩合格, 准予毕业。

校(院)长:

张钢

校 名: 同济大学

二〇一二年 七 月 一 日



注册土木工程师 (岩土)

Registered Engineer of Civil Engineering
(Geotechnical)

本证书由中华人民共和国人力资源
和社会保障部、住房和城乡建设部批准
颁发, 表明持证人通过国家统一组织的考
试, 取得注册土木工程师(岩土)职业
资格。



中华人民共和国
人力资源和社会保障部



中华人民共和国
住房和城乡建设部



姓 名: 赵庆攀

证件号码: 530381198912233734

性 别: 男

出生年月: 1989年12月

批准日期: 2021年10月24日

管 理 号: 20211000844000000743



使用有效期: 2025年09月01日
- 2026年02月28日



中华人民共和国注册土木工程师(岩土) 注册执业证书

本证书是中华人民共和国注册土木工程师(岩土)的执业凭证,准予持证人在执业范围和注册有效期内执业。

姓名: 赵庆攀

性别: 男

出生日期: 1989年12月23日

注册编号: AY20224401917

聘用单位: 深圳市大升勘测技术有限公司

注册有效期: 2025年04月02日-2028年04月01日



赵庆攀

个人签名: 赵庆攀

签名日期: 2025.9.2

中华人民共和国
住房和城乡建设部



发证日期: 2025年04月02日

赵庆攀

证件类型	居民身份证	证件号码	530381*****34	性别	男
注册证书所在 单位名称	深圳市大升勘测技术有限公司				

执业注册信息 个人工程业绩 个人业绩技术指标 不良行为 良好行为 黑名单记录

注册土木工程师（岩土）

注册单位：深圳市大升勘测技术有限公司 证书编号：AY224401917 电子证书编号：AY20224401917 注册编号/执业印章号：4404695-AY008

注册专业：不分专业 有效期：2028年04月01日

2025-04-02 - 延续申请
深圳市大升勘测技术有限公司

2022-04-22 - 初始申请
深圳市大升勘测技术有限公司

广东省职称证书

姓 名：赵庆攀

身份证号：530381198912233734



职称名称：高级工程师

专 业：岩土工程

级 别：副高

取得方式：职称评审

通过时间：2024年5月18日

评审组织：深圳市勘察设计专业高级职称评审委员会

证书编号：2403001198309

发证单位：深圳市人力资源和社会保障局

发证时间：2024年8月20日



深圳市社会保险历年参保缴费明细表（个人）

姓名：赵庆攀

社保电脑号：630687902

身份证号码：530381198912233734

页码：1

参保单位名称：深圳市大升勘测技术有限公司

单位编号：392067

计算单位：元

缴费年	月	单位编号	养老保险			医疗保险				生育			工伤保险		失业保险		
			基数	单位交	个人交	险种	基数	单位交	个人交	险种	基数	单位交	基数	单位交	基数	单位交	个人交
2024	06	392067	4000.0	640.0	320.0	1	6475	323.75	129.5	1	6475	32.38	4000	11.2	4000	32.0	8.0
2024	07	392067	4492.0	718.72	359.36	1	6475	323.75	129.5	1	6475	32.38	4000	16.0	4000	32.0	8.0
2024	08	392067	4492.0	718.72	359.36	1	6475	323.75	129.5	1	6475	32.38	4000	16.0	4000	32.0	8.0
2024	09	392067	4492.0	718.72	359.36	1	6475	323.75	129.5	1	6475	32.38	4000	16.0	4000	32.0	8.0
2024	10	392067	4492.0	718.72	359.36	1	6475	323.75	129.5	1	6475	32.38	4000	16.0	4000	32.0	8.0
2024	11	392067	4492.0	718.72	359.36	1	6475	323.75	129.5	1	6475	32.38	4000	16.0	4000	32.0	8.0
2024	12	392067	4492.0	718.72	359.36	1	6475	323.75	129.5	1	6475	32.38	4000	16.0	4000	32.0	8.0
2025	01	392067	4492.0	763.64	359.36	1	6733	336.65	134.66	1	6733	33.67	4000	16.0	4000	32.0	8.0
2025	02	392067	4492.0	763.64	359.36	1	6733	336.65	134.66	1	6733	33.67	4000	16.0	4000	32.0	8.0
2025	03	392067	4492.0	763.64	359.36	1	6733	336.65	134.66	1	6733	33.67	4000	16.0	4000	32.0	8.0
2025	04	392067	4492.0	763.64	359.36	1	6733	336.65	134.66	1	6733	33.67	4000	16.0	4000	32.0	8.0
2025	05	392067	4492.0	763.64	359.36	1	6733	336.65	134.66	1	6733	33.67	4000	16.0	4000	32.0	8.0
2025	06	392067	4492.0	763.64	359.36	1	6733	336.65	134.66	1	6733	33.67	4000	16.0	4000	32.0	8.0
2025	07	392067	4775.0	811.75	382.0	1	6733	336.65	134.66	1	6733	33.67	4000	16.0	4000	32.0	8.0
2025	08	392067	4775.0	811.75	382.0	1	6733	336.65	134.66	1	6733	33.67	4000	16.0	4000	32.0	8.0
2025	09	392067	4775.0	811.75	382.0	1	6733	336.65	134.66	1	6733	33.67	4000	16.0	4000	32.0	8.0
2025	10	392067	4775.0	811.75	382.0	1	6733	336.65	134.66	1	6733	33.67	4000	16.0	4000	32.0	8.0
2025	11	392067	4775.0	811.75	382.0	1	6733	336.65	134.66	1	6733	33.67	4000	16.0	4000	32.0	8.0
合计			13592.91	6542.32			5969.4	2387.76			597.03			283.2	576.0	144.0	

备注：

1. 本证明可作为参保人在本单位参加社会保险的证明。向相关部门提供，查验部门可通过登录
网址：<https://sipub.sz.gov.cn/vp/>，输入下列验证码（ 3391f2acflba0f2j ）核查，验证码有效期三个月。
2. 生育保险中的险种“1”为生育保险，“2”为生育医疗。
3. 医疗险种中的险种“1”为基本医疗保险一档，“2”为基本医疗保险二档，“4”为基本医疗保险三档，“5”为少儿/大学生医保（医疗保险二档），“6”为统筹医疗保险。
4. 上述“缴费明细”表中带“*”标识为补缴，空行为断缴。
5. 居民养老保险、少儿/学生医疗保险缴费情况不在本清单中展示。
6. 如2020年2月至6月的单位缴费部分金额为“0”或者缴费金额减半的，属于按规定减免后实收金额。
7. 单位编号对应的单位名称：
单位编号 392067 单位名称 深圳市大升勘测技术有限公司



于亮证书





中华人民共和国住房和城乡建设部 www.mohurd.gov.cn

全国建筑市场监管公共服务平台



建设工程企业

从业人员

建设项目

诚信记录

请输入关键词，例如企业名称、统一社会信用代码

搜索

首页

监管动态

数据服务

信用建设

建筑工人

政策法规

电子证照

问题解答

网站动态

动态核查

首页 > 人员数据 > 人员列表 > 手机查看

于亮

证件类型	居民身份证	证件号码	220104*****10	性别	男
注册证书所在单位名称	深圳市大升勘测技术有限公司				

执业注册信息

个人工程业绩

个人业绩技术指标

不良行为

良好行为

黑名单记录

一级注册建造师

注册单位：深圳市大升勘测技术有限公司

注册编号/执业印章号：1442012201220615

注册专业：建筑工程

有效期：2028年04月16日

查看证书变更记录 (5)

注册土木工程师 (岩土)

注册单位：深圳市大升勘测技术有限公司

证书编号：AY144401060

电子证书编号：AY20144401060

注册编号/执业印章号：4404695-AY014

注册专业：不分专业

有效期：2027年06月30日

查看证书变更记录 (8)

本证书由中华人民共和国人力资源和社会保障部、住房和城乡建设部批准颁发。它表明持证人通过国家统一组织的考试，取得注册土木工程师（岩土）的执业资格。

This is to certify that the bearer of the Certificate has passed national examination organized by the Chinese government departments and has obtained qualifications for Registered Civil Engineer(Geo-technical).



Ministry of Human Resources and Social Security
The People's Republic of China



Ministry of Housing and Urban-Rural Development
The People's Republic of China

编号: MY 00016378
No.



持证人签名:

Signature of the Bearer

管理号: 2013008440082013449914002195
File No.

姓名:

Full Name

于亮

性别:

Sex

男

出生年月:

Date of Birth

1984年03月

专业类别:

Professional Type

批准日期:

Approval Date 2013年09月08日

签发单位盖章:

Issued by

签发日期:

Issued on

2014年 03月 03日



使用有效期: 2025年10月20日
- 2026年04月18日



中华人民共和国注册土木工程师(岩土) 注册执业证书

本证书是中华人民共和国注册土木工程师(岩土)的执业凭证,准予持证人在执业范围和注册有效期内执业。

姓 名: 于亮

性 别: 男

出生日期: 1984年03月29日

注册编号: AY20144401060

聘用单位: 深圳市大升勘测技术有限公司

注册有效期: 2025年04月11日-2027年06月30日



个人签名:

于亮

签名日期: 2025.10.20

发证日期: 2025年04月11日



广东省职称证书

姓 名：于亮

身份证号：220104198403294110



职称名称：高级工程师

专 业：岩土工程

级 别：副高

取得方式：职称评审

通过时间：2022年05月14日

评审组织：深圳市勘察设计专业高级职称评审委员会

证书编号：2203001065470

发证单位：深圳市人力资源和社会保障局

发证时间：2022年06月24日



查询网址：<http://www.gdhrss.gov.cn/gdweb/zyjsrc>

深圳市社会保险历年参保缴费明细表（个人）

姓名：于亮

社保电脑号：613720890

身份证号码：220104198403294110

页码：1

参保单位名称：深圳市大升勘测技术有限公司

单位编号：392067

计算单位：元

缴费年	月	单位编号	养老保险			医疗保险			生育			工伤保险		失业保险		
			基数	单位交	个人交	险种	基数	单位交	个人交	险种	基数	单位交	基数	单位交	个人交	个人交
2025	04	392067	4500.0	765.0	360.0	1	6733	336.65	134.66	1	6733	33.67	4500	18.0	4500	36.0
2025	05	392067	4500.0	765.0	360.0	1	6733	336.65	134.66	1	6733	33.67	4500	18.0	4500	36.0
2025	06	392067	4500.0	765.0	360.0	1	6733	336.65	134.66	1	6733	33.67	4500	18.0	4500	36.0
2025	07	392067	4775.0	811.75	382.0	1	6733	336.65	134.66	1	6733	33.67	4500	18.0	4500	36.0
2025	08	392067	4775.0	811.75	382.0	1	6733	336.65	134.66	1	6733	33.67	4500	18.0	4500	36.0
2025	09	392067	4775.0	811.75	382.0	1	6733	336.65	134.66	1	6733	33.67	4500	18.0	4500	36.0
2025	10	392067	4775.0	811.75	382.0	1	6733	336.65	134.66	1	6733	33.67	4500	18.0	4500	36.0
2025	11	392067	4775.0	811.75	382.0	1	6733	336.65	134.66	1	6733	33.67	4500	18.0	4500	36.0
合计			6353.75	2990.0				2693.2	1077.28			269.36			288.0	72.0

备注：

1. 本证明可作为参保人在本单位参加社会保险的证明。向相关部门提供，查验部门可通过登录
网址：<https://sipub.sz.gov.cn/vp/>，输入下列验证码（ 3391f2acflbc471a ）核查，验证码有效期三个月。
2. 生育保险中的险种“1”为生育保险，“2”为生育医疗。
3. 医疗险种中的险种“1”为基本医疗保险一档，“2”为基本医疗保险二档，“4”为基本医疗保险三档，“5”为少儿/大学生医保（医疗保险二档），“6”为统筹医疗保险。
4. 上述“缴费明细”表中带“*”标识为补缴，空行为断缴。
5. 居民养老保险、少儿/学生医疗保险缴费情况不在本清单中展示。
6. 如2020年2月至6月的单位缴费部分金额为“0”或者缴费金额减半的，属于按规定减免后实收金额。
7. 单位编号对应的单位名称：
单位编号 392067 单位名称 深圳市大升勘测技术有限公司




龚兵权证书

	<p>龚兵权 于二〇〇九年 十二月，经深圳市建筑工程高 级专业技术资格</p> <p>评审委员会评审通过， 具备 岩土 高级工程师 资格。特发此证</p> <p>发证机关：广东省人事厅 二〇一〇年三月十日</p>
 粤高取证字第 1002001100226 号	

	<p>学生 龚兵权，男，一九七八年 八月生。自一九八八年九月至一九九二年 七月在 成都地质学院 水文地质与 水文地质与 专业 工程地质条 工程地质 完成了四年制本科学习计划，业已毕业。 经审核符合《中华人民共和国学位条例》 的规定，授予工学学士学位。</p> <p>成都地质学院 学位评定委员会主席 翁济三 一九九二年七月四日</p> <p>证书编号：883191</p>
<h2>学士学位证书</h2> <p>(普通高等教育本科毕业生)</p>	

中华人民共和国注册土木工程师（水利水电工程）



本证书由住房和城乡建设部、水利部批准颁发，是中华人民共和国注册土木工程师（水利水电工程）的执业凭证，准予持证人在执业范围和注册有效期内执业。

姓名 龚兵权
专 业 水利水电工程地质
证书编号 AS244400363



NO. AS0004325

发证日期 2024年08月27日



中华人民共和国住房和城乡建设部 www.mohurd.gov.cn
全国建筑市场监管公共服务平台



建设工程企业 从业人员 建设项目 诚信记录

请输入关键词，例如企业名称、统一社会信用代码

搜索

首页 监管动态 数据服务 信用建设 建筑工人 政策法规 电子证照 问题解答 网站动态 动态核查

首页 > 人员数据 > 人员列表 >

手机查看

龚兵权

证件类型	居民身份证	证件号码	510102*****11	性别	男
注册证书所在单位名称	深圳市大升勘测技术有限公司				

执业注册信息 个人工程业绩 个人业绩技术指标 不良行为 良好行为 黑名单记录

注册土木工程师（水利水电工程）水利水电工程地质

注册单位：深圳市大升勘测技术有限公司 证书编号：AS244400363 注册编号/执业印章号：4404695-AS001
注册专业：不分专业 有效期：2027年12月31日

2024-07-31 - 初始申请
深圳市大升勘测技术有限公司

查看证书变更记录 (1) ^

本证书由中华人民共和国人力资源和社会保障部、住房和城乡建设部、水利部批准颁发。它表明持证人通过国家统一组织的考试，取得注册土木工程师（水利水电工程）资格。

This is to certify that the bearer of the Certificate has passed national examination organized by the Chinese government departments and has obtained qualifications for Registered engineer of Civil engineering(Water resources & Hydropower).



Ministry of Human Resources and Social Security
The People's Republic of China



Ministry of Housing and Urban-Rural Development
The People's Republic of China



Ministry of Water Resources
The People's Republic of China

编号: 0006394
No.



持证人签名:

Signature of the Bearer

Gong Bingquan

管理号: 09754420199026001
File No.:

姓名: 龚兵权
Full Name
性别: 男
Sex
出生年月: 1968年08月
Date of Birth
专业类别: 水利水电工程地质
Professional Type
批准日期: 2009年09月20日
Approval Date

签发单位盖章
Issued by
签发日期: 2010年02月06日
Issued on



深圳市社会保险历年参保缴费明细表（个人）

姓名：龚兵权

社保电脑号：601272357

身份证号码：510102196808066711

页码：1

参保单位名称：深圳市大升勘测技术有限公司

单位编号：392067

计算单位：元

缴费年	月	单位编号	养老保险			医疗保险			生育			工伤保险		失业保险		
			基数	单位交	个人交	险种	基数	单位交	个人交	险种	基数	单位交	基数	单位交	基数	单位交
2024	06	392067	4000.0	640.0	320.0	1	6475	323.75	129.5	1	6475	32.38	4000	11.2	4000	32.0
2024	07	392067	4492.0	718.72	359.36	1	6475	323.75	129.5	1	6475	32.38	4000	16.0	4000	32.0
2024	08	392067	4492.0	718.72	359.36	1	6475	323.75	129.5	1	6475	32.38	4000	16.0	4000	32.0
2024	09	392067	4492.0	718.72	359.36	1	6475	323.75	129.5	1	6475	32.38	4000	16.0	4000	32.0
2024	10	392067	4492.0	718.72	359.36	1	6475	323.75	129.5	1	6475	32.38	4000	16.0	4000	32.0
2024	11	392067	4492.0	718.72	359.36	1	6475	323.75	129.5	1	6475	32.38	4000	16.0	4000	32.0
2024	12	392067	4492.0	718.72	359.36	1	6475	323.75	129.5	1	6475	32.38	4000	16.0	4000	32.0
2025	01	392067	4492.0	763.64	359.36	1	6733	336.65	134.66	1	6733	33.67	4000	16.0	4000	32.0
2025	02	392067	4492.0	763.64	359.36	1	6733	336.65	134.66	1	6733	33.67	4000	16.0	4000	32.0
2025	03	392067	4492.0	763.64	359.36	1	6733	336.65	134.66	1	6733	33.67	4000	16.0	4000	32.0
2025	04	392067	4492.0	763.64	359.36	1	6733	336.65	134.66	1	6733	33.67	4000	16.0	4000	32.0
2025	05	392067	4492.0	763.64	359.36	1	6733	336.65	134.66	1	6733	33.67	4000	16.0	4000	32.0
2025	06	392067	4492.0	763.64	359.36	1	6733	336.65	134.66	1	6733	33.67	4000	16.0	4000	32.0
2025	07	392067	4775.0	811.75	382.0	1	6733	336.65	134.66	1	6733	33.67	4000	16.0	4000	32.0
2025	08	392067	4775.0	811.75	382.0	1	6733	336.65	134.66	1	6733	33.67	4000	16.0	4000	32.0
2025	09	392067	4775.0	811.75	382.0	1	6733	336.65	134.66	1	6733	33.67	4000	16.0	4000	32.0
2025	10	392067	4775.0	811.75	382.0	1	6733	336.65	134.66	1	6733	33.67	4000	16.0	4000	32.0
2025	11	392067	4775.0	811.75	382.0	1	6733	336.65	134.66	1	6733	33.67	4000	16.0	4000	32.0
合计			13592.91	6542.32			5969.4	2387.76			597.03			283.2	576.0	144.0

备注：

1. 本证明可作为参保人在本单位参加社会保险的证明。向相关部门提供，查验部门可通过登录网址：<https://sipub.sz.gov.cn/vp/>，输入下列验证码（ 3391f2acfla199dx ）核查，验证码有效期三个月。
2. 生育保险中的险种“1”为生育保险，“2”为生育医疗。
3. 医疗险种中的险种“1”为基本医疗保险一档，“2”为基本医疗保险二档，“4”为基本医疗保险三档，“5”为少儿/大学生医保（医疗保险二档），“6”为统筹医疗保险。
4. 上述“缴费明细”表中带“*”标识为补缴，空行为断缴。
5. 居民养老保险、少儿/学生医疗保险缴费情况不在本清单中展示。
6. 如2020年2月至6月的单位缴费部分金额为“0”或者缴费金额减半的，属于按规定减免后实收金额。
7. 单位编号对应的单位名称：
单位编号 392067 单位名称 深圳市大升勘测技术有限公司



胡大伟证书

<p>照片</p> 	<p>胡大伟 于二〇一五年 十二月，经 深圳市建筑专 业高级专业技术资格第一 评审委员会评审通过， 具备 测绘 高级工程师 资格。特发此证</p> <p>广东省专业技术资格委员会 专用章 粤高取证字第 1600101105999 号</p>	<p>深圳市人力资源和社会保障局 发证机关</p> <p>二〇一六年三月三十日</p>
---	--	---

<p>注册测绘师 Registered Surveyor</p> <p>本证书由中华人民共和国人力资源 和社会保障部、自然资源部批准颁发， 表明持证人通过国家统一组织的考试， 取得注册测绘师资格。</p> <p>中华人民共和国人力资源和社会保障部 中华人民共和国自然资源部</p>		<p>姓 名： 胡大伟</p> <p>证件号码： 34212319821111075X</p> <p>性 别： 男</p> <p>出生年月： 1982 年11 月</p> <p>批准日期： 2018 年 09 月 09 日</p> <p>管 理 号： 201809072440000083</p> 
---	---	--

中华人民共和国注册测绘师

注册证

本证书是中华人民共和国注册测绘师的执业凭证，准予持证人在执业范围和注册有效期内执业。

姓名：胡大伟

证书编号：204401900(00)



证书流水号：81518

有效期至：2026-08-27

注册测绘师资格信息

姓名：胡大伟

身份证号：34212319821111075X

注册资格：有

注册状态：已注册

注册单位：深圳市大升勘测技术有限公司

证书编号：204401900(00)

执业印章编号：204401900(00)

注册有效期：2026-08-27

转到登陆

关闭

深圳市社会保险历年参保缴费明细表（个人）

姓名：胡大伟 社保电脑号：606247357 身份证号码：34212319821111075X 页码：1
参保单位名称：深圳市大升勘测技术有限公司 单位编号：392067 计算单位：元

缴费年	月	单位编号	养老保险			医疗保险			生育			工伤保险		失业保险		
			基数	单位交	个人交	险种	基数	单位交	个人交	险种	基数	单位交	基数	单位交	个人交	个人交
2024	06	392067	5000.0	800.0	400.0	1	6475	323.75	129.5	1	6475	32.38	5000	14.0	5000	40.0
2024	07	392067	5000.0	800.0	400.0	1	6475	323.75	129.5	1	6475	32.38	5000	20.0	5000	40.0
2024	08	392067	5000.0	800.0	400.0	1	6475	323.75	129.5	1	6475	32.38	5000	20.0	5000	40.0
2024	09	392067	5000.0	800.0	400.0	1	6475	323.75	129.5	1	6475	32.38	5000	20.0	5000	40.0
2024	10	392067	5000.0	800.0	400.0	1	6475	323.75	129.5	1	6475	32.38	5000	20.0	5000	40.0
2024	11	392067	5000.0	800.0	400.0	1	6475	323.75	129.5	1	6475	32.38	5000	20.0	5000	40.0
2024	12	392067	5000.0	800.0	400.0	1	6475	323.75	129.5	1	6475	32.38	5000	20.0	5000	40.0
2025	01	392067	5000.0	850.0	400.0	1	6733	336.65	134.66	1	6733	33.67	5000	20.0	5000	40.0
2025	02	392067	5000.0	850.0	400.0	1	6733	336.65	134.66	1	6733	33.67	5000	20.0	5000	40.0
2025	03	392067	5000.0	850.0	400.0	1	6733	336.65	134.66	1	6733	33.67	5000	20.0	5000	40.0
2025	04	392067	5000.0	850.0	400.0	1	6733	336.65	134.66	1	6733	33.67	5000	20.0	5000	40.0
2025	05	392067	5000.0	850.0	400.0	1	6733	336.65	134.66	1	6733	33.67	5000	20.0	5000	40.0
2025	06	392067	5000.0	850.0	400.0	1	6733	336.65	134.66	1	6733	33.67	5000	20.0	5000	40.0
2025	07	392067	5000.0	850.0	400.0	1	6733	336.65	134.66	1	6733	33.67	5000	20.0	5000	40.0
2025	08	392067	5000.0	850.0	400.0	1	6733	336.65	134.66	1	6733	33.67	5000	20.0	5000	40.0
2025	09	392067	5000.0	850.0	400.0	1	6733	336.65	134.66	1	6733	33.67	5000	20.0	5000	40.0
2025	10	392067	5000.0	850.0	400.0	1	6733	336.65	134.66	1	6733	33.67	5000	20.0	5000	40.0
2025	11	392067	5000.0	850.0	400.0	1	6733	336.65	134.66	1	6733	33.67	5000	20.0	5000	40.0
合计			14950.0	7200.0			5969.4	2387.76			597.03				180.0	

- 备注：
1. 本证明可作为参保人在本单位参加社会保险的证明。向相关部门提供，查验部门可通过登录
网址：<https://sipub.sz.gov.cn/vp/>，输入下列验证码（ 3391f2acflbc1115 ）核查，验证码有效期三个月。
 2. 生育保险中的险种“1”为生育保险，“2”为生育医疗。
 3. 医疗险种中的险种“1”为基本医疗保险一档，“2”为基本医疗保险二档，“4”为基本医疗保险三档，“5”为少儿/大学生医保（医疗保险二档），“6”为统筹医疗保险。
 4. 上述“缴费明细”表中带“*”标识为补缴，空行为断缴。
 5. 居民养老保险、少儿/学生医疗保险缴费情况不在本清单中展示。
 6. 如2020年2月至6月的单位缴费部分金额为“0”或者缴费金额减半的，属于按规定减免后实收金额。
 7. 单位编号对应的单位名称：
单位编号 392067 单位名称 深圳市大升勘测技术有限公司



姜信东证书

	姓名:	姜信东
	身份证号:	3606022196609100015
	资格名称:	高级工程师
	专业名称:	测绘
	批准日期:	二00九年十一月二日
批复文件:		赣人社字[2009]411号
工作单位:		鹰潭市金联房地产开发有限公司
非国有管理号:		36220090506
签发单位盖章:		
签发日期:		2010 专业技术资格 专用章

中华人民共和国注册测绘师

注册证

本证书是中华人民共和国注册测绘师的执业凭证，准予持证人在执业范围和注册有效期内执业。

姓名: 姜信东

证书编号: 204401902(00)



证书流水号: 81519

有效期至: 2026-08-27



持证人签名:

Signature of the Bearer

管理号: 11724430199421703
File No.:

姓名:

Full Name 姜信东

性别:

Sex 男

出生年月:

Date of Birth 1966年09月

专业类别:

Professional Type

批准日期:

Approval Date 2011年04月17日

签发单位盖章:

Issued by

签发日期: 2011年 08月 16 日

Issued on



注册测绘师资格信息

姓名: 姜信东

身份证号: 360602196609100015

注册资格: 有

注册状态: 已注册

注册单位: 深圳市大升勘测技术有限公司

证书编号: 204401902(00)

执业印章编号: 204401902(00)

注册有效期: 2026-08-27

转到登陆

关闭

计算单位: 元

社保费缴纳清单
证明专用章

深圳市太升勘测技术有限公司



童宏纲证书



深圳市社会保险历年参保缴费明细表（个人）

姓名：童宏纲

社保电脑号：2987133

身份证号码：330722197401061918

页码：1

参保单位名称：深圳市大升勘测技术有限公司

单位编号：392067

计算单位：元

缴费年	月	单位编号	养老保险			医疗保险			生育			工伤保险		失业保险		
			基数	单位交	个人交	险种	基数	单位交	个人交	险种	基数	单位交	基数	单位交	个人交	个人交
2024	06	392067	3600.0	576.0	288.0	1	6475	323.75	129.5	1	6475	32.38	3600	10.08	3600	28.8
2024	07	392067	4492.0	718.72	359.36	1	6475	323.75	129.5	1	6475	32.38	3600	14.4	3600	28.8
2024	08	392067	4492.0	718.72	359.36	1	6475	323.75	129.5	1	6475	32.38	3600	14.4	3600	28.8
2024	09	392067	4492.0	718.72	359.36	1	6475	323.75	129.5	1	6475	32.38	3600	14.4	3600	28.8
2024	10	392067	4492.0	718.72	359.36	1	6475	323.75	129.5	1	6475	32.38	3600	14.4	3600	28.8
2024	11	392067	4492.0	718.72	359.36	1	6475	323.75	129.5	1	6475	32.38	3600	14.4	3600	28.8
2024	12	392067	4492.0	718.72	359.36	1	6475	323.75	129.5	1	6475	32.38	3600	14.4	3600	28.8
2025	01	392067	4492.0	763.64	359.36	1	6733	336.65	134.66	1	6733	33.67	3600	14.4	3600	28.8
2025	02	392067	4492.0	763.64	359.36	1	6733	336.65	134.66	1	6733	33.67	3600	14.4	3600	28.8
2025	03	392067	4492.0	763.64	359.36	1	6733	336.65	134.66	1	6733	33.67	3600	14.4	3600	28.8
2025	04	392067	4492.0	763.64	359.36	1	6733	336.65	134.66	1	6733	33.67	3600	14.4	3600	28.8
2025	05	392067	4492.0	763.64	359.36	1	6733	336.65	134.66	1	6733	33.67	3600	14.4	3600	28.8
2025	06	392067	4492.0	763.64	359.36	1	6733	336.65	134.66	1	6733	33.67	3600	14.4	3600	28.8
2025	07	392067	4775.0	811.75	382.0	1	6733	336.65	134.66	1	6733	33.67	3600	14.4	3600	28.8
2025	08	392067	4775.0	811.75	382.0	1	6733	336.65	134.66	1	6733	33.67	3600	14.4	3600	28.8
2025	09	392067	4775.0	811.75	382.0	1	6733	336.65	134.66	1	6733	33.67	3600	14.4	3600	28.8
2025	10	392067	4775.0	811.75	382.0	1	6733	336.65	134.66	1	6733	33.67	3600	14.4	3600	28.8
2025	11	392067	4775.0	811.75	382.0	1	6733	336.65	134.66	1	6733	33.67	3600	14.4	3600	28.8
合计			13528.91	6510.32			5969.4	2387.76			597.03					129.6

备注：

1. 本证明可作为参保人在本单位参加社会保险的证明。向相关部门提供，查验部门可通过登录
网址：<https://sipub.sz.gov.cn/vp/>，输入下列验证码（ 3391f2acflbc1359 ）核查，验证码有效期三个月。
2. 生育保险中的险种“1”为生育保险，“2”为生育医疗。
3. 医疗险种中的险种“1”为基本医疗保险一档，“2”为基本医疗保险二档，“4”为基本医疗保险三档，“5”为少儿/大学生医保（医疗保险二档），“6”为统筹医疗保险。
4. 上述“缴费明细”表中带“*”标识为补缴，空行为断缴。
5. 居民养老保险、少儿/学生医疗保险缴费情况不在本清单中展示。
6. 如2020年2月至6月的单位缴费部分金额为“0”或者缴费金额减半的，属于按规定减免后实收金额。
7. 单位编号对应的单位名称：
单位编号 392067 单位名称 深圳市大升勘测技术有限公司



杜思思证书



深圳市社会保险历年参保缴费明细表（个人）

姓名：杜思思

社保电脑号：621377893

身份证号码：440303198508207322

页码：1

参保单位名称：深圳市大升勘测技术有限公司

单位编号：392067

计算单位：元

缴费年	月	单位编号	养老保险			医疗保险			生育			工伤保险		失业保险		
			基数	单位交	个人交	险种	基数	单位交	个人交	险种	基数	单位交	基数	单位交	个人交	个人交
2024	06	392067	3700.0	592.0	296.0	1	6475	323.75	129.5	1	6475	32.38	3700	10.36	3700	29.6
2024	07	392067	4492.0	718.72	359.36	1	6475	323.75	129.5	1	6475	32.38	3700	14.8	3700	29.6
2024	08	392067	4492.0	718.72	359.36	1	6475	323.75	129.5	1	6475	32.38	3700	14.8	3700	29.6
2024	09	392067	4492.0	718.72	359.36	1	6475	323.75	129.5	1	6475	32.38	3700	14.8	3700	29.6
2024	10	392067	4492.0	718.72	359.36	1	6475	323.75	129.5	1	6475	32.38	3700	14.8	3700	29.6
2024	11	392067	4492.0	718.72	359.36	1	6475	323.75	129.5	1	6475	32.38	3700	14.8	3700	29.6
2024	12	392067	4492.0	718.72	359.36	1	6475	323.75	129.5	1	6475	32.38	3700	14.8	3700	29.6
2025	01	392067	4492.0	763.64	359.36	1	6733	336.65	134.66	1	6733	33.67	3700	14.8	3700	29.6
2025	02	392067	4492.0	763.64	359.36	1	6733	336.65	134.66	1	6733	33.67	3700	14.8	3700	29.6
2025	03	392067	4492.0	763.64	359.36	1	6733	336.65	134.66	1	6733	33.67	3700	14.8	3700	29.6
2025	04	392067	4492.0	763.64	359.36	1	6733	336.65	134.66	1	6733	33.67	3700	14.8	3700	29.6
2025	05	392067	4492.0	763.64	359.36	1	6733	336.65	134.66	1	6733	33.67	3700	14.8	3700	29.6
2025	06	392067	4492.0	763.64	359.36	1	6733	336.65	134.66	1	6733	33.67	3700	14.8	3700	29.6
2025	07	392067	4775.0	811.75	382.0	1	6733	336.65	134.66	1	6733	33.67	3700	14.8	3700	29.6
2025	08	392067	4775.0	811.75	382.0	1	6733	336.65	134.66	1	6733	33.67	3700	14.8	3700	29.6
2025	09	392067	4775.0	811.75	382.0	1	6733	336.65	134.66	1	6733	33.67	3700	14.8	3700	29.6
2025	10	392067	4775.0	811.75	382.0	1	6733	336.65	134.66	1	6733	33.67	3700	14.8	3700	29.6
2025	11	392067	4775.0	811.75	382.0	1	6733	336.65	134.66	1	6733	33.67	3700	14.8	3700	29.6
合计			13544.91	6518.32			5969.4	2387.76			597.03			261.96	532.8	133.2

备注：

1. 本证明可作为参保人在本单位参加社会保险的证明。向相关部门提供，查验部门可通过登录
网址：<https://sipub.sz.gov.cn/vp/>，输入下列验证码（ 3391f2acflbb3c3q ）核查，验证码有效期三个月。
2. 生育保险中的险种“1”为生育保险，“2”为生育医疗。
3. 医疗险种中的险种“1”为基本医疗保险一档，“2”为基本医疗保险二档，“4”为基本医疗保险三档，“5”为少儿/大学生医保（医疗保险二档），“6”为统筹医疗保险。
4. 上述“缴费明细”表中带“*”标识为补缴，空行为断缴。
5. 居民养老保险、少儿/学生医疗保险缴费情况不在本清单中展示。
6. 如2020年2月至6月的单位缴费部分金额为“0”或者缴费金额减半的，属于按规定减免后实收金额。
7. 单位编号对应的单位名称：
单位编号 392067 单位名称 深圳市大升勘测技术有限公司



邹亮证书

普通高等学校		
毕业证书		
学生 邹亮	性别 男	一九八九年 五 月 十三 日生。于二〇〇八
年 九 月至二〇一二年 六 月在本校	地质工程	专业
四 年制本科学习，修完教学计划规定的全部课程，成绩合格，准予毕业。		
校 名：中国矿业大学	校 长：葛世荣	
证书编号：102901201205002250	二〇一二年 六 月 二十 日	

中华人民共和国教育部学历证书查询网址: <http://www.chsi.com.cn>

广东省职称证书	
姓 名：邹亮	
身份证号：360424198905132536	
职称名称：高级工程师	
专 业：岩土工程	
级 别：副高	
取得方式：职称评审	
通过时间：2022年05月14日	
评审组织：深圳市勘察设计专业高级职称评审委员会	
证书编号：2203001065401	
发证单位：深圳市人力资源和社会保障局	
发证时间：2022年06月24日	
	
查询网址： http://www.gdhrss.gov.cn/gdweb/zyjsrc	

计算单位：元

深圳市大升勘测技术有限公司



苏毅琼证书

普通高等学校
毕业证书



中华人民共和国教育部监制

No. 01080035

学生 苏毅琼 性别 男，
一九七七年四月十五日生，于一九九七年
九月至二〇〇一年七月在本校

地质工程 专业

四年制本科学习，修完教学计划规
定的全部课程，成绩合格，准予毕业。

校(院)长:

何天清

校 名: 昆明理工大学

二〇〇一年七月一日

学校编号: 10674120010500045



粤高取证字第1100151039401 号

苏毅琼 于二〇一一年

十二月，经 深圳市建筑
工程高级专业技术资格第一

评审委员会评审通过，
具备岩土高级工程师

资格。特发此证

发证机关: 深圳市人力资源和社会保障局
二〇一二年专业技术资格专用章 日

深圳市社会保险历年参保缴费明细表（个人）

姓名：苏毅琼

社保电脑号：601312285

身份证号码：530102197704253713

页码：1

参保单位名称：深圳市大升勘测技术有限公司

单位编号：392067

计算单位：元

缴费年	月	单位编号	养老保险			医疗保险				生育			工伤保险		失业保险		
			基数	单位交	个人交	险种	基数	单位交	个人交	险种	基数	单位交	基数	单位交	基数	单位交	个人交
2024	06	392067	3700.0	592.0	296.0	1	6475	323.75	129.5	1	6475	32.38	3700	10.36	3700	29.6	7.4
2024	07	392067	4492.0	718.72	359.36	1	6475	323.75	129.5	1	6475	32.38	3700	14.8	3700	29.6	7.4
2024	08	392067	4492.0	718.72	359.36	1	6475	323.75	129.5	1	6475	32.38	3700	14.8	3700	29.6	7.4
2024	09	392067	4492.0	718.72	359.36	1	6475	323.75	129.5	1	6475	32.38	3700	14.8	3700	29.6	7.4
2024	10	392067	4492.0	718.72	359.36	1	6475	323.75	129.5	1	6475	32.38	3700	14.8	3700	29.6	7.4
2024	11	392067	4492.0	718.72	359.36	1	6475	323.75	129.5	1	6475	32.38	3700	14.8	3700	29.6	7.4
2024	12	392067	4492.0	718.72	359.36	1	6475	323.75	129.5	1	6475	32.38	3700	14.8	3700	29.6	7.4
2025	01	392067	4492.0	763.64	359.36	1	6733	336.65	134.66	1	6733	33.67	3700	14.8	3700	29.6	7.4
2025	02	392067	4492.0	763.64	359.36	1	6733	336.65	134.66	1	6733	33.67	3700	14.8	3700	29.6	7.4
2025	03	392067	4492.0	763.64	359.36	1	6733	336.65	134.66	1	6733	33.67	3700	14.8	3700	29.6	7.4
2025	04	392067	4492.0	763.64	359.36	1	6733	336.65	134.66	1	6733	33.67	3700	14.8	3700	29.6	7.4
2025	05	392067	4492.0	763.64	359.36	1	6733	336.65	134.66	1	6733	33.67	3700	14.8	3700	29.6	7.4
2025	06	392067	4492.0	763.64	359.36	1	6733	336.65	134.66	1	6733	33.67	3700	14.8	3700	29.6	7.4
2025	07	392067	4775.0	811.75	382.0	1	6733	336.65	134.66	1	6733	33.67	3700	14.8	3700	29.6	7.4
2025	08	392067	4775.0	811.75	382.0	1	6733	336.65	134.66	1	6733	33.67	3700	14.8	3700	29.6	7.4
2025	09	392067	4775.0	811.75	382.0	1	6733	336.65	134.66	1	6733	33.67	3700	14.8	3700	29.6	7.4
2025	10	392067	4775.0	811.75	382.0	1	6733	336.65	134.66	1	6733	33.67	3700	14.8	3700	29.6	7.4
2025	11	392067	4775.0	811.75	382.0	1	6733	336.65	134.66	1	6733	33.67	3700	14.8	3700	29.6	7.4
合计			13544.91	6518.32			5969.4	2387.76			597.03			261.96	532.8	133.2	

备注：

1. 本证明可作为参保人在本单位参加社会保险的证明。向相关部门提供，查验部门可通过登录
网址：<https://sipub.sz.gov.cn/vp/>，输入下列验证码（ 3391f2acfla0f66j ）核查，验证码有效期三个月。
2. 生育保险中的险种“1”为生育保险，“2”为生育医疗。
3. 医疗险种中的险种“1”为基本医疗保险一档，“2”为基本医疗保险二档，“4”为基本医疗保险三档，“5”为少儿/大学生医保（医疗保险二档），“6”为统筹医疗保险。
4. 上述“缴费明细”表中带“*”标识为补缴，空行为断缴。
5. 居民养老保险、少儿/学生医疗保险缴费情况不在本清单中展示。
6. 如2020年2月至6月的单位缴费部分金额为“0”或者缴费金额减半的，属于按规定减免后实收金额。
7. 单位编号对应的单位名称：
单位编号 392067 单位名称 深圳市大升勘测技术有限公司



张莹斐证书

成人高等教育		
毕业证书		
学生 张莹斐 性别 女 ,一九八三 年 三 月二十五 日生, 于 二〇一二年 三 月至二〇一四年 七 月在本校 测绘工程		
专业 函授 学习, 修完 专科起点本 科教学计划规定的全部课程, 成绩合格, 准予毕业。		
校 名: 华北水利水电大学	校(院)长: 严大考	
批准文号: (83) 教成002号		
证书编号: 100785201405000670	二〇一四年 七 月 一 日	

中华人民共和国教育部学历证书查询网址: <http://www.chsi.com.cn>

从事专业 测绘工程	
取得职称名称 高级工程师	
取得职称级别 副高级	
取得方式 考核认定	姓 名 张莹斐 性 别 女
评审组织 (认定部门) 河南省工程系列专业技术人员职业资格副高级职称考核认定委员会	出生年月 1983.03
评审(认定) 通过时间 2021.12	工作单位 栾川县规划服务和测绘地理信息中心
发证单位 河南省人力资源和社会保障厅	证书编号 B202109070300696
	2022 年 02 月 15 日

计算单位: 元

[illegible]

深圳市太升勘测技术有限公司

长沙市社会保险基金管理局
社会保险费缴纳清单
打印日期: 2020年11月24日
证明专用章

张小花证书

普通高等学校

毕业证书

学生 **张小花** 性别 **女**，一九八四年十月一日生，于二〇〇二年九月至二〇〇六年六月在本校 **土木工程** 专业四年制本科学习，修完教学计划规定的全部课程，成绩合格，准予毕业。

校名：**石家庄经济学院** 校（院）长：

证书编号：**100771200605002593** 二〇〇六年六月二十五日

中华人民共和国教育部学历证书查询网址：<http://www.chsi.com.cn>

照片 

张小花 于二〇一二年十二月，经 深圳市建筑业中级专业技术资格第一

评审委员会评审通过，具备 岩土工程师 资格。特发此证

深圳市人力资源和社会保障局
发证机关 

二〇一三年五月二十二日

广东省人力资源和社会保障厅
粤中 1200102155849 号

深圳市社会保险历年参保缴费明细表（个人）

姓名：张小花 社保电脑号：60967783 身份证号码：412702198410016589 页码：1
参保单位名称：深圳市大升勘测技术有限公司 单位编号：392067 计算单位：元

缴费年	月	单位编号	养老保险			医疗保险			生育			工伤保险		失业保险			
			基数	单位交	个人交	险种	基数	单位交	个人交	险种	基数	单位交	基数	单位交	基数	单位交	个人交
2024	06	392067	4000.0	640.0	320.0	1	6475	323.75	129.5	1	6475	32.38	4000	11.2	4000	32.0	8.0
2024	07	392067	4492.0	718.72	359.36	1	6475	323.75	129.5	1	6475	32.38	4000	16.0	4000	32.0	8.0
2024	08	392067	4492.0	718.72	359.36	1	6475	323.75	129.5	1	6475	32.38	4000	16.0	4000	32.0	8.0
2024	09	392067	4492.0	718.72	359.36	1	6475	323.75	129.5	1	6475	32.38	4000	16.0	4000	32.0	8.0
2024	10	392067	4492.0	718.72	359.36	1	6475	323.75	129.5	1	6475	32.38	4000	16.0	4000	32.0	8.0
2024	11	392067	4492.0	718.72	359.36	1	6475	323.75	129.5	1	6475	32.38	4000	16.0	4000	32.0	8.0
2024	12	392067	4492.0	718.72	359.36	1	6475	323.75	129.5	1	6475	32.38	4000	16.0	4000	32.0	8.0
2025	01	392067	4492.0	763.64	359.36	1	6733	336.65	134.66	1	6733	33.67	4000	16.0	4000	32.0	8.0
2025	02	392067	4492.0	763.64	359.36	1	6733	336.65	134.66	1	6733	33.67	4000	16.0	4000	32.0	8.0
2025	03	392067	4492.0	763.64	359.36	1	6733	336.65	134.66	1	6733	33.67	4000	16.0	4000	32.0	8.0
2025	04	392067	4492.0	763.64	359.36	1	6733	336.65	134.66	1	6733	33.67	4000	16.0	4000	32.0	8.0
2025	05	392067	4492.0	763.64	359.36	1	6733	336.65	134.66	1	6733	33.67	4000	16.0	4000	32.0	8.0
2025	06	392067	4492.0	763.64	359.36	1	6733	336.65	134.66	1	6733	33.67	4000	16.0	4000	32.0	8.0
2025	07	392067	4775.0	811.75	382.0	1	6733	336.65	134.66	1	6733	33.67	4000	16.0	4000	32.0	8.0
2025	08	392067	4775.0	811.75	382.0	1	6733	336.65	134.66	1	6733	33.67	4000	16.0	4000	32.0	8.0
2025	09	392067	4775.0	811.75	382.0	1	6733	336.65	134.66	1	6733	33.67	4000	16.0	4000	32.0	8.0
2025	10	392067	4775.0	811.75	382.0	1	6733	336.65	134.66	1	6733	33.67	4000	16.0	4000	32.0	8.0
2025	11	392067	4775.0	811.75	382.0	1	6733	336.65	134.66	1	6733	33.67	4000	16.0	4000	32.0	8.0
合计			13592.91	6542.32			5969.4	2387.76			597.03			283.2	576.0	144.0	

备注：
1. 本证明可作为参保人在本单位参加社会保险的证明。向相关部门提供，查验部门可通过登录
网址：<https://sipub.sz.gov.cn/vp/>，输入下列验证码（ 3391f2acflbb982k ）核查，验证码有效期三个月。
2. 生育保险中的险种“1”为生育保险，“2”为生育医疗。
3. 医疗险种中的险种“1”为基本医疗保险一档，“2”为基本医疗保险二档，“4”为基本医疗保险三档，“5”为少儿/大学生医保（医疗保险二档），“6”为统筹医疗保险。
4. 上述“缴费明细”表中带“*”标识为补缴，空行为断缴。
5. 居民养老保险、少儿/学生医疗保险缴费情况不在本清单中展示。
6. 如2020年2月至6月的单位缴费部分金额为“0”或者缴费金额减半的，属于按规定减免后实收金额。
7. 单位编号对应的单位名称：
单位编号 392067 单位名称 深圳市大升勘测技术有限公司





哈尔滨工业大学

硕士研究生
毕业证书



李力，男，1992年 9月 4日生，于
2014年 9月至2016年 7月在建筑与土木
工程学科学习，修完硕士研究生培养计
划规定的全部课程，成绩合格，毕业论
文答辩通过，准予毕业。

学 校：哈尔滨工业大学

校 长：



证书编号：102131201602501591

2016年 7月 8日

规格严格 功夫到家

广东省职称证书

姓 名：李力

身份证号：431023199209048133



职称名称：高级工程师

专 业：岩土工程

级 别：副高

取得方式：职称评审

通过时间：2025年6月29日

评审组织：深圳市勘察设计专业高级职称评审委员会

证书编号：2503001248434

发证单位：深圳市人力资源和社会保障局

发证时间：2025年9月2日



深圳市社会保险历年参保缴费明细表（个人）

姓名：李力

社保电脑号：501230733

身份证号码：431023199209048133

页码：1

参保单位名称：深圳市大升勘测技术有限公司

单位编号：392067

计算单位：元

缴费年	月	单位编号	养老保险			医疗保险				生育			工伤保险		失业保险		
			基数	单位交	个人交	险种	基数	单位交	个人交	险种	基数	单位交	基数	单位交	基数	单位交	个人交
2024	06	392067	4000.0	640.0	320.0	1	6475	323.75	129.5	1	6475	32.38	4000	11.2	4000	32.0	8.0
2024	07	392067	4492.0	718.72	359.36	1	6475	323.75	129.5	1	6475	32.38	4000	16.0	4000	32.0	8.0
2024	08	392067	4492.0	718.72	359.36	1	6475	323.75	129.5	1	6475	32.38	4000	16.0	4000	32.0	8.0
2024	09	392067	4492.0	718.72	359.36	1	6475	323.75	129.5	1	6475	32.38	4000	16.0	4000	32.0	8.0
2024	10	392067	4492.0	718.72	359.36	1	6475	323.75	129.5	1	6475	32.38	4000	16.0	4000	32.0	8.0
2024	11	392067	4492.0	718.72	359.36	1	6475	323.75	129.5	1	6475	32.38	4000	16.0	4000	32.0	8.0
2024	12	392067	4492.0	718.72	359.36	1	6475	323.75	129.5	1	6475	32.38	4000	16.0	4000	32.0	8.0
2025	01	392067	4492.0	763.64	359.36	1	6733	336.65	134.66	1	6733	33.67	4000	16.0	4000	32.0	8.0
2025	02	392067	4492.0	763.64	359.36	1	6733	336.65	134.66	1	6733	33.67	4000	16.0	4000	32.0	8.0
2025	03	392067	4492.0	763.64	359.36	1	6733	336.65	134.66	1	6733	33.67	4000	16.0	4000	32.0	8.0
2025	04	392067	4492.0	763.64	359.36	1	6733	336.65	134.66	1	6733	33.67	4000	16.0	4000	32.0	8.0
2025	05	392067	4492.0	763.64	359.36	1	6733	336.65	134.66	1	6733	33.67	4000	16.0	4000	32.0	8.0
2025	06	392067	4492.0	763.64	359.36	1	6733	336.65	134.66	1	6733	33.67	4000	16.0	4000	32.0	8.0
2025	07	392067	4775.0	811.75	382.0	1	6733	336.65	134.66	1	6733	33.67	4000	16.0	4000	32.0	8.0
2025	08	392067	4775.0	811.75	382.0	1	6733	336.65	134.66	1	6733	33.67	4000	16.0	4000	32.0	8.0
2025	09	392067	4775.0	811.75	382.0	1	6733	336.65	134.66	1	6733	33.67	4000	16.0	4000	32.0	8.0
2025	10	392067	4775.0	811.75	382.0	1	6733	336.65	134.66	1	6733	33.67	4000	16.0	4000	32.0	8.0
2025	11	392067	4775.0	811.75	382.0	1	6733	336.65	134.66	1	6733	33.67	4000	16.0	4000	32.0	8.0
合计			13592.91	6542.32			5969.4	2387.76			597.03			283.2	576.0	144.0	

备注：

1. 本证明可作为参保人在本单位参加社会保险的证明。向相关部门提供，查验部门可通过登录
网址：<https://sipub.sz.gov.cn/vp/>，输入下列验证码（ 3391f2acflbb5b9r ）核查，验证码有效期三个月。
2. 生育保险中的险种“1”为生育保险，“2”为生育医疗。
3. 医疗险种中的险种“1”为基本医疗保险一档，“2”为基本医疗保险二档，“4”为基本医疗保险三档，“5”为少儿/大学生医保（医疗保险二档），“6”为统筹医疗保险。
4. 上述“缴费明细”表中带“*”标识为补缴，空行为断缴。
5. 居民养老保险、少儿/学生医疗保险缴费情况不在本清单中展示。
6. 如2020年2月至6月的单位缴费部分金额为“0”或者缴费金额减半的，属于按规定减免后实收金额。
7. 单位编号对应的单位名称：
单位编号 392067 单位名称 深圳市大升勘测技术有限公司



张铁球证书



计算单位: 元

[illegible]

深圳市太升勘测技术有限公司



刘钊证书



计算单位: 元

[illegible]

深圳市大升勘测技术有限公司



赵文天证书

普通高等学校

毕业证书

学生 赵文天 性别男，一九八六年二月十六日生，于二〇〇八年九月至二〇一一年七月在本校基础工程技术(岩土工程方向)专业三年制专科学学习，修完教学计划规定的全部课程，成绩合格，准予毕业。

校名：甘肃工业职业技术学院 校(院)长：曹爱明

证书编号：128361201106000967 二〇一一年七月一日

中华人民共和国教育部学历证书查询网址：<http://www.chsi.com.cn>

广东省职称证书

姓名：赵文天

身份证号：620521198602166018

职称名称：工程师

专业：建筑岩土

级别：中级

取得方式：职称评审

通过时间：2021年04月11日

评审组织：深圳市勘察设计专业高级职称评审委员会

证书编号：2103003061837

发证单位：深圳市人力资源和社会保障局

发证时间：2021年08月02日

查询网址：<http://www.gdhrss.gov.cn/gdweb/zyjsrc>

深圳市社会保险历年参保缴费明细表（个人）

姓名：赵文天

社保电脑号：635684235

身份证号码：620521198602166018

页码：1

参保单位名称：深圳市大升勘测技术有限公司

单位编号：392067

计算单位：元

缴费年	月	单位编号	养老保险			医疗保险			生育			工伤保险		失业保险		
			基数	单位交	个人交	险种	基数	单位交	个人交	险种	基数	单位交	基数	单位交	个人交	个人交
2024	06	392067	3600.0	576.0	288.0	1	6475	323.75	129.5	1	6475	32.38	3600	10.08	3600	28.8
2024	07	392067	4492.0	718.72	359.36	1	6475	323.75	129.5	1	6475	32.38	3600	14.4	3600	28.8
2024	08	392067	4492.0	718.72	359.36	1	6475	323.75	129.5	1	6475	32.38	3600	14.4	3600	28.8
2024	09	392067	4492.0	718.72	359.36	1	6475	323.75	129.5	1	6475	32.38	3600	14.4	3600	28.8
2024	10	392067	4492.0	718.72	359.36	1	6475	323.75	129.5	1	6475	32.38	3600	14.4	3600	28.8
2024	11	392067	4492.0	718.72	359.36	1	6475	323.75	129.5	1	6475	32.38	3600	14.4	3600	28.8
2024	12	392067	4492.0	718.72	359.36	1	6475	323.75	129.5	1	6475	32.38	3600	14.4	3600	28.8
2025	01	392067	4492.0	763.64	359.36	1	6733	336.65	134.66	1	6733	33.67	3600	14.4	3600	28.8
2025	02	392067	4492.0	763.64	359.36	1	6733	336.65	134.66	1	6733	33.67	3600	14.4	3600	28.8
2025	03	392067	4492.0	763.64	359.36	1	6733	336.65	134.66	1	6733	33.67	3600	14.4	3600	28.8
2025	04	392067	4492.0	763.64	359.36	1	6733	336.65	134.66	1	6733	33.67	3600	14.4	3600	28.8
2025	05	392067	4492.0	763.64	359.36	1	6733	336.65	134.66	1	6733	33.67	3600	14.4	3600	28.8
2025	06	392067	4492.0	763.64	359.36	1	6733	336.65	134.66	1	6733	33.67	3600	14.4	3600	28.8
2025	07	392067	4775.0	811.75	382.0	1	6733	336.65	134.66	1	6733	33.67	3600	14.4	3600	28.8
2025	08	392067	4775.0	811.75	382.0	1	6733	336.65	134.66	1	6733	33.67	3600	14.4	3600	28.8
2025	09	392067	4775.0	811.75	382.0	1	6733	336.65	134.66	1	6733	33.67	3600	14.4	3600	28.8
2025	10	392067	4775.0	811.75	382.0	1	6733	336.65	134.66	1	6733	33.67	3600	14.4	3600	28.8
2025	11	392067	4775.0	811.75	382.0	1	6733	336.65	134.66	1	6733	33.67	3600	14.4	3600	28.8
合计			13528.91	6510.32			5969.4	2387.76			597.03					129.6

备注：

1. 本证明可作为参保人在本单位参加社会保险的证明。向相关部门提供，查验部门可通过登录
网址：<https://sipub.sz.gov.cn/vp/>，输入下列验证码（ 3391f2acflba052i ）核查，验证码有效期三个月。
2. 生育保险中的险种“1”为生育保险，“2”为生育医疗。
3. 医疗险种中的险种“1”为基本医疗保险一档，“2”为基本医疗保险二档，“4”为基本医疗保险三档，“5”为少儿/大学生医保（医疗保险二档），“6”为统筹医疗保险。
4. 上述“缴费明细”表中带“*”标识为补缴，空行为断缴。
5. 居民养老保险、少儿/学生医疗保险缴费情况不在本清单中展示。
6. 如2020年2月至6月的单位缴费部分金额为“0”或者缴费金额减半的，属于按规定减免后实收金额。
7. 单位编号对应的单位名称：
单位编号 392067 单位名称 深圳市大升勘测技术有限公司



周晓虹证书



首都师范大学

硕士研究生毕业证书

周晓虹，女，一九八二年一月十八日生。于二〇〇五年九月至二〇〇八年七月在
地图学与地理信息系统专业
学习，学制三年，修完硕士研究生培养计划规定的全部课程，成绩合格，毕业论文答辩通过，准予毕业。

校长



证书编号: 100281200802000763

为学为行
求实求真



周晓虹 于二〇一二年
八 月，经广州市人力资源
和社会保障局

考核认定，
具备测绘工程师
资格。特发此证



粤中取证字第1200102114714 号
公民身份号码: 131126198201180067



发证机关:
二〇一二年八月二十四日

深圳市社会保险历年参保缴费明细表（个人）

姓名：周晓虹

社保电脑号：636244918

身份证号码：131126198201180067

页码：1

参保单位名称：深圳市大升勘测技术有限公司

单位编号：392067

计算单位：元

缴费年	月	单位编号	养老保险			医疗保险			生育			工伤保险		失业保险		
			基数	单位交	个人交	险种	基数	单位交	个人交	险种	基数	单位交	基数	单位交	个人交	个人交
2024	06	392067	3600.0	576.0	288.0	1	6475	323.75	129.5	1	6475	32.38	3600	10.08	3600	28.8
2024	07	392067	4492.0	718.72	359.36	1	6475	323.75	129.5	1	6475	32.38	3600	14.4	3600	28.8
2024	08	392067	4492.0	718.72	359.36	1	6475	323.75	129.5	1	6475	32.38	3600	14.4	3600	28.8
2024	09	392067	4492.0	718.72	359.36	1	6475	323.75	129.5	1	6475	32.38	3600	14.4	3600	28.8
2024	10	392067	4492.0	718.72	359.36	1	6475	323.75	129.5	1	6475	32.38	3600	14.4	3600	28.8
2024	11	392067	4492.0	718.72	359.36	1	6475	323.75	129.5	1	6475	32.38	3600	14.4	3600	28.8
2024	12	392067	4492.0	718.72	359.36	1	6475	323.75	129.5	1	6475	32.38	3600	14.4	3600	28.8
2025	01	392067	4492.0	763.64	359.36	1	6733	336.65	134.66	1	6733	33.67	3600	14.4	3600	28.8
2025	02	392067	4492.0	763.64	359.36	1	6733	336.65	134.66	1	6733	33.67	3600	14.4	3600	28.8
2025	03	392067	4492.0	763.64	359.36	1	6733	336.65	134.66	1	6733	33.67	3600	14.4	3600	28.8
2025	04	392067	4492.0	763.64	359.36	1	6733	336.65	134.66	1	6733	33.67	3600	14.4	3600	28.8
2025	05	392067	4492.0	763.64	359.36	1	6733	336.65	134.66	1	6733	33.67	3600	14.4	3600	28.8
2025	06	392067	4492.0	763.64	359.36	1	6733	336.65	134.66	1	6733	33.67	3600	14.4	3600	28.8
2025	07	392067	4775.0	811.75	382.0	1	6733	336.65	134.66	1	6733	33.67	3600	14.4	3600	28.8
2025	08	392067	4775.0	811.75	382.0	1	6733	336.65	134.66	1	6733	33.67	3600	14.4	3600	28.8
2025	09	392067	4775.0	811.75	382.0	1	6733	336.65	134.66	1	6733	33.67	3600	14.4	3600	28.8
2025	10	392067	4775.0	811.75	382.0	1	6733	336.65	134.66	1	6733	33.67	3600	14.4	3600	28.8
2025	11	392067	4775.0	811.75	382.0	1	6733	336.65	134.66	1	6733	33.67	3600	14.4	3600	28.8
合计			13528.91	6510.32			5969.4	2387.76			597.03			251.88	518.4	129.6

备注：

1. 本证明可作为参保人在本单位参加社会保险的证明。向相关部门提供，查验部门可通过登录
网址：<https://sipub.sz.gov.cn/vp/>，输入下列验证码（ 3391f2acfla2c87d ）核查，验证码有效期三个月。
2. 生育保险中的险种“1”为生育保险，“2”为生育医疗。
3. 医疗险种中的险种“1”为基本医疗保险一档，“2”为基本医疗保险二档，“4”为基本医疗保险三档，“5”为少儿/大学生医保（医疗保险二档），“6”为统筹医疗保险。
4. 上述“缴费明细”表中带“*”标识为补缴，空行为断缴。
5. 居民养老保险、少儿/学生医疗保险缴费情况不在本清单中展示。
6. 如2020年2月至6月的单位缴费部分金额为“0”或者缴费金额减半的，属于按规定减免后实收金额。
7. 单位编号对应的单位名称：
单位编号 392067 单位名称 深圳市大升勘测技术有限公司



黄君豪证书



计算单位：元

[illegible]

深圳市太升勘测技术有限公司



陈土均证书

普通高等学校

毕业证书

学生 陈土均 性别 男，一九八四年二月九日生，于二〇〇三年九月至二〇〇七年六月在本校 土木工程 专业

四年制本科学习，修完教学计划规定的全部课程，成绩合格，准予毕业。

校 名：中国地质大学 校（院）长：张锦文

证书编号：104911200705000779 二〇〇七年六月三十日

中华人民共和国教育部学历证书查询网址：http://www.chsi.com.cn

照片

陈土均 于二〇一二年十二月，经 深圳市建筑专业中级专业技术资格第一

评审委员会评审通过，具备 岩土工程师 资格。特发此证

广东省人力资源和社会保障厅 深圳市人力资源和社会保障局 发证机关：深圳市人力资源和社会保障局

二〇一三年五月十二日

粤中职业字第 1200102156405 号

深圳市社会保险历年参保缴费明细表（个人）

姓名：陈土均

社保电脑号：614940180

身份证号码：440883198402093514

页码：1

参保单位名称：深圳市大升勘测技术有限公司

单位编号：392067

计算单位：元

缴费年	月	单位编号	养老保险			医疗保险			生育			工伤保险		失业保险		
			基数	单位交	个人交	险种	基数	单位交	个人交	险种	基数	单位交	基数	单位交	个人交	个人交
2024	06	392067	3600.0	576.0	288.0	1	6475	323.75	129.5	1	6475	32.38	3600	10.08	3600	28.8
2024	07	392067	4492.0	718.72	359.36	1	6475	323.75	129.5	1	6475	32.38	3600	14.4	3600	28.8
2024	08	392067	4492.0	718.72	359.36	1	6475	323.75	129.5	1	6475	32.38	3600	14.4	3600	28.8
2024	09	392067	4492.0	718.72	359.36	1	6475	323.75	129.5	1	6475	32.38	3600	14.4	3600	28.8
2024	10	392067	4492.0	718.72	359.36	1	6475	323.75	129.5	1	6475	32.38	3600	14.4	3600	28.8
2024	11	392067	4492.0	718.72	359.36	1	6475	323.75	129.5	1	6475	32.38	3600	14.4	3600	28.8
2024	12	392067	4492.0	718.72	359.36	1	6475	323.75	129.5	1	6475	32.38	3600	14.4	3600	28.8
2025	01	392067	4492.0	763.64	359.36	1	6733	336.65	134.66	1	6733	33.67	3600	14.4	3600	28.8
2025	02	392067	4492.0	763.64	359.36	1	6733	336.65	134.66	1	6733	33.67	3600	14.4	3600	28.8
2025	03	392067	4492.0	763.64	359.36	1	6733	336.65	134.66	1	6733	33.67	3600	14.4	3600	28.8
2025	04	392067	4492.0	763.64	359.36	1	6733	336.65	134.66	1	6733	33.67	3600	14.4	3600	28.8
2025	05	392067	4492.0	763.64	359.36	1	6733	336.65	134.66	1	6733	33.67	3600	14.4	3600	28.8
2025	06	392067	4492.0	763.64	359.36	1	6733	336.65	134.66	1	6733	33.67	3600	14.4	3600	28.8
2025	07	392067	4775.0	811.75	382.0	1	6733	336.65	134.66	1	6733	33.67	3600	14.4	3600	28.8
2025	08	392067	4775.0	811.75	382.0	1	6733	336.65	134.66	1	6733	33.67	3600	14.4	3600	28.8
2025	09	392067	4775.0	811.75	382.0	1	6733	336.65	134.66	1	6733	33.67	3600	14.4	3600	28.8
2025	10	392067	4775.0	811.75	382.0	1	6733	336.65	134.66	1	6733	33.67	3600	14.4	3600	28.8
2025	11	392067	4775.0	811.75	382.0	1	6733	336.65	134.66	1	6733	33.67	3600	14.4	3600	28.8
合计			13528.91	6510.32			5969.4	2387.76			597.03					129.6

备注：

1. 本证明可作为参保人在本单位参加社会保险的证明。向相关部门提供，查验部门可通过登录
网址：<https://sipub.sz.gov.cn/vp/>，输入下列验证码（ 3391f2acf1bb147v ）核查，验证码有效期三个月。
2. 生育保险中的险种“1”为生育保险，“2”为生育医疗。
3. 医疗险种中的险种“1”为基本医疗保险一档，“2”为基本医疗保险二档，“4”为基本医疗保险三档，“5”为少儿/大学生医保（医疗保险二档），“6”为统筹医疗保险。
4. 上述“缴费明细”表中带“*”标识为补缴，空行为断缴。
5. 居民养老保险、少儿/学生医疗保险缴费情况不在本清单中展示。
6. 如2020年2月至6月的单位缴费部分金额为“0”或者缴费金额减半的，属于按规定减免后实收金额。
7. 单位编号对应的单位名称：
单位编号 392067 单位名称 深圳市大升勘测技术有限公司



李斌证书

普通高等学校
毕业证书



中华人民共和国国家教育委员会印制

No. 00225285

学生李斌 性别男，一九七三年
九月 日生，于一九九三年九月
至一九九七年七月在本校勘测系
岩土工程专业四年制本科学习，修
完教学计划规定的全部课程，成绩合
格，准予毕业。

校（院）长：

宰金珉

校 名：南京建筑工程学院

一九九七年七月五日

学校编号：971287

本证书由广西壮族自治区职称改
革工作领导小组批准、广西壮族自治区
人事厅颁发。它表明持证人具有中
级专业技术资格水平。



编 号：208050741

No.

This is to certify the qualification
of intermediate level of speciality and
technology of the bearer.

Approved by
Guangxi Leading Group of
Professional Title Conferment.

Issued by
The personnel Department of
Guangxi Zhuang Autonomous
Region.



持证人签名 李斌
Signature of the bearer

姓 名 李斌
Name

性 别 男
Sex

出生年月 74. 9
Date of Birth

出生地点 广西贵港
Place of Birth

专 业 岩土工程
Speciality

贵港市人才交流服务中心

工作单位
Work Unit

职称系列 工程技术
Category of Profession

资格名称 工程师
Qualification

授予单位 贵港市人事局
Conferring Institution

授予时间 2004. 12
Date of Conferment

办证时间 2005. 05
Date of Issue

贵职技[2005]22号

深圳市社会保险历年参保缴费明细表（个人）

姓名：李斌

社保电脑号：601230079

身份证号码：452522197310110030

页码：1

参保单位名称：深圳市大升勘测技术有限公司

单位编号：392067

计算单位：元

缴费年	月	单位编号	养老保险			医疗保险			生育			工伤保险		失业保险		
			基数	单位交	个人交	险种	基数	单位交	个人交	险种	基数	单位交	基数	单位交	个人交	个人交
2024	06	392067	3700.0	592.0	296.0	1	6475	323.75	129.5	1	6475	32.38	3700	10.36	3700	29.6
2024	07	392067	4492.0	718.72	359.36	1	6475	323.75	129.5	1	6475	32.38	3700	14.8	3700	29.6
2024	08	392067	4492.0	718.72	359.36	1	6475	323.75	129.5	1	6475	32.38	3700	14.8	3700	29.6
2024	09	392067	4492.0	718.72	359.36	1	6475	323.75	129.5	1	6475	32.38	3700	14.8	3700	29.6
2024	10	392067	4492.0	718.72	359.36	1	6475	323.75	129.5	1	6475	32.38	3700	14.8	3700	29.6
2024	11	392067	4492.0	718.72	359.36	1	6475	323.75	129.5	1	6475	32.38	3700	14.8	3700	29.6
2024	12	392067	4492.0	718.72	359.36	1	6475	323.75	129.5	1	6475	32.38	3700	14.8	3700	29.6
2025	01	392067	4492.0	763.64	359.36	1	6733	336.65	134.66	1	6733	33.67	3700	14.8	3700	29.6
2025	02	392067	4492.0	763.64	359.36	1	6733	336.65	134.66	1	6733	33.67	3700	14.8	3700	29.6
2025	03	392067	4492.0	763.64	359.36	1	6733	336.65	134.66	1	6733	33.67	3700	14.8	3700	29.6
2025	04	392067	4492.0	763.64	359.36	1	6733	336.65	134.66	1	6733	33.67	3700	14.8	3700	29.6
2025	05	392067	4492.0	763.64	359.36	1	6733	336.65	134.66	1	6733	33.67	3700	14.8	3700	29.6
2025	06	392067	4492.0	763.64	359.36	1	6733	336.65	134.66	1	6733	33.67	3700	14.8	3700	29.6
2025	07	392067	4775.0	811.75	382.0	1	6733	336.65	134.66	1	6733	33.67	3700	14.8	3700	29.6
2025	08	392067	4775.0	811.75	382.0	1	6733	336.65	134.66	1	6733	33.67	3700	14.8	3700	29.6
2025	09	392067	4775.0	811.75	382.0	1	6733	336.65	134.66	1	6733	33.67	3700	14.8	3700	29.6
2025	10	392067	4775.0	811.75	382.0	1	6733	336.65	134.66	1	6733	33.67	3700	14.8	3700	29.6
2025	11	392067	4775.0	811.75	382.0	1	6733	336.65	134.66	1	6733	33.67	3700	14.8	3700	29.6
合计			13544.91	6518.32				5969.4	2387.76			597.03		261.96	532.8	133.2

备注：

1. 本证明可作为参保人在本单位参加社会保险的证明。向相关部门提供，查验部门可通过登录
网址：<https://sipub.sz.gov.cn/vp/>，输入下列验证码（ 3391f2acflalb8c8 ）核查，验证码有效期三个月。
2. 生育保险中的险种“1”为生育保险，“2”为生育医疗。
3. 医疗险种中的险种“1”为基本医疗保险一档，“2”为基本医疗保险二档，“4”为基本医疗保险三档，“5”为少儿/大学生医保（医疗保险二档），“6”为统筹医疗保险。
4. 上述“缴费明细”表中带“*”标识为补缴，空行为断缴。
5. 居民养老保险、少儿/学生医疗保险缴费情况不在本清单中展示。
6. 如2020年2月至6月的单位缴费部分金额为“0”或者缴费金额减半的，属于按规定减免后实收金额。
7. 单位编号对应的单位名称：
单位编号 392067 单位名称 深圳市大升勘测技术有限公司



朱康证书



焦虎证书

普通高等学校

毕业证书

学生 **焦虎** 性别 **男**，一九八五年四月十四日生，于二〇〇三年九月至二〇〇七年六月在本校 **土木工程** 专业

四年制本科学习，修完教学计划规定的全部课程，成绩合格，准予毕业。

校名：**中国地质大学** 校（院）长：**张锦文**

证书编号：104911200705001793 二〇〇七年六月三十日

中华人民共和国教育部学历证书查询网址：<http://www.chsi.com.cn>

焦虎 二〇一五年十一月，经 深圳市建筑专业中级专业技术资格第二

评审委员会评审通过，具备 岩土工程师 资格。特发此证

深圳市人力资源和社会保障局 发证机关

二〇一六年三月三十日

粤中取证字第 1500102268853 号

深圳市社会保险历年参保缴费明细表（个人）

姓名：焦虎

社保电脑号：629465956

身份证号码：622425198504144810

页码：1

参保单位名称：深圳市大升勘测技术有限公司

单位编号：392067

计算单位：元

缴费年	月	单位编号	养老保险			医疗保险			生育			工伤保险		失业保险		
			基数	单位交	个人交	险种	基数	单位交	个人交	险种	基数	单位交	基数	单位交	个人交	个人交
2024	06	392067	4500.0	720.0	360.0	1	6475	323.75	129.5	1	6475	32.38	4500	12.6	4500	36.0
2024	07	392067	4500.0	720.0	360.0	1	6475	323.75	129.5	1	6475	32.38	4500	18.0	4500	36.0
2024	08	392067	4500.0	720.0	360.0	1	6475	323.75	129.5	1	6475	32.38	4500	18.0	4500	36.0
2024	09	392067	4500.0	720.0	360.0	1	6475	323.75	129.5	1	6475	32.38	4500	18.0	4500	36.0
2024	10	392067	4500.0	720.0	360.0	1	6475	323.75	129.5	1	6475	32.38	4500	18.0	4500	36.0
2024	11	392067	4500.0	720.0	360.0	1	6475	323.75	129.5	1	6475	32.38	4500	18.0	4500	36.0
2024	12	392067	4500.0	720.0	360.0	1	6475	323.75	129.5	1	6475	32.38	4500	18.0	4500	36.0
2025	01	392067	4500.0	765.0	360.0	1	6733	336.65	134.66	1	6733	33.67	4500	18.0	4500	36.0
2025	02	392067	4500.0	765.0	360.0	1	6733	336.65	134.66	1	6733	33.67	4500	18.0	4500	36.0
2025	03	392067	4500.0	765.0	360.0	1	6733	336.65	134.66	1	6733	33.67	4500	18.0	4500	36.0
2025	04	392067	4500.0	765.0	360.0	1	6733	336.65	134.66	1	6733	33.67	4500	18.0	4500	36.0
2025	05	392067	4500.0	765.0	360.0	1	6733	336.65	134.66	1	6733	33.67	4500	18.0	4500	36.0
2025	06	392067	4500.0	765.0	360.0	1	6733	336.65	134.66	1	6733	33.67	4500	18.0	4500	36.0
2025	07	392067	4775.0	811.75	382.0	1	6733	336.65	134.66	1	6733	33.67	4500	18.0	4500	36.0
2025	08	392067	4775.0	811.75	382.0	1	6733	336.65	134.66	1	6733	33.67	4500	18.0	4500	36.0
2025	09	392067	4775.0	811.75	382.0	1	6733	336.65	134.66	1	6733	33.67	4500	18.0	4500	36.0
2025	10	392067	4775.0	811.75	382.0	1	6733	336.65	134.66	1	6733	33.67	4500	18.0	4500	36.0
2025	11	392067	4775.0	811.75	382.0	1	6733	336.65	134.66	1	6733	33.67	4500	18.0	4500	36.0
合计				13688.75	6590.0			5969.4	2387.76			597.03			648.0	162.0

备注：

1. 本证明可作为参保人在本单位参加社会保险的证明。向相关部门提供，查验部门可通过登录
网址：<https://sipub.sz.gov.cn/vp/>，输入下列验证码（ 3391f2acfla0e62k ）核查，验证码有效期三个月。
2. 生育保险中的险种“1”为生育保险，“2”为生育医疗。
3. 医疗险种中的险种“1”为基本医疗保险一档，“2”为基本医疗保险二档，“4”为基本医疗保险三档，“5”为少儿/大学生医保（医疗保险二档），“6”为统筹医疗保险。
4. 上述“缴费明细”表中带“*”标识为补缴，空行为断缴。
5. 居民养老保险、少儿/学生医疗保险缴费情况不在本清单中展示。
6. 如2020年2月至6月的单位缴费部分金额为“0”或者缴费金额减半的，属于按规定减免后实收金额。
7. 单位编号对应的单位名称：
单位编号 392067 单位名称 深圳市大升勘测技术有限公司



沈勋智证书



计算单位：元

[illegible]

深圳市大升勘测技术有限公司





学士学位证书

李立华，男，1994年2月



19日生。在 地质工程

专业完成了本科学习计划，业已毕业，经
审核符合《中华人民共和国学位条例》的规定，授予工学
学士学位。

江西理工大学

校 长

杨斌

学位评定委员会主席

证书编号: 1040742017002888 二〇一七年七月一日

(普通高等教育本科毕业生)

广东省职称证书

姓 名：李立华

身份证号：360733199402195911



职称名称：工程师

专 业：建筑岩土

级 别：中级

取得方式：职称评审

通过时间：2024年5月19日

评审组织：深圳市勘察设计专业高级职称评审委员会

证书编号：2403003198049

发证单位：深圳市人力资源和社会保障局

发证时间：2024年8月20日



深圳市社会保险历年参保缴费明细表（个人）

姓名：李立华

社保电脑号：803760333

身份证号码：360733199402195911

页码：1

参保单位名称：深圳市大升勘测技术有限公司

单位编号：392067

计算单位：元

缴费年	月	单位编号	养老保险			医疗保险			生育			工伤保险		失业保险		
			基数	单位交	个人交	险种	基数	单位交	个人交	险种	基数	单位交	基数	单位交	个人交	个人交
2024	06	392067	3600.0	540.0	288.0	2	6475	97.13	32.38	1	6475	32.38	3600	10.08	3600	28.8
2024	07	392067	4492.0	673.8	359.36	2	6475	97.13	32.38	1	6475	32.38	3600	14.4	3600	28.8
2024	08	392067	4492.0	673.8	359.36	2	6475	97.13	32.38	1	6475	32.38	3600	14.4	3600	28.8
2024	09	392067	4492.0	673.8	359.36	2	6475	97.13	32.38	1	6475	32.38	3600	14.4	3600	28.8
2024	10	392067	4492.0	673.8	359.36	2	6475	97.13	32.38	1	6475	32.38	3600	14.4	3600	28.8
2024	11	392067	4492.0	673.8	359.36	2	6475	97.13	32.38	1	6475	32.38	3600	14.4	3600	28.8
2024	12	392067	4492.0	673.8	359.36	2	6475	97.13	32.38	1	6475	32.38	3600	14.4	3600	28.8
2025	01	392067	4492.0	718.72	359.36	2	6733	101.0	33.67	1	6733	33.67	3600	14.4	3600	28.8
2025	02	392067	4492.0	718.72	359.36	2	6733	101.0	33.67	1	6733	33.67	3600	14.4	3600	28.8
2025	03	392067	4492.0	763.64	359.36	1	6733	336.65	134.66	1	6733	33.67	3600	14.4	3600	28.8
2025	04	392067	4492.0	763.64	359.36	1	6733	336.65	134.66	1	6733	33.67	3600	14.4	3600	28.8
2025	05	392067	4492.0	763.64	359.36	1	6733	336.65	134.66	1	6733	33.67	3600	14.4	3600	28.8
2025	06	392067	4492.0	763.64	359.36	1	6733	336.65	134.66	1	6733	33.67	3600	14.4	3600	28.8
2025	07	392067	4775.0	811.75	382.0	1	6733	336.65	134.66	1	6733	33.67	3600	14.4	3600	28.8
2025	08	392067	4775.0	811.75	382.0	1	6733	336.65	134.66	1	6733	33.67	3600	14.4	3600	28.8
2025	09	392067	4775.0	811.75	382.0	1	6733	336.65	134.66	1	6733	33.67	3600	14.4	3600	28.8
2025	10	392067	4775.0	811.75	382.0	1	6733	336.65	134.66	1	6733	33.67	3600	14.4	3600	28.8
2025	11	392067	4775.0	811.75	382.0	1	6733	336.65	134.66	1	6733	33.67	3600	14.4	3600	28.8
合计			13133.55	6510.32			3911.76	1505.94			597.03			251.88	518.4	129.6

备注：

1. 本证明可作为参保人在本单位参加社会保险的证明。向相关部门提供，查验部门可通过登录
网址：<https://sipub.sz.gov.cn/vp/>，输入下列验证码（ 3391f2acfla270ew ）核查，验证码有效期三个月。
2. 生育保险中的险种“1”为生育保险，“2”为生育医疗。
3. 医疗险种中的险种“1”为基本医疗保险一档，“2”为基本医疗保险二档，“4”为基本医疗保险三档，“5”为少儿/大学生医保（医疗保险二档），“6”为统筹医疗保险。
4. 上述“缴费明细”表中带“*”标识为补缴，空行为断缴。
5. 居民养老保险、少儿/学生医疗保险缴费情况不在本清单中展示。
6. 如2020年2月至6月的单位缴费部分金额为“0”或者缴费金额减半的，属于按规定减免后实收金额。
7. 单位编号对应的单位名称：
单位编号 392067 单位名称 深圳市大升勘测技术有限公司



谢威晨证书

普通高等学校

毕业证书

学生 谢威晨 性别 男 ,一九九三年 四月 四 日生,于二〇一二年 九 月至二〇一六年 七 月在本校 资源勘查工程 专业 四 年制 本 科学习,修完教学计划规定的全部课程,成绩合格,准予毕业。

校 名: 东华理工大学 校(院)长: 柳和生

证书编号: 104051201605000144 二〇一六年 七 月 十 日

中华人民共和国教育部学历证书查询网址: <http://www.chsi.com.cn>



 **东华理工大学**
EAST CHINA UNIVERSITY OF TECHNOLOGY

学士学位证书



谢威晨 , 男 , 1993 年 4 月 4 日生。

在东华理工大学 资源勘查工程 专业

完成了本科学习计划,业已毕业,经审核符合《中华人民共和国学位条例》的规定,授予 工学 学士学位。

 东华理工大学校长 柳和生

学位评定委员会主席

证书编号: 1040542016000144 二〇一六年 七 月 十 日

中华人民共和国学位证书查询网址: <http://www.chinadegrees.com.cn/>

广东省职称证书

姓 名：谢威晨

身份证号：362525199304041995



职称名称：工程师

专 业：建筑岩土

级 别：中级

取得方式：职称评审

通过时间：2024年5月19日

评审组织：深圳市勘察设计专业高级职称评审委员会

证书编号：2403003198037

发证单位：深圳市人力资源和社会保障局

发证时间：2024年8月20日



深圳市社会保险历年参保缴费明细表（个人）

姓名：谢威晨

社保电脑号：634385495

身份证号码：362525199304041995

页码：1

参保单位名称：深圳市大升勘测技术有限公司

单位编号：392067

计算单位：元

缴费年	月	单位编号	养老保险			医疗保险			生育			工伤保险		失业保险		
			基数	单位交	个人交	险种	基数	单位交	个人交	险种	基数	单位交	基数	单位交	个人交	个人交
2024	06	392067	3600.0	576.0	288.0	1	6475	323.75	129.5	1	6475	32.38	3600	10.08	3600	28.8
2024	07	392067	4492.0	718.72	359.36	1	6475	323.75	129.5	1	6475	32.38	3600	14.4	3600	28.8
2024	08	392067	4492.0	718.72	359.36	1	6475	323.75	129.5	1	6475	32.38	3600	14.4	3600	28.8
2024	09	392067	4492.0	718.72	359.36	1	6475	323.75	129.5	1	6475	32.38	3600	14.4	3600	28.8
2024	10	392067	4492.0	718.72	359.36	1	6475	323.75	129.5	1	6475	32.38	3600	14.4	3600	28.8
2024	11	392067	4492.0	718.72	359.36	1	6475	323.75	129.5	1	6475	32.38	3600	14.4	3600	28.8
2024	12	392067	4492.0	718.72	359.36	1	6475	323.75	129.5	1	6475	32.38	3600	14.4	3600	28.8
2025	01	392067	4492.0	763.64	359.36	1	6733	336.65	134.66	1	6733	33.67	3600	14.4	3600	28.8
2025	02	392067	4492.0	763.64	359.36	1	6733	336.65	134.66	1	6733	33.67	3600	14.4	3600	28.8
2025	03	392067	4492.0	763.64	359.36	1	6733	336.65	134.66	1	6733	33.67	3600	14.4	3600	28.8
2025	04	392067	4492.0	763.64	359.36	1	6733	336.65	134.66	1	6733	33.67	3600	14.4	3600	28.8
2025	05	392067	4492.0	763.64	359.36	1	6733	336.65	134.66	1	6733	33.67	3600	14.4	3600	28.8
2025	06	392067	4492.0	763.64	359.36	1	6733	336.65	134.66	1	6733	33.67	3600	14.4	3600	28.8
2025	07	392067	4775.0	811.75	382.0	1	6733	336.65	134.66	1	6733	33.67	3600	14.4	3600	28.8
2025	08	392067	4775.0	811.75	382.0	1	6733	336.65	134.66	1	6733	33.67	3600	14.4	3600	28.8
2025	09	392067	4775.0	811.75	382.0	1	6733	336.65	134.66	1	6733	33.67	3600	14.4	3600	28.8
2025	10	392067	4775.0	811.75	382.0	1	6733	336.65	134.66	1	6733	33.67	3600	14.4	3600	28.8
2025	11	392067	4775.0	811.75	382.0	1	6733	336.65	134.66	1	6733	33.67	3600	14.4	3600	28.8
合计			13528.91	6510.32			5969.4	2387.76			597.03					129.6

备注：

1. 本证明可作为参保人在本单位参加社会保险的证明。向相关部门提供，查验部门可通过登录
网址：<https://sipub.sz.gov.cn/vp/>，输入下列验证码（ 3391f2acflbbbe53 ）核查，验证码有效期三个月。
2. 生育保险中的险种“1”为生育保险，“2”为生育医疗。
3. 医疗险种中的险种“1”为基本医疗保险一档，“2”为基本医疗保险二档，“4”为基本医疗保险三档，“5”为少儿/大学生医保（医疗保险二档），“6”为统筹医疗保险。
4. 上述“缴费明细”表中带“*”标识为补缴，空行为断缴。
5. 居民养老保险、少儿/学生医疗保险缴费情况不在本清单中展示。
6. 如2020年2月至6月的单位缴费部分金额为“0”或者缴费金额减半的，属于按规定减免后实收金额。
7. 单位编号对应的单位名称：
单位编号 392067 单位名称 深圳市大升勘测技术有限公司



孙宁证书

普通高等学校 毕业证书



学生孙 宁 性别女,一九七五年
九月二十五日生,于一九九三年九月
至一九九七年六月在本校水文地质
与工程地质专业四年制本科学习,修
完教学计划规定的全部课程,成绩合
格,准予毕业。

校(院)长:



校 名: 中国地质大学

一九九七年六月二十日

学校编号: 059700356

中华人民共和国国家教育委员会印制

No. 00320388



孙宁 于二〇〇八年
十一月,经深圳市建筑工程高
级专业技术资格

评审委员会评审通过,
具备 岩土高级工程师

资格。特发此证



粤高取证字第 0902001100041 号

发证机关: 广东省人事厅
二〇〇九年二月十六日



姓名: 孙宁

社保电脑号: 608606033

身份证号码: 34252419750925002X

頁碼: 1

参保单位名称: 深圳市大升勘测技术有限公司

单位编号: 392067

计算单位：元

14.4	3600	28.8
14.4	3600	28.8
14.4	3600	28.8
14.4	3600	28.8
14.4	3600	28.8
14.4	3600	28.8
204.88		518.4

备注:

1. 本证明可作为参保人在本单位参加社会保险的证明。向相关部门提供, 查验部门可通过登录

网址: <https://sipub.sz.gov.cn/vp/>, 输入下列验真码 (3391f2acflhc067p) 核查, 验真码有效期三个月。

2. 生育保险中的险种“1”为生育保险,“2”为生育医疗。

3. 医疗险种中的险种“1”为基本医疗保险一档，“2”为基本医疗保险二档，“4”为基本医疗保险三档，“5”为少儿/大学生医保（医疗保险二档），“6”为统筹医疗保险。

4. 上述“缴费明细”表中带“*”标识为补缴, 空行为断缴。

5. 居民养老保险、少儿/学生医疗保险缴费情况不在本清单中展示。

6. 如2020年2月至6月的单位缴费部分金额为“0”或者缴费金额减半的,属于按规定减免后实收金额。

7. 单位编号对应的单位名称:

单位编号
392067

单位名称

深圳市太升勘测技术有限公司



吴寿杜证书

成人高等教育	
毕业证书	
学生 吴寿杜 性别 男 ，一九七六年 九 月 二 日生，于二〇二〇年 三 月至二〇二三年 一 月在本校	工程测量技术
专业 函授 学习，修完 专 科教学计划规定的全部课程，成绩 合格，准予毕业。	
校 名： 广东工贸职业技术学院 校（院）长：	
批准文号： 粤教规[2004]115 证书编号： 129595202306000568	二〇二三年 一 月 五 日

查询网址：<http://www.chsi.com.cn> 广东省教育厅监制

广东省职称证书	
姓 名： 吴寿杜 身份证号： 440106197609021512	
职称名称： 工程师	
专 业： 测绘	
级 别： 中级	
取得方式： 职称评审	
通过时间： 2018年10月30日	
评审组织： 广州市土地管理、测绘工程技术工程师资格 评审委员会	
证书编号： 1901003019540	
发证单位： 广州市人力资源和社会保障局	
发证时间： 2018年12月19日	
	
查询网址： http://www.gdhrss.gov.cn/gdweb/zyjsrc	

计算单位：元

朱洪明证书



深圳市社会保险历年参保缴费明细表（个人）

姓名：朱洪明

社保电脑号：620614125

身份证号码：220203197905103016

页码：1

参保单位名称：深圳市大升勘测技术有限公司

单位编号：392067

计算单位：元

缴费年	月	单位编号	养老保险			医疗保险				生育			工伤保险		失业保险		
			基数	单位交	个人交	险种	基数	单位交	个人交	险种	基数	单位交	基数	单位交	基数	单位交	个人交
2025	03	392067	4492.0	763.64	359.36	1	6733	336.65	134.66	1	6733	33.67	3600	14.4	3600	28.8	7.2
2025	04	392067	4492.0	763.64	359.36	1	6733	336.65	134.66	1	6733	33.67	3600	14.4	3600	28.8	7.2
2025	05	392067	4492.0	763.64	359.36	1	6733	336.65	134.66	1	6733	33.67	3600	14.4	3600	28.8	7.2
2025	06	392067	4492.0	763.64	359.36	1	6733	336.65	134.66	1	6733	33.67	3600	14.4	3600	28.8	7.2
2025	07	392067	4775.0	811.75	382.0	1	6733	336.65	134.66	1	6733	33.67	3600	14.4	3600	28.8	7.2
2025	08	392067	4775.0	811.75	382.0	1	6733	336.65	134.66	1	6733	33.67	3600	14.4	3600	28.8	7.2
2025	09	392067	4775.0	811.75	382.0	1	6733	336.65	134.66	1	6733	33.67	3600	14.4	3600	28.8	7.2
2025	10	392067	4775.0	811.75	382.0	1	6733	336.65	134.66	1	6733	33.67	3600	14.4	3600	28.8	7.2
2025	11	392067	4775.0	811.75	382.0	1	6733	336.65	134.66	1	6733	33.67	3600	14.4	3600	28.8	7.2
合计			7113.31	3347.44				3029.85	1211.94			303.03				259.2	64.8

备注：

1. 本证明可作为参保人在本单位参加社会保险的证明。向相关部门提供，查验部门可通过登录
网址：<https://sipub.sz.gov.cn/vp/>，输入下列验证码（ 3391f2acfla2959c ）核查，验证码有效期三个月。
2. 生育保险中的险种“1”为生育保险，“2”为生育医疗。
3. 医疗险种中的险种“1”为基本医疗保险一档，“2”为基本医疗保险二档，“4”为基本医疗保险三档，“5”为少儿/大学生医保（医疗保险二档），“6”为统筹医疗保险。
4. 上述“缴费明细”表中带“*”标识为补缴，空行为断缴。
5. 居民养老保险、少儿/学生医疗保险缴费情况不在本清单中展示。
6. 如2020年2月至6月的单位缴费部分金额为“0”或者缴费金额减半的，属于按规定减免后实收金额。
7. 单位编号对应的单位名称：
单位编号
392067
单位名称
深圳市大升勘测技术有限公司



邹晓磊证书



深圳市社会保险历年参保缴费明细表（个人）

姓名：邹晓磊

社保电脑号：644978531

身份证号码：360502198909142536

页码：1

参保单位名称：深圳市大升勘测技术有限公司

单位编号：392067

计算单位：元

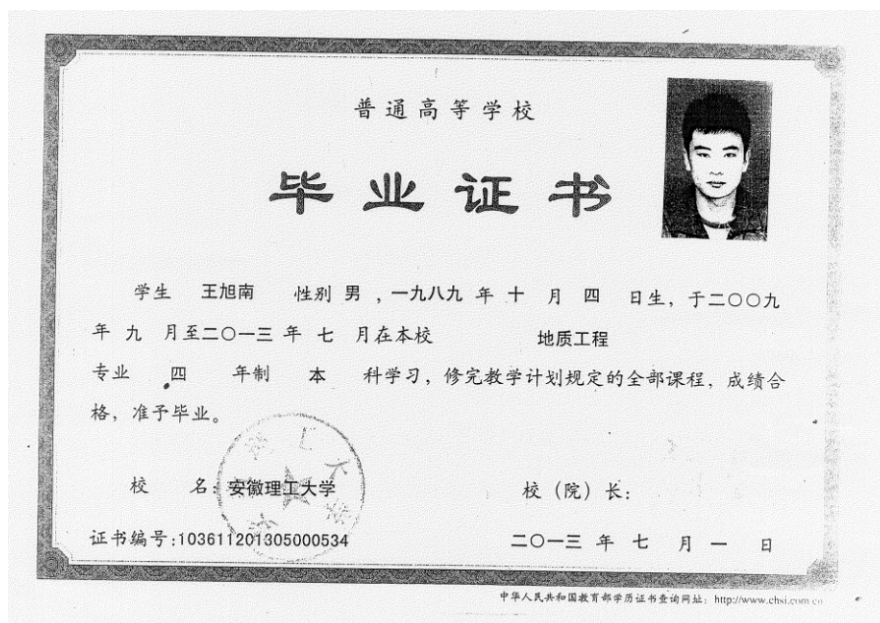
缴费年	月	单位编号	养老保险			医疗保险				生育			工伤保险		失业保险		
			基数	单位交	个人交	险种	基数	单位交	个人交	险种	基数	单位交	基数	单位交	基数	单位交	个人交
2024	06	392067	3600.0	540.0	288.0	2	6475	97.13	32.38	1	6475	32.38	3600	10.08	3600	28.8	7.2
2024	07	392067	4492.0	673.8	359.36	2	6475	97.13	32.38	1	6475	32.38	3600	14.4	3600	28.8	7.2
2024	08	392067	4492.0	673.8	359.36	2	6475	97.13	32.38	1	6475	32.38	3600	14.4	3600	28.8	7.2
2024	09	392067	4492.0	673.8	359.36	2	6475	97.13	32.38	1	6475	32.38	3600	14.4	3600	28.8	7.2
2024	10	392067	4492.0	673.8	359.36	2	6475	97.13	32.38	1	6475	32.38	3600	14.4	3600	28.8	7.2
2024	11	392067	4492.0	673.8	359.36	2	6475	97.13	32.38	1	6475	32.38	3600	14.4	3600	28.8	7.2
2024	12	392067	4492.0	673.8	359.36	2	6475	97.13	32.38	1	6475	32.38	3600	14.4	3600	28.8	7.2
2025	01	392067	4492.0	718.72	359.36	2	6733	101.0	33.67	1	6733	33.67	3600	14.4	3600	28.8	7.2
2025	02	392067	4492.0	718.72	359.36	2	6733	101.0	33.67	1	6733	33.67	3600	14.4	3600	28.8	7.2
2025	03	392067	4492.0	718.72	359.36	2	6733	101.0	33.67	1	6733	33.67	3600	14.4	3600	28.8	7.2
2025	04	392067	4492.0	718.72	359.36	2	6733	101.0	33.67	1	6733	33.67	3600	14.4	3600	28.8	7.2
2025	05	392067	4492.0	718.72	359.36	2	6733	101.0	33.67	1	6733	33.67	3600	14.4	3600	28.8	7.2
2025	06	392067	4492.0	718.72	359.36	2	6733	101.0	33.67	1	6733	33.67	3600	14.4	3600	28.8	7.2
2025	07	392067	4775.0	764.0	382.0	2	6733	101.0	33.67	1	6733	33.67	3600	14.4	3600	28.8	7.2
2025	08	392067	4775.0	764.0	382.0	2	6733	101.0	33.67	1	6733	33.67	3600	14.4	3600	28.8	7.2
2025	09	392067	4775.0	764.0	382.0	2	6733	101.0	33.67	1	6733	33.67	3600	14.4	3600	28.8	7.2
2025	10	392067	4775.0	764.0	382.0	2	6733	101.0	33.67	1	6733	33.67	3600	14.4	3600	28.8	7.2
2025	11	392067	4775.0	764.0	382.0	2	6733	101.0	33.67	1	6733	33.67	3600	14.4	3600	28.8	7.2
合计			12715.12	6510.32			1790.91	597.03			597.03			518.4		129.6	

备注：

1. 本证明可作为参保人在本单位参加社会保险的证明。向相关部门提供，查验部门可通过登录
网址：<https://sipub.sz.gov.cn/vp/>，输入下列验真码（ 3391f2acf1bbe671 ）核查，验真码有效期三个月。
2. 生育保险中的险种“1”为生育保险，“2”为生育医疗。
3. 医疗险种中的险种“1”为基本医疗保险一档，“2”为基本医疗保险二档，“4”为基本医疗保险三档，“5”为少儿/大学生医保（医疗保险二档），“6”为统筹医疗保险。
4. 上述“缴费明细”表中带“*”标识为补缴，空行为断缴。
5. 居民养老保险、少儿/学生医疗保险缴费情况不在本清单中展示。
6. 如2020年2月至6月的单位缴费部分金额为“0”或者缴费金额减半的，属于按规定减免后实收金额。
7. 单位编号对应的单位名称：
单位编号
392067
单位名称
深圳市大升勘测技术有限公司



王旭南证书



深圳市社会保险历年参保缴费明细表（个人）

姓名：王旭南

社保电脑号：649543009

身份证号码：152325198910040015

页码：1

参保单位名称：深圳市大升勘测技术有限公司

单位编号：392067

计算单位：元

缴费年	月	单位编号	养老保险			医疗保险				生育			工伤保险		失业保险		
			基数	单位交	个人交	险种	基数	单位交	个人交	险种	基数	单位交	基数	单位交	基数	单位交	个人交
2024	06	392067	3600.0	576.0	288.0	1	6475	323.75	129.5	1	6475	32.38	3600	10.08	3600	28.8	7.2
2024	07	392067	4492.0	718.72	359.36	1	6475	323.75	129.5	1	6475	32.38	3600	14.4	3600	28.8	7.2
2024	08	392067	4492.0	718.72	359.36	1	6475	323.75	129.5	1	6475	32.38	3600	14.4	3600	28.8	7.2
2024	09	392067	4492.0	718.72	359.36	1	6475	323.75	129.5	1	6475	32.38	3600	14.4	3600	28.8	7.2
2024	10	392067	4492.0	718.72	359.36	1	6475	323.75	129.5	1	6475	32.38	3600	14.4	3600	28.8	7.2
2024	11	392067	4492.0	718.72	359.36	1	6475	323.75	129.5	1	6475	32.38	3600	14.4	3600	28.8	7.2
2024	12	392067	4492.0	718.72	359.36	1	6475	323.75	129.5	1	6475	32.38	3600	14.4	3600	28.8	7.2
2025	01	392067	4492.0	763.64	359.36	1	6733	336.65	134.66	1	6733	33.67	3600	14.4	3600	28.8	7.2
2025	02	392067	4492.0	763.64	359.36	1	6733	336.65	134.66	1	6733	33.67	3600	14.4	3600	28.8	7.2
2025	03	392067	4492.0	763.64	359.36	1	6733	336.65	134.66	1	6733	33.67	3600	14.4	3600	28.8	7.2
2025	04	392067	4492.0	763.64	359.36	1	6733	336.65	134.66	1	6733	33.67	3600	14.4	3600	28.8	7.2
2025	05	392067	4492.0	763.64	359.36	1	6733	336.65	134.66	1	6733	33.67	3600	14.4	3600	28.8	7.2
2025	06	392067	4492.0	763.64	359.36	1	6733	336.65	134.66	1	6733	33.67	3600	14.4	3600	28.8	7.2
2025	07	392067	4775.0	811.75	382.0	1	6733	336.65	134.66	1	6733	33.67	3600	14.4	3600	28.8	7.2
2025	08	392067	4775.0	811.75	382.0	1	6733	336.65	134.66	1	6733	33.67	3600	14.4	3600	28.8	7.2
2025	09	392067	4775.0	811.75	382.0	1	6733	336.65	134.66	1	6733	33.67	3600	14.4	3600	28.8	7.2
2025	10	392067	4775.0	811.75	382.0	1	6733	336.65	134.66	1	6733	33.67	3600	14.4	3600	28.8	7.2
2025	11	392067	4775.0	811.75	382.0	1	6733	336.65	134.66	1	6733	33.67	3600	14.4	3600	28.8	7.2
合计				13528.91	6510.32			5969.4	2387.76			597.03			251.88	518.4	129.6

备注：

1. 本证明可作为参保人在本单位参加社会保险的证明。向相关部门提供，查验部门可通过登录
网址：<https://sipub.sz.gov.cn/vp/>，输入下列验证码（ 3391f2acfla2a8ec ）核查，验证码有效期三个月。
2. 生育保险中的险种“1”为生育保险，“2”为生育医疗。
3. 医疗险种中的险种“1”为基本医疗保险一档，“2”为基本医疗保险二档，“4”为基本医疗保险三档，“5”为少儿/大学生医保（医疗保险二档），“6”为统筹医疗保险。
4. 上述“缴费明细”表中带“*”标识为补缴，空行为断缴。
5. 居民养老保险、少儿/学生医疗保险缴费情况不在本清单中展示。
6. 如2020年2月至6月的单位缴费部分金额为“0”或者缴费金额减半的，属于按规定减免后实收金额。
7. 单位编号对应的单位名称：
单位编号 392067 单位名称 深圳市大升勘测技术有限公司



林陈驹证书



深圳市社会保险历年参保缴费明细表（个人）

姓名：林陈驹

社保电脑号：800644325

身份证号码：450422199312051339

页码：1

参保单位名称：深圳市大升勘测技术有限公司

单位编号：392067

计算单位：元

缴费年	月	单位编号	养老保险			医疗保险				生育			工伤保险		失业保险		
			基数	单位交	个人交	险种	基数	单位交	个人交	险种	基数	单位交	基数	单位交	基数	单位交	个人交
2024	06	392067	3600.0	540.0	288.0	2	6475	97.13	32.38	1	6475	32.38	3600	10.08	3600	28.8	7.2
2024	07	392067	4492.0	673.8	359.36	2	6475	97.13	32.38	1	6475	32.38	3600	14.4	3600	28.8	7.2
2024	08	392067	4492.0	673.8	359.36	2	6475	97.13	32.38	1	6475	32.38	3600	14.4	3600	28.8	7.2
2024	09	392067	4492.0	673.8	359.36	2	6475	97.13	32.38	1	6475	32.38	3600	14.4	3600	28.8	7.2
2024	10	392067	4492.0	673.8	359.36	2	6475	97.13	32.38	1	6475	32.38	3600	14.4	3600	28.8	7.2
2024	11	392067	4492.0	673.8	359.36	2	6475	97.13	32.38	1	6475	32.38	3600	14.4	3600	28.8	7.2
2024	12	392067	4492.0	673.8	359.36	2	6475	97.13	32.38	1	6475	32.38	3600	14.4	3600	28.8	7.2
2025	01	392067	4492.0	718.72	359.36	2	6733	101.0	33.67	1	6733	33.67	3600	14.4	3600	28.8	7.2
2025	02	392067	4492.0	718.72	359.36	2	6733	101.0	33.67	1	6733	33.67	3600	14.4	3600	28.8	7.2
2025	03	392067	4492.0	718.72	359.36	2	6733	101.0	33.67	1	6733	33.67	3600	14.4	3600	28.8	7.2
2025	04	392067	4492.0	718.72	359.36	2	6733	101.0	33.67	1	6733	33.67	3600	14.4	3600	28.8	7.2
2025	05	392067	4492.0	718.72	359.36	2	6733	101.0	33.67	1	6733	33.67	3600	14.4	3600	28.8	7.2
2025	06	392067	4492.0	718.72	359.36	2	6733	101.0	33.67	1	6733	33.67	3600	14.4	3600	28.8	7.2
2025	07	392067	4775.0	764.0	382.0	2	6733	101.0	33.67	1	6733	33.67	3600	14.4	3600	28.8	7.2
2025	08	392067	4775.0	764.0	382.0	2	6733	101.0	33.67	1	6733	33.67	3600	14.4	3600	28.8	7.2
2025	09	392067	4775.0	764.0	382.0	2	6733	101.0	33.67	1	6733	33.67	3600	14.4	3600	28.8	7.2
2025	10	392067	4775.0	764.0	382.0	2	6733	101.0	33.67	1	6733	33.67	3600	14.4	3600	28.8	7.2
2025	11	392067	4775.0	764.0	382.0	2	6733	101.0	33.67	1	6733	33.67	3600	14.4	3600	28.8	7.2
合计			12715.12	6510.32			1790.91	597.03			597.03			251.88	518.4	129.6	

备注：

1. 本证明可作为参保人在本单位参加社会保险的证明。向相关部门提供，查验部门可通过登录
网址：<https://sipub.sz.gov.cn/vp/>，输入下列验证码（ 3391f2acflba564p ）核查，验证码有效期三个月。
2. 生育保险中的险种“1”为生育保险，“2”为生育医疗。
3. 医疗险种中的险种“1”为基本医疗保险一档，“2”为基本医疗保险二档，“4”为基本医疗保险三档，“5”为少儿/大学生医保（医疗保险二档），“6”为统筹医疗保险。
4. 上述“缴费明细”表中带“*”标识为补缴，空行为断缴。
5. 居民养老保险、少儿/学生医疗保险缴费情况不在本清单中展示。
6. 如2020年2月至6月的单位缴费部分金额为“0”或者缴费金额减半的，属于按规定减免后实收金额。
7. 单位编号对应的单位名称：
单位编号
392067
单位名称
深圳市大升勘测技术有限公司



二、企业体系及荣誉情况

企业体系及荣誉情况

投标人：深圳市大升勘测技术有限公司

序号	体系证书/荣誉证书名称	颁发/获奖机构	颁发/获奖时间	获奖等级	相关工程
1	环境管理体系认证证书	飞亚认证国际(深圳)有限公司	2022年4月18日	/	
2	质量管理体系认证证书	飞亚认证国际(深圳)有限公司	2022年4月18日	/	
3	职业健康安全管理体系认证证书	飞亚认证国际(深圳)有限公司	2022年4月18日	/	
4	第二十一届深圳市优秀工程勘察设计奖	深圳市勘察设计行业协会	2024年12月	一等奖	宝安区新安街道雪花啤酒片区城市更新单元项目
5	第二十一届深圳市优秀工程勘察设计奖	深圳市勘察设计行业协会	2024年12月	一等奖	罗湖区妇幼保健院改扩建工程基坑支护变形监测
6	第二十一届深圳市优秀工程勘察设计奖	深圳市勘察设计行业协会	2024年12月	一等奖	罗湖区妇幼保健院改扩建工程-地基与基础工程-基坑支护设计
7	第二十一届深圳市优秀工程勘察设计奖	深圳市勘察设计行业协会	2024年12月	一等奖	华润置地深圳大区城市更新事业部沙井大街片区(金蚝小镇)重点城市更新单元项目入户查丈(详测)工程
8	第二十一届深圳市优秀工程勘察设计奖	深圳市勘察设计行业协会	2024年12月	二等奖	中国电子深圳湾总部基地项目基坑支护工程变形监测
9	第二十一届深圳市优秀工程勘察设计奖	深圳市勘察设计行业协会	2024年12月	二等奖	东莞华润置地中心项目17#地块基坑支护工程变形监测

注：提供相关证书扫描件。

- 1.企业有效的质量、安全、环境体系认证证书。
- 2.提供近五年内（自招标公告截止之日起倒推）投标人自认为最具代表性的奖项（不超过5项，若提供超过5项，统计时只计取前5项，第5个以后的奖项招标人将不予置评）。



FYIC
飞亚国际认证

环境管理体系认证证书

注册号: 69421E0217ROM

兹证明

深圳市大升勘测技术有限公司

统一社会信用代码: 91440300192213560X
注册地址: 深圳市南山区西丽街道曙光社区中山园路 1001 号 TCL 科学园区 F1 栋 1102
审核地址: 深圳市南山区西丽街道曙光社区中山园路 1001 号 TCL 科学园区 F1 栋 1102
邮编: 518000

符合

GB/T24001-2016/ISO14001:2015

环境管理体系标准

体系认证覆盖的范围

岩土工程勘察、岩土工程设计、岩土工程物探测试检测监测、工程测量、测绘、工程钻探劳务、地质灾害危险性评估、地质灾害治理工程设计、地质灾害治理工程勘查涉及的环境管理活动

证书有效期内, 获证组织须每年至少接受一次监督审核, 监督审核合格后, 证书方为有效。本证书可在国家认证认可监督管理委员会网站 (www.cnca.gov.cn) 及飞亚国际认证(深圳)有限公司网站 (www.fyic.net) 查询详细信息。



初次获证日期: 2025 年 03 月 10 日 签发日期: 2025 年 03 月 10 日 有效日期: 2028 年 03 月 09 日



FYIC
飞亚国际认证

第一次监督
合格标志

第二次监督
合格标志

签发人: 



飞亚国际认证(深圳)有限公司
证书专用章

电话: 0755-28702463
地址: 深圳市龙岗区横岗街道四联社区华乐路 33 号庭威 33 创客 A 栋 301-1



质量管理体系认证证书

注册号: 69421Q0533ROM

兹 证 明

深圳市大升勘测技术有限公司

统一社会信用代码: 91440300192213560X

注册地址: 深圳市南山区西丽街道曙光社区中山园路 1001 号 TCL 科学园区 F1 栋 1102

审核地址: 深圳市南山区西丽街道曙光社区中山园路 1001 号 TCL 科学园区 F1 栋 1102

邮编: 518000

符 合

GB/T19001-2016/ISO9001:2015

质量管理体系标准

体系认证覆盖的范围

**岩土工程勘察、岩土工程设计、岩土工程物探测试检测监测、工程测量、
测绘、工程钻探劳务、地质灾害危险性评估、地质灾害治理工程设计、地
质灾害治理工程勘查**

证书有效期内, 获证组织须每年至少接受一次监督审核, 监督审核合格
后, 证书方为有效。本证书可在国家认证认可监督管理委员会网站 (www.cnca.gov.cn) 及飞亚国际认证(深圳)有限公司网站 (www.fyic.net) 查询
详细信息。



初次获证日期: 2025 年 03 月 10 日

签发日期: 2025 年 03 月 10 日

有效日期: 2028 年 03 月 09 日



第一次监督
合格标志

第二次监督
合格标志

签发人:

飞亚国际认证(深圳)有限公司



电话: 0755-28702463

地址: 深圳市龙岗区横岗街道四联社区华乐路 33 号庭威 33 创客 A 栋 301-1





飞亚国际认证

职业健康安全管理体系认证证书

注册号: 69421S0165R0M

兹证明

深圳市大升勘测技术有限公司

统一社会信用代码: 91440300192213560X
注册地址: 深圳市南山区西丽街道曙光社区中山园路 1001 号 TCL 科学园区 F1 栋 1102
审核地址: 深圳市南山区西丽街道曙光社区中山园路 1001 号 TCL 科学园区 F1 栋 1102
邮编: 518000

符合

GB/T45001-2020/ISO45001:2018

职业健康安全管理体系标准

体系认证覆盖的范围

岩土工程勘察、岩土工程设计、岩土工程物探测试检测监测、工程测量、测绘、工程钻探劳务、地质灾害危险性评估、地质灾害治理工程设计、地质灾害治理工程勘查涉及的职业健康安全管理活动

证书有效期内, 获证组织须每年至少接受一次监督审核, 监督审核合格后, 证书方为有效。本证书可在国家认证认可监督管理委员会网站 (www.cnca.gov.cn) 及飞亚国际认证 (深圳) 有限公司网站 (www.fyic.net) 查询详细信息。



初次获证日期: 2025 年 03 月 10 日 签发日期: 2025 年 03 月 10 日 有效日期: 2028 年 03 月 09 日



飞亚国际认证

第一次监督合格标志

第二次监督合格标志

签发人: 

飞亚国际认证 (深圳) 有限公司



电话: 0755-28702463
地址: 深圳市龙岗区横岗街道四联社区华乐路 33 号庭威 33 创客 A 栋 301-1

编号: 2024-A01A-0207


深圳市大升勘测技术有限公司:

你单位 宝安区新安街道雪花啤酒片区城市更新单元项目 在第二十一届深圳市优秀工程勘察设计奖
评选中, 荣获 工程勘察与岩土工程 (岩土工程技术服务项目)

特发此证, 以资鼓励。

主要设计人:
1. 李海斌 2. 李江海 3. 朱康 4. 赵文天 5. 谢威晨 6. 林陈驹 7. 李立华 8. 潘昌灿 9. 邱名国 10. 焦 虎 11. 杨艳艳 12. 黄小靖 13.
刘 帆 14. 叶 斌 15. 高林秀 16. 陈土均 17. 张诗雨 18. 董 强 19. 黄广耀 20. 杨 成

深圳市勘察设计院行业协会
二〇二四年十二月


扫码查验

获奖证书

一等奖

获奖证书

编号: 2024-A02A-0123

深圳市大升勘测技术有限公司:

你单位罗湖区妇幼保健院改扩建工程基坑支护变形监测 在第二十一届深圳市优秀工程勘察设计奖评选中, 荣获工程勘察与岩土工程 (工程测量项目)

一等奖

特发此证，以资鼓励。

主要设计人:

1. 林国威 2. 于亮 3. 赵庆攀 4. 刘钊 5. 张铁球 6. 陈勇军 7. 王尊尉 8. 张建烽 9. 韦文志 10. 徐秉前 11. 朱远均 12. 袁勇淋 13. 廖小明 14. 齐金龙 15. 庾结辉 16. 周友才 17. 古涛宁 18. 罗教 19. 熊勇涛 20. 张航



深圳市勘察设计行业协会
二〇一四年十二月

获奖证书

编号: 2024-A01B-0211

深圳市大升勘测技术有限公司:

你单位 罗湖区妇幼保健院改扩建工程-地基与基础工程 -基坑支护设计 在第二十一届深圳市优秀工程勘察设计奖 评选中, 荣获 工程勘察与岩土工程 (岩土工程技术服务项目)

一等奖

特发此证, 以资鼓励。

主要设计人:

1. 林国威 2. 李海斌 3. 何志勇 4. 莫颜保 5. 袁 伟 6. 于 亮 7. 李 力 8. 赵 晖 9. 谢婉诗 10. 赵文天 11. 朱 康 12. 董 强
13. 林陈驹 14. 叶 斌 15. 焦 虎 16. 高林秀 17. 潘昌灿 18. 邱名国



扫码查验



(7) 华润置地深圳大区城市更新事业部沙井大街片区(金蚝小镇)重点城市更新单元项目入户查丈(详测)工程


编号: 2024-A02A-0110

深圳市大升勘测技术有限公司:


你单位华润置地深圳大区城市更新事业部沙井大街片区(金蚝小镇)重点城市更新单元项目入户查丈(详测)工程在第二十一屆深圳市优秀工程勘察设计奖评选中,荣获工程勘察与岩土工程(工程测量项目)

特发此证,以资鼓励。

主要设计人:
1.赵晖 2.张铁球 3.刘钊 4.胡大伟 5.王富洲 6.陈勇军 7.王尊尉 8.周友才 9.杨庆宁 10.刘太兴 11.王崇炜 12.叶庭延 13.黄清远 14.罗振兴 15.邱华雄



扫码查验



深圳市勘察设计行业协会
二〇二四年十一月

获奖证书

一等奖

获奖证书

深圳市大升勘测技术有限公司:

你单位中国电子深圳湾总部基地项目基坑支护工程变形监测在第二十一届深圳市优秀工程勘察设计奖评选中，荣获工程勘察与岩土工程（工程测量项目）

二二 等獎

特发此证，以资鼓励。

主要设计人:

1. 赵 晖 2. 于 亮 3. 赵庆攀 4. 刘 钊 5. 张铁球 6. 陈勇军 7. 张建炸 8. 韦文志 9. 徐秉前 10. 袁勇淋 11. 张 航 12. 齐金龙
13. 叶晓均 14. 王 磊 15. 庾结辉 16. 王尊尉 17. 周友才 18. 邹晓磊 19. 古海宁 20. 朱远均



扫码查驗



获奖证书

深圳市大升勘测技术有限公司:

你单位东莞华润置地中心项目17#地块基坑支护工程变形监测 在第二十一届深圳市优秀工程勘察设计奖评选中,荣获工程勘察与岩土工程(工程测量项目)

二一 等奖

特发此证，以资鼓励。

主要设计人:

1. 林国威 2. 赵 晖 3. 赵庆攀 4. 刘 钊 5. 张铁球 6. 陈勇军 7. 周友才 8. 张建烽 9. 吴梓跃 10. 古海宁 11. 叶晓均 12. 罗教
13. 袁勇淋 14. 熊勇涛 15. 廖小明 16. 韦文志 17. 徐寨前 18. 朱远均 19. 齐金龙 20. 徐续青



扫码查驗



三、企业类似项目业绩表

企业类似项目业绩表

投标人：深圳市大升勘测技术有限公司

序号	建设单位	项目名称	建设地点	建设规模	合同签订日期	合同价格(万元)
1	深圳市坪山人才安居有限公司	坪山田头中队消防站上盖保障房项目基坑支护及土石方第三方监测	深圳市坪山区	项目用地面积约 8000 平方米，项目总建筑面积约 57283 平方米，设有 4 层裙房消防站、1 栋 32 层高层住宅塔楼及 3 层地下车库。	2023.11.3	135.741152
2	深圳市光明人才安居有限公司	公明综合车场项目基坑支护及土石方第三方监测	深圳市光明区	项目占地面积 15154 平方米，容积率暂定 7.3，计容建筑面积约 11.2 万平方米，总建筑面积约 13.42 万平方米，设有 4 层公交停车位层，3 层地下室，3 栋超高层建筑，高度约 148.2 米，拟建人才房住房 1596 套。	2023.11.6	127.5792
3	东莞市东润房地产有限公司	华润置地东莞市火炼树城市更新项目 1 期地质勘察(含测绘监测及地质灾害评估服务)工程	东莞市南城区	项目面积约 142,078.77 平方米，拆除重建区面积约 136,079.18 平方米，规划拟建建筑物的总建筑面积约为 57.87 万 m²。	2023.9.1	1868.600986 (监测费： 1025.39418 万元)
4	深圳市润宏房地产开发有限公司	光明区凤凰街道轨道 13 号线车辆段片区重点城市更新项目（一期）01-23 地块、01-24 地块、01-25 地块、01-26 地块勘察	深圳市光明区	项目由 01-23、01-24、01-25、01-26 四个地块组成本，建设用地面积约 70699.81 平方米。	2023.4.28	1613.438178 (监测费： 966.068752 万元)
5	华润（深圳）有限公司	2021 年龙岗区龙岗河流域、观澜河流域、深圳河流域水务工程（碧道建设部分）龙岗河干流碧道非示范段第三方监测	深圳市龙岗区	龙岗河干流碧道工程全长 20.77 公里，项目实施面积约 297.95 公顷，其中示范段 53 公顷，非示范 244.95 公顷，主要工程包括：陆域绿化 76.35 公顷（含横岭水厂绿化改造）、硬质铺装 53.44 公顷、建筑物（碧道馆、一二级驿站）、景观构筑物等。	2023.10.30	738.9656
6	深圳市润宏房地产开发有限公司	光明区凤凰街道轨道 13 号线车辆段片区重点城市更新项目（一期）产业 02-01 地块、02-02 地块、02-07 地块、02-08 地块地质勘测工程	深圳市光明区	项目由 02-01、02-02、02-07、02-08 四个地块组成，建设用地面积约 71366 平方米。	2023.5.12	1184.124265 (监测费： 646.322288 万元)

7	深圳市前海深港创新产业发展有限公司	前海十单元 01 街坊项目一期工程基坑监测	深圳市南山区	项目整体用地面积约 64504.46 平方米，暂定计容建筑面积约 337950 平方米，预估项目开挖深度整体 2 层地下室。一期基坑开挖面积约 34884 平方米，基坑长度为 800 米，基坑深度约为 12 米。	2023.3.24	366.6235
8	深圳市润北房地产有限公司	深圳市龙华区 A806-0401 号地块商业项目地质勘测工程	深圳市龙华区	项目建设用地面积 30203 平方米，总建筑面积 395349.8 平方米，拟建高层塔楼 3 栋及商业裙楼，地下室 3-4 层，开挖深度 15-18 米。	2023.1.12	742.971678 (监测费： 355.447474 万元)
9	华润置地（深圳）有限公司	坪山体育聚落第三方监测	深圳市坪山区	项目总用地面积 7.8 万 m ² ，拟建 3-14 层建筑，1-2 层地下室，正负零高程为 58.1m(绝对高程，下同)。周边环境现状地面标高 58.0~62.5m，规划基坑底标高为 51.8m，基坑周长 577.4m，开挖面积约 1.9 万 m ² 。基坑开挖深度为 6.5~15.0m。	2023.1.6	355.271732
10	深圳市龙华区建筑工务署	清湖文化产业园二期建设工程第三方监测	深圳市龙华区	项目总用地面积 51794.58 平方米，拟建研发厂房、高端制造厂房及配套设施，总建筑面积 323425.99 平方米。	2023.6.8	166.811644

注：

1. 提供近三年（自招标公告截止之日起倒推）投标人最具代表性的**第三方监测**类似业绩，以合同签订时间为准，已完成、正在服务均可，业绩证明材料需提供合同关键页证明（**需清晰体现合同盖章页、合同金额、合同范围明细等**），原件备查，如提供虚假合同，投标人需承担由此产生的一切后果。

2. 业绩个数最多不超过 10 个（以签订合同数量为准），如投标人提交的业绩超过 10 个的，第 10 个以后的业绩招标人将不予置评。

注 1：如提供的业绩证明材料均未体现日期的，或上述证明材料均未在有效期内（自招标公告截止之日起倒推 3 年）的，将不予认可。

注 2：业绩数量以签订合同数量为准，不以中标通知书数量为准。

注 3：如提供的合同范围内包含第三方监测及其他内容的，请标注监测部分合同价格，如未体现该部分合同价的，则不予认可。

注 4：如提供证明材料不齐全或模糊不清，将不予认可。

(1) 坪山田头中队消防站上盖保障房项目基坑支护及土石方第三方监测

正本

合同编号: PS-G-2023-TT2D-011



深圳市工程监测合同

工程名称: 坪山田头中队消防站上盖保障房项目基坑支护及土石方
第三方监测

工程地点: 深圳市坪山区

合同编号: PS-G-2023-TT2D-011

委 托 方: 深圳市坪山人才安居有限公司

监 测 方: 深圳市大升勘测技术有限公司

签订日期: 2023 年 11 月 3 日

工程监测合同

委托方（以下简称“甲方”）：深圳市坪山人才安居有限公司

监测方（以下简称“乙方”）：深圳市大升勘测技术有限公司

经甲方公开招标，确认乙方承接 坪山田头中队消防站上盖保障房项目基坑支护及土石方第三方监测 工作，为了明确双方的责任、权利和义务，本着友好协作，相互信任的原则，按照《中华人民共和国民法典》及其他有关法律、法规，结合本工程的具体情况，甲、乙双方在平等互利基础上经充分协商，达成如下一致条款，供双方共同遵照执行：

第一条 工程概况

1.1 工程名称：坪山田头中队消防站上盖保障房项目基坑支护及土石方第三方监测

1.2 工程地址：深圳市坪山区

1.3 项目概况：本项目位于深圳市坪山区石井街道，用地面积约 8000 平方米，项目总建筑面积约 57283 平方米，设有 4 层裙房消防站、1 栋 32 层高层住宅塔楼及 3 层地下车库。（注：目前项目用地及建筑等指标为暂估数据，最终以政府部门确认为准）。

根据《深圳市深基坑管理规定》、GB50497-2009《建筑基坑工程监测技术规范》、《深圳市住房和建设局关于启用深圳市基坑和边坡工程监测预警平台的通知》、发包人、设计单位及相关职能部门要求开展如下工作：

1、基坑及地铁监测的具体工作内容包括但不限于：根据设计及规范要求布置监测点并根据监测频率要求进行监测，具体监测内容如下：基准网监测、支护结构沉降水平位移监测、支护桩深部水平位移监测（测斜管）、管线监测、建筑物沉降观测、周边道路沉降监测、地下水位观测、支撑轴力观测、立柱桩沉降监测、地铁自动化监测、隧道三维激光扫描、隧道结构现状调查工作等。

2、为工程施工提供必要的技术支持、配合服务。

3、监测行为及成果均须符合国家规范及政府有关规定的要求。

4、根据实际情况对监测点布设提出合理化建议。 5、根据深圳市住房和建设局文件《深圳市住房和建设局关于加快推进基坑和边坡工程监测预警平台工作的通知》（深建质

安[2020]14号)，本项目监测项目要求接入深圳市基坑和边坡工程监测预警平台，需采用自动化监测，具体实施以主管部门意见为准。自动化监测所需费用综合考虑，不单独计取。

具体内容详见任务书及工程量清单。

第二条 监测内容

监测内容包括：☒基坑及土石方监测 ☒边坡监测 ☐软基处理监测 ☐主体沉降监测 ☒位移监测 ☒其他周边建筑、构筑、管线、路面监测、地铁隧道监测。

第三条 监测周期与监测工期

3.1 监测周期以工程实际需要和甲方要求为准。

3.2 监测频率根据设计和甲方要求进行；可根据变形速率调整监测间隔时间，当出现险情时应加强监测；若出现异常情况，应适当加大监测频率，各监测项目的全费用固定综合单价均不作调整。

3.3 暂定监测工期为 503 日历天，具体工期以项目实际需求为准。

第四条 监测费用

4.1 本工程监测收费暂定为（含税）人民币 壹佰叁拾伍万柒仟肆佰壹拾壹元伍角贰分（小写：1,357,411.52 元），不含税人民币 壹佰贰拾捌万零伍佰柒拾陆元玖角壹分（小写：1,280,576.91 元），税金 76,834.61 元，税率 6 %，具体见报价表，按实际监测工作量结算。

不含增值税价款不因增值税政策的变化而变化，若国家政策导致增值税率发生变化的，合同未执行部分含税价按不含增值税价及变化后的增值税率换算后执行。

4.2 若因现场原因增加监测项目或监测点，报价中已有的按报价单价计费，报价表中未有的双方另行协商确定费用。

分项报价表

序号	监测项目	暂定 监测 点数	暂定 监测 频率	暂定监 测 总次数	单位	投标报价（含税，元）		备注
						单价	合价	
一	监测点材料及埋设费							
1.1	基坑顶水平位移、沉降监测点（C）	28	/	/	点	100	2800	合价=单价*暂定监 测点数
1.2	周边地表竖向位移监测点（S）	9	/	/	点	100	900	合价=单价*暂定监 测点数

的不确定性，整个项目有提前终止的可能，最终监测方案、监测工作起止时间以甲方书面确认为准。若因政府或其他非甲方原因导致本合同工作终止，不增加其他额外费用，如若项目非双方原因提前终止，已具备支付条件的，甲方按照乙方实际完成的且经甲方评估合格的工作量进行结算，尚未具备支付条件的，因项目终止双方停止继续履行合同，甲方无需再支付余下费用，且双方互不负违约责任。

9.22 本合同所载双方联系方式和联系信息适用于双方往来联系、书面文件送达及争议解决时法律文书送达。因联系方式和联系信息错误或接收一方拒收而无法直接送达的，自交邮后第7日视为送达。

第十条 合同附件

附件 1：投标承诺书

附件 2：第三方监测费用明细表

附件 3：中标通知书

附件 4：坪山田头中队消防站上盖保障性住房项目勘察任务书

附件 5：廉政协议书

附件 6：工程监测合同履行评价评分表

附件 7：《项目管理班子配备情况表》《主要机械设备表》

甲方：深圳市坪山人才安居有限公司

住所：深圳市坪山区坪山街道六联社区坪山大道住所：2007 号创新广场 A2101

邮编：518000

法定代表人或其授权代理人：

纳税人识别号：91440300MA5ECQ7E4H

开户银行：平安银行深圳分行营业部

账号：15000077464521

电话：

乙方：深圳市大升勘测技术有限公司

住所：深圳市南山区西丽街道曙光社区 TCL 国际 E 城 G3 栋 309

邮编：518055

法定代表人或其授权代理人：

纳税人识别号：91440300192213560X

开户银行：中国建设银行股份有限公司深圳南山支行

账号：4425 0100 0005 0000 1822

电话：

(2) 公明综合车场项目基坑支护及土石方第三方监测

正本

合同编号: GM-G-2023-GMSTP-011

深圳市工程监测合同

工程名称: 公明综合车场项目基坑支护及土石方第三方监测

工程地点: 深圳市光明区

委 托 方: 深圳市光明人才安居有限公司

监 测 方: 深圳市大升勘测技术有限公司

签订日期: 2023 年 11 月 6 日

工程监测合同

委托方（以下简称“甲方”）：深圳市光明人才安居有限公司

监测方（以下简称“乙方”）：深圳市大升勘测技术有限公司

经甲方公开招标，确认乙方承接 公明综合车场项目基坑支护及土石方第三方监测 工作，为了明确双方的责任、权利和义务，本着友好协作，相互信任的原则，按照《中华人民共和国民法典》及其他有关法律、法规，结合本工程的具体情况，甲、乙双方在平等互利基础上经充分协商，达成如下一致条款，供双方共同遵照执行：

第一条 工程概况

1.1 工程名称：公明综合车场项目基坑支护及土石方第三方监测

1.2 工程地址：马田街道公明西环大道与规划良辰路交汇处西南侧

1.3 项目概况：公明综合车场项目：项目位于马田街道公明西环大道与规划良辰路交汇处西南侧，占地面积 15154 平方米，容积率暂定 7.3，计容建筑面积约 11.2 万平方米，总建筑面积约 13.42 万平方米，设有 4 层公交停车位层，3 层地下室，3 栋超高层建筑，高度约 148.2 米，拟建人才房住房 1596 套。（注：目前项目用地及建筑等指标为暂估数据，最终以政府部门确认为准）。

第二条 监测内容

监测内容包括：☒ 基坑及土石方监测 ☒ 边坡监测 ☐ 软基处理监测 ☐ 主体沉降监测 ☒ 位移监测 ☒ 其他 周边建筑、构筑、管线、路面监测。

根据《深圳市深基坑管理规定》、GB50497-2009《建筑基坑工程监测技术规范》、《深圳市住房和建设局关于启用深圳市基坑和边坡工程监测预警平台的通知》、发包人、设计单位及相关职能部门要求开展如下工作：1、基坑及地铁监测的具体工作内容包括但不限于：根据设计及规范要求布置监测点并根据监测频率要求进行监测，具体监测内容如下：基准网监测、支护结构沉降水平位移监测、支护桩深部水平位移监测（测斜管）、管线监测、建筑物沉降观测、周边道路沉降监测、地下水位观测、支撑轴力观测、立柱桩沉降监测等。2、为工程施工提供必要的技术支持、配合服务。3、监测行为及成果均须符合国家规范及政府有关规定的要求。4、根据实际情况对监测点布设提出合理化建议。5、根

据深圳市住房和建设局文件《深圳市住房和建设局关于加快推进基坑和边坡工程监测预警平台工作的通知》（深建质安[2020]14号），本项目监测项目要求接入深圳市基坑和边坡工程监测预警平台，需采用自动化监测，具体实施以主管部门意见为准。自动化监测所需费用综合考虑，不单独计取。

具体内容详见任务书及工程量清单。

第三条 监测周期与监测工期

3.1 监测周期以工程实际需要和甲方要求为准。

3.2 监测频率根据设计和甲方要求进行；可根据变形速率调整监测间隔时间，当出现险情时应加强监测；若出现异常情况，应适当加大监测频率，各监测项目的全费用固定综合单价均不作调整。

3.3 暂定监测工期为 549 日历天，具体工期以项目实际需求为准。

第四条 监测费用

4.1 本工程监测收费暂定为（含税）人民币壹佰贰拾柒万伍仟柒佰玖拾贰（小写：¥1275792.00 元），不含税人民币壹佰贰拾万叁仟伍佰柒拾柒元叁角陆分（小写：¥1203577.36 元），税金 ¥72214.64 元，税率 6%，具体见报价表，按实际监测工作量结算。

不含增值税价款不因增值税政策的变化而变化，若国家政策导致增值税率发生变化的，合同未执行部分含税价按不含增值税价及变化后的增值税率换算后执行。

4.2 若因现场原因增加监测项目或监测点，报价中已有的按报价单价计费，报价表中未有的双方另行协商确定费用。

分项报价表

序号	监测项目	监测点数	监测次数	单位	报价（含税，元）		备注
					单价	合价	
一	监测点材料及埋设费						
1.1	地表沉降监测	23	/	点	100.00	2300.00	
1.2	建筑沉降监测点	28	/	点	100.00	2800.00	
1.3	桩顶沉降和水平位移监测点	34	/	点	100.00	3400.00	
1.4	地下水位监测点	476	/	米	80.00	38080.00	

(以下无正文)

甲方： 深圳市光明人才安居有限公司

乙方： 深圳市大升勘测技术有限公司

深圳市光明区凤凰街道招商局智慧城

深圳市南山区西丽街道中山园路 1001 号

住所： A1 栋 12 楼


住所： TCL 国际 E 城 G3 栋 309


邮编： 518107

邮编： 518055

法定代表人

法定代表人

或其授权代理人： 

或其授权代理人： 

纳税人识别号： 91440300MA5ECUU74H

纳税人识别号： 91440300192213560X

招商银行股份有限公司深圳分行营业

开户银行： 部

开户银行： 中国建设银行股份有限公司深圳南山支行

账号： 7559 3312 5910 868

账号： 44250100000500001822

电话： 0755-88210786

电话： 0755-26404943

合同签订地点 深圳市光明区

合同签订时间 2023 年 11 月 6 日

(3) 华润置地东莞市火炼树城市更新项目 1 期地质勘察(含测绘监测及地质灾害评估服务)工程

合同编号: CRLDG-HLS-DCHY-23003

华润置地东莞市火炼树城市更新项目
1 期地质勘察 (含测绘监测及地质灾
害评估服务)工程
合同文件

2023年9月

发 包 方: 东莞市东润房地产有限公司
承 包 方: 深圳市大升勘测技术有限公司

**华润置地东莞市火炼树城市更新项目1期地质勘察 (含测绘监测
及地质灾害评估服务)工程合同**

合同编号: CRLDG-HLS-DCHY-23003

本合同由以下双方签署:

甲方: 东莞市东润房地产有限公司

地址: 广东省东莞市东城街道金晖苑三巷1号

法定代表人: 王栋

联系人: 吴丰奇

联系电话: 159 9961 5080

电子邮箱: wufengqi3@crland.com.cn

传真:

乙方: 深圳市大升勘测技术有限公司

地址: 深圳市南山区西丽街道曙光社区 TCL 国际 E 城 G3 栋 309

法定代表人: 程振宇

联系人: 纪嘉伦

联系电话: 13075209693

电子邮箱: 616142201@qq.com

传真: 0755-26404943

依据《中华人民共和国民法典》等有关法律规定,遵循平等、自愿、公平和诚实信用的原则,双方经友好协商,就华润置地东莞市火炼树城市更新项目1期地质勘察 (含测绘监测及地质灾害评估服务)工程合同事宜达成一致,订立本合同,以资信守。

第一条 工程概况

- 1.1 项目名称：华润置地东莞市火炼树城市更新项目1期地质勘察（含测绘监测及地质灾害评估服务）工程合同
- 1.2 项目地点：东莞市东城街道火炼树社区商住类更新单元，大体处于银树路、怡丰路、泰和商业街、鸿福东路围绕的范围

第二条 合同范围及合同总价

- 2.1 合同范围：包括但不限于【地质勘察工程、桩基础超前钻、测绘测量工程、红线内基坑监测等】，详见合同附件一。乙方按照甲方的开工指令，根据已确定的设计图纸及指定的区域在指定日期内进行施工。
- 2.2 本合同约定工程的价款按照下述第 2.2.2 的约定执行：不论选择以下哪种约定执行，均视为甲乙双方已清楚合同价格（不论总价或单价）已包含了相应开具发票条件所包含之全部成本。

- 2.2.1 总价包干合同（图纸与技术要求包干，☐包括水电费 ☐不包括水电费）：

就本工程甲方将支付乙方之合同含税总价为人民币【 】（即RMB_____）。此价格为包干价，包括按图纸所绘画及合同所说明的内容包干，包括但不限于包深化设计、包工包料包机械、包工期、包运输、包保险、包储存、包质量、包施工措施、包验收、包保修、包施工风险、包规费、包增值税及其他税金以及完成该工程的一切费用。合同总价除甲方发出的设计/工程变更外不作调整，亦不会因人工费、物价、费率或汇率的变动而有所调整。

- 2.2.2 单价合同：

就本工程甲方将支付乙方之合同含税总价为人民币【壹仟捌佰陆拾捌万陆仟零玖元捌角陆分】（即 RMB18,686,009.86），

其中合同金额（不含增值税）为 RMB 17,628,311.19，按 6% 税率计算的增值税税金总额为 RMB 1,057,698.67）。合同单价为综合单价，包括但不限于包深化设计、包工包料包机械、包工期、包运输、包保险、包储存、包质量、包施工措施、包验收、包保修、包施工风险、包规费、包增值税及其他税金以及完成该清单项目的一切费用。结算时，合同单价不予调整。合同清单的工程量为暂定数量，结算时按实际发生量计算。

2.2.3 暂定总价合同：

就本工程甲方将支付乙方之合同含税总价暂定为人民币【 】（即 RMB_____）（此后简称“暂定合同总价”）。待本工程竣工后，结算时按实际发生量计算。

第三条 工期

3.1 工期：492 日历天（详见技术要求 1.3）。

3.2 开工日期：2023 年 10 月 25 日，竣工日期：2025 年 02 月 28 日。

3.3 开工日期：具体以甲方书面通知为准。

第四条 付款方式

4.1 付款方式：本合同约定价款按照下述第 4.1.1~4.1.3 的约定执行。

4.1.1 勘察服务

- (1) 无预付款；
- (2) 承包人每月可申报一次进度款，甲方按该申报期间内承包人所完成经甲方确认的合格工程量计算已完合格工程造价，支付已完合格勘察工程造价总价之 85%；
- (3) 勘察工程全部完成提交合格的勘察报告，并完成结算，支付结算价的 95%；

(本页为以下双方关于《华润置地东莞市火炼树城市更新项目1期地质勘察(含测绘监测及地质灾害评估服务)工程合同》的签字页,无正文)

本合同由以下双方于【2023】年【9】月【】日在中国【东莞】市签署:

甲方(盖章):



法定代表人或授权代表:

乙方(盖章):



法定代表人或授权代表:

汇总表

工程名称: 华润置地东莞市火炼树城市更新项目1期地质勘察 (含测绘监测及地质灾害评估服务) 工程

序号	汇 总 内 容	审核合计金额(RMB)	备注
1	地质勘察工程 (详细勘察) 分部 分项清单(RMB):	1,920,310.08	序号1至序号7
2	地质勘察工程 (桩基础施工勘察) 分部分项清单(RMB):	4,069,859.08	序号8至序号11
3	测量工程 分部 分项清单(RMB):	784,200.23	序号12至序号21
4	监测工程 分部 分项清单(RMB):	9,291,650.60	序号22至序号42
5	监测工程 (自动化平台接入费) 分部分项清单(RMB):	962,291.20	序号43至序号45
6	地质灾害危险性评估 分部分项清单(RMB):	600,000.00	序号46至序号48
7	不含税总价(RMB):	17,628,311.19	
8	增值税(6%)(RMB):	1,057,698.67	
9	含增值税(6%)总价(RMB):	18,686,009.86	

咨询公司审核人员签字:

深圳市中建达工程项目管理有限公司 (盖章):

施工单位人员签字:

深圳市大升勘测技术有限公司 (盖章):

(4)光明区凤凰街道轨道 13 号线车辆段片区重点城市更新项目（一期）01-23 地块、01-24 地块、01-25 地块、01-26 地块勘察

正本

光明区凤凰街道轨道 13 号线车辆段片区重
点城市更新项目（一期）01-23 地块、01-
24 地块、01-25 地块、01-26 地块
勘察服务合同

合作协议

合同编号：CRLSZ-GMXM-FW-23003

签订日期：2023 年 4 月

甲 方：深圳市润宏房地产有限公司

乙 方：深圳市大升勘测技术有限公司

光明区凤凰街道轨道 13 号线车辆段片区重点城市更新项目
(一期) 01-23 地块、01-24 地块、01-25 地块、01-26 地块

勘察服务合同

合同编号: CRLSZ-GMXM-FW-23003

本合同由以下双方签署:

甲方: 深圳市润宏房地产有限公司

地址: 深圳市光明区马田街道薯田埔社区宏发嘉域花园 3 栋 1106

法定代表人:

联系人:

联系电话:

电子邮箱:

传真:

乙方: 深圳市大升勘测技术有限公司

地址: 深圳市南山区西丽街道曙光社区 TCL 国际 E 城 G3 栋 309

法定代表人: 程振宇

联系人: 纪嘉伦

联系电话: 13075209693

电子邮箱: 616142201@qq.com

传真: 0755-26404943

依据《中华人民共和国民法典》等有关法律规定, 遵循平等、自愿、公平和诚实信用的原则, 双方经友好协商, 就 光明区凤凰街道轨道 13 号线车辆段片区重点城市更新项目 (一期) 01-23 地块、01-24 地块、01-25 地块、01-26 地块勘

察事宜达成一致，订立本合同，以资信守。

第一条 工程概况

1.1 项目名称：光明区凤凰街道轨道 13 号线车辆段片区重点城市更新项目（一期）01-23 地块、01-24 地块、01-25 地块、01-26 地块勘察服务

1.2 项目地点：深圳市光明区松白路与塘明路交汇处

第二条 合同范围及合同总价

2.1 合同范围：包括但不限于【地质勘察、测绘工程、基坑监测以及地铁自动化监测】，详见合同附件技术要求。乙方按照甲方的开工指令，根据已确定的设计图纸及指定的区域在指定日期内进行施工。

2.2 本合同约定工程的价款按照下述第 2.2.2 的约定执行：不论选择以下哪种约定执行，均视为甲乙双方已清楚合同价格（不论总价或单价）已包含了相应开具发票条件所包含之全部成本。

2.2.1 总价包干合同（图纸与技术要求包干，☐包括水电费 ☐不包括水电费）：

就本工程甲方将支付乙方之合同含税总价为人民币【 / 】（即 RMB / ）。此价格为包干价，包括按图纸所绘画及合同所说明的内容包干，包括但不限于包深化设计、包工包料包机械、包工期、包运输、包保险、包储存、包质量、包施工措施、包验收、包保修、包施工风险、包规费、包增值税及其他税金以及完成该工程的一切费用。合同总价除甲方发出的设计/工程变更外不作调整，亦不会因人工费、物价、费率或汇率的变动而有所调整。

2.2.2 单价合同：

就本工程甲方将支付乙方之合同含税总价为人民币【壹仟陆佰壹拾叁万肆仟叁佰捌拾壹元柒角捌分】（即 RMB 16,134,381.78 元），不含税总价为人民币【壹仟伍佰贰拾贰万壹仟壹佰壹拾肆元捌角玖分】（即 RMB 15,221,114.89

(本页为以下双方关于《》的签字页，无正文)

本合同由以下双方于 2023 年 4 月 28 日在中国 市签署：

甲方(盖章)：



法定代表人或授权代表：

蒋慕川

乙方(盖章)：



法定代表人或授权代表：

致：深圳市润宏房地产有限公司

由：深圳市中建达工程项目管理有限公司

日期：2023年3月28日

关于：光明区凤凰街道轨道13号线车辆段片区重点城市更新项目（一期）01-23地块、01-24地块、01-25地块、01-26地块勘察服务集采落地费用预算



我司就上述工程根据集采协议进行预算，情况如下：

光明区凤凰街道轨道13号线车辆段片区重点城市更新项目（一期）01-23地块、01-24地块、01-25地块、01-26地块勘察服务预算价含6%增值税金额为壹仟陆佰壹拾叁万肆仟叁佰捌拾壹元柒角捌分（小写金额） RMB 16,134,381.78元；

不含增值税金额为RMB 15,221,114.89 元；6%增值税金额 RMB 913,266.89 元；

无集采协议外单价；

供贵公司跟进。

若贵公司有任何疑问，请与我司联系。

顺颂

商祺！



代行

深圳市中建达工程项目管理有限公司

二零二三年三月二十八日

电话：+86 755 83808658 83805789 83736513

传真：+86 755 83808685

地址：深圳市福田区深南大道6011-8号深铁置业大厦19楼



汇总表

工程名称: 光明区凤凰街道轨道13号线车辆段片区重点城市更新项目 (一期) 01-23地块、01-24地块、01-25地块、01-26地块勘察服务合同清单

序号	汇 总 内 容	合计金额 (RMB)	备注
1	地质勘察工程 (详细勘察) 分部分项清单 (RMB):	860,816.40	
2	地质勘察工程 (桩基础施工勘察) 分部分项清单 (RMB):	4,152,879.98	
3	测量工程 分部分项清单 (RMB):	461,730.99	
4	监测工程 分部分项清单 (RMB):	5,468,451.52	
5	地铁自动化监测 分部分项清单 (RMB):	4,192,236.00	
6	地质灾害危险性评估 分部分项清单 (RMB):	85,000.00	
7	不含税总价 (RMB):	15,221,114.89	
8	增值税 (6%) (RMB):	913,266.89	
9	含增值税 (6%) 总价 (RMB):	16,134,381.78	

(5) 2021 年龙岗区龙岗河流域、观澜河流域、深圳河流域水务工程（碧道建设部分）龙岗河干流碧道非示范段第三方监测

中标通知书

标段编号：2101-440307-04-01-409649055001

标段名称：2021年龙岗区龙岗河流域、观澜河流域、深圳河流域水务工程（碧道建设部分）龙岗河干流碧道非示范段第三方监测

建设单位：华润（深圳）有限公司

招标方式：公开招标

中标单位：深圳市大升勘测技术有限公司

中标价：738.965600万元

中标工期：按招标文件执行

项目经理(总监)：



本工程于 2023-08-30 在深圳公共资源交易中心(深圳交易集团龙岗分公司)进行招标， 2023-10-16 已完成招标流程。

招标人和中标人应当自中标通知书发出之日起三十日内按照招标文件和中标人的投标文件订立书面合同。

招标代理机构(盖章)：

法定代表人或其委托代理人

(签字或盖章)：



招标人(盖章)：

法定代表人或其委托代理人

(签字或盖章)：

日期：2023-10-18

蒋慕川

查验码：7496802472895152 查验网址：<https://www.szggzy.com/jyfw/list.html?id=jyfwjsgc>

【2021 年龙岗区龙岗河流域、观澜河流域、深圳河流域水务工程（碧道建设部分）龙岗河干流碧道非示范段】

第三方监测合同

合同编号：_CRLCJ-LG18-LGBD01-FWGC-231004_

委托人（甲方）：	华润（深圳）有限公司
咨询人（乙方）：	深圳市大升勘测技术有限公司

2023 年【10】月

**2021 年龙岗区龙岗河流域、观澜河流域、深圳河流域
水务工程（碧道建设部分）龙岗河干流碧道非示范段
第三方监测合同**

本合同由以下双方签署：

甲方：华润（深圳）有限公司

地址：深圳市南山区大冲一路 18 号华润置地大厦 B 座 21 楼

法定代表人：方朋

联系人：/

联系电话：/

电子邮箱：/

传真：/

乙方：深圳市大升勘测技术有限公司

地址：深圳市南山区西丽街道中山园路 1001 号 TCL 国际 E 城 G3 栋 309

法定代表人：程振宇

联系人：纪嘉伦

联系电话：13075209693

电子邮箱：616142201@qq.com

传真：/

鉴于：

1、本合同的签署遵循《中华人民共和国民法典》、《深圳经济特区建设工程质量管理条例》、《深圳市深基坑工程管理规定》及国家有关法规规定。甲乙双方结合工程的具体情况，为明确责任，协作配合，确保工程服务质量，经甲乙双方就第三方监测事项协商一致，签订《2021 年龙岗区龙岗河流域、观澜河流域、深圳河流域水务工程（碧道建设部分）龙岗河干流碧道非示范段第三方监测合同》。

2、组成本合同的文件包括：本合同；合同履行中共同签署的补充与修正文件；中标通知书；投标书及其附件；招标文件及补遗。

上述文件互相补充和解释，如有不明确或不一致之处，以上述约定次序在先者为准。同一次序有多份不同文件的，以后签署的为准。

3、乙方已认真查阅、理解、认可本合同的全部内容，乙方无任何异议。

4、乙方承诺具备完成本合同项下技术服务的技术知识和相应资格条件。

甲乙双方经平等、友好协商，针对甲方委托乙方进行监测专项技术服务事宜，达成如下合同，并由双方遵照执行。

第一条 工程概况

1.1 工程名称：2021 年龙岗区龙岗河流域、观澜河流域、深圳河流域水务工程（碧道建设部分）龙岗河干流碧道非示范段第三方监测

1.2 工程地点：深圳市龙岗区

1.3 工程简介：龙岗河干流碧道工程全长 20.77 公里，项目实施面积约 297.95 公顷，其中示范段 53 公顷，非示范 244.95 公顷，包括安全系统工程、生态系统工程、休闲系统工程、文化系统工程、产业系统工程、水土保持工程、交通疏解工程、现状管线保护及迁改、高压线入地等工程。主要工程包括：陆域绿化 76.35 公顷（含横岭水厂绿化改造）、硬质铺装 53.44 公顷、建筑物（碧道馆、一二级驿站）、景观构筑物等。其中，龙岗河干流碧道非示范段全长 15.53 公里，为龙岗河上下游，上游起荷康路，终吉祥南路，下游起福宁桥，终龙岗区界（横岭水厂），包含创新水廊、野趣探游、河谷艺廊、绿廊花园、活力社区、林境湿地、低碳田园、碧水寰游八个重点建设项目节点。

第二条 工程内容

2.1 本监测工程范围包括但不限于：荷康路至吉祥南路（LG0+795.57-LG4+150）、福宁桥至龙岗区界（横岭水厂）（LG9+000-LG19+617.697）长度约为 15.57km，监测工程范围包括但不限于：1）挡墙部分：本监测工程范围包括但不限于：周边道路沉降、管线沉降和位移、建（构）筑物沉降和位移（含

深层水平位移）、沿河高速路桥、铁路、地铁（如有）沉降和位移、注浆施工范围内周边环境监测、箱涵沉降和位移监测、水位监测、边坡支护结构沉降和位移、土钉墙墙顶位移/沉降监测、支护灌注桩桩顶水平位移/沉降监测、微型桩桩顶水平位移/沉降监测（含深层水平位移）。新建挡墙的沉降和位移。同时包括位移观测基准点的建立和维护。

2) 桥梁部分：在施工过程中对 2 座桥梁结构进行施工控制，桥梁施工控制的主要内容有：施工过程的现场监测，包括主梁、拱肋应力与温度量测、湿度测量，主梁、拱肋、拱座等几何变形测量，索力测量。

具体监测范围及内容以经本项目设计单位、监理单位及发包方认可的监测方案为准。

2.2 工作量（详见施工图纸、工程量清单）具体情况说明：

2.2.1 图纸中监测频率表所列监测频率系正常情况下的实施标准，如遇特殊情况需要加密监测频率，增设监测点或监测内容，发生费用按实结算；

2.2.2 乙方不得拒绝执行为完成全部工程而须执行的不可或缺的附带工作。甲方保留调整监测工作量的权利，乙方不得提出异议。

第三条 工程质量要求

3.1 依据施工图设计文件和技术文件的要求，工程监测需满足现行中华人民共和国及省、市、行业的一切有关法令、法规的要求（但不限于），如标准及规范要求有不同则以较严格者为准。本监测工程依据的主要文件包括：

1. 《建筑基坑工程监测技术标准》（GB50497-2019）
2. 《工程测量规范》（GB50026-2007）
3. 《建筑变形测量规范》（JGJ 8-2016）
4. 《建筑基坑支护技术规程》（JGJ120-2012）
5. 《基坑支护技术标准》（SJG05—2020）
6. 《龙岗河干流碧道非示范段施工图设计》
7. 《堤防工程设计规范》GB50286-98；
8. 《水工挡土墙设计规范》SL379-2007；
9. 《水利水电工程安全监测设计规范》SL7252016；
10. 龙岗河干流碧道工程（非示范段）测绘图；

- 6.20 对甲方支付的合同价款，应按照国家法律缴纳有关税款；
- 6.21 为驻地第三方监测项目部提供办公设施，以确保后勤有保障；
- 6.22 乙方每次到现场监测应进行签到，接受监理考勤，考勤表须每周及时向甲方汇总确认。
- 6.23 乙方提出付款申请前，应提供专用帐户报甲方有关部门备案，以便合同费用的顺利支付。
- 6.24 甲方因付款审批影响支付进度，乙方予以谅解，承诺不会就此向甲方索赔。
- 6.25 基坑监测需满足深建质安[2020]14 号文要求及政府各相关主管部门最新要求，相关费用在投标报价中综合考虑，结算时不另外计取。

第七条 合同价款和结算价款

7.1 合同价款：业主将支付乙方暂定共计人民币柒佰叁拾捌万玖仟陆佰伍拾陆元（大写）（即 RMB7389656.00 元），增值税率 6%，不含税合同价为 6971373.58 元。

7.2 结算价款：

本合同为**固定单价合同**，清单综合单价为固定价。清单综合单价已综合考虑完成第三方监测工作所需全部费用。该费用已包括但不限于监测有关的控制点、监测点布设费及控制网的建立、联测复测工作、设备进退场、测绘、水电费、通讯费、分析计算、技术工作费、成果文件、措施费以及各项安全文明施工费、规费、保险、税费、与其他单位的协调配合费等。

本工程最终结算价结合现场书面确认的实际工程量结算，以建设单位指定第三方审核单位审定价为准，如被政府审核部门（含财政投资评审中心）审核，则以政府审核部门（含财政投资评审中心）审定价为准。

7.3 资金来源：政府资金。

第八条 价款支付方式

8.1 基本费用支付（本项目分期实施，每期基本费用支付原则如下）：

8.1.1 本工程不设预付款。

8.1.2 乙方每季度末上报上季度完成的当期的工程进度款，监理工程师在收

(本页为以下双方关于《2021 年龙岗区龙岗河流域、观澜河流域、深圳河流域
水务工程(碧道建设部分)龙岗河干流碧道非示范段第三方监测合同》的签字页，
无正文)

本合同由以下双方于 2023 年 10 月 30 日在中国深圳市签署：

甲方：

法定代表人或授权代表：

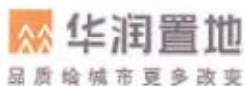


乙方：

法定代表人或授权代表：



(6) 光明区凤凰街道轨道 13 号线车辆段片区重点城市更新项目（一期）产业 02-01 地块、02-02 地块、02-07 地块、02-08 地块地质勘测工程



正本

合同编号:

光明区凤凰街道轨道 13 号线车辆段片区重点
城市更新单元项目(一期)产业 02-01、02-02、
02-07、02-08 地块地质勘测工程

合 同 文 件

(第一册, 共一册)

发包人: 深圳市润宏房地产有限公司

承包人: 深圳市大升勘测技术有限公司

日 期: 年 月 日



一、合同协议书



光明区凤凰街道轨道13号线车辆段片区重点城市更新单元项目
(一期)产业02-01、02-02、02-07、02-08地块地质勘测工程

光明区凤凰街道轨道 13 号线车辆段片区重点城市更新单元项目
(一期) 产业 02-01、02-02、02-07、02-08 地块

地质勘测工程合同

合同编号:

本合同由以下双方签署:

甲方: 深圳市潮宏房地产有限公司

地址: 深圳市光明区马田街道薯田埔社区宏发嘉域花园 3 栋 1106

法定代表人: 蒋恭川

联系人: 梁泽灿

联系电话: 15918771288

电子邮箱:

传真:

乙方: 深圳市大升勘测技术有限公司

地址: 深圳市南山区西丽街道曙光社区 TCL 国际 E 城 G3 栋 309

法定代表人: 程振宇

联系人: 纪嘉伦

联系电话: 13075209693

电子邮箱: 616142201@qq.com

传真: 0755-26404943

光明区凤凰街道轨道 13 号线车辆段片区重点城市更新单元项目
(一期) 产业 02-01、02-02、02-07、02-08 地块地质勘测工程合同

依据《中华人民共和国民法典》等有关法律规定,遵循平等、自愿、公平和诚实信用的原则,双方经友好协商,就 光明区凤凰街道轨道 13 号线车辆段片区重点城市更新单元项目(一期)产业 02-01、02-02、02-07、02-08 地块地质勘测工程 事宜达成一致,订立本合同,以资信守。

第一条 工程概况

- 1.1 项目名称:光明区凤凰街道轨道 13 号线车辆段片区重点城市更新单元项目(一期)产业 02-01、02-02、02-07、02-08 地块地质勘测工程
- 1.2 项目地点:深圳市光明区罗群围大道与高墩西路交汇处西北侧

第二条 合同范围及合同总价

- 2.1 合同范围:包括但不限于【包括但不限于 地质勘察工程(详勘)、桩基础超前钻、测绘测量工程、地下管线物探、红线内基坑监测、地质灾害危险性评估等】,详见技术要求。乙方按照甲方的开工指令,根据已确定的设计图纸及指定的区域在指定日期内进行施工。
- 2.2 本合同约定工程的价款按照下述第 2.2.2 的约定执行:不论选择以下哪种约定执行,均视为甲乙双方已清楚合同价格(不论总价或单价)已包含了相应开具发票条件所包含之全部成本。

- 2.2.1 总价包干合同(图纸与技术要求包干, ☐ 包括水电费 ☐ 不包括水电费):

就本工程甲方将支付乙方之合同含税总价为人民币【 】(即 RMB _____)。

此价格为包干价,包括按图纸所绘画及合同所说明的内容包干,包括但不限于包深化设计、包工包料包机械、包工期、包运输、包保险、包储存、包质量、包施工措施、包验收、包保修、包施工风险、包规费、包增值税及其他税金以及完成该工程的一切费用。合同总价除甲方发出的设计/工程变更外不作调整,亦不会因人工费、物价、费率或汇率的变动而有所调整。

2.2.2 单价合同:

就本工程甲方将支付乙方之合同含税总价为人民币【壹仟壹佰捌拾肆万壹仟贰佰肆拾贰元陆角伍分】(即 RMB11,841,242.65), 不含税总价为 RMB11,170,983.63, 税金为 RMB 670,259.02。合同单价为综合单价, 包括但不限于包深化设计、包工包料包机械、包工期、包运输、包保险、包储存、包质量、包施工措施、包验收、包保修、包施工风险、包规费、包增值税及其他税金以及完成该清单项目的一切费用。结算时, 合同单价不予调整。合同清单的工程量为暂定数量, 结算时按实际发生量计算。

2.2.3 暂定总价合同:

就本工程甲方将支付乙方之合同含税总价暂定为人民币【 】(即 RMB _____)(此后简称“暂定合同总价”)。待本工程竣工后, 结算时按实际发生量计算。

第三条 工期

- 3.1 地质勘察工期: 勘察工期暂定 30 天, 暂定开工日期: 从 2022 年 12 月 31 日开始, 至 2023 年 1 月 30 日结束, 含详细勘察、地震波速试验孔、土壤氡浓度检测、工程勘察组日等作业内容, 具体开工及完成时间以甲方通知为准。
- 3.2 测绘工程工期: 产业项目测绘工期暂定 90 天, 暂定开工日期: 2022 年 12 月 4 日, 暂定完工日期: 2023 年 3 月 4 日, 含勘察钻孔放点、1: 500 地形测量 (≥ 4 万 m^2)、地下管线盲探、红线点放样测量、施工控制点测量、场地标高 (5m \times 5m) 方格网测量、坐标点测量等作业内容。具体开工及完成时间以甲方通知为准。
- 3.3 基坑监测服务工期: 基坑监测服务从基坑支护施工、工程桩施工、土方开始开挖起, 至整个基坑完全回填完成后为止。基坑监测工期暂定 403 天, 暂定开工日期: 2023 年 04 月 01 日, 暂定完工日期: 2024 年 05

(本页为以下双方关于《光明区凤凰街道轨道13号线车辆段片区重点城市更新单元项目(一期)产业02-01、02-02、02-07、02-08地块地质勘测工程》的签字页,无正文)

本合同由以下双方于【2023】年【5】月【02】日在中国【深圳】市签署:

甲方(盖章):

法定代表人或授权代表:

蒋慕川

乙方(盖章):

法定代表人或授权代表:

程振宇

汇总表

工程名称:光明区轨道 13 号线车辆段片区重点城市更新单元一期产业项目地质勘测工程合同清单

序号	汇 总 内 容	合计金额(RMB)	备注
1	地质勘察工程 (详细勘察) 分部分项清单 (RMB):	710,696.40	
2	地质勘察工程 (桩基础施工勘察) 分部分项清单 (RMB):	3,506,705.64	
3	测量工程 分部分项清单 (RMB):	405,358.71	
4	监测工程 分部分项清单 (RMB):	6,463,222.88	
5	地质灾害危险性评估 分部分项清单 (RMB):	85,000.00	
6	不含税总价 (RMB):	11,170,983.63	
7	增值税 (6%) (RMB):	670,259.02	
8	含增值税 (6%) 总价 (RMB):	11,841,242.65	



(7) 前海十单元 01 街坊项目一期工程基坑监测

中标通知书

标段编号: 2212-440305-04-01-195782003001



标段名称: 前海十单元01街坊项目一期工程基坑监测

建设单位: 深圳市前海深港创新产业发展有限公司

招标方式: 公开招标

中标单位: 深圳市大升勘测技术有限公司

中标价: 366.6235万元

中标工期: 按招标文件要求执行

项目经理(总监):

本工程于 2023-02-18 在深圳公共资源交易中心(深圳交易集团建设工程招标业务分公司)进行招标, 2023-03-20 完成招标流程。

招标人和中标人应当自中标通知书发出之日起三十日内按照招标文件和中标人的投标文件订立书面合同。

招标代理机构(盖章):

法定代表人或其委托代理人

(签字或盖章):




招标人(盖章):

法定代表人或其委托代理人

(签字或盖章):

日期: 2023-03-24



查验码: 8438918497204295 查验网址: <https://www.szggzy.com/jyfw/list.html?id=jyfwjsgc>

合同编号: JC2023007



前海十单元 01 街坊项目一期工程 基坑监测合同

合同双方: 深圳市前海深港创新产业发展有限公司 (甲方)

深圳市大升勘测技术有限公司 (乙方)

工程名称: 前海十单元 01 街坊项目一期工程基坑监测

签署日期: 2023 年 4 月 12 日

甲方：深圳市前海深港创新产业发展有限公司

乙方：深圳市大升勘测技术有限公司

本工程由甲方于 2023 年 02 月 18 日进行公开招标，并于 2023 年 3 月 24 日确定由乙方中标。按照《中华人民共和国民法典》及其它有关法律、法规、规章，并结合深圳市有关规定及本工程具体情况，遵循平等、自愿、公平和诚实信用的原则，双方就本项目基坑监测工作协商一致，订立本合同。

一、工程概况

工程名称：前海十单元 01 街坊项目一期工程基坑监测

工程建设地点：深圳市前海深港现代服务业合作区前湾片区十单元 01 街坊

工程规模、特征：本项目位于前海自贸区前湾片区十单元 01 街坊，听海大道与前湾三路西侧，分别为 10-01-02 地块、10-01-04 地块、10-01-06 地块及公共绿地 10-01-05 地块。项目为新型产业用地，建设集多元办公、优质居住、高效完善港式文化配套于一体的大湾区分港合作产业园，整体用地面积约 64504.46 平方米，暂定计容建筑面积约 337950 平方米，预估开挖深度整体 2 层地下室。本次实施为一期工程，一期基坑临近地铁 5 号线前海公园站，属于地铁保护区范围；临近沿江高速，为大型桥梁。基坑开挖面积约 34884 平方米，基坑长度为 800 米，基坑深度约为 12 米。

二、本工程监测工作内容及技术要求

1. 工作内容：

(1) 包括基坑监测、沿江高速监测及地铁隧道监测，具体内容包括但不限于：

基坑监测：桩顶水平位移及沉降、支护桩测斜、支撑轴力、立柱沉降、地下水位、桥桩水平位移及沉降、周边道路及建筑物沉降、地下管线沉降等。

地铁监测：地铁 5 号线隧道自动化监测、地铁受影响区段在施工前后开展隧道三维扫描、地铁监测设备埋设及完工后的拆除工作等。

沿江高速监测：桥桩水平位移及沉降，根据施工图要求完成相关监测。

(2) 以上监测项目包括现场测试、数据处理及监测周报，监测结束后按甲方要求编写监测技术工作总结等工作内容。监测方案应报地铁相关部门审批后实施，监测报告需满足地铁相关部门要求。具体监测内容详见施工图纸、工程量清单、监测任务书，乙方不得拒绝执行为完成全部工程而须执行的不可或缺的附带工作。甲方保留调整发包范围的权利，乙方不得提出异议。

2. 工作量：按施工图、现场实际情况和委托人的相关要求进行了监测。

3. 监测服务期:

(1)根据工期安排,土方开挖工期约7个月,土方开挖完成至基坑回填完成工期约8个月,监测次数初步安排如下:

监测次数:基坑开挖深度 $\leq 5\text{m}$,1次/2天,预计40天,计20次;基坑开挖深度5~10m,1天1次,预计80天,计80次;基坑开挖深度10m,基坑底板浇筑后7天内,1天1次,预计6个月,计180次;底板浇筑后7~14天,3天1次,计2次;14~28天,底板浇筑后5天1次,计3次;底板浇筑后28天~基坑回填,7天1次,预计7个月,计30次;共计约315次。

(2)5号线地铁隧道自动化监测服务期:自2023年2月起至地铁集团允许本项目报停为止(暂定18个月)。

(3) 风险提示:

①以上监测服务期以实际需求为准,根据项目施工实际情况进行调整,应满足设计要求。

②地下工程完工后,如地铁集团要求针对地铁监测继续提供后续监测服务,承包人必须接受并实施,其后续监测服务以实际监测周期结算费用。

③图纸中监测频率表所列监测频率系正常情况下的实施标准,如遇特殊情况需要加密监测频率,增设监测点或监测内容,发生费用按合同固定综合单价结算。

4. 技术执行标准(包括但不限于)

序号	标准名称	标准代号	标准等级
1	《工程测量规范》	GB-50026-2007	国家标准
2	《建筑变形测量规范》	JGJ 8-2007	行业标准
3	《建筑基坑工程监测技术规范》	GB50497-2009	国家标准
4	《城市测量规范》	CJJ/T 8-2011	行业标准
5	《深圳市基坑支护技术规范》	SJG05-2011	行业标准
6	《城市轨道交通技术规范》	GB50490-2009	国家标准
7	《城市轨道交通工程测量规范》	GB50308-2008	国家标准
8	《地铁运营安全保护区和建设规划控制区工程管理办法》	-	地铁集团管理规定
9	《建筑基坑支护技术规范》	JGJ120-2012	行业标准
10	《建筑地基基础设计规范》	GB50007-2002	国家标准

三、合同价及结算价:

1. 合同价

合同暂定总价款(含税)为人民币(大写:叁佰陆拾陆万陆仟贰佰叁拾伍元整)(¥: 3,666,235.00 元),其中不含税价为人民币(大写:叁佰肆拾伍万捌仟柒佰壹拾贰元贰角陆分)(¥: 3,458,712.26 元);增值税率 6.00%;增值税额为人民币(大写:贰拾万柒仟伍佰贰拾贰元柒角肆分)(¥: 207,522.74 元)。

本合同不含增值税合同价款不因税率变动而调整,如合同履行期间国家政策公布新适用的增值税率,则增值税率、增值税额也作相应调整,即依据纳税义务期间适用税率的变动相应调整增值税额。

本合同签订时发承包双方确认的初始增值税税率(S_0)是 6.00%。

合同不含税价不变,若履行期间国家公布新适用增值税税率,则依据增值税税率变动情况相应调整合同价款。

具体计算方法如下:

增值税率调整后的合同价款=∑当期应计含税合同价款÷(1+投标期增值税税率)×(1+纳税义务发生期增值税税率)

$$=\sum_{i=1}^n P_i \div (1 + S_0) \times (1 + S_i)$$

P_i ($i = 1, 2, \dots, n$)—各期应计含税合同价款。

S_0 —经发承包双方确认的标的货物或服务适用的初始增值税税率。

S_i ($i = 1, 2, \dots, n$)—纳税义务发生期标的货物或服务适用的增值税税率。

注:本条所称的合同“不含税价”按价税分离换算,与税法所称的“不含税价”的概念一致。

本合同为暂定总价,由合同基本费用和履约评价费用两部分构成,其中 85%为合同基本费用为人民币(大写:叁佰壹拾壹万陆仟贰佰玖拾玖元柒角伍分)(¥: 3,116,299.75 元),15%为履约评价费用为人民币(大写:伍拾肆万玖仟玖佰叁拾伍元贰角伍分)(¥: 549,935.25 元)。

2. 计价和结算价

2.1 计价和结算价

(1) 本合同属于固定综合单价合同,清单工程量为暂定工程量,工程量核算的多少不影响固定综合单价金额。固定综合单价为完成第三方监测所需的全部费用,包括基准点、控制点、监测点布设费及控制网的建立、监测、基准网的联测复测、设备进退场、测绘、水电费、通讯费、分析计算费、技术工作费、专家评审费、成果文件、措施费以及各项安

十一、解释顺序

- 1、合同
- 2、中标通知书
- 3、投标文件澄清文件
- 4、招标文件和招标补遗文件
- 5、投标文件
- 6、图纸
- 7、标准、规范和有关技术文件

十二、合同生效

合同自甲方、乙方签字盖章后生效；甲方、乙方履行完合同规定的义务后，本合同终止。

十三、合同份数

本合同一式十一份，甲方七份，乙方四份，具同等法律效力。

十四、其他

本合同附件与合同主体内容具有同样效力。附件清单如下：

附件 1、履约评价评分表

附件 2、参与本项目人员表

附件 3、中标通知书



附件 4、基坑监测方案

附件 5、基坑监测图

附件 6、投标清单

以下无合同正文。

(本页无正文，仅为合同签署页)

甲方：	深圳市前海深港创新产业发 展有限公司	乙方：	深圳市大升勘测技术有限公 司
地址：		地址：	深圳市南山区西丽街道曙光 社区TCL国际E城G3栋309
法定代表人：		法定代表人：	程振宇
或其授权的 代理人：		或其授权的 代理人：	
开户银行：		开户银行：	中国建设银行股份有限公司 深圳南山支行
帐号：		帐号：	4425 0100 0005 0000 1822
邮政编码：		邮政编码：	518055

合同订立时间：2023年4月12日

(8) 深圳市龙华区 A806-0401 号地块商业项目地质勘测工程

DS2023-K-002



合同编号: CRLSZ-BZSY-GW-23001

深圳市龙华区 A806-0401 号地块
商业项目地质勘测工程

合 同 文 件

2023 年 1 月

发 包 方: 深圳市润北房地产有限公司
承 包 人: 深圳市大升勘测技术有限公司



中国深圳市龙华区 A806-0401 号地块

商业项目地质勘测工程

合同编号: CRLSZ-BZSY-GW-23001

本合同由以下双方签署:

甲方: 深圳市润北房地产有限公司

地址: 深圳市龙华区龙华街道龙园社区花园新村 19 号 412B1

法定代表人: 蒋慕川

联系人: 许锦河

联系电话: 15820426764

电子邮箱:

传真:

乙方: 深圳市大升勘测技术有限公司

地址: 深圳市南山区西丽街道曙光社区 TCL 国际 E 城 G3 栋 309

法定代表人: 程振宇

联系人: 纪嘉伦

联系电话: 13075209693

电子邮箱: 616142201@qq.com

传真: 0755-26404943

依据《中华人民共和国民法典》等有关法律规定, 遵循平等、自愿、公平和诚实信用的原则, 双方经友好协商, 就中国深圳市龙华区 A806-0401 号地块商业项目地质勘测事宜达成一致, 订立本合同, 以资信守。

第一条 工程概况

1.1 项目名称: 中国深圳市龙华区 A806-0401 号地块商业项目地质勘测工程

1.2 项目地点: 深圳市龙华区民治街道玉龙路与龙华大道交汇处北侧

第二条 合同范围及合同总价

2.1 合同范围: 包括但不限于【含详细勘察、地震波速试验孔、土壤氡浓度检测、工

程勘察组日、桩基础施工勘察、测量钻孔放点、1:500 地形测量、1:200 场地标高方格网、地下管线盲探、树木测绘、施工控制点、红线点恢复测量、基坑监测等工作】，详见合同附件一。乙方按照甲方的开工指令，根据已确定的设计图纸及指定的区域在指定日期内进行施工。

- 2.2 本合同约定工程的价款按照下述第 ii 的约定执行：不论选择以下哪种约定执行，均视为甲乙双方已清楚合同价格（不论总价或单价）已包含了相应开具发票条件所包含之全部成本。

2.2.1 单价合同：

就本工程甲方将支付乙方之合同含 6% 增值税税总价为人民币【柒佰肆拾贰万玖仟柒佰壹拾陆元柒角捌分】（即 RMB 7,429,716.78），其中不含增值税金额为 RMB7,009,166.77，增值税金额为 RMB420,550.01。合同单价为综合单价，包括但不限于包深化设计、包工包料包机械、包工期、包运输、包保险、包储存、包质量、包施工措施、包验收、包保修、包施工风险、包规费、包增值税及其他税金以及完成该清单项目的一切费用。结算时，合同单价不予调整。合同清单的工程量为暂定数量，结算时时按实际发生量计算。

第三条 工期

3.1 工期：

（1）地质勘察工期

勘察工期暂定 24 天，暂定开工日期：2022 年 08 月 05 日，暂定完工日期：2022 年 08 月 28 日，含详细勘察、地震波速试验孔、土壤氡浓度检测、工程勘察组日等作业内容，具体开工及完成时间以出具的成果报告为准。

（2）测绘工程工期：

测绘工期暂定 50 天，暂定开工日期：2022 年 07 月 05 日，暂定完工日期：2022 年 08 月 25 日，含勘察钻孔放点、1: 500（ ≥ 4 万 m² 数字化地形测量）、地下管线盲探、1: 500 场地标高（5m×5m）方格网测量、红线点放样测量、施工控制点测量、乔木测绘等作业内容，具体开工及完成时间以出具的成果报告为准。

（3）基坑监测服务工期：

基坑监测服务从基坑支护施工、工程桩施工、土方开始开挖起，至整个基坑完全回填完成后为止。基坑监测工期暂定 737 天，暂定开工日期：2022 年 12 月 25 日，暂定完工日期：2024 年 12 月 31 日，具体开工及完成时间以出具的成果报告为准。

(本页为以下双方关于《深圳市龙华区 A806-0401 号地块商业项目地质勘测工程》的
签字页，无正文)

本合同由以下双方于【2023】年【1】月【2】日在中国【深圳】市签署：

甲方(盖章)：深圳市润北房地产有限公司



法定代表人或授权代表：

蒋慕川

乙方(盖章)：深圳市大升勘测技术有限公司



法定代表人或授权代表：

程振宇

汇总表

工程名称: 华润龙华A806-0401商业综合体项目地质勘测工程合同清单

序号	汇 总 内 容	合计金额 (RMB)	备注
1	地质勘察工程 (详细勘察) 分部分项清单 (RMB):	443, 714. 30	
2	地质勘察工程 (桩基础施工勘察) 分部分项清单 (RMB):	2, 760, 766. 20	
3	测量工程 分部分项清单 (RMB):	250, 211. 53	
4	监测工程 分部分项清单 (RMB):	3, 554, 474. 74	
5	不含税总价 (RMB):	7, 009, 166. 77	
6	增值税 (6%) (RMB):	420, 550. 01	
7	含增值税 (6%) 总价 (RMB):	7, 429, 716. 78	



(9) 坪山体育聚落第三方监测

中标通知书

标段编号: 2020-440317-47-01-010946006001

标段名称: 坪山体育聚落第三方监测

建设单位: 华润置地(深圳)有限公司

招标方式: 公开招标

中标单位: 深圳市大升勘测技术有限公司

中标价: 355.241732万元



中标工期: 1) 基坑监测周期从土方开挖时开始到±0.00施工完成并回填后结束, 拟定工期为基坑施工时间, 约半年, 具体工期以实际为准。2) 边坡监测从施工期间至变形趋于稳定, 观测时间不少于二年。3) 主体沉降观测从地下室首层完工后开始观测, 结构封顶后直至沉降稳定。4) 地铁14号线监测工期从支护桩施工开始至基坑回填结束后三个月, 且监测曲线趋于平缓时止。地铁14号线共建管廊监测工期从管廊工程主体完成后且本项目基坑尚未回填时开始, 至影响地铁设施的分部工程结束后三个月, 且监测曲线趋于平缓时止, 暂估地铁14号线地铁监测工期12个月, 铁14号线共建管廊监测工期9个月。

项目经理(总监):

本工程于 2022-11-08 在深圳公共资源交易中心(深圳交易集团建设工程招标业务分公司)进行招标, 2022-12-06 完成招标流程。

招标人和中标人应当自中标通知书发出之日起三十日内按照招标文件和中标人的投标文件订立书面合同。

招标代理机构(盖章):

法定代表人或其委托代理人

(签字或盖章):



招标人(盖章):

法定代表人或其委托代理人

(签字或盖章):

日期: 2022-12-07



外交易

查验码: 8378551763957946

查验网址: zjj.sz.gov.cn/jsjy

集团有



【坪山体育聚落】

第三方监测合同

合同编号：CRLCJ-PS09-117-FWGC-221004

委托人（甲方）： 华润置地（深圳）有限公司

监测人（乙方）： 深圳市大升勘测技术有限公司

2023 年【1】月

本合同由以下双方签署：

甲方：华润置地（深圳）有限公司

地址：深圳市南山区粤海街道大冲一路华润置地大厦 E 座 44 楼

法定代表人：蒋慕川

联系人：蒋俊锋

联系电话：/

电子邮箱：/

传真：/

乙方：深圳市大升勘测技术有限公司

地址：深圳市南山区西丽街道曙光社区 TCL 国际 E 城 G3 栋 309

法定代表人：程振宇

联系人：刘钊

联系电话：15914199416

电子邮箱：610903679@qq.com

传真：/

鉴于：

1. 本合同的签署遵循《中华人民共和国民法典》、《深圳经济特区建设工程质量管理条例》、《深圳市深基坑工程管理规定》及国家有关法规规定。甲乙双方结合工程的具体情况，为明确责任，协作配合，确保工程服务质量，经甲乙双方就坪山体育聚落第三方监测事项协商一致，签订《坪山体育聚落第三方监测合同》。

2. 组成本合同的文件包括：本合同；合同履行中共同签署的补充与修正文件；中标通知书；投标书及其附件；招标文件及补遗。

上述文件互相补充和解释，如有不明确或不一致之处，以上述约定次序在先者为准。同一次序有多份不同文件的，以后签署的为准。

3. 乙方已认真查阅、理解、认可本合同的全部内容，乙方无任何异议。
4. 乙方承诺具备完成本合同项下技术服务的技术知识和相应资格条件。

甲乙双方经平等、友好协商，针对甲方委托乙方进行监测专项技术服务事宜，达成如下合同，并由双方遵照执行。

第一条 工程概况

1.1 工程名称：坪山体育聚落第三方监测

1.2 工程地点：深圳市坪山区丹梓大道与深汕路交汇处

1.3 工程简介：拟建场地位于深圳市坪山区丹梓大道与深汕路交汇处。场地现状地势平坦。项目总用地面积 7.8 万 m²，拟建 3~14 层建筑，设 1~2 层地下室，正负零高程为 58.1m（绝对高程，下同）。周边环境现状地面标高 58.0~62.5m，规划基坑底标高为 51.8m，基坑周长约为 577.4m，开挖面积约 1.9 万 m²。基坑开挖深度为 6.5~15.0m。项目西侧消防通道路面标高 62.3~63.0m（绝对高程，下同），项目正负零高程为 58.1m。存在 4.2~4.9m 的永久高差，另场地西侧用地红线外 1.8m 为丹梓西路和道路挡墙，消防通道局部位置与道路也存在 4.25~4.55m 的高差，需作永久边坡支护。基坑东侧为坪山大道及地铁 14 号线朱洋坑站至坑梓站区间隧道，用地红线距离 14 号线隧道结构最近约 24.4m，预计 2022 年年底正式开通运营。且本项目与隧道结构之间规划有 14 号共建管廊结构，管廊盾构隧道预计 2022 年年底施工该路段；本项目处于营运地铁保护区范围内，施工过程中有必要对下部地铁 14 号线隧道及建成后的管廊进行自动化监测。

第二条 工程内容

2.1 本监测工程范围包括但不限于：包括但不限于基坑监测、挡墙边坡监测、主体建筑沉降观测、地铁 14 号线监测等（详见技术要求）。

2.2 工作量（详见施工图纸、工程量清单）具体情况说明：

2.2.1 受地铁保护、场地条件等影响，监测服务期可能延长，本次工程服务要求乙方针对本工程免费承担【3】个月（分段工

- 6.23 付款前，乙方需提供履约保函，履约保函金额为中标价的 10%，受益人为深圳市坪山区建筑工务署。
- 6.24 乙方提出付款申请前，应提供专用帐户报甲方有关部门备案，以便合同费用的顺利支付。
- 6.25 甲方因付款审批影响支付进度，乙方予以谅解，承诺不会就此向甲方索赔。

第七条 合同价款和结算价款

7.1 合同价款：业主将支付乙方暂定共计人民币 叁佰伍拾伍万贰仟肆佰壹拾柒元叁角贰分（大写）（即 RMB 3552417.32 元），增值税率 6%，不含税合同价为 3351337.09 元。

7.2 结算价款：

7.2.1 本合同为**固定单价合同**，清单综合单价为固定价。清单综合单价已综合考虑完成第三方监测工作所需全部费用。该费用已包括但不限于监测有关的控制点、监测点布设费及控制网的建立、联测复测工作、设备进退场、测绘、水电费、通讯费、分析计算、技术工作费、成果文件、措施费以及各项安全文明施工费、规费、保险、税费、与其他单位的协调配合费等。

7.2.2 对于无清单单价的项目，定价方法如下：

(1) 若合同中有类似项目单价，可按类似项目的合同单价进行计价，
如：坑顶沉降观测可参考周边沉降观测。

(2) 若无类似项目单价，或类似单价不适用时，则参照《工程勘察设计收费标准》（2002 年修订本）和《广东省房屋建筑和市政工程质量安全检测收费指导价》（粤建检协【2015】8 号）取费标准及本工程中标下浮率 28.37% 下浮作为结算单价；如《工程勘察设计收费标准》（2002 年修订本）和《广

则视为通知已于快递公司收件之日起第三日送达。

- 14.2 本合同项下的联系人或通讯地址发生变更的，变更方应在变更之日起 3 日内书面通知相对方。相对方在收到有关变更通知之前根据变更前的通讯地址所发出的通知视为有效。

第十五条 一般性条款

- 15.1 除非甲乙双方另有约定，费用应按以下约定分担：

15.1.1 甲乙双方在本合同的准备、协商和履行过程中所发生的各自的成本和费用均应自行承担。

15.1.2 为履行本合同，应缴纳的税款、行政事业性收费由甲乙双方按中国法律、法规、规章的规定承担；法律、法规、规章没有规定的，由甲乙双方当事人平均分担。

- 15.2 除非甲乙双方另有约定，本合同所列举的用于说明和解释本合同相关条款的附件以及甲乙双方按照本合同规定的各项原则订立的其他附属协议文件，均为本合同的组成部分，与本合同具有同等法律效力。

- 15.3 本合同有如下附件：

附件 1：第三方监测清单报价一览表

附件 2：拟投入本项目人员汇总表

附件 3：廉洁协议

附件 4：合同图纸及目录

附件 5：技术要求

附件 6：中标通知书

附件 7：投标文件

附件 8：履约保函

附件 9：代建项目承包商评价及分级管理细则

15.4 本合同于甲乙双方法定代表人或授权代表签字并加盖公章或合同专用章之日起生效。

15.5 本合同正本一式【壹拾柒】份，甲乙双方各执【肆】份，【甲】方多留存【玖】份备用。

(以下无正文)



(本页为以下双方关于《坪山体育聚落第三方监测合同》的签字页，无正文)

本合同由以下双方于 2023 年 1 月 6 日在中国深圳市签署：

甲方：华润置地(深圳)有限公司

法定代表人或授权代表：

蒋慕川

乙方：深圳市大升勘测技术有限公司

法定代表人或授权代表：

程振宇

(10) 清湖文化产业园二期建设工程第三方监测

中标通知书

标段编号: 44031020230016001001

标段名称: 清湖文化产业园二期建设工程第三方监测

建设单位: 深圳市龙华区建筑工务署

招标方式: 公开招标

中标单位: 深圳市大升勘测技术有限公司

中标价: 166.811644万元

中标工期: 按招标人要求执行。



项目经理(总监):

本工程于 2023-04-03 在深圳公共资源交易中心(深圳交易集团建设工程招标业务分公司)进行招标, 2023-05-19 完成招标流程。

招标人和中标人应当自中标通知书发出之日起三十日内按照招标文件和中标人的投标文件订立书面合同。

招标代理机构(盖章):

法定代表人或其委托代理人

(签字或盖章):

招标人(盖章):

法定代表人或其委托代理人

(签字或盖章):

日期: 2023-05-30

查验码: 4607208921644540 查验网址: <https://www.szggzy.com/jyfw/list.html?id=jyfwjsgc>

合同编号：深龙华建工合[2023]监测-7

建设工程监测合同

项目名称：清湖文化产业园二期建设工程第三方监测

甲 方：深圳市龙华区建筑工务署

乙 方：深圳市大升勘测技术有限公司

签订日期：2023 年 6 月

2020 年版

工程委托方（甲方）：深圳市龙华区建筑工务署

工程承接方（乙方）：深圳市大升勘测技术有限公司

签订地点：深圳市龙华区

甲方委托乙方承担清湖文化产业园二期建设工程第三方监测任务。

根据《中华人民共和国民法典》、《中华人民共和国测绘法》、《深圳经济特区建设工程质量管理条例》及国家有关法律法规，结合本工程的具体情况，为明确责任，协作配合，确保工程监测质量，经甲方、乙方协商一致，签订本合同，共同遵守。

第一条 工程概况

1.1 项目名称：清湖文化产业园二期建设工程第三方监测

1.2 项目地点：深圳市龙华区

1.3 项目概况：清湖文化产业园二期建设工程项目总用地面积 51794.58 平方米，拟建研发厂房、高端制造厂房及配套设施，总建筑面积 323425.99 平方米，包括厂房面积 207450.99 平方米、宿舍面积 24750 平方米、商业面积 1000 平方米、公共服务配套面积 15350 平方米、物业服务配套面积 600 平方米、架空层 2050 平方米、地下车库和设备用房 72225 平方米。

1.4 资金来源：政府 100%（政府投资）

第二条 监测内容及范围

2.1 监测内容：监测服务具体包括但不限于：围护顶水平位移监测、围护顶竖向位移监测、深层水平位移、地下水位监测、周边地表及路面沉降监测点、周边地下管线沉降监测、锚索应力监测、周边建筑物沉降监测等各部位监测。以及本次工程因现场实际情况需要监测的内容等工作，承包人不能拒绝执行为完成全部工程而需执行的可能遗漏的工作。

以及因现场实际情况需要另外追加的监测内容（超出中标人资质范围的内容

监测成果、年监测成果、专项监测成果等）。

4.3 合同工期为 合同签订之日起至全部监测任务完成。如遇特殊情况（设计变更、工作量变化、不可抗力影响以及非乙方原因造成的停、窝工等）时，工期顺延。

4.4 乙方所提交的资料如下：

4.4.1 按照甲方要求按时提交监测日报、监测周报、监测月报，每年提供年度总结报告，特殊情况应及时提交专题报告。

4.4.2 每次监测完成后，乙方应于 3 日内向甲方提供监测成果资料一式八份；如有异常情况或达到警戒值，应及时通知甲方等相关单位。

4.4.3 工程监测工作全部完成后 20 日内提交本项目监测工作总结报告及监测成果报告一式八份。成果资料报告的具体格式、内容等应符合甲方要求，提交成果资料的同时提交电子文件。

4.4.4 全部工程竣工后，乙方向甲方移交测量成果及有关桩点。

4.4.5 乙方向甲方提交监测成果的质量，应符合相关技术标准和深度规定，且满足合同约定的质量要求。双方对成果质量有争议时，由双方认可的第三方专业机构鉴定，所需费用及因此造成的损失，由责任方承担；双方均有责任的，由双方根据其责任分别承担。

第五条 合同价款及结算方式

5.1 合同价（暂定）为人民币 166.811644 万元（大写：壹佰陆拾陆万捌仟壹佰壹拾陆元肆角肆分）。

5.1.1 取费依据：参照国家计委和建设部发布的《工程勘察设计费用标准》2002 年修订版、《广东省房屋建筑和市政工程质量安全检测收费指导价》（粤建检协[2015]8 号文）。

本与副本内容不一致时，以正本为准。甲方执正本壹份、副本伍份，乙方执正本壹份、副本叁份。

委托人（盖章）：
深圳市龙华区建筑工程

法定代表人：

或委托代理人：

（签名签字或盖章）



咨询人（盖章）：**深圳市大升勘测技术有**
限公司

法定代表人：程振宇

或委托代理人：

（签名签字或盖章）

法定代表人手机：15012926085



（务必填写用以发送履约评价结果）

地址：深圳市龙华区梅龙大道 2283 号国鸿

工业区 3 栋 4-5 层

电话：0755-23336973

传真：0755-23336901

开户银行：

地址：深圳市南山区西丽街道曙光社区 TCL

国际 E 城 G3 栋 309

电话：0755-26404996

传真：0755-26404996

开户银行：中国建设银行股份有限公司深

圳南山支行

4425 0100 0005 0000 1822

合同签订时间：2023 年 6 月 8 日

合同签订地点：深圳市龙华区梅龙大道 2283 号国鸿工业区 4-5 楼

四、拟派项目负责人情况

4.1 拟派项目负责人简历表

姓名	林国威	出生年月	1983.8	文化程度	硕士	毕业时间	2009.6
毕业院校和专业	中山大学岩土工程专业					从事专业工作年限	16 年
注册证书编号	AY20124400857		技术职称	岩土高级工程师	聘任时间	2019.5	
<p>主要工作经历：（包括起止年限、单位名称、从事的工作内容、职务）</p> <p>2009 年毕业于中山大学岩土工程专业，硕士研究生毕业，2009 年 8 月-2019 年 4 月在深圳市工勘岩土集团有限公司任职岩土工程师，设计所所长、监测部副经理，2019 年 5 月至今在深圳市大升勘测技术有限公司任总工程师一职。</p>							
主要业绩							
序号	项目名称	合同金额（万元）	完成时间	项目类型	本人在该项目中主要完成的工作		
1	华润置地东莞市火炼树城市更新项目 1 期地质勘察(含测绘监测及地质灾害评估服务)工程	1868.600986 (监测费: 1025.39418 万元)	在建	基坑监测	项目负责人		
2	光明区凤凰街道轨道 13 号线车辆段片区重点城市更新项目(一期)01-23 地块、01-24 地块、01-25 地块、01-26 地块勘察	1613.438178 (监测费: 966.068752 万元)	在建	基坑监测	项目负责人		
3	前海十单元 01 街坊项目一期工程基坑监测	366.6235	在建	基坑、地铁监测	项目负责人		
4	坪山体育聚落第三方监测	355.271732	在建	基坑、地铁监测	项目负责人		
5	坂田南学校新建工程（基坑、边坡监测）	316.077359	在建	基坑、边坡监测	项目负责人		

注：

1. 投标人须提供项目负责人须满足《投标须知前附表》“项目负责人的资格要求”；
2. 提供身份证、毕业证书、注册证书（如有）、职称证书（若有），在投标单位连续工作时间证明，提供社保局盖章证明。

姓名 林国威

性别 男 民族 汉

出生 1983 年 8 月 24 日

住址 广东省深圳市福田区福中
路福景大厦中座20-21层

公民身份号码 440782198308248012



中华人民共和国 居民身份证

签发机关 深圳市公安局福田分局

有效期限 2009.09.23-2029.09.23

硕士研究生

毕业证书



研究生 林国威 性别 男，一九八三年 八 月 二十四日生，于
二〇〇六年 九 月至二〇〇九年 六 月在 岩土工程
专业学习，学制 三 年，修完硕士研究生培养计划规定的全部课程，成绩合格，
毕业论文答辩通过，准予毕业

培养单位：中山大学

校(院、所)长：

黄从

证书编号：105581200902001739

二〇〇九年 六 月 二十日

中华人民共和国教育部学历证书查询网址：<http://www.chsi.com.cn>



中华人民共和国住房和城乡建设部 www.mohurd.gov.cn

全国建筑市场监管公共服务平台

建设工程企业 从业人员 建设项目 诚信记录

请输入关键词，例如企业名称、统一社会信用代码

搜索

首页 监管动态 数据服务 信用建设 建筑工人 政策法规 电子证照 问题解答 网站动态 动态核查

首页 > 人员数据 > 人员列表 > 手机查看

林国威

证件类型	居民身份证	证件号码	440782*****12	性别	男
注册证书所在单位名称	深圳市大升勘测技术有限公司				

执业注册信息

个人工程业绩 个人业绩技术指标 不良行为 良好行为 黑名单记录

注册土木工程师 (岩土)

注册单位: 深圳市大升勘测技术有限公司 证书编号: AY124400857 电子证书编号: AY20124400857 注册编号/执业印章号: 4404695-AY004

注册专业: 不分专业 有效期: 2027年12月31日



持证人签名:
Signature of the Bearer

管理号: 11084420199020712
File No.:

姓名: 林国威
Full Name
性别: 男
Sex
出生年月: 1983年08月
Date of Birth
专业类别:
Professional Type
批准日期: 2011年09月18日
Approval Date

签发单位盖章:
Issued by
签发日期: 2012年 03月 19日
Issued on



本证书由中华人民共和国人力资源和社会保障部、住房和城乡建设部批准颁发。它表明持证人通过国家统一组织的考试, 取得注册土木工程师(岩土)的执业资格。

This is to certify that the bearer of the Certificate has passed national examination organized by the Chinese government departments and has obtained qualifications for Registered Civil Engineer(Geo-technical).

approved & authorized
by
Ministry of Human Resources and Social Security
The People's Republic of China



approved & authorized
by
Ministry of Housing and Urban-Rural Development
The People's Republic of China

编号: 0014084
No.:



使用有效期: 2025年08月20日
- 2026年02月16日



中华人民共和国注册土木工程师(岩土) 注册执业证书

本证书是中华人民共和国注册土木工程师(岩土)的执业凭证,准予持证人在执业范围和注册有效期内执业。

姓名: 林国威

性别: 男

出生日期: 1983年08月24日

注册编号: AY20124400857

聘用单位: 深圳市大升勘测技术有限公司

注册有效期: 2024年09月11日-2027年12月31日



个人签名:

签名日期: 2025.8.20



发证日期: 2024年09月11日

深圳市社会保险历年参保缴费明细表（个人）

姓名：林国威 社保电脑号：621321938 身份证号号码：440782198308248012 页码：1
参保单位名称：深圳市大升勘测技术有限公司 单位编号：392067 计算单位：元

缴费年	月	单位编号	养老保险			医疗保险			生育			工伤保险		失业保险			
			基数	单位交	个人交	险种	基数	单位交	个人交	险种	基数	单位交	基数	单位交	基数	单位交	个人交
2024	06	392067	4500.0	720.0	360.0	1	6475	323.75	129.5	1	6475	32.38	4500	12.6	4500	36.0	9.0
2024	07	392067	4500.0	720.0	360.0	1	6475	323.75	129.5	1	6475	32.38	4500	18.0	4500	36.0	9.0
2024	08	392067	4500.0	720.0	360.0	1	6475	323.75	129.5	1	6475	32.38	4500	18.0	4500	36.0	9.0
2024	09	392067	4500.0	720.0	360.0	1	6475	323.75	129.5	1	6475	32.38	4500	18.0	4500	36.0	9.0
2024	10	392067	4500.0	720.0	360.0	1	6475	323.75	129.5	1	6475	32.38	4500	18.0	4500	36.0	9.0
2024	11	392067	4500.0	720.0	360.0	1	6475	323.75	129.5	1	6475	32.38	4500	18.0	4500	36.0	9.0
2024	12	392067	4500.0	720.0	360.0	1	6475	323.75	129.5	1	6475	32.38	4500	18.0	4500	36.0	9.0
2025	01	392067	4500.0	765.0	360.0	1	6733	336.65	134.66	1	6733	33.67	4500	18.0	4500	36.0	9.0
2025	02	392067	4500.0	765.0	360.0	1	6733	336.65	134.66	1	6733	33.67	4500	18.0	4500	36.0	9.0
2025	03	392067	4500.0	765.0	360.0	1	6733	336.65	134.66	1	6733	33.67	4500	18.0	4500	36.0	9.0
2025	04	392067	4500.0	765.0	360.0	1	6733	336.65	134.66	1	6733	33.67	4500	18.0	4500	36.0	9.0
2025	05	392067	4500.0	765.0	360.0	1	6733	336.65	134.66	1	6733	33.67	4500	18.0	4500	36.0	9.0
2025	06	392067	4500.0	765.0	360.0	1	6733	336.65	134.66	1	6733	33.67	4500	18.0	4500	36.0	9.0
2025	07	392067	4775.0	811.75	382.0	1	6733	336.65	134.66	1	6733	33.67	4500	18.0	4500	36.0	9.0
2025	08	392067	4775.0	811.75	382.0	1	6733	336.65	134.66	1	6733	33.67	4500	18.0	4500	36.0	9.0
2025	09	392067	4775.0	811.75	382.0	1	6733	336.65	134.66	1	6733	33.67	4500	18.0	4500	36.0	9.0
2025	10	392067	4775.0	811.75	382.0	1	6733	336.65	134.66	1	6733	33.67	4500	18.0	4500	36.0	9.0
2025	11	392067	4775.0	811.75	382.0	1	6733	336.65	134.66	1	6733	33.67	4500	18.0	4500	36.0	9.0
合计			13688.75	6590.0			5969.4	2387.76			597.03		318.6	648.0		162.0	

- 备注：
1. 本证明可作为参保人在本单位参加社会保险的证明。向相关部门提供，查验部门可通过登录
网址：<https://sipub.sz.gov.cn/vp/>，输入下列验证码（ 3391f2acf1bb232h ）核查，验证码有效期三个月。
 2. 生育保险中的险种“1”为生育保险，“2”为生育医疗。
 3. 医疗险种中的险种“1”为基本医疗保险一档，“2”为基本医疗保险二档，“4”为基本医疗保险三档，“5”为少儿/大学生医保（医疗保险二档），“6”为统筹医疗保险。
 4. 上述“缴费明细”表中带“*”标识为补缴，空行为断缴。
 5. 居民养老保险、少儿/学生医疗保险缴费情况不在本清单中展示。
 6. 如2020年2月至6月的单位缴费部分金额为“0”或者缴费金额减半的，属于按规定减免后实收金额。
 7. 单位编号对应的单位名称：
单位编号 392067 单位名称 深圳市大升勘测技术有限公司



4.2 项目负责人类似项目业绩表

投标人：深圳市大升勘测技术有限公司

序号	建设单位	项目名称	建设地点	建设规模	合同签订时间	合同价格（万元）	备注（请在备注栏填写具体项目负责人姓名）
1	东莞市东润房地产有限公司	华润置地东莞市火炼树城市更新项目1期地质勘察(含测绘监测及地质灾害评估服务)工程	东莞市南城区	项目面积约 142,078.77 平方米，拆除重建区面积约 136,079.18 平方米，规划拟建建筑物的总建筑面积约为 57.87 万m²。	2023.9.1	1868.600986 （监测费： 1025.39418 万元）	林国威
2	深圳市润宏房地产开发有限公司	光明区凤凰街道轨道 13 号线车辆段片区重点城市更新项目(一期)01-23 地块、01-24 地块、01-25 地块、01-26 地块勘察	深圳市光明区	项目由 01-23、01-24、01-25、01-26 四个地块组成本，建设用地面积约 70699.81 平方米。	2023.4.28	1613.438178 （监测费： 966.068752 万元）	林国威
3	深圳市前海深港创新产业发展有限公司	前海十单元 01 街坊项目一期工程基坑监测	深圳市南山区	项目整体用地面积约 64504.46 平方米，暂定计容建筑面积约 337950 平方米，预估项目开挖深度整体 2 层地下室。一期基坑开挖面积约 34884 平方米，基坑长度为 800 米，基坑深度约为 12 米。	2023.3.24	366.6235	林国威
4	华润置地（深圳）有限公司	坪山体育聚落第三方监测	深圳市坪山区	项目总用地面积 7.8 万m²，拟建 3~14 层建筑，1~2 层地下室，正负零高程为 58.1m(绝对高程，下同)。基坑周长约 577.4m，开挖面积约 1.9 万 m2。基坑开挖深度为 6.5~15.0m。	2023.1.6	355.271732	林国威
5	深圳市万科城市建设管理有限公司	坂田南学校新建工程（基坑、边坡监测）	深圳市龙岗区	项目用地面积约 3.8 公顷，总建筑面积暂定 11.0005 万平方米，投资暂估 8.8 亿元。最大单体建筑面积 15000 平方米。	2022.12.4	316.077359	林国威

注：

1. 提供近三年（自招标公告截止之日起倒推）拟派**项目负责人**最具代表性的**第三方监测**类似业绩（**担任职务应为项目负责人**），以合同签订时间为准，已完成、正在服务均可。业绩个数最多不超过 5 个（以签订合同数量为准），如投标人提交的业绩超过 5 个的，第 5 个以后的业绩招标人将不予置评。
2. 证明材料：合同文件（关键页）扫描件。**业绩证明材料应能清楚反映工作内容、合同金额、合同签订时间，项目负责人职务**（如合同无法体现项目负责人职务，须提供委托单位开具的证明），原件备查。

(1) 华润置地东莞市火炼树城市更新项目 1 期地质勘察(含测绘监测及地质灾害评估服务)工程

合同编号: CRLDG-HLS-DCHY-23003

华润置地东莞市火炼树城市更新项目
1 期地质勘察 (含测绘监测及地质灾
害评估服务)工程
合同文件

2023年 9月

发 包 方: 东莞市东润房地产有限公司
承 包 方: 深圳市大升勘测技术有限公司

**华润置地东莞市火炼树城市更新项目1期地质勘察 (含测绘监测
及地质灾害评估服务)工程合同**

合同编号: CRLDG-HLS-DCHY-23003

本合同由以下双方签署:

甲方: 东莞市东润房地产有限公司

地址: 广东省东莞市东城街道金晖苑三巷1号

法定代表人: 王栋

联系人: 吴丰奇

联系电话: 159 9961 5080

电子邮箱: wufengqi3@crland.com.cn

传真:

乙方: 深圳市大升勘测技术有限公司

地址: 深圳市南山区西丽街道曙光社区 TCL 国际 E 城 G3 栋 309

法定代表人: 程振宇

联系人: 纪嘉伦

联系电话: 13075209693

电子邮箱: 616142201@qq.com

传真: 0755-26404943

依据《中华人民共和国民法典》等有关法律规定,遵循平等、自愿、公平和诚实信用的原则,双方经友好协商,就华润置地东莞市火炼树城市更新项目1期地质勘察 (含测绘监测及地质灾害评估服务)工程合同事宜达成一致,订立本合同,以资信守。

第一条 工程概况

- 1.1 项目名称：华润置地东莞市火炼树城市更新项目1期地质勘察（含测绘监测及地质灾害评估服务）工程合同
- 1.2 项目地点：东莞市东城街道火炼树社区商住类更新单元，大体处于银树路、怡丰路、泰和商业街、鸿福东路围绕的范围

第二条 合同范围及合同总价

- 2.1 合同范围：包括但不限于【地质勘察工程、桩基础超前钻、测绘测量工程、红线内基坑监测等】，详见合同附件一。乙方按照甲方的开工指令，根据已确定的设计图纸及指定的区域在指定日期内进行施工。
- 2.2 本合同约定工程的价款按照下述第 2.2.2 的约定执行：不论选择以下哪种约定执行，均视为甲乙双方已清楚合同价格（不论总价或单价）已包含了相应开具发票条件所包含之全部成本。

- 2.2.1 总价包干合同（图纸与技术要求包干，☐包括水电费 ☐不包括水电费）：

就本工程甲方将支付乙方之合同含税总价为人民币【 】（即RMB_____）。此价格为包干价，包括按图纸所绘画及合同所说明的内容包干，包括但不限于包深化设计、包工包料包机械、包工期、包运输、包保险、包储存、包质量、包施工措施、包验收、包保修、包施工风险、包规费、包增值税及其他税金以及完成该工程的一切费用。合同总价除甲方发出的设计/工程变更外不作调整，亦不会因人工费、物价、费率或汇率的变动而有所调整。

- 2.2.2 单价合同：

就本工程甲方将支付乙方之合同含税总价为人民币【壹仟捌佰陆拾捌万陆仟零玖元捌角陆分】（即 RMB18,686,009.86），

其中合同金额（不含增值税）为 RMB 17,628,311.19，按 6% 税率计算的增值税税金总额为 RMB 1,057,698.67）。合同单价为综合单价，包括但不限于包深化设计、包工包料包机械、包工期、包运输、包保险、包储存、包质量、包施工措施、包验收、包保修、包施工风险、包规费、包增值税及其他税金以及完成该清单项目的一切费用。结算时，合同单价不予调整。合同清单的工程量为暂定数量，结算时按实际发生量计算。

2.2.3 暂定总价合同：

就本工程甲方将支付乙方之合同含税总价暂定为人民币【 】（即 RMB_____）（此后简称“暂定合同总价”）。待本工程竣工后，结算时按实际发生量计算。

第三条 工期

3.1 工期：492 日历天（详见技术要求 1.3）。

3.2 开工日期：2023 年 10 月 25 日，竣工日期：2025 年 02 月 28 日。

3.3 开工日期：具体以甲方书面通知为准。

第四条 付款方式

4.1 付款方式：本合同约定价款按照下述第 4.1.1~4.1.3 的约定执行。

4.1.1 勘察服务

- (1) 无预付款；
- (2) 承包人每月可申报一次进度款，甲方按该申报期间内承包人所完成经甲方确认的合格工程量计算已完合格工程造价，支付已完合格勘察工程造价总价之 85%；
- (3) 勘察工程全部完成提交合格的勘察报告，并完成结算，支付结算价的 95%；

(本页为以下双方关于《华润置地东莞市火炼树城市更新项目1期地质勘察(含测绘监测及地质灾害评估服务)工程合同》的签字页,无正文)

本合同由以下双方于【2023】年【9】月【】日在中国【东莞】市签署:

甲方(盖章):



法定代表人或授权代表:

乙方(盖章):



法定代表人或授权代表:

程翔宇

汇总表

工程名称:华润置地东莞市火炼树城市更新项目1期地质勘察 (含测绘监测及地质灾害评估服务)工程

序号	汇 总 内 容	审核合计金额(RMB)	备注
1	地质勘察工程 (详细勘察) 分项清单(RMB):	1,920,310.08	序号1至序号7
2	地质勘察工程 (桩基础施工勘察) 分部分项清单(RMB):	4,069,859.08	序号8至序号11
3	测量工程 分项清单(RMB):	784,200.23	序号12至序号21
4	监测工程 分项清单(RMB):	9,291,650.60	序号22至序号42
5	监测工程 (自动化平台接入费) 分部分项清单(RMB):	962,291.20	序号43至序号45
6	地质灾害危险性评估 分部分项清单(RMB):	600,000.00	序号46至序号48
7	不含税总价(RMB):	17,628,311.19	
8	增值税(6%)(RMB):	1,057,698.67	
9	含增值税(6%)总价(RMB):	18,686,009.86	

咨询公司审核人员签字:

深圳市中建达工程项目管理有限公司 (盖章):

施工单位人员签字:

深圳市大升勘测技术有限公司 (盖章):

东城街道火炼树社区商住类更新单元
D06 商住地块基坑支护工程
第三方监测报告
第 87 期
(第 381 次)
项目编号: DSKC-2024-JC03

工程名称: 东城街道火炼树社区商住类更新单元
D06 商住地块基坑支护工程
工程地点: 广东省东莞市东城街道泰和商业街西侧
委托单位: 东莞市东润房地产有限公司
监测时间: 2025.11.18

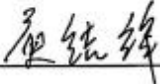



深圳市大升勘测技术有限公司
SHENZHEN DASHENG SURVEY TECHNOLOGY CO.,LTD
2025 年 11 月 18 日

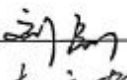
东城街道火炼树社区商住类更新单元
D06 商住地块基坑支护工程
第三方监测报告
第 87 期
(第 381 次)


重要提示:


1. 本报告涂改、错页、换页、漏页无效;
2. 测试单位名称与测试报告专用章名称不符者无效;
3. 本报告无编制人、审核人、审批人签字无效;
4. 未经书面同意不得复制或作为他用;
5. 如对本测试报告有异议或需要说明之处,可在报告发出后 15 天内向本测试单位书面提出。

编 制: 唐结辉 

审 核: 张建桦 

审 批: 刘 钊 

技术负责: 赵庆攀 

项目负责: 林国威 

深圳市大升勘测技术有限公司

2025 年 11 月 18 日



单位地址: 深圳市南山区 TCL 国际 E 城 F1 栋 1102

联系电话: 0755-26404943

一、项目概况

受东莞市东润房地产有限公司委托，深圳市大升勘测技术有限公司负责东城街道火炼树社区商住类更新单元 D06 商住地块基坑支护工程第三方监测工作，本项目工程概况见下表：

表 1-1 工程概况表

工程名称	东城街道火炼树社区商住类更新单元 D06 商住地块基坑支护工程 第三方监测		
工程地点	东莞市东城街道泰和商业街西侧		
建设单位	东莞市东润房地产有限公司		
监理单位	深圳科宇工程顾问有限公司		
设计单位	深圳市勘察测绘院（集团）有限公司		
施工单位	中国建筑第三工程局有限公司		
基坑安全等级	东侧、北侧为一级 西侧、南侧为二级	基坑支护方式	东侧、北侧排桩+预 应力锚索；、南侧、 西侧采用放坡支 护；东南侧采用土 钉墙支护；止水帷 幕采用桩间旋喷桩
基坑开挖高度	约 13m	基坑开挖面积	18337 m ²
本期工况	 地下室 8 号楼塔楼区、9 号楼塔楼区、10 号楼塔楼区、11 号楼塔楼区施工。		

(2)光明区凤凰街道轨道 13 号线车辆段片区重点城市更新项目（一期）01-23 地块、01-24 地块、01-25 地块、01-26 地块勘察

正本

光明区凤凰街道轨道 13 号线车辆段片区重
点城市更新项目（一期）01-23 地块、01-
24 地块、01-25 地块、01-26 地块
勘察服务合同

合作协议

合同编号：CRLSZ-GMXM-FW-23003

签订日期：2023 年 4 月

甲 方： 深圳市润宏房地产有限公司

乙 方： 深圳市大升勘测技术有限公司

光明区凤凰街道轨道 13 号线车辆段片区重点城市更新项目
(一期) 01-23 地块、01-24 地块、01-25 地块、01-26 地块

勘察服务合同

合同编号: CRLSZ-GMXM-FW-23003

本合同由以下双方签署:

甲方: 深圳市润宏房地产有限公司

地址: 深圳市光明区马田街道薯田埔社区宏发嘉域花园 3 栋 1106

法定代表人:

联系人:

联系电话:

电子邮箱:

传真:

乙方: 深圳市大升勘测技术有限公司

地址: 深圳市南山区西丽街道曙光社区 TCL 国际 E 城 G3 栋 309

法定代表人: 程振宇

联系人: 纪嘉伦

联系电话: 13075209693

电子邮箱: 616142201@qq.com

传真: 0755-26404943

依据《中华人民共和国民法典》等有关法律规定, 遵循平等、自愿、公平和诚实信用的原则, 双方经友好协商, 就 光明区凤凰街道轨道 13 号线车辆段片区重点城市更新项目 (一期) 01-23 地块、01-24 地块、01-25 地块、01-26 地块勘

察事宜达成一致，订立本合同，以资信守。

第一条 工程概况

1.1 项目名称：光明区凤凰街道轨道 13 号线车辆段片区重点城市更新项目（一期）01-23 地块、01-24 地块、01-25 地块、01-26 地块勘察服务

1.2 项目地点：深圳市光明区松白路与塘明路交汇处

第二条 合同范围及合同总价

2.1 合同范围：包括但不限于【地质勘察、测绘工程、基坑监测以及地铁自动化监测】，详见合同附件技术要求。乙方按照甲方的开工指令，根据已确定的设计图纸及指定的区域在指定日期内进行施工。

2.2 本合同约定工程的价款按照下述第 2.2.2 的约定执行：不论选择以下哪种约定执行，均视为甲乙双方已清楚合同价格（不论总价或单价）已包含了相应开具发票条件所包含之全部成本。

2.2.1 总价包干合同（图纸与技术要求包干，☐包括水电费 ☐不包括水电费）：

就本工程甲方将支付乙方之合同含税总价为人民币【 / 】（即 RMB / ）。此价格为包干价，包括按图纸所绘画及合同所说明的内容包干，包括但不限于包深化设计、包工包料包机械、包工期、包运输、包保险、包储存、包质量、包施工措施、包验收、包保修、包施工风险、包规费、包增值税及其他税金以及完成该工程的一切费用。合同总价除甲方发出的设计/工程变更外不作调整，亦不会因人工费、物价、费率或汇率的变动而有所调整。

2.2.2 单价合同：

就本工程甲方将支付乙方之合同含税总价为人民币【壹仟陆佰壹拾叁万肆仟叁佰捌拾壹元柒角捌分】（即 RMB 16,134,381.78 元），不含税总价为人民币【壹仟伍佰贰拾贰万壹仟壹佰壹拾肆元捌角玖分】（即 RMB 15,221,114.89

(本页为以下双方关于《》的签字页，无正文)

本合同由以下双方于 2023 年 4 月 28 日在中国【】市签署：

甲方(盖章)：



法定代表人或授权代表：

蒋慕川

乙方(盖章)：



法定代表人或授权代表：

程婉予

致：深圳市润宏房地产有限公司

由：深圳市中建达工程项目管理有限公司

日期：2023年3月28日

关于：光明区凤凰街道轨道13号线车辆段片区重点城市更新项目（一期）01-23地块、01-24地块、01-25地块、01-26地块勘察服务集采落地费用预算

我司就上述工程根据集采协议进行预算，情况如下：

光明区凤凰街道轨道13号线车辆段片区重点城市更新项目（一期）01-23地块、01-24地块、01-25地块、01-26地块勘察服务预算价含6%增值税金额为壹仟陆佰壹拾叁万肆仟叁佰捌拾壹元柒角捌分（小写金额）RMB 16,134,381.78元；

不含增值税金额为RMB 15,221,114.89 元；6%增值税金额RMB 913,266.89 元；

无集采协议外单价；

供贵公司跟进。

若贵公司有任何疑问，请与我司联系。

顺颂

商祺！



代行

深圳市中建达工程项目管理有限公司

二零二三年三月二十八日

电话：+86 755 83808658 83805789 83736513

传真：+86 755 83808685

地址：深圳市福田区深南大道6011-8号深铁置业大厦19楼






汇总表

工程名称: 光明区凤凰街道轨道13号线车辆段片区重点城市更新项目 (一期) 01-23地块、01-24地块、01-25地块、01-26地块勘察服务合同清单

序号	汇 总 内 容	合计金额 (RMB)	备注
1	地质勘察工程 (详细勘察) 分部分项清单 (RMB):	860,816.40	
2	地质勘察工程 (桩基础施工勘察) 分部分项清单 (RMB):	4,152,879.98	
3	测量工程 分部分项清单 (RMB):	461,730.99	
4	监测工程 分部分项清单 (RMB):	5,468,451.52	
5	地铁自动化监测 分部分项清单 (RMB):	4,192,236.00	
6	地质灾害危险性评估 分部分项清单 (RMB):	85,000.00	
7	不含税总价 (RMB):	15,221,114.89	
8	增值税 (6%) (RMB):	913,266.89	
9	含增值税 (6%) 总价 (RMB):	16,134,381.78	

施工组织设计（基坑监测方案）报审表

GD-C1-326

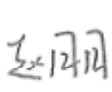


工程名称：		光明区轨道13号线车辆段片区重点城市更新单元项目01-23地块、01-24地块、01-25地块、01-26地块项目基坑支护工程变形监测项目	
总（或专业）承包或分包施工单位申报	<p>致： 深圳市大众工程管理有限公司（项目监理机构）</p> <p>我方已根据本公司有关规定完成了光明区轨道13号线车辆段片区重点城市更新单元项目01-23地块、01-24地块、01-25地块、01-26地块项目基坑支护工程变形监测项目监测方案文件编制，并经我公司技术负责人审查批准，请予以审查。</p> <p>承包单位（章）： 深圳市大升勘测技术有限公司 项目负责人：  日期： 2023.02.02</p>		
设计单位审查意见	<p>同意</p> <p>设计工程师签名：  (盖章)  2023 年 2 月 6 日</p>		
监理单位审查意见	<p>同意</p> <p>(总监理工程师) 签名：  (盖章)  2023 年 2 月 8 日</p>		
建设单位审查意见	<p>同意</p> <p>(建设单位项目负责人) 签名：  (盖章)  2023 年 2 月 9 日</p>		



* GD - C1 - 326 *

基坑监测专项方案专家论证审查表

审查时间：2023 年 2 月 3 日

一、工程基本情况			
工程名称	光明区轨道 13 号线车辆段片区重点城市更新单元项目 01-23 地块、01-24 地块、01-25 地块、01-26 地块项目基坑支护工程变形监测	地点	光明区凤凰街道马角岭路、月亮路、塘宏路与塘振路交叉汇处
方案名称	光明区轨道 13 号线车辆段片区重点城市更新单元项目 01-23 地块、01-24 地块、01-25 地块、01-26 地块项目基坑支护工程变形监测方案		
建设单位	深圳市润宏房地产有限公司		
监理单位	深圳市大众工程管理有限公司		
监测单位	深圳市大升勘测技术有限公司		
分部分项工程类别： <input type="checkbox"/> 深基坑工程； <input type="checkbox"/> 模板工程及支撑体系； <input type="checkbox"/> 起重吊装及安装拆卸工程； <input type="checkbox"/> 脚手架工程； <input type="checkbox"/> 拆除、爆破工程； <input checked="" type="checkbox"/> 其它：基坑监测方案			
基本情况： 项目位于光明区凤凰街道马角岭路、月亮路、塘宏路与塘振路交叉汇处。项目由 01-23、01-24、01-25、01-26 四个地块组成。北侧：马角岭路及大涵水箱涵，箱涵距离红线最近约 7m，下敷车辆段出入段线盾构隧道，局部位置隧道进入项目红线。南侧：地块紧邻 13 号月亮路地铁站（在建），局部区域主体及附属结构进入项目红线。东侧：大陂河（茅洲河），与项目场地间隔规划绿地，约 70-80 米。西侧：公明车辆段及出入段线隧道，西侧隧道以明挖为主，距离项目红线 20 米以上。 本项目基坑周长约 1087m，面积约 70185m ² ，基坑深度约 10.6-15.5m。基坑支护结构安全等级：基坑支护工程 1-1 剖面至 18-18 剖面周边环境等级为一级、基坑支护安全等级为一级，19-19 剖面、20-20 剖面周边环境等级为二级、基坑支护安全等级为二级。			
二、专家组审查综合意见及修改完善情况			
专家组审查意见： 一、总体评价 基坑监测主要采用人工监测方法，监测内容主要为桩顶水平及竖向位移、深层水平位移（测斜）、地下水位、支撑轴力、锚索应力、立柱沉降、周边地表（道路）沉降、管线沉降监测等项目监测。监测方案合理可行，修改后评审通过。 二、意见与建议 1、补充基坑支护典型剖面及锚索测力计的竖向布置； 2、完善监测仪器的精度等级； 3、补充说明基坑在特殊工况下（如暴雨或数据有异常情况）的应对措施及救援措施。 论证结论： <input type="checkbox"/> 通过 <input checked="" type="checkbox"/> 修改后通过 <input type="checkbox"/> 不通过 <div>专家（签名）： </div> <div>专家组组长（签名）：</div> <div>2023 年 2 月 3 日</div>			

监测单位就专家论证意见对专项方案的修改情况:(对专家提出的意见逐条回复,可另附页)

本方案经过专家论证后,监测单位针对专家组审查意见,对方案作如下修改:

- 1、审查意见第1条——见方案修改稿:第9页到第12页;
- 2、审查意见第2条——见方案修改稿:第70页到第70页;
- 3、审查意见第3条——见方案修改稿:第57页到第60页;

监测单位(公章):

项目负责人(签名):

技术负责人(签名):

2023年2月4日

监理单位对修改情况的审核意见:

已按专家意见修改
同意按修改后方案实施

专业监理工程师(签名):

总监理工程师(注册章):

2023年2月6日

建设单位对修改情况的审核意见:

项目负责人(签字):

(公章):

2023年2月8日

专家组确认情况:

专家组组长(签名):

2023年2月8日

光明区轨道 13 号线车辆段片区重点城市更新单元项目一期 01-23 地块、01-24 地块、01-25 地块、01-26 地块项目基坑支护工程变形监测报告
第 32 期

(第 183~189 次)

报告编号: DSKC-2023-JC01-32

工程名称: 光明区轨道 13 号线车辆段片区重点城市更新单元项目 01-23 地块、01-24 地块、01-25 地块、01-26 地块项目基坑支护工程变形监测

工程地点: 光明区凤凰街道马角岭路、月亮路、塘宏路与塘振路交叉汇处

委托单位: 深圳市润宏房地产有限公司

监测时间: 2023. 10. 02~2023. 10. 08

DASHENG
大升勘测

深圳市大升勘测技术有限公司
SHENZHEN DASHENG SURVEY TECHNOLOGY CO.,LTD
2023 年 10 月 08 日

光明区轨道 13 号线车辆段片区重点城市更新单元项目一期 01-23 地块、01-24 地块、01-25 地块、01-26 地块项目基坑支护工程变形监测报告

第 32 期

(第 183~189 次)

重要提示:

1. 本报告涂改、错页、换页、漏页无效;
2. 测试单位名称与测试报告印章名称不符者无效;
3. 本报告无编制人、审核人、审批人签字无效;
4. 未经书面同意不得复制或作为他用;
5. 如对本测试报告有异议或需要说明之处,可在报告发出后 15 天内向本测试单位书面提出。

编 制: 廖小明

审 核: 周桂祥

审 批: 刘 钊

项目负责: 林国威

深圳市大升勘测技术有限公司

2023 年 10 月 08 日

单位地址: 深圳市南山区 TCL 国际 E 城 G3 栋 309

联系电话: 0755-26404943

一、项目概况

受深圳市润宏房地产有限公司委托，深圳市大升勘测技术有限公司（以下称我司）光明区轨道13号线车辆段片区重点城市更新单元项目一期01-23地块、01-24地块、01-25地块、01-26地块项目基坑支护工程进行变形监测工作。本期于2023年10月02日至10月08日进行了7次监测，工程概况见下表：

表 1-1 工程概况表

工程名称	光明区轨道 13 号线车辆段片区重点城市更新单元项目一期 01-23 地块、01-24 地块、01-25 地块、01-26 地块项目变形监测		
工程地点	光明区凤凰街道马角岭路、月亮路、塘宏路与塘振路交叉汇处		
建设单位	深圳市润宏房地产有限公司		
监理单位	深圳市大众工程管理有限公司		
设计单位	中国京冶工程技术有限公司		
施工单位	汕头市建筑工程有限公司		
基坑安全等级	1-1 至 18-18 剖面一级 19-19 至 20-20 剖面二级	基坑支护形式	支护桩+锚索+内支撑
基坑开挖深度	10.6m~15.5m	基坑开挖面积	70185 m²
本期工况	<div></div> <p>现场目前 01-24地块开挖至基底，进行局部底板及大部分主体施工；01-23地块大范围开挖至第二层冠梁局部开挖到底；01-25地块进行冠梁施工。</p>		

(3) 前海十单元 01 街坊项目一期工程基坑监测

中标通知书

标段编号: 2212-440305-04-01-195782003001

标段名称: 前海十单元01街坊项目一期工程基坑监测

建设单位: 深圳市前海深港创新产业发展有限公司

招标方式: 公开招标

中标单位: 深圳市大升勘测技术有限公司

中标价: 366.6235万元



中标工期: 按招标文件要求执行

项目经理(总监):

本工程于 2023-02-18 在深圳公共资源交易中心(深圳交易集团建设工程招标业务分公司)进行招标, 2023-03-20 完成招标流程。

招标人和中标人应当自中标通知书发出之日起三十日内按照招标文件和中标人的投标文件订立书面合同。

招标代理机构(盖章):

法定代表人或其委托代理人

(签字或盖章):



招标人(盖章):

法定代表人或其委托代理人

(签字或盖章):

日期: 2023-03-24

查验码: 8438918497204295 查验网址: <https://www.szggzy.com/jyfw/list.html?id=jyfwjsgc>

合同编号: JC2023007



前海十单元 01 街坊项目一期工程 基坑监测合同

合同双方: 深圳市前海深港创新产业发展有限公司 (甲方)

深圳市大升勘测技术有限公司 (乙方)

工程名称: 前海十单元 01 街坊项目一期工程基坑监测

签署日期: 2023 年 4 月 12 日

甲方：深圳市前海深港创新产业发展有限公司

乙方：深圳市大升勘测技术有限公司

本工程由甲方于 2023 年 02 月 18 日进行公开招标，并于 2023 年 3 月 24 日确定由乙方中标。按照《中华人民共和国民法典》及其它有关法律、法规、规章，并结合深圳市有关规定及本工程具体情况，遵循平等、自愿、公平和诚实信用的原则，双方就本项目基坑监测工作协商一致，订立本合同。

一、工程概况

工程名称：前海十单元 01 街坊项目一期工程基坑监测

工程建设地点：深圳市前海深港现代服务业合作区前湾片区十单元 01 街坊

工程规模、特征：本项目位于前海自贸区前湾片区十单元 01 街坊，听海大道与前湾三路西侧，分别为 10-01-02 地块、10-01-04 地块、10-01-06 地块及公共绿地 10-01-05 地块。项目为新型产业用地，建设集多元办公、优质居住、高效完善港式文化配套于一体的大湾區深港合作产业园，整体用地面积约 64504.46 平方米，暂定计容建筑面积约 337950 平方米，预估开挖深度整体 2 层地下室。本次实施为一期工程，一期基坑临近地铁 5 号线前海公园站，属于地铁保护区范围；临近沿江高速，为大型桥梁。基坑开挖面积约 34884 平方米，基坑长度为 800 米，基坑深度约为 12 米。

二、本工程监测工作内容及技术要求

1. 工作内容：

(1) 包括基坑监测、沿江高速监测及地铁隧道监测，具体内容包括但不限于：

基坑监测：桩顶水平位移及沉降、支护桩测斜、支撑轴力、立柱沉降、地下水位、桥桩水平位移及沉降、周边道路及建筑物沉降、地下管线沉降等。

地铁监测：地铁 5 号线隧道自动化监测、地铁受影响区段在施工前后开展隧道三维扫描、地铁监测设备埋设及完工后的拆除工作等。

沿江高速监测：桥桩水平位移及沉降，根据施工图要求完成相关监测。

(2) 以上监测项目包括现场测试、数据处理及监测周报，监测结束后按甲方要求编写监测技术工作总结等工作内容。监测方案应报地铁相关部门审批后实施，监测报告需满足地铁相关部门要求。具体监测内容详见施工图纸、工程量清单、监测任务书，乙方不得拒绝执行为完成全部工程而须执行的不可或缺的附带工作。甲方保留调整发包范围的权利，乙方不得提出异议。

2. 工作量：按施工图、现场实际情况和委托人的相关要求进行了监测。

3. 监测服务期:

(1)根据工期安排,土方开挖工期约7个月,土方开挖完成至基坑回填完成工期约8个月,监测次数初步安排如下:

监测次数:基坑开挖深度 $\leq 5\text{m}$,1次/2天,预计40天,计20次;基坑开挖深度5~10m,1天1次,预计80天,计80次;基坑开挖深度10m,基坑底板浇筑后7天内,1天1次,预计6个月,计180次;底板浇筑后7~14天,3天1次,计2次;14~28天,底板浇筑后5天1次,计3次;底板浇筑后28天~基坑回填,7天1次,预计7个月,计30次;共计约315次。

(2)5号线地铁隧道自动化监测服务期:自2023年2月起至地铁集团允许本项目报停为止(暂定18个月)。

(3) 风险提示:

①以上监测服务期以实际需求为准,根据项目施工实际情况进行调整,应满足设计要求。

②地下工程完工后,如地铁集团要求针对地铁监测继续提供后续监测服务,承包人必须接受并实施,其后续监测服务以实际监测周期结算费用。

③图纸中监测频率表所列监测频率系正常情况下的实施标准,如遇特殊情况需要加密监测频率,增设监测点或监测内容,发生费用按合同固定综合单价结算。

4. 技术执行标准(包括但不限于)

序号	标准名称	标准代号	标准等级
1	《工程测量规范》	GB-50026-2007	国家标准
2	《建筑变形测量规范》	JGJ 8-2007	行业标准
3	《建筑基坑工程监测技术规范》	GB50497-2009	国家标准
4	《城市测量规范》	CJJ/T 8-2011	行业标准
5	《深圳市基坑支护技术规范》	SJG05-2011	行业标准
6	《城市轨道交通技术规范》	GB50490-2009	国家标准
7	《城市轨道交通工程测量规范》	GB50308-2008	国家标准
8	《地铁运营安全保护区和建设规划控制区工程管理办法》	-	地铁集团管理规定
9	《建筑基坑支护技术规范》	JGJ120-2012	行业标准
10	《建筑地基基础设计规范》	GB50007-2002	国家标准

三、合同价及结算价:

1. 合同价

合同暂定总价款(含税)为人民币(大写:叁佰陆拾陆万陆仟贰佰叁拾伍元整)(¥: 3,666,235.00 元),其中不含税价为人民币(大写:叁佰肆拾伍万捌仟柒佰壹拾贰元贰角陆分)(¥: 3,458,712.26 元);增值税率 6.00%;增值税额为人民币(大写:贰拾万柒仟伍佰贰拾贰元柒角肆分)(¥: 207,522.74 元)。

本合同不含增值税合同价款不因税率变动而调整,如合同履行期间国家政策公布新适用的增值税率,则增值税率、增值税额也作相应调整,即依据纳税义务期间适用税率的变动相应调整增值税额。

本合同签订时发承包双方确认的初始增值税税率(S_0)是 6.00%。

合同不含税价不变,若履行期间国家公布新适用增值税税率,则依据增值税税率变动情况相应调整合同价款。

具体计算方法如下:

增值税率调整后的合同价款=∑当期应计含税合同价款÷(1+投标期增值税税率)×(1+纳税义务发生期增值税税率)

$$=\sum_{i=1}^n P_i \div (1 + S_0) \times (1 + S_i)$$

P_i ($i = 1, 2, \dots, n$)—各期应计含税合同价款。

S_0 —经发承包双方确认的标的货物或服务适用的初始增值税税率。

S_i ($i = 1, 2, \dots, n$)—纳税义务发生期标的货物或服务适用的增值税税率。

注:本条所称的合同“不含税价”按价税分离换算,与税法所称的“不含税价”的概念一致。

本合同为暂定总价,由合同基本费用和履约评价费用两部分构成,其中 85%为合同基本费用为人民币(大写:叁佰壹拾壹万陆仟贰佰玖拾玖元柒角伍分)(¥: 3,116,299.75 元),15%为履约评价费用为人民币(大写:伍拾肆万玖仟玖佰叁拾伍元贰角伍分)(¥: 549,935.25 元)。

2. 计价和结算价

2.1 计价和结算价

(1) 本合同属于固定综合单价合同,清单工程量为暂定工程量,工程量核算的多少不影响固定综合单价金额。固定综合单价为完成第三方监测所需的全部费用,包括基准点、控制点、监测点布设费及控制网的建立、监测、基准网的联测复测、设备进退场、测绘、水电费、通讯费、分析计算费、技术工作费、专家评审费、成果文件、措施费以及各项安

十一、解释顺序

- 1、合同
- 2、中标通知书
- 3、投标文件澄清文件
- 4、招标文件和招标补遗文件
- 5、投标文件
- 6、图纸
- 7、标准、规范和有关技术文件

十二、合同生效

合同自甲方、乙方签字盖章后生效；甲方、乙方履行完合同规定的义务后，本合同终止。

十三、合同份数

本合同一式十一份，甲方七份，乙方四份，具同等法律效力。

十四、其他

本合同附件与合同主体内容具有同样效力。附件清单如下：

附件 1、履约评价评分表

附件 2、参与本项目人员表

附件 3、中标通知书

附件 4、基坑监测方案

附件 5、基坑监测图

附件 6、投标清单

以下无合同正文。

(本页无正文，仅为合同签署页)

甲方： 深圳市前海深港创新产业发
展有限公司

地址：

法定代表人：

或其授权的

代理人：

开户银行：

帐号：

邮政编码：

乙方： 深圳市大升勘测技术有限公
司

地址： 深圳市南山区西丽街道曙光
社区TCL国际E城G3栋309

法定代表人： 程振宇

或其授权的

代理人：

开户银行： 中国建设银行股份有限公司
深圳南山支行

帐号： 4425 0100 0005 0000 1822

邮政编码： 518055

合同订立时间：2023年4月12日

附件2 参与本项目人员表

表 9-1 拟投入本项目人员汇总表

名称	姓名	职位	职称	主要简历、经验及承担过的项目	联系电话
项目负责人	林国威	总工程师	注册土木工程师/高级工程师	林国威，2009年毕业于中山大学岩土工程专业，硕士研究生毕业，2009年8月-2019年3月在深圳市工勘岩土集团有限公司任职岩土工程师，设计所所长、监测部副经理，2019年3月至今在深圳市大升勘测技术有限公司任总工程师一职，主要承担过的项目： 1. 深圳罗湖区湖贝项目 A4、A6 地块基坑监测工程； 2. 东莞华润置地中心项目 17#地块地质勘测工程； 3. 深圳万科自行车厂 1-1 地块超前钻、基坑监测、地铁自动化监测工程施工。	
质量负责人	赵晖	副总经理	高级工程师	赵晖，2007年毕业于中国海洋大学环境工程专业，2007年7月-2019年3月在深圳市工勘岩土集团有限公司任职岩土工程师，2019.3-今在深圳市大升勘测技术有限公司任副总经理一职，主要承担过的项目： 1. 深圳市税务局新沙地块项目第三方监测； 2. 长湖头村城市更新项目（一期）基坑支护工程变形监测（自动化监测）； 3. 军民融合科技产业创新平台项目地铁及基坑监测。	
技术负责人	陈昊	主任工程师	注册测绘师/工程师	陈昊，2003年6月毕业于武汉大学测绘工程专业，2006.7-2014.8在深圳市勘察研究院有限公司任测量组长，2016.7-2021.4在中铁科学研究院有限公司任项目负责人，2021.4至今在深圳市大升勘测技术有限公司任测绘部主任工程师一职，主要承担过的项目： 1. 深圳市南山西丽硅谷公寓项目基坑工程变形监测； 2. 广州市新白广线花山站~机场 T2 站区间施工监测； 3. 深圳市地铁 14 号线 7 工区施工监测。	
技术审核人	朱传波	监测工程师	高级工程师	朱传波，2002年毕业于山东矿业学院矿山测量专业，2000年4月-2001年9月在深圳市市政工程总公司第五工程处任职测量工程师，2001.9-2019.3在深圳市工勘岩土集团有限公司任工程师一职，2019.3-今在深圳市大升勘测技术有限公司任监测部主任工程师，主要承担过的项目： 1. 宝安中心区滨海文化公园新建工程（一期）-宝安滨海文化公园海府路浅埋暗挖监测。	

附件 4、基坑监测方案

前海十单元 01 街坊项目一期工程基坑监测方案

1 工程概况

项目位于前海自贸区前湾片区十单元01街坊，听海大道与前湾三路西侧，分别为10-01-02地块、10-01-04地块、10-01-06地块及公共绿地10-01-05地块。项目整体用地面积约64504.46平方米，暂定计容建筑面积约337950平方米，预估项目开挖深度整体2层地下室。一期基坑开挖面积约34884平方米，基坑长度为800米，基坑深度约为12米。

2 基坑监测说明

2.1 监测点布置

基坑设桩顶水平位移监测点；对周边地面道路、管线、地铁及临近建筑物设置沉降监测点，对立柱设置沉降监测点，对内支撑设置轴力监测点，在基坑外侧设置地下水位监测点。各监测点布点位置详见《监测平面布置图》。周边环境监测点在坑顶开挖整平后设置，并在施工过程中妥善保护。

表 2-1 基坑内容一览表

项目名称	监测方法	监测点数	备注
桩顶水平位移及沉降	桩顶布点，全站仪、水准仪	29 个	
支护桩测斜	测斜管	16 个	
支撑轴力	钢筋应力计或混凝土应变计（钢支撑采用轴力计或应变计）	42 组	
立柱沉降	地面布点，水准仪	29 个	
水位监测	水位孔	13 个	
桥桩沉降及水平位移	桥桩布点，水准仪	24 组	
周边道路和建筑物沉降监测点	地面和建筑物布点，水准仪	25 个	
地下管线沉降监测点	水准仪	25 个	

施工组织设计（监测方案）报审表

GD-C1-326

单位(子单位)工程名称	前海深港创新产业园项目基坑支护工程变形监测		
总(或专业)承包或分包施工单位申报函	<p>我方已经根据施工合同的有关约定、施工图设计文件要求及相关的施工依据文件和质量验收依据文件规定完成了 <u>前海深港创新产业园项目基坑支护工程变形监测方案</u></p> <p>[分部/子分部/分项(或系统/子系统)等的工程名称]专业工程以下方案(详见附件)的编制,并经我单位技术质量负责人审批通过:请予以审查。</p> <p>附: <input type="checkbox"/> 施工组织设计</p> <p><input type="checkbox"/> 专业施工方案 / <input type="checkbox"/> 检测(调试)方案</p> <p><input type="checkbox"/> 主要材料、构(配)件、设备进场抽检复验的第三方检测方案</p> <p><input type="checkbox"/> 工程实体质量的第三方检测方案</p> <p><input type="checkbox"/> 前海深港创新产业园项目基坑支护工程变形监测方案</p> <p><input type="checkbox"/> _____</p> <p><input type="checkbox"/> _____</p> <p>项目负责人签名: <u>林国成</u></p> <p>(盖章)</p> <p>2023年4月3日</p>		
设计单位审查意见	<p>同意该方案</p> <p>项目专业技术负责人签名: <u>吴国成</u></p> <p>(盖章)</p> <p>2023年4月10日</p>		
监理单位审查意见	<p>同意该方案</p> <p>专业监理工程师签名: <u>胡国成</u></p> <p>(盖章)</p> <p>2023年4月11日</p>	<p>同意该方案</p> <p>总监理工程师签名: <u>胡国成</u></p> <p>(盖章)</p> <p>2023年4月15日</p>	
建设单位审查意见	<p>同意该方案</p> <p>建设单位项目负责人签名: <u>何一华</u></p> <p>(盖章)</p> <p>2023年4月21日</p>		



GD-C1-326

前海深港创新产业园项目基坑支护工程 变形监测技术方案

项目编号：DSKC-2023-JC11

工程名称：前海深港创新产业园项目基坑支护工程变形监测

工程地点：前海自贸区前湾片区十单元 01 街坊

委托单位：深圳市前海深港创新产业发展有限公司

方案时间：2023.04.03



深圳市大升勘测技术有限公司

SHENZHEN DASHENG SURVEY TECHNOLOGY CO., LTD

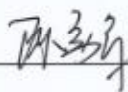
2023 年 04 月 03 日

深圳市大升勘测技术有限公司

前海深港创新产业园项目基坑支护工程 变形监测技术方案


重要声明:

1. 本方案涂改、错页、换页、漏页无效;
2. 测试单位名称与测试报告专用章名称不符者无效;
3. 本方案无我单位相关技术资格证书章无效;
4. 本方案无测试、审核、批准人签字无效;
5. 未经书面同意不得复制或作为他用;
6. 如对本方案有异议或需要说明之处,可在方案发出后 15 天内向本测试单位书面提出。

方案编写: 陈勇军  上岗证号: DSKC2020-018

方案审核: 陈 昊  上岗证号: DSKC2017-001

方案批准: 于 亮  上岗证号: DSKC2018-001

项目负责: 林国威  上岗证号: DSGK2019-001

深圳市大升勘测技术有限公司

2023 年 04 月 03 日

监测单位地址: 深圳市南山区 TCL 国际 E 城 G3 栋 309

邮 编: 518000

联系电话: 0755-26404943

深圳市大升勘测技术有限公司

一、工程概况

拟建项目位于前海自贸区前湾片区十单元 01 街坊，听海大道与前湾三路西侧，分别为 10-01-02 地块、10-01-04 地块、10-01-06 地块及公共绿地 10-01-05 地块，本次监测为一期基坑，主要为 10-01-02 地块、10-01-04 地块、10-01-06 地块。

本工程场地位于深圳市前海深港现代服务业合作区十单元 01 街坊 02、04、05、06 号地块，场地东南侧为听海大道，西南侧为空地 and 哈罗国际学校，西北侧为临海大道，东北侧为前湾三路和和广深沿江高速高架桥，场地内分布有现状科创街进出哈罗国际学校。场地东南侧听海大道上分布有深圳地铁 5 号线南延线前海公园站和前海公园站~航海路站区间段，其中前海公园站与本场地红线重叠。

本项目基坑分二期开挖，一期基坑东南侧离地铁 5 号线前海公园主体车站净距 9~25m；离出入口、风亭等附属结构净距不小于 3m；东侧离前海公园站~航海路站区间隧道段不小于 22m；西北侧临近科创六街，存在规划代建的 27 号线车站。

本项目整体用地面积约 64504.46 平方米，暂定计容建筑面积约 337950 平方米，预估项目开挖深度整体 2 层地下室。目前先设计和实施一期基坑，基坑开挖面积 33959.3 平方米，周长 823.5m，周边地面标高 9~12m，基坑底标高暂定-2.5m，基坑深度 11.5~14.5m。

现场现状标高 9~11.5m，应根据周边道路和拟建道路的标高，进行场平，其标高约 9m，然后开展基坑施工工作。依据《深圳市基坑支护技术标准》（DB SJG05-2020），结合周边环境条件，本项目基坑的基坑支护结构安全等级均定为一类。基坑设计正常使用期限为 2 年（基坑开挖至坑底后起算）。



图 1-1 基坑总平面图

深圳市大升勘测技术有限公司

(4) 坪山体育聚落第三方监测

中标通知书

标段编号: 2020-440317-47-01-010946006001

标段名称: 坪山体育聚落第三方监测

建设单位: 华润置地(深圳)有限公司

招标方式: 公开招标

中标单位: 深圳市大升勘测技术有限公司

中标价: 355.241732万元



中标工期: 1) 基坑监测周期从土方开挖时开始到±0.00施工完成并回填后结束, 拟定工期为基坑施工时间, 约半年, 具体工期以实际为准。2) 边坡监测从施工期间至变形趋于稳定, 观测时间不少于二年。3) 主体沉降观测从地下室首层完工后开始观测, 结构封顶后直至沉降稳定。4) 地铁14号线监测工期从支护桩施工开始至基坑回填结束后三个月, 且监测曲线趋于平缓时止。地铁14号线共建管廊监测工期从管廊工程主体完成后且本项目基坑尚未回填时开始, 至影响地铁设施的分部工程结束后三个月, 且监测曲线趋于平缓时止, 暂估地铁14号线地铁监测工期12个月, 铁14号线共建管廊监测工期9个月。

项目经理(总监):

本工程于 2022-11-08 在深圳公共资源交易中心(深圳交易集团建设工程招标业务分公司)进行招标, 2022-12-06 完成招标流程。

招标人和中标人应当自中标通知书发出之日起三十日内按照招标文件和中标人的投标文件订立书面合同。

招标代理机构(盖章):

法定代表人或其委托代理人

(签字或盖章):



招标人(盖章):

法定代表人或其委托代理人

(签字或盖章):

日期: 2022-12-07



薛慕川

外交易

查验码: 8378551763957946

查验网址: zjj.sz.gov.cn/jsjy

集团有



【坪山体育聚落】

第三方监测合同

合同编号: CRLCJ-PS09-117-FWGC-221004

委托人(甲方): 华润置地(深圳)有限公司

监测人(乙方): 深圳市大升勘测技术有限公司

2023年【1】月

本合同由以下双方签署：

甲方：华润置地（深圳）有限公司

地址：深圳市南山区粤海街道大冲一路华润置地大厦 E 座 44 楼

法定代表人：蒋慕川

联系人：蒋俊锋

联系电话：/

电子邮箱：/

传真：/

乙方：深圳市大升勘测技术有限公司

地址：深圳市南山区西丽街道曙光社区 TCL 国际 E 城 G3 栋 309

法定代表人：程振宇

联系人：刘钊

联系电话：15914199416

电子邮箱：610903679@qq.com

传真：/

鉴于：

1. 本合同的签署遵循《中华人民共和国民法典》、《深圳经济特区建设工程质量管理条例》、《深圳市深基坑工程管理规定》及国家有关法规规定。甲乙双方结合工程的具体情况，为明确责任，协作配合，确保工程服务质量，经甲乙双方就坪山体育聚落第三方监测事项协商一致，签订《坪山体育聚落第三方监测合同》。

2. 组成本合同的文件包括：本合同；合同履行中共同签署的补充与修正文件；中标通知书；投标书及其附件；招标文件及补遗。

上述文件互相补充和解释，如有不明确或不一致之处，以上述约定次序在先者为准。同一次序有多份不同文件的，以后签署的为准。

3. 乙方已认真查阅、理解、认可本合同的全部内容，乙方无任何异议。
4. 乙方承诺具备完成本合同项下技术服务的技术知识和相应资格条件。

甲乙双方经平等、友好协商，针对甲方委托乙方进行监测专项技术服务事宜，达成如下合同，并由双方遵照执行。

第一条 工程概况

- 1.1 工程名称：坪山体育聚落第三方监测
- 1.2 工程地点：深圳市坪山区丹梓大道与深汕路交汇处
- 1.3 工程简介：拟建场地位于深圳市坪山区丹梓大道与深汕路交汇处。场地现状地势平坦。项目总用地面积 7.8 万 m²，拟建 3~14 层建筑，设 1~2 层地下室，正负零高程为 58.1m（绝对高程，下同）。周边环境现状地面标高 58.0~62.5m，规划基坑底标高为 51.8m，基坑周长 577.4m，开挖面积约 1.9 万 m²。基坑开挖深度为 6.5~15.0m。项目西侧消防通道路面标高 62.3~63.0m（绝对高程，下同），项目正负零高程为 58.1m。存在 4.2~4.9m 的永久高差，另场地西侧用地红线外 1.8m 为丹梓西路和道路挡墙，消防通道局部位置与道路也存在 4.25~4.55m 的高差，需作永久边坡支护。基坑东侧为坪山大道及地铁 14 号线朱洋坑站至坑梓站区间隧道，用地红线距离 14 号线隧道结构最近约 24.4m，预计 2022 年年底正式开通运营。且本项目与隧道结构之间规划有 14 号共建管廊结构，管廊盾构隧道预计 2022 年年底施工该区段；本项目处于营运地铁保护区范围内，施工过程中有必要对下部地铁 14 号线隧道及建成后的管廊进行自动化监测。

第二条 工程内容

- 2.1 本监测工程范围包括但不限于：包括但不限于基坑监测、挡墙边坡监测、主体建筑沉降观测、地铁 14 号线监测等（详见技术要求）。
- 2.2 工作量（详见施工图纸、工程量清单）具体情况说明：
 - 2.2.1 受地铁保护、场地条件等影响，监测服务期可能延长，本次工程服务要求乙方向本本工程免费承担【3】个月（分段工

- 6.23 付款前,乙方需提供履约保函,履约保函金额为中标价的10%,受益人为深圳市坪山区建筑工务署。
- 6.24 乙方提出付款申请前,应提供专用帐户报甲方有关部门备案,以便合同费用的顺利支付。
- 6.25 甲方因付款审批影响支付进度,乙方予以谅解,承诺不会就此向甲方索赔。

第七条 合同价款和结算价款

- 7.1 合同价款:业主将支付乙方暂定共计人民币叁佰伍拾伍万贰仟肆佰壹拾柒元叁角贰分(大写)(即RMB3552417.32元),增值税率6%,不含税合同价为3351337.09元。

7.2 结算价款:

- 7.2.1 本合同为**固定单价合同**,清单综合单价为固定价。清单综合单价已综合考虑完成第三方监测工作所需全部费用。该费用已包括但不限于监测有关的控制点、监测点布设费及控制网的建立、联测复测工作、设备进退场、测绘、水电费、通讯费、分析计算、技术工作费、成果文件、措施费以及各项安全文明施工费、规费、保险、税费、与其他单位的协调配合费等。

7.2.2 对于无清单单价的项目,定价方法如下:

- (1)若合同中有类似项目单价,可按类似项目的合同单价进行计价,
如:坑顶沉降观测可参考周边沉降观测。
- (2)若无类似项目单价,或类似单价不适用时,则参照《工程勘察设计收费标准》(2002年修订本)和《广东省房屋建筑和市政工程质量安全检测收费指导价》(粤建检协【2015】8号)取费标准及本工程中标下浮率28.37%下浮作为结算单价;如《工程勘察设计收费标准》(2002年修订本)和《广

(本页为以下双方关于《坪山体育聚落第三方监测合同》的签字页，无正文)

本合同由以下双方于 2023 年 1 月 6 日在中国深圳市签署：

甲方：华润置地(深圳)有限公司

法定代表人或授权代表：



乙方：深圳市大升勘测技术有限公司

法定代表人或授权代表：



一、项目概况

拟建场地位于深圳市坪山区丹梓大道与深汕路交汇处。场地现状地势平坦。项目总用地面积 7.8 万 m²，拟建 3~14 层建筑，设 1~2 层地下室，正负零高程为 58.1m（绝对高程，下同）。周边环境现状地面标高 58.0~62.5m，规划基坑底标高为 51.8m，基坑周长约为 577.4m，开挖面积约 1.9 万 m²。基坑开挖深度为 6.5~15.0m。

项目西侧消防通道路面标高 62.3~63.0m（绝对高程，下同），项目正负零高程为 58.1m。存在 4.2~4.9m 的永久高差，另场地西侧用地红线外 1.8m 为丹梓西路和道路挡墙，消防通道局部位置与道路也存在 4.25~4.55m 的高差，需作永久边坡支护。

基坑东侧为坪山大道及地铁 14 号线朱洋坑站至坑梓站区间隧道，用地红线距离 14 号线隧道结构最近约 24.4m，预计 2022 年年底正式开通运营。且本项目与隧道结构之间规划有 14 号共建管廊结构，管廊盾构隧道预计 2022 年年底施工该区段；本项目处于营运地铁保护区范围内，施工过程中有必要对下部地铁 14 号线隧道及建成后的管廊进行自动化监测。

二、监测范围

1. 监测范围

根据基坑支护相关规范及设计图纸要求，本项目的监测内容主要包括基坑监测、挡墙边坡监测、主体建筑沉降观测：

1.1. 基坑监测：坑、坡顶沉降位移监测；深层水平位移监测；锚索应力监测；地下水位监测；周边地面沉降；建筑物沉降；支撑轴力监测；管线监测等，基坑监测内容如下表：

表 1 坪山体育聚落第三方监测基坑监测项目一览表

工点编号	监测项目	测点数量	暂定监测次数
1	支护结构顶水平位移监测点	25	232
2	支护结构顶竖向位移监测点	25	232
3	支护结构深层水平位移监测点	8	232
4	立柱沉降监测点	1	232

5	基坑周边地表及路面沉降监测点	13	232
6	周边建筑物沉降监测点	6	232
7	管线沉降监测点	21	232
8	支撑应力监测点	1	232
9	锚索应力监测点	1	232
10	地下水位监测点	13	232

1.2. 挡墙边坡监测：边坡坡顶位移/沉降监测、深层水平位移监测等，挡墙边坡监测内容如下表：

表 2 坪山体育聚落第三方监测挡墙边坡监测项目一览表

工点编号	监测项目	测点数量	暂定监测次数
1	边坡顶水平位移监测点	11	132
2	边坡顶竖向位移监测点	11	132
3	支护结构深层水平位移监测点	9	132
4	支护结构桩身应力监测点	9	132

1.3. 主体建筑沉降观测：建筑主体施工过程及竣工后还需对施工范围内建筑物，按施工图要求进行建筑沉降观测，主体沉降监测内容如下表：

表 3 坪山体育聚落第三方监测主体建筑监测项目一览表

工点编号	监测项目	测点数量	暂定监测次数
1	主体沉降监测点	10	25

1.4. 根据本工程与地铁隧道的具体关系，对应 14 号线影响隧道需要监测的范围如下表：

表 4 坪山体育聚落第三方监测地铁监测项目一览表

工点编号	工点名称	监测里程	监测长度 (米)	断面个数	暂估时间
1	地铁 14 号线	DK42+228.360~DK42+485.500	257	25	12 个月
2	14 号线共建管廊	PK05+420~PK05+677	257	25	9 个月
3	三维激光扫描	监测范围	各 2 次		3 个隧道
4	地铁隧道现状调查	监测范围	各 2 次		3 个隧道

2. 工期要求

基坑监测周期从土方开挖时开始到±0.00 施工完成并回填后结束，拟定工期为基坑施工时间，约半年，具体工期以实际为准。

边坡监测从施工期间至变形趋于稳定，观测时间不少于二年。

主体沉降观测从地下室首层完工后开始观测，结构封顶后直至沉降稳定。

地铁 14 号线监测工期应从支护桩施工开始至基坑回填结束后三个月，且监测曲线趋于平缓时止。地铁 14 号线共建管廊监测工期应从管廊工程主体完成后且本项目基坑尚未回填时开始，至影响地铁设施的分部工程结束后三个月，且监测曲线趋于平缓时止，暂估地铁 14 号线地铁监测工期 12 个月，铁 14 号线共建管廊监测工期 9 个月。

三、监测依据

依据设计施工图纸和技术文件的要求，本工程项目的材料、设备、施工必须达到以下现行中华人民共和国及省、市、行业的一切有关法规、规范的要求，如下述标准及规范要求有出入则以较严格者为准。

1. 《建筑基坑工程监测技术标准》（GB50497-2019）
2. 《工程测量标准》（GB50026-2020）
3. 《建筑变形测量规程》（JGJ/T 8-2016）
4. 《建筑基坑支护技术规程》（JGJ120-2012）
5. 《深圳市深基坑管理规定》2018 年 5 月 2 日颁布，有效期 5 年
6. 《建筑结构荷载规范》（GB 50009-2012）

附件二：

拟投入本项目人员汇总表

一、注册人员

序号	姓名	性别	身份证号	学历	从事专业	注册专业	注册证号	职称等级	社保电脑号	在本项目中拟任的岗位
1	林国威	男	440782198308248012	硕士	岩土工程	注册土木工程师(岩土)	AY124400857	高级工程师	621321938	项目负责人
2	李海斌	男	410821198305203510	博士	岩土工程	注册土木工程师(岩土)	AY142300254	高级工程师	622932396	技术负责人
3	姜信东	男	360602196609100015	大专	测绘工程	注册测绘师	204401902(00)	高级工程师	606247312	审批
4	于亮	男	220104198403294110	本科	岩土工程	注册土木工程师(岩土)	AY144401060	工程师	613720890	审定
5	李江涛	男	410425198710123518	本科	岩土工程	注册土木工程师(岩土)	AY194401533	工程师	632287868	数据处理与分析工程师
6	胡大伟	男	34212319821111075X	硕士	测绘工程	注册测绘师	204401900(00)	高级工程师	606247357	数据处理与分析工程师
7	陈昊	男	441202198004220514	本科	测绘工程	注册测绘师	214402076(00)	工程师	622462703	监测工程师

二、非注册人员

序号	姓名	性别	身份证号	学历	从事专业	职称等级	社保电脑号	在本项目中拟任的岗位
1	朱传波	男	370902196807161271	本科	工程测量	高级工程师	600531881	质量负责人
2	邹亮	男	360424198905132536	本科	岩土工程	工程师	632743345	数据处理与分析工程师
3	童宏纲	男	330722197401061918	硕士	岩土工程	高级工程师	2987133	安全管理人员
4	刘钊	男	220283199206130315	本科	测绘工程	助理工程师	641408171	监测工程师
5	刘卫红	女	142602196807181523	本科	工程测量	工程师	607307530	监测工程师
6	张铁球	男	431121198708282512	本科	工程测量	工程师	634213703	监测工程师

施工组织设计（工程方案）报审表

GD20207 ☐ ☐

单位(子单位)工程名称	坪山体育聚落项目基坑支护工程变形监测		
监测单位申报函	<p>我方已经根据施工合同的有关约定、施工图设计文件要求及相关的施工依据文件和质量验收依据文件规定完成了 <u>坪山体育聚落项目基坑支护工程变形监测</u></p> <p>[分部/子分部/分项(或系统/子系统)等的工程名称]专业工程以下方案(详见附件)的更新,并经我单位技术质量负责人审批通过;请予以审查。</p> <p>附: () 施工组织设计</p> <p>(√) 监测方案 () 检测(调试)方案</p> <p>() 主要材料、构(配)件、设备进场抽验复验的第三方检测方案</p> <p>() 工程实体质量的第三方检测方案</p> <p>() 安全专项施工方案</p> <div style="text-align: right;">  项目负责人签名: <u>林文成</u> (盖章) 2022年11月22日 </div>		
	设计单位审查意见	<div style="display: flex; justify-content: space-between;"> <div style="width: 45%;">  <p>深圳市建筑设计研究总院有限公司 技术审核专用章 I勘岩土为我院本项目总包单位,基坑支护专项所有设计内容,由其全权负责。</p> </div> <div style="width: 45%; text-align: right;">  项目专业技术负责人签名: <u>李振宇</u> (盖章) 2022年11月22日 </div> </div>	
监理单位审查意见		<p>经审查,符合设计及规范要求</p>  <p>深圳华西建设工程管理有限公司 坪山体育聚落项目监理单位</p> <p>监理单位项目负责人签名: <u>叶明华</u> (盖章) 2022年11月23日</p>	<p>同意</p>  <p>建设单位(代建)项目负责人签名: <u>李振宇</u> (盖章) 2022年11月23日</p>



(5) 坂田南学校新建工程（基坑、边坡监测）

中标通知书

标段编号：2109-440307-04-01-803431009001

标段名称：坂田南学校新建工程（基坑、边坡监测）

建设单位：深圳市万科城市建设管理有限公司

招标方式：公开招标

中标单位：深圳市大升勘测技术有限公司

中标价：316.077359万元



中标工期：(1)基坑、周边建筑物沉降监测部分：监测工作自基坑围护结构施工开始，直至基坑回填至地面标高后结束。暂定监测周期为2022年12月1日至2024年3月30日（约486日历天）。各项监测工作启动前需向招标人发起申请，待审批沟通通过后方能启动监测工作，监测周期以实际发生日期为准。(2)边坡部分：暂定观测周期暂定2022年12月1日至2025年3月30日（约851日历天），施工完毕后监测频率为每十五天一次，三个月后每月一次，可根据变形速率调整观测间隔时间，观测期暂定二年。后期根据监测结果情况确定是否延长监测周期。

项目经理(总监)：

本工程于 2022-11-15 在深圳公共资源交易中心(深圳交易集团龙岗分公司)进行招标， 2022-12-02 已完成招标流程。

招标人和中标人应当自中标通知书发出之日起三十日内按照招标文件和中标人的投标文件订立书面合同。

招标代理机构(盖章)：

法定代表人或其委托代理人

(签字或盖章)：



招标人(盖章)：

法定代表人或其委托代理人

(签字或盖章)：

日期：2022-12-02

坂田南学校新建工程（基坑、边坡监测）合同

工程名称：坂田南学校新建工程（基坑、边坡监测）

工程地点：深圳市龙岗区

发 包 人：深圳市万科城市建设管理有限公司

承 包 人：深圳市大升勘测技术有限公司



合同协议书

甲方（发包人）：深圳市万科城市建设管理有限公司

乙方（承包人）：深圳市大升勘测技术有限公司

甲方委托乙方承担坂田南学校新建工程基坑支护工程第三方监测工作。根据《中华人民共和国民法典》、《深圳市建设工程质量管理条例》、《深圳市深基坑管理规定》（深建规（2018）1号）及国家有关法律法规，结合本工程的具体情况，为明确责任，协作配合，确保工程监测质量，经甲方乙方协商一致，签订本合同。

第一条 工程概况

1. 1 项目名称：坂田南学校新建工程（基坑、边坡监测）

1. 2 项目地点：项目选址地块位于坂田街道环城路西侧，龙颈坳路南侧

1. 3 项目概况：项目选址地块位于坂田街道环城路西侧，龙颈坳路南侧，用地面积约 3.8 公顷，办学规模待定，暂按 72 班九年一贯制学校预估学校建设规模，总建筑面积暂定 11.0005 万平方米，投资暂估 8.8 亿元。最大单体建筑面积 15000 平方米。

1. 4 资金来源：政府资金 100%。

1. 5 监测工作内容与技术要求：按照设计图纸及有关规范要求进行基坑、边坡、沉降、位移监测等。

第二条 合同文件的优先次序

组成本合同的文件包括：

1. 双方有关洽商、变更等书面补充协议或修改文件；
2. 本合同协议书；
3. 图纸。

上述各项合同文件包括合同当事人就该项合同文件所作出的补充和修改，属于同一类内容的文件，应以最新签署的为准。

当合同文件内容含糊不清或相互矛盾时，按照下述顺序作出解释，即：如顺序在前的合同文件中没有规定，则双方按照顺序在后的相关文件约定或者规定执行；如前后文件约定或者规定内容互相矛盾时，按照顺序在前的文件约定或者规定执行。



当同一份文件中内容相互矛盾，双方应另行协商解决，协商无法达成一致的，以甲方最终确认的为准。

第三条 监测范围及内容

3.1 监测区域：以施工图纸为准。

3.2 监测内容：包括但不限于：招标范围为坂田南学校新建工程的基坑、边坡监测，包括但不限于：基坑水平位移监测、基坑顶沉降监测、周边地表及道路（地面）沉降监测、周边建筑物沉降监测、深层水平位移监测、地下水位监测、管线断面监测、支撑轴力监测、立柱桩监测、锚索拉力监测、边坡顶水平位移监测、边坡顶沉降监测、周边建筑物现状裂缝调查（要求入户调查）。具体基坑监测范围、监测项目及周边建筑物现状裂缝调查（要求入户调查）内容，详见本项目基坑支护工程设计图纸。

3.3 监测要求：按施工图纸为不低于二级精度。

3.3.1 观测精度： /

3.3.2 观测频率：按施工图纸及规范要求。

3.4 监测执行标准：本项目监测工作按《城市测量规范》（CJJ/T8-2011）、《工程测量标准》（GB50026-2020）、《建筑基坑工程监测技术标准》（GB 50497-2019）、《建筑地基基础设计规范》（GB50007-2011）、《广东省建筑基坑施工监测技术标准》（DBJ/T15-162-2019）、《基坑支护技术标准》（SJG05-2020）及深圳市有关基坑监测技术要求及专家评审意见执行，如上述相关监测规范及标准更新或修订的，乙方应按更新或修订的版本执行，且不另行增加费用。

第四条 合同工期：

(1) 基坑、周边建筑物沉降监测部分：监测工作自基坑围护结构施工开始，直至基坑回填至地面标高后结束。暂定监测周期为2022年12月5日至2024年4月3日（约486日历天）。各项监测工作启动前需向招标人发起申请，待审批沟通通过后方可启动监测工作，监测周期以实际发生日期为准。

(2) 边坡部分：暂定观测周期暂定2022年12月5日至2025年4月3日（约851日历天）施工完毕后监测频率为每十五天一次，三个月后每月一次，可根据变形速率调整观测间隔时间，观测期暂定二年。后期根据监测结果情况确定是否延长监测周期。

第五条 合同价款



六	总计（四+五）	3,160,773.59
---	---------	--------------

注：1、本项目基坑及边坡监测点根据设计图纸要求布置；监测工期预估；监测频率参考本项目设计图纸及相关标准规范要求暂估，具体以实际情况为准。

2、单价依据：本工程监测费参考国家发展计划委员会、建设部联合制定的《工程勘察设计收费标准（2002 年修订本）》及《广东省房屋建筑和市政工程质量安全监测收费指导价（第一批）》相关规定计算。

3、根据深圳市住房和建设局文件《深圳市住房和建设局关于加快推进基坑和边坡工程监测预警平台工作的通知》（深建质安[2020]14 号），本项目监测项目要求接入深圳市基坑和边坡工程监测预警平台，具体实施以主管部门意见为准。

5.2 合同暂定价

合同价暂定（以下简称“暂定合同总价”或“监测费”）：人民币 3160773.59 元（大写：叁佰壹拾陆万零柒佰柒拾叁元伍角玖分）。

上述价款包括但不限于人员工资和福利、保险、材料费、机械费、设备费、措施费、文本印刷费、差旅费、调研费、现场生活条件、交通费、办公设施和设备、通讯设备、管理费、利润、税金等乙方完成合同规定的所有工作内容以及承担合同明示和隐含的一切风险、义务、责任等所发生的费用。除合同另有约定外，甲方及项目业主支付上述款项后，无需再向乙方支付其他任何费用。

5.3 合同结算价

甲方向乙方实际支付的费用额：本项目基坑、边坡监测费用暂定为 3160773.59 元，其中监测费用暂估 3030773.59 元，单价依据《工程勘察设计收费标准（2002 年修订本）》及《广东省房屋建筑和市政工程质量安全监测收费指导价（第一批）》相关规定计算后下浮 35%；周边建筑物现状裂缝调查费用暂估 130000 元，最终按单项工程实际完成的工作量结算。最终结算价以政府相关部门或政府委托确认的第三方咨询单位审定的金额为准，且结算价不得超过发改概算批复中对应的单项金额；若审定金额少于发改概算批复中对应的单项金额，则按实际审定金额进行结算；若超出，将按发改批复中对应的单项金额进行包干结算。如乙方收取的合同价款超过结算款的，乙方应在收到甲方通知后 3 日内退还。

第六条 付款方式

6.1 预付款的支付：本合同项下不支付预付款。

6.2 进度款支付：监测费由项目业主方直接支付给乙方，按当月完成产值的 85%进行支付，进度款支付至暂定合同总价的 85%时暂停支付。



甲方：_____



(公章)

法定代表人：_____

授权委托人：_____

电话：_____

传真：_____

开户银行：_____

帐号：_____

合同签订日期：2022 年 12 月 4 日



乙方：深圳市大升勘测技术有限公司_____



(公章)

法定代表人：程振宇

授权委托人：_____

电话：0755-26404996

传真：0755-26404996

开户银行：中国建设银行股份有

限公司深圳南山支行

帐号：4425 0100 0005 0000 1822



协议附件 3:

拟投入本项目团队人员

四、拟投入本项目团队人员

一、注册人员

序号	姓名	性别	身份证号	学历	从事专业	注册专业	注册证号	职称等级	社保电脑号	在本项目中拟任的岗位
1	林国威	男	440782198308248012	硕士	岩土工程	注册土木工程师(岩土)	AY124400857	高级工程师	621321938	项目负责人
2	陈昊	男	441202198004220514	本科	测绘工程	注册测绘师	214402076(00)	工程师	622462703	技术负责人
3	胡大伟	男	34212319821111075X	硕士	测绘工程	注册测绘师	204401900(00)	高级工程师	606247357	数据及资料分析工程师
4	姜信东	男	360602196609100015	大专	测绘工程	注册测绘师	204401902(00)	高级工程师	606247312	数据及资料分析工程师
5	汪新平	男	320106197602031219	硕士	岩土工程	注册土木工程师(岩土)	AY173701034	高级工程师	605048270	数据及资料分析工程师

二、非注册人员

序号	姓名	性别	身份证号	学历	从事专业	职称等级	社保电脑号	在本项目中拟任的岗位
1	赵晖	男	140110198208236633	本科	岩土工程	高级工程师	613333469	质量负责人
2	朱传波	男	370902196807161271	本科	工程测量	高级工程师	600531881	审核
3	刘卫红	女	142602196807181523	本科	工程测量	中级工程师	607307530	监测工程师
4	张铁球	男	431121198708282512	本科	工程测量	中级工程师	634213703	监测工程师
5	刘钊	男	220283199206130315	本科	测绘工程	中级工程师	641408171	监测工程师
6	邹晓磊	男	360502198909142536	大专	工程测量	助理工程师	644978531	现场负责人
7	于春光	男	440825199303034579	大专	工程测量	助理工程师	632726432	测量员
8	刘太兴	男	362426199210052213	大专	测绘工程	助理工程师	644978486	测量员
9	陈勇军	男	431121199604153411	大专	测绘工程	助理工程师	638640125	测量员
10	古海宁	男	441424199508155772	大专	测绘工程	助理工程师	634283819	测量员
11	何信才	男	441721199308183530	大专	测绘工程	助理工程师	805873906	测量员

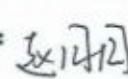



序号	姓名	性别	身份证号	学历	从事专业	职称等级	社保电 脑号	在本项目中担任的岗 位
12	郭攀	男	5139011991 02036610	本科	测绘工程	助理工程师	638685 494	测量员
13	董强	男	3607821995 03120211	本科	岩土工程	安全员 (C)	802436 853	安全主任
14	杨成	男	5226341994 060644	大专	工程管理	安全员 (C)	804664 841	专职安全员



基坑监测专项方案专家论证审查表

审查时间： 2022 年 11 月 28 日

一、工程基本情况			
工程名称	坂田南学校新建工程基坑及边坡支护工程	地点	龙岗区
方案名称	坂田南学校新建工程基坑及边坡支护工程变形监测		
建设单位	万科城市建设管理有限公司		
监理单位	深圳市邦迪工程顾问有限公司		
监测单位	深圳市大升勘测技术有限公司		
分部分项工程类别： <input type="checkbox"/> 深基坑工程； <input type="checkbox"/> 模板工程及支撑体系； <input type="checkbox"/> 起重吊装及安装拆卸工程； <input type="checkbox"/> 脚手架工程； <input type="checkbox"/> 拆除、爆破工程； <input checked="" type="checkbox"/> 其它：监测方案			
基本情况： <p>项目位于深圳市龙岗区坂田街道杨美社区坂田集团大厦东侧，场地南侧为荔枝园坡地，北侧待开发的空地和足球草坪，场地西侧紧邻坂田集团大厦。项目地下 2 层，基坑开挖深度为 8.6m~24.7m，基坑周长约 510m，开挖面积约 10959.5m²。占地 38218m²，场地现状为山地，现状地形起伏大，南北总高差达 36.0m，东西总高差达 20.0m。根据主体设计内容，未来规划为多个标高的台地，同时场地内局部位置存在 2 层地下室结构（局部位置 1 层）。基坑支护工程安全等级：1-1 剖面、9-9 剖面~14-14 剖面为一级，其余剖面为二级；边坡安全等级为一级。</p>			
二、专家组审查综合意见及修改完善情况			
专家组审查意见： 一、总体评价 <p>监测采用人工结合自动化监测方法，基坑监测内容为坑顶（边坡）水平及竖向位移、深层水平位移（测斜）、锚索应力、支撑轴力、管线沉降、道路（地表）沉降、立柱沉降、地下水位、周边建筑物等监测项目；边坡监测内容为坡顶水平位移、坡顶竖向位移、深层水平位移、锚索应力等。监测方案合理可行，符合设计及相关规范要求，评审意见修改后通过。</p> 二、意见与建议 <ol style="list-style-type: none"> 1、补充监测仪器、设备的校准、检查以及基准点布设等，确保数据准确； 2、补充说明基坑在特殊情况下（如天气环境或数据有异常情况）的应对措施及救援措施； 3、细化监测数据预警、异常值分析和处置内容。 			
论证结论： <input type="checkbox"/> 通过 <input checked="" type="checkbox"/> 修改后通过 <input type="checkbox"/> 不通过			
专家（签名）： 		家组组长（签名）： 	
		2022 年 11 月 28 日	

监测单位就专家论证意见对专项方案的修改情况:(对专家提出的意见逐条回复,可另附页)

本方案经过专家论证后,监测单位针对专家组审查意见,对方案作如下修改:

- 1、审查意见第1条——见方案修改稿:第14页到第49页;
- 2、审查意见第2条——见方案修改稿:第54页到第67页;
- 3、审查意见第3条——见方案修改稿:第53页到第69页。

监测单位(公章):

项目负责人(签名):

技术负责人(签名):

2022年11月28日

监理单位对修改情况的审核意见:

已按要求完成修改

专业监理工程师(签名):

总监理工程师(注册章):

建设单位对修改情况的审核意见:

已修改

项目负责人(签字):

(公章):

2023年1月5日

专家组确认情况:

已修改

专家组组长(签名):

2022年11月28日

坂田南学校新建工程基坑及边坡支护工程变形监测技术方案

项目编号：DSKC-2022-JC76

工程名称：坂田南学校新建工程基坑及边坡支护工程

工程地点：深圳市龙岗区坂田街道杨美社区坂田集团大厦东侧

委托单位：万科城市建设管理有限公司

方案时间：2022.12.01

方案页数：98 页(含此页)



深圳市大升勘测技术有限公司

SHENZHEN DASHENG SURVEY TECHNOLOGY CO., LTD

2022 年 12 月 01

坂田南学校新建工程基坑及边坡支护工程变形监测技术方案

重要提示:

1. 本方案涂改、错页、换页、漏页无效;
2. 测试单位名称与测试报告专用章名称不符者无效;
3. 本方案无我单位相关技术资格证书章无效;
4. 本方案无编写、审核、批准人签字无效;
5. 未经书面同意不得复制或作为他用;
6. 如对本方案有异议或需要说明之处,可在方案发出后 15 天内向本测试单位书面提出。

方案编写人: 韦生涌



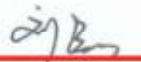
上岗证号: DSKC2021-005

方案审核人: 古海宁




上岗证号: GDKC2018-005

方案批准人: 刘 钊



上岗证号: 3022513

项目负责人: 林国威



上岗证号: DSGK2019-001

深圳市太升勘测技术有限公司

2022 年 12 月 01 日

监测单位地址: 深圳市南山区 TCL 国际 E 城 G3 栋 309

邮 编: 518000

联系电话: 0755-26404943

五、投标人的股权架构情况(如为联合体投标, 则联合体各方均需提供)

投标人控股及管理关系情况申报表

致: 深圳市龙岗安居有限公司

我方参加的投标, 根据法律法规维护投标公正性的相关规定, 特就本单位控股及管理关系情况申报如下, 并承担申报不实的责任。

申报人名称	深圳市大升勘测技术有限公司	
法定代表人/单位负责人	姓名	程振宇
	身份证号	522501198211151612
控股股东/投资人名称及出资比例	深圳迅捷智能监测设备有限公司/100%	
非控股股东/投资人名称及出资比例	无	
管理关系单位名称	管理关系单位名称	无
	被管理关系单位名称	无
备注		

注:

1、控股股东/投资人是指出资比例在 50%以上, 或者出资比例不足 50%, 但享有公司股东会/董事会控制权的投资方 (含单位或者个人)。

2、管理关系单位是指与不具有出资持股关系的其他单位之间存在管理与被管理关系的单位。

3、本表须附投标人与其全资或控股子公司关系的相关证明材料, 否则, 造成资格审查或评标时相关情况不被认可的后果由投标人自负。

4、如为联合体投标, 提供联合体各方均须提供控股及管理关系情况申报表。

5、如未有相关情况, 请在相应栏填写“无”。

投标人: 深圳市大升勘测技术有限公司 (盖公司公章)

法定代表人或其委托代理人: (签字或盖法人章)

日期: 2025 年 12 月 03 日

六、承诺书（盖章+签字）（如为联合体投标，则联合体各方均需提供）

承诺书

深圳市龙岗安居有限公司（招标人）：

我司参与 龙岗区坪地街道[坪西地区]05-25-01 地块项目第三方监测（项目名称） 的投标，我司郑重承诺：

一、我司遵循公开、公平、公正、诚信的原则，依法依规参加本项目投标；

二、我司参与本项目投标，不存在“与其他投标人串通投标”的情形，相关情形包括但不限于：

（一）投标人之间相互约定给予未中标的投标人利益补偿。

（二）不同投标供应商的法定代表人、项目投标授权代表人、项目负责人、主要技术人员为同一人、属同一单位或者在同一单位缴纳社会保险。

（三）不同投标人的投标文件由同一单位或者同一人编制，或者由同一人分阶段参与编制的。

（四）不同投标人的投标文件或部分投标文件相互混装。

（五）不同投标人的投标文件内容存在非正常一致。

（六）由同一单位工作人员为两家以上（含两家）投标人进行同一项投标活动的。

（七）不同投标人的投标报价呈规律性差异。

（八）不同投标人的投标保证金从同一单位或者个人的账户转出。

（九）主管部门依照法律、法规认定的其他情形。

三、我司如被查实在本项目招标投标活动中存在围标串标，我司自愿接受取消投标资格（中标资格）并接受相关失信惩戒。

四、我司一旦中标，我司承诺根据招标文件及合同要求诚信履约。

特此承诺。

投标单位（盖章）：深圳市大升勘测技术有限公司

法定代表人（签字或盖章）：程振军

日期：2025 年 12 月 03 日



七、投标合规承诺函

我单位 深圳市大升勘测技术有限公司（投标企业全称），在参与贵司组织的 龙岗区坪地街道[坪西地区]05-25-01 地块项目第三方监测（项目名称，项目编号：2506-440307-04-01-305980001002）招标活动中，郑重作出如下合规承诺：

一、资质合规承诺

（一）保证所提交的营业执照、资质证书、财务报表、业绩证明等材料真实、合法、有效，无任何虚假记载或误导性陈述。

（二）具备独立承担民事责任的能力，具有良好的商业信誉、健全的财务会计制度等。

二、投标行为合规承诺

（一）严格遵守《招标投标法》《反不正当竞争法》等法律法规，不进行围标、串标、陪标、行贿等不正当竞争行为。

（二）不借用他人资质投标，不出借资质给第三方，不与其他投标人串通报价或协商报价。

（三）不以恶意低价谋取中标，中标后不以“报价过低无法履约”为由放弃中标资格。

三、履约与项目执行承诺

（一）若中标，将严格按招标文件要求签订合同，并在规定时限内缴纳履约保证金或开具履约保函。

（二）承诺不转包、不违法分包，确保项目负责人（项目经理）在施工期间无其他在建项目。

（三）保证工程质量、安全及工期符合合同约定，主动配合招标方及监管部门开展重点验收及监管工作。

四、信用与廉洁承诺

（一）未被列入失信被执行人名单、重大税收违法案件当事人名单及政府采购严重违法失信行为记录。

（二）杜绝商业贿赂行为，不向招标方相关人员提供礼品、礼金、宴请或其他不正当利益。

五、保密承诺

对招标过程中获取的商业秘密、技术资料及项目数据严格保密，未经书面许可不得向第三方披露或用于其他用途。

六、责任承担

如违反上述承诺，我单位自愿承担投标无效、列入不良信用记录、行政处罚等后果，并赔偿由此给招标方造成的全部损失，情节严重的移送司法机关并承担相关刑事责任。

本承诺书一式两份，招标方与投标方各执一份，具有同等法律效力，其他未尽事宜以法律法规及招标文件为准。

投标企业（盖章）： 深圳市大升勘测技术有限公司

法定代表人/授权代表（签字）：

日期： 2025 年 12 月 03 日

联系地址： 深圳市南山区西丽街道曙光社区中山园路 1001 号 TCL 科学园区 F1 栋 1102

联系电话： 0755-26404943



八、其他

8.1 投标人可自行提供综合实力证明材料等。

(1) 企业纳税额

序号	年份	纳税额情况（万元）	备注
1	2022	643.162578	
2	2023	545.096939	
3	2024	364.562292	
合计		1552.821809	

2022 年纳税情况

纳税证明

深税纳证〔2023〕18624号

深圳市大升勘测技术有限公司(统一社会信用代码:91440300192213560X) 在2022年1月1日至2022年12月31日期间(税款缴纳时间)在我局纳税记录如下:

一、已缴税费情况:

单位: 元

序号	税种	自缴税费	代扣(收)代缴税费
1	城市维护建设税	391,296.53	0
2	企业所得税	57,858.23	0
3	印花税	72,302.71	0
4	教育费附加	167,698.51	0
5	增值税	5,589,950.47	0
6	地方教育附加	111,799.01	0
7	残疾人就业保障金	40,720.32	0
合 计		6,431,625.78	0
其中, 自缴税款		6,111,407.94	

以上自缴税费, 按所属期统计如下: 2021年2,236,436.55元, 2022年4,195,189.23元。

二、已退税费情况

(一) 出口货物增值税“免抵”税额调库0元(零圆整), 未包含在上表的“自缴税费”中。

(二) 除出口退税以外的各类退税0元(零圆整), 已在上表的“自缴税费”中扣减。

三、欠缴税费情况

截至2023年1月5日, 欠缴税费0元(零圆整)。

特此证明。

网站查询: shenzhen.chinatax.gov.cn 咨询电话: 0755-12366

文书凭证序号: 522301055919848521



2023 年纳税情况

纳税证明

深税纳证〔2024〕68393号

深圳市大升勘测技术有限公司(统一社会信用代码:91440300192213560X) 在2023年1月1日至2023年12月31日期间(税款缴纳时间)在我局纳税记录如下:

一、已缴税费情况:

单位: 元

序号	税种	自缴税费	代扣(收)代缴税费
1	城市维护建设税	327,073.78	0
2	印花税	46,922.02	0
3	教育费附加	140,174.48	0
4	增值税	4,672,482.81	0
5	地方教育附加	93,449.66	0
6	残疾人就业保障金	42,147.79	0
7	车辆购置税	128,718.85	0
合 计		5,450,969.39	0
其中, 自缴税款		5,175,197.46	

以上自缴税费, 按所属期统计如下: 2022年604,195.48元, 2023年4,846,773.91元。

二、已退税费情况

- (一) 出口货物增值税“免抵”税额调库0元(零圆整), 未包含在上表的“自缴税费”中。
(二) 除出口退税以外的各类退税费0元(零圆整), 已在上表的“自缴税费”中扣减。

三、欠缴税费情况

截至2024年1月12日, 欠缴税费0元(零圆整)。

特此证明。

网站查询: shenzhen.chinatax.gov.cn 咨询电话: 0755-12366

文书凭证序号: 522401124326877831



2024 年纳税情况

纳税证明

深税纳证〔2025〕142520号

深圳市大升勘测技术有限公司(统一社会信用代码:91440300192213560X) 在2024年1月1日至2024年12月31日期间(税款缴纳时间)在我局纳税记录如下:

一、已缴税费情况:

单位: 元

序号	税种	自缴税费	代扣(收)代缴税费
1	城市维护建设税	223,146.63	0
2	企业所得税	0.01	0
3	印花税	35,583.39	0
4	教育费附加	95,634.26	0
5	增值税	3,187,808.91	0
6	地方教育附加	63,756.18	0
7	残疾人就业保障金	39,693.54	0
合 计		3,645,622.92	0
其中, 自缴税款		3,446,538.94	

以上自缴税费, 按所属期统计如下: 2023年219,194.02元, 2024年3,426,428.9元。

二、已退税费情况

(一) 出口货物增值税“免抵”税额调库0元(零圆整), 未包含在上表的“自缴税费”中。

(二) 除出口退税以外的各类退税费24,205.35元(贰万肆仟贰佰零伍圆叁角伍分), 已在上表的“自缴税费”中扣减。

三、欠缴税费情况

截至2025年2月13日, 欠缴税费0元(零圆整)。

特此证明。

网站查询: shenzhen.chinatax.gov.cn 咨询电话: 0755-12366

文书凭证序号: 522502132001352676

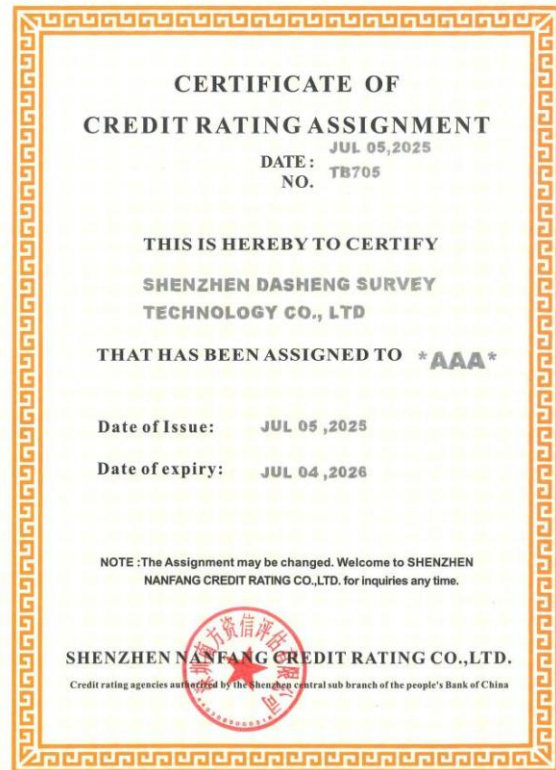


(2) 企业服务便利度

我司为深圳本地企业，公司总部地址在深圳市南山区西丽街道曙光社区中山园路 1001 号 TCL 科学园区 F1 栋 1102；三十多年来，在深圳地区完成了较多项类似工程监测项目，有着丰富的监测工作经验累积，能够有效的解决本工程监测工作中可能遇到的各类问题；为保证监测工作及时性，针对突发事件需做出快速反应，公司技术团队能快速到达项目现场。我公司已将深圳 70 多个监测项目按照划分片区（南山、宝安、福田、东部、龙华、罗湖、惠州、东莞等）进行管理优化，就地办公，节约交通成本，实现半小时可以抵达项目现场，确保服务高效，质量保障，各片区设置片区负责人，下辖 2-4 个监测小组，并配备相应车辆。监测区域的划分管管理大大提高了项目服务的便利度。



8.2 投标人体现自身特点的其他情况。



一、监测专业背景概述

监测专业具有精密性、时效性、周期长的特点，2020年6月起深圳市住建局组织开发的“深圳市基坑和边坡监测预警平台”开始全市正式运行，政府监管部门以强力手段开始对工程监测市场进行监管，要求监测原始数据不落地上传至政府平台，同时对作业人员、仪器设备、监测技术等方面提出严格要求，政府部门监管力度及行业各方对工程监测技术服务的重视程度不断提高，此后“东莞市基坑工程安全监测预警平台”于2021年9月1日上线，粤港澳大湾区各城市目前也逐步研发并启用关于工程监测专业的信息化管理平台。

公司已于2020年起，投入大量精力、资源到监测业务中，将其定位为公司品牌业务发展，目前我司监测服务质量多次受到政府相关监管部门及客户的好评，行业内外已具备一定的良好口碑效应。




二、监测专业团队

1、业务体量：监测部生产工作中现有约60个基坑、边坡监测任务，70个主体监测任务及10个地铁自动化监测任务，并具备承接高支模等其他监测业务能力，监测业务体量稳居地区行业前列；

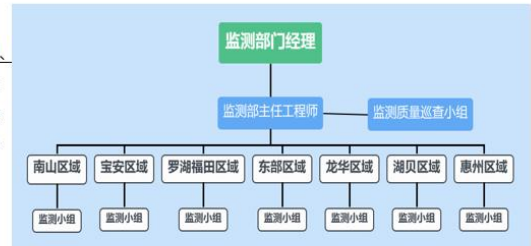
2、团队人员：公司监测专业团队目前共有93人，其中管理人员3人，技术人员51人，工勤人员39人，团队人员体量位于深圳地区行业头部，且经验丰富，工作作风扎实，服务态度优良；

2、仪器设备（备注：大升勘测是深圳地区唯一自有独立监测自动化设备研发能力的勘测公司）：2020年公司投入上千万成本进行仪器设备全面更新换代后，目前公司监测仪器设备储备充沛，性能优良。其中监测仪器约50套，全站仪、水准仪等重要仪器皆为进口品牌，另我司团队于2019年成立深圳迅捷智能公司，用于自动化监测设备及软件平台的生产与研发，对于简单重复的监测工作内容，公司采用自动化监测方案，以保证数据的及时可靠性。




三、监测专业特色、亮点

1、生产服务模式：生产技术人员距各项目平均交通时间半小时内，服务配合及时，效率高。为保证监测服务的时效性，现阶段我司监测部已形成了分片区管理、半小时车程服务半径的生产服务模式，将深圳及周边地区根据生产需求划分为若干监测区域，设置完善的办公设施进行就地办公，节约通勤时间，对于生产体量较大或较危险阶段的项目安排驻场办公，保证服务效率及时、高效，响应及时。（对比：同行业公司大多公司办公，单程交通时间动辄1或2小时以上，难以保证服务及时性）；



三、监测专业特色、亮点

2、监测点制安、保护、标识高标准：公司内部设立专业工勤队伍，对监测点进行标准化制作安装及保护标识，保障监测设施稳定、可靠，保障并提高项目文明施工形象；



大升监测点制安、保护与同行标准对比

三、监测专业特色、亮点

3、**严格的质量内控机制**：在项目生产过程中，除日常技术质量审核工作外，公司内部专门设立监测质量内审小组（3人），以高于客户、政府监管部门的质量标准及检查频率对监测项目工作质量、技术流程进行循环检查，并定期评比排名纳入到人员考核中，保障公司监测技术服务质量长期处于行业最高水平；

4、**监测数据质量行业内较高**：监测质量标准为监测成果的真实性、准确性、完整性。监测平台功能性也只能起到一定的质量约束作用，行业不同公司监测数据真实性、数据质量水平高低差距较大，实际我司成果质量处于深圳或湾区行业内较高水平；

5、**监测预警处理经验丰富、配合度高，公司岩土专家提供增值咨询服务**：监测团队平均每年近百起监测预处理，熟悉地方政府部门管理人员及管理要求，公司岩土专家对于技术复杂、预警阶段项目提供增值技术咨询服务，从项目角度出发，妥善进行监测预警处理，保证项目变形安全及施工正常运转；

6、**重视服务质量，积极配合项目进行相关问题协调、处理**：在监测成果专业、及时反馈的前提下，积极配合各项目处理监测预警、周边居民投诉及政府监管部门检查等各项事宜，并定期进行客户服务满意度回访，对回访结果进行总结、整改，保障服务质量、口碑处于行业内最高水平；

