

标段编号：44038120210013008001

深圳市建设工程其他招标投标 文件

标段名称：深汕特别合作区小漠国际物流港（一期）陆域形成及配套
路网建设项目竣工测绘服务

投标文件内容：资信标文件

投标人：深圳市勘察研究院有限公司

日期：2025年12月26日

投标函

致深圳市深汕特别合作区建筑工务署：

根据已收到贵方的 深汕特别合作区小漠国际物流港（一期）陆域形成及配套路网建设项目竣工测绘服务 招标文件，我单位经考察现场和研究上述招标文件后，我方愿以招标文件前附表规定的付费方法及标准，接受贵方招标文件所提出的任务要求。

1. 我方已详细审核了全部招标文件，包括澄清、修改、补充文件（如有时）及有关附件，对招标文件的要求完全理解。

2. 我方认同招标文件规定的评审规则，遵守评标委员会的裁决结果，并且不会采取妨碍项目进展的行为。我方理解你方没有必须接受你方可能收到的最低标或任何投标的义务。

3. 我方同意所递交的投标文件在招标文件规定的投标有效期内有效，在此期间内我方的投标有可能中标，我方将受此约束。

4. 如果我方中标，我方保证按照招标文件规定的时间完成任务，并将按招标文件的规定履行合同责任和义务。

6. 如果我方中标，我方将按照投标文件承诺组建项目组，由投标文件所承诺的人员完成本项目的全部工作。如未经招标人同意更换项目组成员，招标人有权取消我单位的中标资格或单方面终止合同，由此造成的违约责任由我单位承担。

7. 我方保证投标文件内容无任何虚假。若评定标过程中查有虚假，同意作无效或废标处理；若中标之后查有虚假，同意被废除授标。

8. 在正式合同签署并生效之前，贵方的中标通知书和本投标函将成为约束双方的合同文件的组成部分。

本投标函同时作为法定代表人证明书和法人授权委托书。

投标人名称：深圳市勘察研究院有限公司

法定代表人：糜易霖

授权委托人：蓝辉

单位地址：深圳市福田区福中东路 15 号 邮编：518026

联系电话：13828861934 传真：/

日 期：2025 年 12 月 23 日

拟投入本项目人员情况一览表

投标人： 深圳市勘察研究院有限公司

名称	姓名	职务	职称	主要简历、经验及承担过的项目
1	胡朝辉	项目经理（项目负责人）	测绘正高级工程师 注册测绘师证书	从事专业工作 27 年、深圳国际生物谷坝光核心启动区华科路等 19 条道路市政工程施工测量
2	熊伟	项目副经理	测绘高级工程师	从事专业工作 11 年、核龙线大鹏段(文化路口-核电站门口)市政化改造工程项目竣工测绘
3	郑汝育	项目技术负责人	测绘高级工程师 注册测绘师证书	从事专业工作 13 年、深科技城(一期)配套市政道路(规划一路、二路、三路)竣工测绘
4	马陶然	测量工程师 (质量审核组长)	测绘高级工程师 注册测绘师证书	从事专业工作 16 年、腾讯数码大厦项目枢纽七街竣工测绘服务
5	张海文	测量工程师 (过程质量检查小组组长)	测绘高级工程师 注册测绘师证书	从事专业工作 14 年、坪山区龙田路市政工程规划验收测绘
6	谢涛明	测量工程师	国土高级工程师 注册测绘师证书	从事专业工作 17 年、新山路市政工程施工竣工测绘
7	雷远建	测量工程师 (质量审核小组成员)	测绘高级工程师	从事专业工作 23 年、东长路（十二号路-东明大道）市政工程 2 标段竣工测绘
8	王磊	测量工程师	测绘高级工程师 注册测绘师证书	从事专业工作 17 年、 狮山一街（光明大街-光辉大道） 市政工程施工竣工测绘
9	潘文俊	测量工程师	测绘高级工程师 注册测绘师证书	从事专业工作 29 年、深圳优必选总部大厦项目竣工测绘
10	何文亮	测量工程师	测绘高级工程师 注册测绘师证书	从事专业工作 17 年、前海合作区过街天桥一期--T5、T6 地下市政管线竣工测绘
11	叶亚林	测量工程师	测绘高级工程师 注册测绘师证书	从事专业工作 18 年、前海桂湾大街（桂湾五路-滨海大道）、金融东街（桂湾五路-滨海大道）等市政工程施工竣工测绘
12	陈文辉	测量工程师	测绘高级工程师	从事专业工作 10 年、华润九新研发大楼加建竣工测绘项目
13	曲光弼	测量工程师	测绘高级工程师	从事专业工作 13 年、腾讯数码大厦项目枢纽七街竣工测绘服务
14	陶刚	测量工程师 (过程质量检查小组成员)	测绘高级工程师	从事专业工作 33 年、坪山区荷康路（行政八路-龙坪路）市政工程测量
15	姚冬	测绘技术员 (质量审核小组成员)	测绘高级工程师 注册测绘师证书	从事专业工作 11 年、 坪山区金辉北路市政工程施工竣工测绘

名称	姓名	职务	职称	主要简历、经验及承担过的项目
16	张吉春	测绘技术员 (过程质量检查小组成员)	测绘高级工程师 注册测绘师证书	从事专业工作 9 年、金辉路(临惠路-深惠边界段)市政工程竣工测绘
17	邱世聪	测绘技术员	测绘工程师 注册测绘师证书	从事专业工作 10 年、思南县 2016 年 6 个村民自建项目竣工测量合同
18	蓝辉	测绘技术员	测绘工程师 注册测绘师证书	从事专业工作 14 年、加福华尔登府邸地下城市公共通道福强路南侧出入口竣工测绘工程
19	谭志越	测绘技术员	测绘工程师 注册测绘师证书	从事专业工作 11 年、深圳市龙岗区坪地街道桥立路竣工测绘
20	邹仕盼	测绘技术员	测绘工程师 注册测绘师证书	从事专业工作 7 年、深汕消防救援中心项目竣工测绘工程
21	王康成	测绘技术员	测绘工程师 注册测绘师证书	从事专业工作 10 年、圳发云谷大厦项目停车位竣工测绘
22	李智宇	测绘技术员	测绘工程师	从事专业工作 12 年、创富路工程(坪西路辅道-葵南路)竣工测绘
23	吴钢琴	测绘技术员	测绘工程师	从事专业工作 12 年、观澜高新园规划公交首末站及社会停车场竣工测绘服务
24	林如喜	安全管理小组 组长	测绘高级工程师 注册测绘师证书 安全生产考核合格证书 B 证	从事专业工作 20 年、深科技城(一期)配套市政道路(规划一路)竣工测绘
25	刘永超	安全管理小组 成员	安全生产考核合格证书 B 证	从事专业工作 14 年、深科技城(一期)配套市政道路(规划二路)竣工测绘
26	张超	安全管理小组 组长	安全生产考核合格证书 B 证	从事专业工作 7 年、坪山区长横二巷市政工程竣工测绘

注：

1. 拟投入本项目人员主要指：项目负责人，项目技术负责人，项目主要技术人员等。
项目工期紧张，测绘工作量大且时间密集，投标人应合理安排投入人员数量，不因测绘事项影响项目建设。
2. 投标人应将拟投入本项目团队成员职称情况及拟任项目职务情况填入本表，并按附相应人员职称证书和资格证书原件扫描件。
3. 专业技术职称和资格证书填报应写明专业技术职称等级及具体专业。
4. 资格证书类型可以为：“注册测绘工程师证书”、“工程测量员证书”等。
5. 项目团队成员必须为投标人自有员工，提供开标日前由投标人为其缴交的载有社保部门公章的近三个月社保缴交证明材料（已退休返聘人员需提供聘用合同），如开标日上

一个月的社保材料因社保部门原因暂时无法取得，则可以往前顺延一个月；社保资料必须至少显示缴交养老保险信息，未显示该信息的该社保资料则不符合要求，原件备查。

6. 若扫描件不清晰或印章不清晰的，导致专家（招标人）无法判断的视为无效。

胡朝辉

毕业证	<div><div><div>普通高等学校 毕业证书</div><div></div><div>中华人民共和国国家教育委员会印制 No. 00320480</div></div><div><div>学生胡朝辉 性别男，一九七五年 八月 一日生，于一九九三年 九月 至一九九七年 六月在本校 测量工程 专业 四年制本科学习，修 完教学计划规定的全部课程，成绩合 格，准予毕业。</div><div>校（院）长： 校 名：中国地质大学 一九九七年 六月二十日 学校编号：059700623</div></div></div>
-----	--

职称证

广东省职称证书

姓名：胡朝辉

身份证号：430802197508010014



职称名称：正高级工程师

专 业：测绘

级 别：正高

取得方式：职称评审

通过时间：2018年12月09日

评审组织：深圳市工程技术系列高级专业技术资格评审委员会

证书编号：1903001023634

发证单位：深圳市人力资源和社会保障局

发证时间：2019年04月29日



查询网址：<http://www.gdhrss.gov.cn/gdweb/zyjsrc>

注册测绘师证

中华人民共和国注册测绘师

注 册 证

本证书是中华人民共和国注册测绘师的执业凭证，准予持证人在执业范围和注册有效期内执业。

姓 名：胡朝辉

证书编号：244403168(00)





证书流水号：88872

有效期至：2027-12-26



持证人签名:
Signature of the Bearer

胡朝辉

管理号:
File No.: 11724430199421626

姓名:
Full Name 胡朝辉
性别:
Sex 男
出生年月:
Date of Birth 1975年08月
专业类别:
Professional Type
批准日期:
Approval Date 2011年04月17日

签发单位盖章
Issued by

签发日期:
Issued on 2011年 08月 16 日



本证书由中华人民共和国人力资源和社会保障部、国家测绘局批准颁发。它表明持证人通过国家统一组织的考试，取得注册测绘师资格。

This is to certify that the bearer of the Certificate has passed national examination organized by the Chinese government departments and has obtained qualifications for Registered Surveyor.



Ministry of Human Resources and Social Security
The People's Republic of China



State Bureau of Surveying and Mapping

编号:
No.: 0002644

社会保险参保缴费明细

深圳市社会保险历年参保缴费明细表（个人）

姓名：胡朝辉

社保电脑号：601365443

身份证号码：430802197508010014

页码：1

参保单位名称：深圳市勘察研究院有限公司

单位编号：705065

计算单位：元

缴费年	月	单位编号	养老保险			医疗保险			生育			工伤保险		失业保险			
			基数	单位交	个人交	险种	基数	单位交	个人交	险种	基数	单位交	基数	单位交	个人交		
2024	11	705065	14250.0	2280.0	1140.0	1	14250	712.5	285.0	1	14250	71.25	14250	57.0	14250	114.0	28.5
2024	12	705065	14250.0	2280.0	1140.0	1	14250	712.5	285.0	1	14250	71.25	14250	57.0	14250	114.0	28.5
2025	01	705065	14250.0	2422.5	1140.0	1	14250	712.5	285.0	1	14250	71.25	14250	57.0	14250	114.0	28.5
2025	02	705065	14250.0	2422.5	1140.0	1	14250	712.5	285.0	1	14250	71.25	14250	57.0	14250	114.0	28.5
2025	03	705065	14250.0	2422.5	1140.0	1	14250	712.5	285.0	1	14250	71.25	14250	57.0	14250	114.0	28.5
2025	04	705065	14250.0	2422.5	1140.0	1	14250	712.5	285.0	1	14250	71.25	14250	57.0	14250	114.0	28.5
2025	05	705065	14250.0	2422.5	1140.0	1	14250	712.5	285.0	1	14250	71.25	14250	57.0	14250	114.0	28.5
2025	06	705065	14250.0	2422.5	1140.0	1	14250	712.5	285.0	1	14250	71.25	14250	57.0	14250	114.0	28.5
2025	07	705065	14250.0	2422.5	1140.0	1	14250	712.5	285.0	1	14250	71.25	14250	57.0	14250	114.0	28.5
2025	08	705065	14250.0	2422.5	1140.0	1	14250	712.5	285.0	1	14250	71.25	14250	57.0	14250	114.0	28.5
2025	09	705065	14250.0	2422.5	1140.0	1	14250	712.5	285.0	1	14250	71.25	14250	57.0	14250	114.0	28.5
2025	10	705065	14250.0	2422.5	1140.0	1	14250	712.5	285.0	1	14250	71.25	14250	57.0	14250	114.0	28.5
2025	11	705065	14250.0	2422.5	1140.0	1	14250	712.5	285.0	1	14250	71.25	14250	57.0	14250	114.0	28.5
合计				31207.5	14820.0			9262.5	3705.0			926.25			711.0	182.0	370.5

备注：

1. 本证明可作为参保人在本单位参加社会保险的证明。向相关部门提供，查验部门可通过登录
网址：<https://sipub.sz.gov.cn/vp/>，输入下列验真码（ 3391f2bbfa9c298a ）核查，验真码有效期三个月。

2. 生育保险中的险种“1”为生育保险，“2”为生育医疗。

3. 医疗险种中的险种“1”为基本医疗保险一档，“2”为基本医疗保险二档，“4”为基本医疗保险三档，“5”为少儿/大学生医保（医疗保险二档），“6”为统筹医疗保险。

4. 上述“缴费明细”表中带“*”标识为补缴，空行为断缴。

5. 居民养老保险、少儿/学生医疗保险缴费情况不在本清单中展示。

6. 如2020年2月至6月的单位缴费部分金额为“0”或者缴费金额减半的，属于按规定减免后实收金额。

7. 单位编号对应的单位名称：

单位编号705065

单位名称深圳市勘察研究院有限公司

社保费缴纳清单证明专用章

深圳市社会保险基金管理局
社保费缴纳清单证明专用章
打印日期：2025年11月28日

熊伟

广东省职称证书

姓名：熊伟
身份证号：42112519880827701X



职称名称：高级工程师
专业：测绘
级别：副高
取得方式：职称评审
通过时间：2023年05月14日
评审组织：深圳市国土空间规划专业高级职称评审委员会

证书编号：2303001148683
发证单位：深圳市人力资源和社会保障局
发证时间：2023年08月01日



查询网址：<http://www.gdhrss.gov.cn/gdweb/zyjsrc>

深圳市社会保险历年参保缴费明细表（个人）

姓名：熊伟

社保电脑号：639084684

身份证号码：42112519880827701X

页码：1

参保单位名称：深圳市勘察研究院有限公司

单位编号：705065

计算单位：元

缴费年	月	单位编号	养老保险			医疗保险				生育			工伤保险		失业保险		
			基数	单位交	个人交	险种	基数	单位交	个人交	险种	基数	单位交	基数	单位交	基数	单位交	个人交
2024	11	705065	10950.0	1752.0	876.0	1	10950	547.5	219.0	1	10950	54.75	10950	43.8	10950	87.6	21.9
2024	12	705065	10950.0	1752.0	876.0	1	10950	547.5	219.0	1	10950	54.75	10950	43.8	10950	87.6	21.9
2025	01	705065	10950.0	1861.5	876.0	1	10950	547.5	219.0	1	10950	54.75	10950	43.8	10950	87.6	21.9
2025	02	705065	10950.0	1861.5	876.0	1	10950	547.5	219.0	1	10950	54.75	10950	43.8	10950	87.6	21.9
2025	03	705065	10950.0	1861.5	876.0	1	10950	547.5	219.0	1	10950	54.75	10950	43.8	10950	87.6	21.9
2025	04	705065	10950.0	1861.5	876.0	1	10950	547.5	219.0	1	10950	54.75	10950	43.8	10950	87.6	21.9
2025	05	705065	10950.0	1861.5	876.0	1	10950	547.5	219.0	1	10950	54.75	10950	43.8	10950	87.6	21.9
2025	06	705065	10950.0	1861.5	876.0	1	10950	547.5	219.0	1	10950	54.75	10950	43.8	10950	87.6	21.9
2025	07	705065	10950.0	1861.5	876.0	1	10950	547.5	219.0	1	10950	54.75	10950	43.8	10950	87.6	21.9
2025	08	705065	10950.0	1861.5	876.0	1	10950	547.5	219.0	1	10950	54.75	10950	43.8	10950	87.6	21.9
2025	09	705065	10950.0	1861.5	876.0	1	10950	547.5	219.0	1	10950	54.75	10950	43.8	10950	87.6	21.9
2025	10	705065	10950.0	1861.5	876.0	1	10950	547.5	219.0	1	10950	54.75	10950	43.8	10950	87.6	21.9
2025	11	705065	10950.0	1861.5	876.0	1	10950	547.5	219.0	1	10950	54.75	10950	43.8	10950	87.6	21.9
合计				23980.5	11388.0			7117.5	2847.0			711.75			369.0	1358.8	284.7

备注：

1. 本证明可作为参保人在本单位参加社会保险的证明。向相关部门提供，查验部门可通过登录
网址：<https://sipub.sz.gov.cn/vp/>，输入下列验真码（ 3391f2bbfa9c33es ）核查，验真码有效期三个月。
2. 生育保险中的险种“1”为生育保险，“2”为生育医疗。
3. 医疗险种中的险种“1”为基本医疗保险一档，“2”为基本医疗保险二档，“4”为基本医疗保险三档，“5”为少儿/大学生医保（医疗保险二档），
“6”为统筹医疗保险。
4. 上述“缴费明细”表中带“*”标识为补缴，空行为断缴。
5. 居民养老保险、少儿/学生医疗保险缴费情况不在本清单中展示。
6. 如2020年2月至6月的单位缴费部分金额为“0”或者缴费金额减半的，属于按规定减免后实收金额。
7. 单位编号对应的单位名称：
单位编号
705065
单位名称
深圳市勘察研究院有限公司



郑汝育

广东省职称证书

姓名：郑汝育

身份证号：350622198603203016



职称名称：高级工程师

专业：测绘

级别：副高

取得方式：职称评审

通过时间：2021年04月18日

评审组织：深圳市国土空间规划专业高级职称评审委员会

证书编号：2103001059399

发证单位：深圳市人力资源和社会保障局

发证时间：2021年08月02日



查询网址：<http://www.gdhrss.gov.cn/gdweb/zyjsrc>

中华人民共和国注册测绘师

注册证

本证书是中华人民共和国注册测绘师的执业凭证，准予持证人在执业范围和注册有效期内执业。

姓名：郑汝育

证书编号：214402140(00)



证书流水号：88863

有效期至：2027-10-02

深圳市社会保险历年参保缴费明细表（个人）

姓名：郑汝育

社保电脑号：632941103

身份证号码：350622198603203016

页码：1

参保单位名称：深圳市勘察研究院有限公司

单位编号：705065

计算单位：元

缴费年	月	单位编号	养老保险			医疗保险			生育			工伤保险		失业保险			
			基数	单位交	个人交	险种	基数	单位交	个人交	险种	基数	单位交	基数	单位交	基数	单位交	个人交
2024	11	705065	10500.0	1680.0	840.0	1	10500	525.0	210.0	1	10500	52.5	10500	42.0	10500	84.0	21.0
2024	12	705065	10500.0	1680.0	840.0	1	10500	525.0	210.0	1	10500	52.5	10500	42.0	10500	84.0	21.0
2025	01	705065	10500.0	1785.0	840.0	1	10500	525.0	210.0	1	10500	52.5	10500	42.0	10500	84.0	21.0
2025	02	705065	10500.0	1785.0	840.0	1	10500	525.0	210.0	1	10500	52.5	10500	42.0	10500	84.0	21.0
2025	03	705065	10500.0	1785.0	840.0	1	10500	525.0	210.0	1	10500	52.5	10500	42.0	10500	84.0	21.0
2025	04	705065	10500.0	1785.0	840.0	1	10500	525.0	210.0	1	10500	52.5	10500	42.0	10500	84.0	21.0
2025	05	705065	10500.0	1785.0	840.0	1	10500	525.0	210.0	1	10500	52.5	10500	42.0	10500	84.0	21.0
2025	06	705065	10500.0	1785.0	840.0	1	10500	525.0	210.0	1	10500	52.5	10500	42.0	10500	84.0	21.0
2025	07	705065	10800.0	1836.0	864.0	1	10800	540.0	216.0	1	10800	54.0	10800	43.2	10800	86.4	21.6
2025	08	705065	10800.0	1836.0	864.0	1	10800	540.0	216.0	1	10800	54.0	10800	43.2	10800	86.4	21.6
2025	09	705065	10800.0	1836.0	864.0	1	10800	540.0	216.0	1	10800	54.0	10800	43.2	10800	86.4	21.6
2025	10	705065	10800.0	1836.0	864.0	1	10800	540.0	216.0	1	10800	54.0	10800	43.2	10800	86.4	21.6
2025	11	705065	10800.0	1836.0	864.0	1	10800	540.0	216.0	1	10800	54.0	10800	43.2	10800	86.4	21.6
合计			23250.0	11040.0			6900.0	2760.0			690.0			1104.0		276.0	

备注：

1. 本证明可作为参保人在本单位参加社会保险的证明。向相关部门提供，查验部门可通过登录
网址：<https://sipub.sz.gov.cn/vp/>，输入下列验证码（ 3391f2bbfa9d4e53 ）核查，验证码有效期三个月。

2. 生育保险中的险种“1”为生育保险，“2”为生育医疗。

3. 医疗险种中的险种“1”为基本医疗保险一档，“2”为基本医疗保险二档，“4”为基本医疗保险三档，“5”为少儿/大学生医保（医疗保险二档），“6”为统筹医疗保险。

4. 上述“缴费明细”表中带“*”标识为补缴，空行为断缴。

5. 居民养老保险、少儿/学生医疗保险缴费情况不在本清单中展示。

6. 如2020年2月至6月的单位缴费部分金额为“0”或者缴费金额减半的，属于按规定减免后实收金额。

7. 单位编号对应的单位名称：
单位编号
705065
单位名称
深圳市勘察研究院有限公司



马陶然

<div>照片</div> <div></div>	<div>马陶然 于 二〇一七年</div> <div>十月，经 深圳市建筑专</div> <div>业高级专业技术资格第一</div> <div>评审委员会评审通过，</div> <div>测绘</div> <div>具备 高级工程师</div> <div>资格。特发此证</div> <div>深圳市人力资源和社会保障局</div> <div>发证单位：</div> <div>二〇一八年五月十二日</div>
<div>广东省专业技术资格</div> <div>专用章</div> <div>粤高证字第 1803001009100号</div>	<div>人力资源和社会保障局</div> <div>专业技术资格评审专用章</div>

中华人民共和国注册测绘师

注册证

本证书是中华人民共和国注册测绘师的执业凭证，准予持证人在执业范围和注册有效期内执业。

姓 名：马陶然

证书编号：234402600(00)



证书流水号：78033

有效期至：2026-06-12

深圳市社会保险历年参保缴费明细表（个人）

姓名：马陶然 社保电脑号：621464082 身份证号码：620502198704132055 页码：1
 参保单位名称：深圳市勘察研究院有限公司 单位编号：705065 计算单位：元

缴费年	月	单位编号	养老保险			医疗保险			生育			工伤保险		失业保险		
			基数	单位交	个人交	险种	基数	单位交	个人交	险种	基数	单位交	基数	单位交	基数	单位交
2024	11	705065	10800.0	1728.0	864.0	1	10800	540.0	216.0	1	10800	54.0	10800	43.2	10800	86.4
2024	12	705065	10800.0	1728.0	864.0	1	10800	540.0	216.0	1	10800	54.0	10800	43.2	10800	86.4
2025	01	705065	10800.0	1836.0	864.0	1	10800	540.0	216.0	1	10800	54.0	10800	43.2	10800	86.4
2025	02	705065	10800.0	1836.0	864.0	1	10800	540.0	216.0	1	10800	54.0	10800	43.2	10800	86.4
2025	03	705065	10800.0	1836.0	864.0	1	10800	540.0	216.0	1	10800	54.0	10800	43.2	10800	86.4
2025	04	705065	10800.0	1836.0	864.0	1	10800	540.0	216.0	1	10800	54.0	10800	43.2	10800	86.4
2025	05	705065	10800.0	1836.0	864.0	1	10800	540.0	216.0	1	10800	54.0	10800	43.2	10800	86.4
2025	06	705065	10800.0	1836.0	864.0	1	10800	540.0	216.0	1	10800	54.0	10800	43.2	10800	86.4
2025	07	705065	10800.0	1836.0	864.0	1	10800	540.0	216.0	1	10800	54.0	10800	43.2	10800	86.4
2025	08	705065	10800.0	1836.0	864.0	1	10800	540.0	216.0	1	10800	54.0	10800	43.2	10800	86.4
2025	09	705065	10800.0	1836.0	864.0	1	10800	540.0	216.0	1	10800	54.0	10800	43.2	10800	86.4
2025	10	705065	10800.0	1836.0	864.0	1	10800	540.0	216.0	1	10800	54.0	10800	43.2	10800	86.4
2025	11	705065	10800.0	1836.0	864.0	1	10800	540.0	216.0	1	10800	54.0	10800	43.2	10800	86.4
合计				23652.0	11232.0			7020.0	2808.0			702.0			1123.2	280.8

备注：

1. 本证明可作为参保人在本单位参加社会保险的证明。向相关部门提供，查验部门可通过登录
 网址：<https://sipub.sz.gov.cn/vp/>，输入下列验真码（ 3391f2bbfa9a3124 ）核查，验真码有效期三个月。
2. 生育保险中的险种“1”为生育保险，“2”为生育医疗。
3. 医疗险种中的险种“1”为基本医疗保险一档，“2”为基本医疗保险二档，“4”为基本医疗保险三档，“5”为少儿/大学生医保（医疗保险二档），“6”为统筹医疗保险。
4. 上述“缴费明细”表中带“*”标识为补缴，空行为断缴。
5. 居民养老保险、少儿/学生医疗保险缴费情况不在本清单中展示。
6. 如2020年2月至6月的单位缴费部分金额为“0”或者缴费金额减半的，属于按规定减免后实收金额。
7. 单位编号对应的单位名称：

单位名称
深圳市勘察研究院有限公司



张海文

广东省职称证书

姓 名：张海文
身份证号：362502198804100235



职称名称：高级工程师
专 业：测绘
级 别：副高
取得方式：职称评审
通过时间：2020年06月14日
评审组织：深圳市建筑专业高级专业技术资格第一评审委员会

证书编号：2003001042042
发证单位：深圳市人力资源和社会保障局
发证时间：2020年10月15日



查询网址：<http://www.gdhrss.gov.cn/gdweb/zyjsrc>

中华人民共和国注册测绘师

注册证

本证书是中华人民共和国注册测绘师的执业凭证，准予持证人在执业范围和注册有效期内执业。

姓名：张海文

证书编号：204401866(00)



证书流水号：81537

有效期至：2026-07-17

深圳市社会保险历年参保缴费明细表（个人）

姓名：张海天 社保电脑号：629942894 身份证号码：362502198804100235 页码：1
 参保单位名称：深圳市勘察研究院有限公司 单位编号：705065 计算单位：元

缴费年	月	单位编号	养老保险			医疗保险			生育			工伤保险		失业保险		
			基数	单位交	个人交	险种	基数	单位交	个人交	险种	基数	单位交	基数	单位交	基数	单位交
2024	11	705065	10500.0	1680.0	840.0	1	10500	525.0	210.0	1	10500	52.5	10500	42.0	10500	84.0
2024	12	705065	10500.0	1680.0	840.0	1	10500	525.0	210.0	1	10500	52.5	10500	42.0	10500	84.0
2025	01	705065	11750.0	1997.5	940.0	1	11750	587.5	235.0	1	11750	58.75	11750	47.0	11750	94.0
2025	02	705065	11750.0	1997.5	940.0	1	11750	587.5	235.0	1	11750	58.75	11750	47.0	11750	94.0
2025	03	705065	11750.0	1997.5	940.0	1	11750	587.5	235.0	1	11750	58.75	11750	47.0	11750	94.0
2025	04	705065	11750.0	1997.5	940.0	1	11750	587.5	235.0	1	11750	58.75	11750	47.0	11750	94.0
2025	05	705065	11750.0	1997.5	940.0	1	11750	587.5	235.0	1	11750	58.75	11750	47.0	11750	94.0
2025	06	705065	11750.0	1997.5	940.0	1	11750	587.5	235.0	1	11750	58.75	11750	47.0	11750	94.0
2025	07	705065	11750.0	1997.5	940.0	1	11750	587.5	235.0	1	11750	58.75	11750	47.0	11750	94.0
2025	08	705065	11750.0	1997.5	940.0	1	11750	587.5	235.0	1	11750	58.75	11750	47.0	11750	94.0
2025	09	705065	11750.0	1997.5	940.0	1	11750	587.5	235.0	1	11750	58.75	11750	47.0	11750	94.0
2025	10	705065	11750.0	1997.5	940.0	1	11750	587.5	235.0	1	11750	58.75	11750	47.0	11750	94.0
2025	11	705065	11750.0	1997.5	940.0	1	11750	587.5	235.0	1	11750	58.75	11750	47.0	11750	94.0
合计				25332.5	12020.0			7512.5	3005.0			751.25				300.5

备注：

1. 本证明可作为参保人在本单位参加社会保险的证明。向相关部门提供，查验部门可通过登录网址：<https://sipub.sz.gov.cn/vp/>，输入下列验证码（ 3391f2bbfa9cf143 ）核查，验证码有效期三个月。
2. 生育保险中的险种“1”为生育保险，“2”为生育医疗。
3. 医疗险种中的险种“1”为基本医疗保险一档，“2”为基本医疗保险二档，“4”为基本医疗保险三档，“5”为少儿/大学生医保（医疗保险二档），“6”为统筹医疗保险。
4. 上述“缴费明细”表中带“*”标识为补缴，空行为断缴。
5. 居民养老保险、少儿/学生医疗保险缴费情况不在本清单中展示。
6. 如2020年2月至6月的单位缴费部分金额为“0”或者缴费金额减半的，属于按规定减免后实收金额。
7. 单位编号对应的单位名称：

单位编号705065

单位名称深圳市勘察研究院有限公司



谢涛明

广东省职称证书

姓 名：谢涛明

身份证号：420115198507062011



职称名称：高级工程师

专 业：国土

级 别：副高

取得方式：职称评审

通过时间：2020年06月14日

评审组织：深圳市建筑专业高级专业技术资格
第一评审委员会

证书编号：2003001042018

发证单位：深圳市人力资源和社会保障局

发证时间：2020年10月15日



查询网址：<http://www.gdhrss.gov.cn/gdweb/zyjsrc>

照
片



粤中取证字第 1400102239116号

谢涛明 于 二〇一四年
十一月，经 深圳市建筑专
业中级专业技术资格第一

评审委员会评审通过，
具备 测绘
工程师
资格。特发此证

深圳市人力资源和社会保障局
发证机关：

二〇一五年五月二十八日



姓名: 谢涛明	社保电脑号: 624877179	身份证号码: 420115198507062011	页码: 1
参保单位名称: 深圳市勘察研究院有限公司	单位编号: 705065		计算单位: 元

10500	42.0	10500	84.0
10500		10500	
10800	43.2	10800	86.4
10800	43.2	10800	86.4
10800	43.2	10800	86.4
10800	43.2	10800	86.4
10800	43.2	10800	86.4
社保费缴纳清单		证明专用章	

1. 本证明可作为参保人在本单位参加社会保险的证明。向相关部门提供，查验部门可通过登录
网址: <https://sipub.sz.gov.cn/vp/>，输入下列验真码（ 3391f2bbfa9c953m ）核查，验真码有效期三个月。

2. 生育保险中的险种“1”为生育保险，“2”为生育医疗。

3. 医疗保险中的险种“1”为基本医疗保险一档，“2”为基本医疗保险二档，“4”为基本医疗保险三档，“5”为少儿/大学生医保（医疗保险二档），“6”为统筹医疗保险。

4. 上述“缴费明细”表中带“*”标识为补缴，空行为断缴。

5. 居民养老保险、少儿/学生医疗保险缴费情况不在本清单中展示。

6. 如2020年2月至6月的单位缴费部分金额为“0”或者缴费金额减半的，属于按规定减免后实收金额。

7. 单位编号对应的单位名称：
单位编号
705065
单位名称
深圳市勘察研究院有限公司



雷远建

广东省职称证书

姓 名：雷远建
身份证号：510724197605240228



职称名称：高级工程师
专 业：测绘
级 别：副高

取得方式：职称评审

通过时间：2023年05月14日

评审组织：深圳市国土空间规划专业高级职称评审委员会

证书编号：2303001147349

发证单位：深圳市人力资源和社会保障局

发证时间：2023年08月01日



查询网址：<http://www.gdhrss.gov.cn/gdweb/zyjsrc>

姓名: 雷远建	社保电脑号: 603917105	身份证号码: 510724197605240228	页码: 1
参保单位名称: 深圳市勘察研究院有限公司	单位编号: 705065		计算单位: 元

[illegible]

1. 本证明可作为参保人在本单位参加社会保险的证明。向相关部门提供，查验部门可通过登录
网址：<https://sipub.sz.gov.cn/vp/>，输入下列验证码（ 3391f2bbfa9a4ba0 ）核查，验证码有效期三个月。

2. 生育保险中的险种“1”为生育保险，“2”为生育医疗。

3. 医疗保险种中的险种“1”为基本医疗保险一档，“2”为基本医疗保险二档，“4”为基本医疗保险三档，“5”为少儿/大学生医保（医疗保险二档），“6”为统筹医疗保险。

4. 上述“缴费明细”表中带“*”标识为补缴，空行为断缴。

5. 居民养老保险、少儿/学生医疗保险缴费情况不在本清单中展示。

6. 如2020年2月至6月的单位缴费部分金额为“0”或者缴费金额减半的，属于按规定减免后实收金额。

7. 单位编号对应的单位名称：
单位编号
705065
单位名称
深圳市勘察研究院有限公司



王磊

<p>照片</p> 	<p>王磊 于二〇一六 年 十二月，经 深圳市建筑专 业高级专业技术资格第一</p>
<p>广东省专业技术资格 专用章</p> 	<p>评审委员会评审通过， 测绘 具备 高级工程师 资格。特发此证</p>
<p>粤高证字第 1703001005054号</p>	<p>深圳市人力资源和社会保障局 发证单位： 二〇一七 年 四 月 二十五 日</p> 

本证书由中华人民共和国人力资源和社会保障部、国家测绘局批准颁发。它表明持证人通过国家统一组织的考试，取得注册测绘师资格。

This is to certify that the bearer of the Certificate has passed national examination organized by the Chinese government departments and has obtained qualifications for Registered Surveyor.



Ministry of Human Resources and Social Security
The People's Republic of China



State Bureau of Surveying and Mapping

编号: 0004529
No.:



持证人签名:
Signature of the Bearer

王嘉

管理号: 12724430199083223
File No.:

姓名:

Full Name

王嘉

性别:

Sex

男

出生年月:

Date of Birth

1984年09月

专业类别:

Professional Type

批准日期:

Approval Date 2012年09月23日

签发单位盖章:

Issued by

签发日期: 2013 年 01 月 30 日

Issued on

中华人民共和国注册测绘师

注册证

本证书是中华人民共和国注册测绘师的执业凭证，准予持证人在执业范围和注册有效期内执业。

姓名：王磊

证书编号：244403163(00)



证书流水号：88867

有效期至：2027-12-26

深圳市社会保险历年参保缴费明细表（个人）

姓名：王磊 社保电脑号：621464065 身份证号码：34222198409186433 页码：1
 参保单位名称：深圳市勘察研究院有限公司 单位编号：705065 计算单位：元

缴费年	月	单位编号	养老保险			医疗保险			生育			工伤保险		失业保险		
			基数	单位交	个人交	险种	基数	单位交	个人交	险种	基数	单位交	基数	单位交	基数	单位交
2024	11	705065	10760.0	1721.6	860.8	1	10760	538.0	215.2	1	10760	53.8	10760	43.04	10760	86.08
2024	12	705065	10760.0	1721.6	860.8	1	10760	538.0	215.2	1	10760	53.8	10760	43.04	10760	86.08
2025	01	705065	10760.0	1829.2	860.8	1	10760	538.0	215.2	1	10760	53.8	10760	43.04	10760	86.08
2025	02	705065	10760.0	1829.2	860.8	1	10760	538.0	215.2	1	10760	53.8	10760	43.04	10760	86.08
2025	03	705065	10760.0	1829.2	860.8	1	10760	538.0	215.2	1	10760	53.8	10760	43.04	10760	86.08
2025	04	705065	10760.0	1829.2	860.8	1	10760	538.0	215.2	1	10760	53.8	10760	43.04	10760	86.08
2025	05	705065	10760.0	1829.2	860.8	1	10760	538.0	215.2	1	10760	53.8	10760	43.04	10760	86.08
2025	06	705065	10760.0	1829.2	860.8	1	10760	538.0	215.2	1	10760	53.8	10760	43.04	10760	86.08
2025	07	705065	10760.0	1829.2	860.8	1	10760	538.0	215.2	1	10760	53.8	10760	43.04	10760	86.08
2025	08	705065	10760.0	1829.2	860.8	1	10760	538.0	215.2	1	10760	53.8	10760	43.04	10760	86.08
2025	09	705065	10760.0	1829.2	860.8	1	10760	538.0	215.2	1	10760	53.8	10760	43.04	10760	86.08
2025	10	705065	10760.0	1829.2	860.8	1	10760	538.0	215.2	1	10760	53.8	10760	43.04	10760	86.08
2025	11	705065	10760.0	1829.2	860.8	1	10760	538.0	215.2	1	10760	53.8	10760	43.04	10760	86.08
合计				23564.4	11190.4			6994.0	2797.6			699.4				279.76

备注：

1. 本证明可作为参保人在本单位参加社会保险的证明。向相关部门提供，查验部门可通过登录
 网址：<https://sipub.sz.gov.cn/vp/>，输入下列验证码（ 3391f2bbfa9d60fu ）核查，验证码有效期三个月。
2. 生育保险中的险种“1”为生育保险，“2”为生育医疗。
3. 医疗险种中的险种“1”为基本医疗保险一档，“2”为基本医疗保险二档，“4”为基本医疗保险三档，“5”为少儿/大学生医保（医疗保险二档），“6”为统筹医疗保险。
4. 上述“缴费明细”表中带“*”标识为补缴，空行为断缴。
5. 居民养老保险、少儿/学生医疗保险缴费情况不在本清单中展示。
6. 如2020年2月至6月的单位缴费部分金额为“0”或者缴费金额减半的，属于按规定减免后实收金额。
7. 单位编号对应的单位名称：
 单位编号 单位名称
 705065 深圳市勘察研究院有限公司



潘文俊



中华人民共和国注册测绘师

注册证

本证书是中华人民共和国注册测绘师的执业凭证, 准予持证人在执业范围和注册有效期内执业。

姓 名: 潘文俊

证书编号: 214402225(00)



证书流水号: 88864

有效期至: 2027-12-23

深圳市社会保险历年参保缴费明细表（个人）

姓名：潘文俊 社保电脑号：600559543 身份证号码：432524197109021190 页码：1
 参保单位名称：深圳市勘察研究院有限公司 单位编号：705065 计算单位：元

缴费年	月	单位编号	养老保险			医疗保险			生育			工伤保险		失业保险		
			基数	单位交	个人交	险种	基数	单位交	个人交	险种	基数	单位交	基数	单位交	基数	单位交
2024	11	705065	11750.0	1880.0	940.0	1	11750	587.5	235.0	1	11750	58.75	11750	47.0	11750	94.0
2024	12	705065	11750.0	1880.0	940.0	1	11750	587.5	235.0	1	11750	58.75	11750	47.0	11750	94.0
2025	01	705065	11750.0	1997.5	940.0	1	11750	587.5	235.0	1	11750	58.75	11750	47.0	11750	94.0
2025	02	705065	11750.0	1997.5	940.0	1	11750	587.5	235.0	1	11750	58.75	11750	47.0	11750	94.0
2025	03	705065	11750.0	1997.5	940.0	1	11750	587.5	235.0	1	11750	58.75	11750	47.0	11750	94.0
2025	04	705065	11750.0	1997.5	940.0	1	11750	587.5	235.0	1	11750	58.75	11750	47.0	11750	94.0
2025	05	705065	11750.0	1997.5	940.0	1	11750	587.5	235.0	1	11750	58.75	11750	47.0	11750	94.0
2025	06	705065	11750.0	1997.5	940.0	1	11750	587.5	235.0	1	11750	58.75	11750	47.0	11750	94.0
2025	07	705065	11750.0	1997.5	940.0	1	11750	587.5	235.0	1	11750	58.75	11750	47.0	11750	94.0
2025	08	705065	11750.0	1997.5	940.0	1	11750	587.5	235.0	1	11750	58.75	11750	47.0	11750	94.0
2025	09	705065	11750.0	1997.5	940.0	1	11750	587.5	235.0	1	11750	58.75	11750	47.0	11750	94.0
2025	10	705065	11750.0	1997.5	940.0	1	11750	587.5	235.0	1	11750	58.75	11750	47.0	11750	94.0
2025	11	705065	11750.0	1997.5	940.0	1	11750	587.5	235.0	1	11750	58.75	11750	47.0	11750	94.0
合计				25732.5	12220.0			7637.5	3055.0			763.75				305.5

备注：

1. 本证明可作为参保人在本单位参加社会保险的证明。向相关部门提供，查验部门可通过登录网址：<https://sipub.sz.gov.cn/vp/>，输入下列验证码（ 3391f2bbfa9b42b7 ）核查，验证码有效期三个月。
2. 生育保险中的险种“1”为生育保险，“2”为生育医疗。
3. 医疗险种中的险种“1”为基本医疗保险一档，“2”为基本医疗保险二档，“4”为基本医疗保险三档，“5”为少儿/大学生医保（医疗保险二档），“6”为统筹医疗保险。
4. 上述“缴费明细”表中带“*”标识为补缴，空行为断缴。
5. 居民养老保险、少儿/学生医疗保险缴费情况不在本清单中展示。
6. 如2020年2月至6月的单位缴费部分金额为“0”或者缴费金额减半的，属于按规定减免后实收金额。
7. 单位编号对应的单位名称：

单位编号705065

单位名称深圳市勘察研究院有限公司



何文亮

广东省职称证书

姓名：何文亮

身份证号：612324198510256014



职称名称：高级工程师

专业：测绘

级别：副高

取得方式：职称评审

通过时间：2023年05月14日

评审组织：深圳市国土空间规划专业高级职称评审委员会

证书编号：2303001148223

发证单位：深圳市人力资源和社会保障局

发证时间：2023年08月01日



查询网址：<http://www.gdhrss.gov.cn/gdweb/zyjsrc>

中华人民共和国注册测绘师

注册证

本证书是中华人民共和国注册测绘师的执业凭证，准予持证人在执业范围和注册有效期内执业。

姓名：何文亮

证书编号：174400892(00)



证书流水号：81540

有效期至：2026-06-08

姓名: 何文亮	社保电脑号: 640760666	身份证号码: 612324198510256014	页码: 1
参保单位名称: 深圳市勘察研究院有限公司	单位编号: 705065		计算单位: 元

社保费缴纳清单

102000	40.8	102000	81.6
102000	40.8	102000	81.6
102000	40.8	102000	81.6
102000	40.8	102000	81.6
102000	40.8	102000	81.6
102000	40.8	102000	81.6
102000	40.8	102000	81.6
102000	40.8	102000	81.6
330.4		060.8	

证明专用章

1. 本证明可作为参保人在本单位参加社会保险的证明。向相关部门提供, 查验部门可通过登录
网址: <https://sipub.sz.gov.cn/vp/>, 输入下列验真码(3391f2bbfa9a3b08) 核查, 验真码有效期三个月。

3. 医疗险种中的险种“1”为基本医疗保险一档，“2”为基本医疗保险二档，“4”为基本医疗保险三档，“5”为少儿/大学生医保（医疗保险二档），“6”为统筹医疗保险。

5. 居民养老保险、少儿/学生医疗保险缴费情况不在本清单中展示。

7. 单位编号对应的单位名称:
单位编号
705065

单位名称
深圳市勘察研究院有限公司



叶亚林



中华人民共和国注册测绘师
注册证

本证书是中华人民共和国注册测绘师的执业凭证, 准予持证人在执业范围和注册有效期内执业。

姓名: 叶亚林

证书编号: 214402119(00)



证书流水号: 88866

有效期至: 2027-10-02

深圳市社会保险历年参保缴费明细表（个人）

姓名：叶亚林 社保电脑号：609067817 身份证号码：420302198004180939 页码：1
 参保单位名称：深圳市勘察研究院有限公司 单位编号：705065 计算单位：元

缴费年	月	单位编号	养老保险			医疗保险			生育			工伤保险		失业保险		
			基数	单位交	个人交	险种	基数	单位交	个人交	险种	基数	单位交	基数	单位交	基数	单位交
2024	11	705065	11750.0	1880.0	940.0	1	11750	587.5	235.0	1	11750	58.75	11750	47.0	11750	94.0
2024	12	705065	11750.0	1880.0	940.0	1	11750	587.5	235.0	1	11750	58.75	11750	47.0	11750	94.0
2025	01	705065	11750.0	1997.5	940.0	1	11750	587.5	235.0	1	11750	58.75	11750	47.0	11750	94.0
2025	02	705065	11750.0	1997.5	940.0	1	11750	587.5	235.0	1	11750	58.75	11750	47.0	11750	94.0
2025	03	705065	11750.0	1997.5	940.0	1	11750	587.5	235.0	1	11750	58.75	11750	47.0	11750	94.0
2025	04	705065	11750.0	1997.5	940.0	1	11750	587.5	235.0	1	11750	58.75	11750	47.0	11750	94.0
2025	05	705065	11750.0	1997.5	940.0	1	11750	587.5	235.0	1	11750	58.75	11750	47.0	11750	94.0
2025	06	705065	11750.0	1997.5	940.0	1	11750	587.5	235.0	1	11750	58.75	11750	47.0	11750	94.0
2025	07	705065	11750.0	1997.5	940.0	1	11750	587.5	235.0	1	11750	58.75	11750	47.0	11750	94.0
2025	08	705065	11750.0	1997.5	940.0	1	11750	587.5	235.0	1	11750	58.75	11750	47.0	11750	94.0
2025	09	705065	11750.0	1997.5	940.0	1	11750	587.5	235.0	1	11750	58.75	11750	47.0	11750	94.0
2025	10	705065	11750.0	1997.5	940.0	1	11750	587.5	235.0	1	11750	58.75	11750	47.0	11750	94.0
2025	11	705065	11750.0	1997.5	940.0	1	11750	587.5	235.0	1	11750	58.75	11750	47.0	11750	94.0
合计				25732.5	12220.0			7637.5	3055.0			763.75				305.5

备注：

1. 本证明可作为参保人在本单位参加社会保险的证明。向相关部门提供，查验部门可通过登录网址：<https://sipub.sz.gov.cn/vp/>，输入下列验真码（ 3391f2bbfa9c755j ）核查，验真码有效期三个月。
2. 生育保险中的险种“1”为生育保险，“2”为生育医疗。
3. 医疗险种中的险种“1”为基本医疗保险一档，“2”为基本医疗保险二档，“4”为基本医疗保险三档，“5”为少儿/大学生医保（医疗保险二档），“6”为统筹医疗保险。
4. 上述“缴费明细”表中带“*”标识为补缴，空行为断缴。
5. 居民养老保险、少儿/学生医疗保险缴费情况不在本清单中展示。
6. 如2020年2月至6月的单位缴费部分金额为“0”或者缴费金额减半的，属于按规定减免后实收金额。
7. 单位编号对应的单位名称：

单位编号705065

单位名称深圳市勘察研究院有限公司



陈文辉

广东省职称证书

姓名：陈文辉
身份证号：362330198910165037



职称名称：高级工程师
专 业：测绘
级 别：副高
取得方式：职称评审
通过时间：2025年7月13日
评审组织：深圳市国土空间规划专业高级职称评审委员会

证书编号：2503001276108
发证单位：深圳市人力资源和社会保障局
发证时间：2025年11月18日



深圳市社会保险历年参保缴费明细表（个人）

姓名：陈文辉 社保电脑号：629563023 身份证号码：362330198910165037 页码：1
 参保单位名称：深圳市勘察研究院有限公司 单位编号：705065 计算单位：元

缴费年	月	单位编号	养老保险			医疗保险			生育			工伤保险		失业保险		
			基数	单位交	个人交	险种	基数	单位交	个人交	险种	基数	单位交	基数	单位交	基数	单位交
2024	11	705065	8967.0	1433.12	716.56	1	8967	447.85	179.14	1	8967	44.79	8967	35.83	8967	71.66
2024	12	705065	8967.0	1433.12	716.56	1	8967	447.85	179.14	1	8967	44.79	8967	35.83	8967	71.66
2025	01	705065	8967.0	1522.69	716.56	1	8967	447.85	179.14	1	8967	44.79	8967	35.83	8967	71.66
2025	02	705065	8967.0	1522.69	716.56	1	8967	447.85	179.14	1	8967	44.79	8967	35.83	8967	71.66
2025	03	705065	8967.0	1522.69	716.56	1	8967	447.85	179.14	1	8967	44.79	8967	35.83	8967	71.66
2025	04	705065	8967.0	1522.69	716.56	1	8967	447.85	179.14	1	8967	44.79	8967	35.83	8967	71.66
2025	05	705065	8967.0	1522.69	716.56	1	8967	447.85	179.14	1	8967	44.79	8967	35.83	8967	71.66
2025	06	705065	8967.0	1522.69	716.56	1	8967	447.85	179.14	1	8967	44.79	8967	35.83	8967	71.66
2025	07	705065	8967.0	1522.69	716.56	1	8967	447.85	179.14	1	8967	44.79	8967	35.83	8967	71.66
2025	08	705065	8967.0	1522.69	716.56	1	8967	447.85	179.14	1	8967	44.79	8967	35.83	8967	71.66
2025	09	705065	8967.0	1522.69	716.56	1	8967	447.85	179.14	1	8967	44.79	8967	35.83	8967	71.66
2025	10	705065	8967.0	1522.69	716.56	1	8967	447.85	179.14	1	8967	44.79	8967	35.83	8967	71.66
2025	11	705065	8967.0	1522.69	716.56	1	8967	447.85	179.14	1	8967	44.79	8967	35.83	8967	71.66
合计				19615.83	9315.28			5822.05	2328.82			582.27				232.83

备注：

1. 本证明可作为参保人在本单位参加社会保险的证明。向相关部门提供，查验部门可通过登录网址：<https://sipub.sz.gov.cn/vp/>，输入下列验证码（ 3391f2bbfaef1bg ）核查，验证码有效期三个月。
2. 生育保险中的险种“1”为生育保险，“2”为生育医疗。
3. 医疗险种中的险种“1”为基本医疗保险一档，“2”为基本医疗保险二档，“4”为基本医疗保险三档，“5”为少儿/大学生医保（医疗保险二档），“6”为统筹医疗保险。
4. 上述“缴费明细”表中带“*”标识为补缴，空行为断缴。
5. 居民养老保险、少儿/学生医疗保险缴费情况不在本清单中展示。
6. 如2020年2月至6月的单位缴费部分金额为“0”或者缴费金额减半的，属于按规定减免后实收金额。
7. 单位编号对应的单位名称：

单位编号705065

单位名称深圳市勘察研究院有限公司



曲光弼

广东省职称证书

姓名：曲光弼
身份证号：232330198708150238



职称名称：高级工程师
专 业：测绘
级 别：副高
取得方式：职称评审
通过时间：2021年04月18日
评审组织：深圳市国土空间规划专业高级职称评审委员会

证书编号：2103001059413
发证单位：深圳市人力资源和社会保障局
发证时间：2021年08月02日



查询网址：<http://www.gdhrss.gov.cn/gdweb/zyjsrc>

深圳市社会保险历年参保缴费明细表（个人）

姓名：曲光弼 社保电脑号：626006757 身份证号码：232330198708150238 页码：1
 参保单位名称：深圳市勘察研究院有限公司 单位编号：705065 计算单位：元

缴费年	月	单位编号	养老保险			医疗保险			生育			工伤保险		失业保险		
			基数	单位交	个人交	险种	基数	单位交	个人交	险种	基数	单位交	基数	单位交	基数	单位交
2024	11	705065	10500.0	1680.0	840.0	1	10500	525.0	210.0	1	10500	52.5	10500	42.0	10500	84.0
2024	12	705065	10500.0	1680.0	840.0	1	10500	525.0	210.0	1	10500	52.5	10500	42.0	10500	84.0
2025	01	705065	10500.0	1785.0	840.0	1	10500	525.0	210.0	1	10500	52.5	10500	42.0	10500	84.0
2025	02	705065	10500.0	1785.0	840.0	1	10500	525.0	210.0	1	10500	52.5	10500	42.0	10500	84.0
2025	03	705065	10500.0	1785.0	840.0	1	10500	525.0	210.0	1	10500	52.5	10500	42.0	10500	84.0
2025	04	705065	10500.0	1785.0	840.0	1	10500	525.0	210.0	1	10500	52.5	10500	42.0	10500	84.0
2025	05	705065	10500.0	1785.0	840.0	1	10500	525.0	210.0	1	10500	52.5	10500	42.0	10500	84.0
2025	06	705065	10500.0	1785.0	840.0	1	10500	525.0	210.0	1	10500	52.5	10500	42.0	10500	84.0
2025	07	705065	10800.0	1836.0	864.0	1	10800	540.0	216.0	1	10800	54.0	10800	43.2	10800	86.4
2025	08	705065	10800.0	1836.0	864.0	1	10800	540.0	216.0	1	10800	54.0	10800	43.2	10800	86.4
2025	09	705065	10800.0	1836.0	864.0	1	10800	540.0	216.0	1	10800	54.0	10800	43.2	10800	86.4
2025	10	705065	10800.0	1836.0	864.0	1	10800	540.0	216.0	1	10800	54.0	10800	43.2	10800	86.4
2025	11	705065	10800.0	1836.0	864.0	1	10800	540.0	216.0	1	10800	54.0	10800	43.2	10800	86.4
合计				23250.0	11040.0			6900.0	2760.0			690.0				276.0

备注：

1. 本证明可作为参保人在本单位参加社会保险的证明。向相关部门提供，查验部门可通过登录
 网址：<https://sipub.sz.gov.cn/vp/>，输入下列验真码（ 3391f2bbfa9e144y ）核查，验真码有效期三个月。
2. 生育保险中的险种“1”为生育保险，“2”为生育医疗。
3. 医疗险种中的险种“1”为基本医疗保险一档，“2”为基本医疗保险二档，“4”为基本医疗保险三档，“5”为少儿/大学生医保（医疗保险二档），“6”为统筹医疗保险。
4. 上述“缴费明细”表中带“*”标识为补缴，空行为断缴。
5. 居民养老保险、少儿/学生医疗保险缴费情况不在本清单中展示。
6. 如2020年2月至6月的单位缴费部分金额为“0”或者缴费金额减半的，属于按规定减免后实收金额。
7. 单位编号对应的单位名称：
 单位编号 单位名称
 705065 深圳市勘察研究院有限公司



陶刚

毕业证	<div><div><p>文院登司 字第91306号</p></div><div><h3>毕业文凭</h3><p>学生陶刚 性别男 一九六八年十月生，系湖南省(市、自治区)安化县(市)人。于一九八二年九月入学至一九八四年六月，在本校基础课系学习地图制图专业二年制专科修业期满，学完教学计划规定的全部课程，考试成绩及格，准予毕业。</p><p>校长 朱训</p><p>中国地质大学 一九八四年六月三日</p></div></div>
职称证	<div><div><p>照片</p></div><div><p>陶刚 于二〇一六年十二月，经 深圳市建筑专业高级专业技术资格第一</p><p>评审委员会评审通过， 测绘 具备 高级工程师 资格。特发此证</p><p>广东省专业技术资格 专用章 粤高职称字第 1703001003901号</p><p>深圳市人力资源和社会保障局 发证单位： 二〇一七年四月二十五日</p></div></div>

社保

深圳市社会保险历年参保缴费明细表（个人）

姓名：陶刚 社保电脑号：605798201 身份证号码：420111196810305755 页码：1
参保单位名称：深圳市勘察研究院有限公司 单位编号：705065 计算单位：元

缴费年	月	单位编号	养老保险			医疗保险			生育			工伤保险		失业保险			
			基数	单位交	个人交	险种	基数	单位交	个人交	险种	基数	单位交	基数	单位交	基数	单位交	个人交
2024	11	705065	10950.0	1752.0	876.0	1	10950	547.5	219.0	1	10950	54.75	10950	43.8	10950	87.6	21.9
2024	12	705065	10950.0	1752.0	876.0	1	10950	547.5	219.0	1	10950	54.75	10950	43.8	10950	87.6	21.9
2025	01	705065	10950.0	1861.5	876.0	1	10950	547.5	219.0	1	10950	54.75	10950	43.8	10950	87.6	21.9
2025	02	705065	10950.0	1861.5	876.0	1	10950	547.5	219.0	1	10950	54.75	10950	43.8	10950	87.6	21.9
2025	03	705065	10950.0	1861.5	876.0	1	10950	547.5	219.0	1	10950	54.75	10950	43.8	10950	87.6	21.9
2025	04	705065	10950.0	1861.5	876.0	1	10950	547.5	219.0	1	10950	54.75	10950	43.8	10950	87.6	21.9
2025	05	705065	10950.0	1861.5	876.0	1	10950	547.5	219.0	1	10950	54.75	10950	43.8	10950	87.6	21.9
2025	06	705065	10950.0	1861.5	876.0	1	10950	547.5	219.0	1	10950	54.75	10950	43.8	10950	87.6	21.9
2025	07	705065	10950.0	1861.5	876.0	1	10950	547.5	219.0	1	10950	54.75	10950	43.8	10950	87.6	21.9
2025	08	705065	10950.0	1861.5	876.0	1	10950	547.5	219.0	1	10950	54.75	10950	43.8	10950	87.6	21.9
2025	09	705065	10950.0	1861.5	876.0	1	10950	547.5	219.0	1	10950	54.75	10950	43.8	10950	87.6	21.9
2025	10	705065	10950.0	1861.5	876.0	1	10950	547.5	219.0	1	10950	54.75	10950	43.8	10950	87.6	21.9
2025	11	705065	10950.0	1861.5	876.0	1	10950	547.5	219.0	1	10950	54.75	10950	43.8	10950	87.6	21.9
合计			23980.5	11388.0			7117.5	2847.0			711.75					284.7	

- 备注：
1. 本证明可作为参保人在本单位参加社会保险的证明。向相关部门提供，查验部门可通过登录
网址：<https://sipub.sz.gov.cn/vp/>，输入下列验证真码（ 3391f2bbfa9caffz ）核查，验证码有效期三个月。
2. 生育保险中的险种“1”为生育保险，“2”为生育医疗。
3. 医疗险种中的险种“1”为基本医疗保险一档，“2”为基本医疗保险二档，“4”为基本医疗保险三档，“5”为少儿/大学生医保（医疗保险二档），“6”为统筹医疗保险。
4. 上述“缴费明细”表中带“*”标识为补缴，空行为断缴。
5. 居民养老保险、少儿/学生医疗保险缴费情况不在本清单中展示。
6. 如2020年2月至6月的单位缴费部分金额为“0”或者缴费金额减半的，属于按规定减免后实收金额。
7. 单位编号对应的单位名称：
单位编号 705065 单位名称 深圳市勘察研究院有限公司



姚冬

广东省职称证书

姓名：姚冬

身份证号：360281198912104070



职称名称：高级工程师

专业：测绘

级别：副高

取得方式：职称评审

通过时间：2025年7月13日

评审组织：深圳市国土空间规划专业高级职称评审委员会

证书编号：2503001276169

发证单位：深圳市人力资源和社会保障局

发证时间：2025年11月18日



深圳市社会保险历年参保缴费明细表（个人）

姓名：姚冬 社保电脑号：639084692 身份证号码：360281198912104070 页码：1
 参保单位名称：深圳市勘察研究院有限公司 单位编号：705065 计算单位：元

缴费年	月	单位编号	养老保险			医疗保险			生育			工伤保险		失业保险			
			基数	单位交	个人交	险种	基数	单位交	个人交	险种	基数	单位交	基数	单位交	基数	单位交	个人交
2024	11	705065	11339.0	1814.24	907.12	1	11339	566.95	226.78	1	11339	56.7	11339	45.36	11339	90.71	22.68
2024	12	705065	11339.0	1814.24	907.12	1	11339	566.95	226.78	1	11339	56.7	11339	45.36	11339	90.71	22.68
2025	01	705065	11339.0	1927.63	907.12	1	11339	566.95	226.78	1	11339	56.7	11339	45.36	11339	90.71	22.68
2025	02	705065	11339.0	1927.63	907.12	1	11339	566.95	226.78	1	11339	56.7	11339	45.36	11339	90.71	22.68
2025	03	705065	11339.0	1927.63	907.12	1	11339	566.95	226.78	1	11339	56.7	11339	45.36	11339	90.71	22.68
2025	04	705065	11339.0	1927.63	907.12	1	11339	566.95	226.78	1	11339	56.7	11339	45.36	11339	90.71	22.68
2025	05	705065	11339.0	1927.63	907.12	1	11339	566.95	226.78	1	11339	56.7	11339	45.36	11339	90.71	22.68
2025	06	705065	11339.0	1927.63	907.12	1	11339	566.95	226.78	1	11339	56.7	11339	45.36	11339	90.71	22.68
2025	07	705065	11339.0	1927.63	907.12	1	11339	566.95	226.78	1	11339	56.7	11339	45.36	11339	90.71	22.68
2025	08	705065	11339.0	1927.63	907.12	1	11339	566.95	226.78	1	11339	56.7	11339	45.36	11339	90.71	22.68
2025	09	705065	11339.0	1927.63	907.12	1	11339	566.95	226.78	1	11339	56.7	11339	45.36	11339	90.71	22.68
2025	10	705065	11339.0	1927.63	907.12	1	11339	566.95	226.78	1	11339	56.7	11339	45.36	11339	90.71	22.68
2025	11	705065	11339.0	1927.63	907.12	1	11339	566.95	226.78	1	11339	56.7	11339	45.36	11339	90.71	22.68
合计			24832.41	11792.56			7370.35	2948.14			737.1				1179.25	294.84	

备注：

1. 本证明可作为参保人在本单位参加社会保险的证明。向相关部门提供，查验部门可通过登录
 网址：<https://sipub.sz.gov.cn/vp/>，输入下列验真码（ 3391f2bbfa9d1b30 ）核查，验真码有效期三个月。
2. 生育保险中的险种“1”为生育保险，“2”为生育医疗。
3. 医疗险种中的险种“1”为基本医疗保险一档，“2”为基本医疗保险二档，“4”为基本医疗保险三档，“5”为少儿/大学生医保（医疗保险二档），“6”为统筹医疗保险。
4. 上述“缴费明细”表中带“*”标识为补缴，空行为断缴。
5. 居民养老保险、少儿/学生医疗保险缴费情况不在本清单中展示。
6. 如2020年2月至6月的单位缴费部分金额为“0”或者缴费金额减半的，属于按规定减免后实收金额。
7. 单位编号对应的单位名称：

单位名称
深圳市勘察研究院有限公司



张吉春

广东省职称证书

姓名：张吉春

身份证号：42062119910315631X



职称名称：高级工程师

专 业：测绘

级 别：副高

取得方式：职称评审

通过时间：2025年7月13日

评审组织：深圳市国土空间规划专业高级职称评审委员会

证书编号：2503001275792

发证单位：深圳市人力资源和社会保障局

发证时间：2025年11月18日



中华人民共和国注册测绘师

注册证

本证书是中华人民共和国注册测绘师的执业凭证，准予持证人在执业范围和注册有效期内执业。

姓名：张吉春

证书编号：204401818(00)



证书流水号：81543

有效期至：2026-06-10

姓名: 张吉春	社保电脑号: 644128610	身份证号码: 42062119910315631X	页码: 1
参保单位名称: 深圳市勘察研究院有限公司		单位编号: 705065	计算单位: 元

[illegible]

1. 本证明可作为参保人在本单位参加社会保险的证明。向相关部门提供，查验部门可通过登录
网址：<https://sipub.sz.gov.cn/vp/>，输入下列验证码（ 3391f2bbfa9c57ac ）核查，验证码有效期三个月。

2. 生育保险中的险种“1”为生育保险，“2”为生育医疗。

3. 医疗险种中的险种“1”为基本医疗保险一档，“2”为基本医疗保险二档，“4”为基本医疗保险三档，“5”为少儿/大学生医保（医疗保险二档），“6”为统筹医疗保险。

4. 上述“缴费明细”表中带“*”标识为补缴，空行为断缴。

5. 居民养老保险、少儿/学生医疗保险缴费情况不在本清单中展示。

6. 如2020年2月至6月的单位缴费部分金额为“0”或者缴费金额减半的，属于按规定减免后实收金额。

7. 单位编号对应的单位名称：
单位编号
705065
单位名称
深圳市勘察研究院有限公司



邱世聪

广东省职称证书

姓 名：邱世聪

身份证号：362302199305117511



职称名称：工程师

专 业：测绘

级 别：中级

取得方式：考核认定

通过时间：2022年05月15日

评审组织：深圳市国土空间规划专业高级职称评审委员会

证书编号：2203003074970

发证单位：深圳市人力资源和社会保障局

发证时间：2022年07月01日



查询网址：<http://www.gdhrss.gov.cn/gdweb/zyjsrc>

姓名: 邱世耀		社保电路号: 049115834		身份证号码: 362302199005117511		页码: 1											
参保单位名称: 深圳市勘察研究院有限公司		单位编号: 705065		计算单位: 元													
缴费月	年	单位编号	养老保险			医疗保险			生育			工伤保险		失业保险			
			基数	单位交	个人交	险种	基数	单位交	个人交	险种	基数	单位交	基数	单位交	基数	单位交	
2024	11	705065	9488.0	1358.08	679.04	1	9488	424.4	169.76	1	8488	42.44	8488	33.95	8488	67.9	16.98
2024	12	705065	9488.0	1358.08	679.04	1	8488	424.4	169.76	1	8488	42.44	8488	33.95	8488	67.9	16.98
2025	01	705065	9488.0	1442.96	679.04	1	8488	424.4	169.76	1	8488	42.44	8488	33.95	8488	67.9	16.98
2025	02	705065	9488.0	1442.96	679.04	1	8488	424.4	169.76	1	8488	42.44	8488	33.95	8488	67.9	16.98
2025	03	705065	9488.0	1442.96	679.04	1	8488	424.4	169.76	1	8488	42.44	8488	33.95	8488	67.9	16.98
2025	04	705065	9488.0	1442.96	679.04	1	8488	424.4	169.76	1	8488	42.44	8488	33.95	8488	67.9	16.98
2025	05	705065	9488.0	1442.96	679.04	1	8488	424.4	169.76	1	8488	42.44	8488	33.95	8488	67.9	16.98
2025	06	705065	9488.0	1442.96	679.04	1	8488	424.4	169.76	1	8488	42.44	8488	33.95	8488	67.9	16.98
2025	07	705065	9488.0	1442.96	679.04	1	8488	424.4	169.76	1	8488	42.44	8488	33.95	8488	67.9	16.98
2025	08	705065	9488.0	1442.96	679.04	1	8488	424.4	169.76	1	8488	42.44	8488	33.95	8488	67.9	16.98
2025	09	705065	9488.0	1442.96	679.04	1	8488	424.4	169.76	1	8488	42.44	8488	33.95	8488	67.9	16.98
2025	10	705065	9488.0	1442.96	679.04	1	8488	424.4	169.76	1	8488	42.44	8488	33.95	8488	67.9	16.98
2025	11	705065	9488.0	1442.96	679.04	1	8488	424.4	169.76	1	8488	42.44	8488	33.95	8488	67.9	16.98
合计			19588.72	8827.52			5617.2	2206.88			561.72			882.7		220.74	

各注:

1. 本证明可作为参保人在本单位参加社会保险的证明。向相关部门提供，查验部门可通过登录网址：<https://sipub.sz.gov.cn/vp/>，输入下列验证码（ 3391f2bbfac6b3ca ）核查，验证码有效期三个月。
2. 生育保险中的险种“1”为生育保险，“2”为生育医疗。
3. 医疗险种中的险种“1”为基本医疗保险一档，“2”为基本医疗保险二档，“4”为基本医疗保险三档，“5”为少儿/大学生医保（医疗保险二档），“6”为统筹医疗保险。
4. 上述“缴费明细”表中带“*”标识为补缴，空行为断缴。
5. 居民养老保险、少儿/学生医疗保险缴费情况不在本清单中展示。
6. 如2020年2月至6月的单位缴费部分金额为“0”或者缴费金额减半的，属于按规定减免后实收金额。
7. 单位编号对应的单位名称：
单位编号
705065
单位名称
深圳市勘察研究院有限公司

深圳市社会保险基金管理局
社会保险费缴纳清单
打印日期: 2024年11月28日
证明专用章

中华人民共和国注册测绘师

注册证

本证书是中华人民共和国注册测绘师的执业凭证，准予持证人在执业范围和注册有效期内执业。

姓名：邱世聪

证书编号：244403166(00)



证书流水号：88870

有效期至：2027-12-26

姓名: 邓世聪		社保电脑号: 649115834		身份证号码: 362302199805117511		页码: 1											
参保单位名称: 深圳市勘察研究院有限公司				单位编号: 705065		计算单位: 元											
缴费年月	单位编号	养老保险			医疗保险			生育			工伤保险			失业保险			
		基数	单位交	个人交	险种	基数	单位交	个人交	险种	基数	单位交	基数	单位交	基数	单位交	个人交	
2024	11	705065	8488.0	1358.08	679.04	1	8488	424.4	169.76	1	8488	42.44	8488	33.95	8488	67.9	16.98
2024	12	705065	8488.0	1358.08	679.04	1	8488	424.4	169.76	1	8488	42.44	8488	33.95	8488	67.9	16.98
2025	01	705065	8488.0	1442.96	679.04	1	8488	424.4	169.76	1	8488	42.44	8488	33.95	8488	67.9	16.98
2025	02	705065	8488.0	1442.96	679.04	1	8488	424.4	169.76	1	8488	42.44	8488	33.95	8488	67.9	16.98
2025	03	705065	8488.0	1442.96	679.04	1	8488	424.4	169.76	1	8488	42.44	8488	33.95	8488	67.9	16.98
2025	04	705065	8488.0	1442.96	679.04	1	8488	424.4	169.76	1	8488	42.44	8488	33.95	8488	67.9	16.98
2025	05	705065	8488.0	1442.96	679.04	1	8488	424.4	169.76	1	8488	42.44	8488	33.95	8488	67.9	16.98
2025	06	705065	8488.0	1442.96	679.04	1	8488	424.4	169.76	1	8488	42.44	8488	33.95	8488	67.9	16.98
2025	07	705065	8488.0	1442.96	679.04	1	8488	424.4	169.76	1	8488	42.44	8488	33.95	8488	67.9	16.98
2025	08	705065	8488.0	1442.96	679.04	1	8488	424.4	169.76	1	8488	42.44	8488	33.95	8488	67.9	16.98
2025	09	705065	8488.0	1442.96	679.04	1	8488	424.4	169.76	1	8488	42.44	8488	33.95	8488	67.9	16.98
2025	10	705065	8488.0	1442.96	679.04	1	8488	424.4	169.76	1	8488	42.44	8488	33.95	8488	67.9	16.98
2025	11	705065	8488.0	1442.96	679.04	1	8488	424.4	169.76	1	8488	42.44	8488	33.95	8488	67.9	16.98
合计			18688.72	8627.52			5517.2	2206.88			551.72			441.55		862.7	220.74

备注:

1. 本证明可作为参保人在本单位参加社会保险的证明。向相关部门提供, 查验部门可通过登录
网址: <https://sipub.sz.gov.cn/vp/>, 输入下列验证码 (3391f2bbfac6b3ca) 核查, 验证码有效期三个月。
2. 生育保险中的险种“1”为生育保险, “2”为生育医疗。
3. 医疗险种中的险种“1”为基本医疗保险一档, “2”为基本医疗保险二档, “4”为基本医疗保险三档, “5”为少儿/大学生医保(医疗保险二档), “6”为统筹医疗保险。
4. 上述“缴费明细”表中带“*”标识为补缴, 空行为断缴。
5. 居民养老保险、少儿/学生医疗保险缴费情况不在本清单中展示。
6. 如2020年2月至6月的单位缴费部分金额为“0”或者缴费金额减半的, 属于按规定减免后实收金额。
7. 单位编号对应的单位名称:
单位编号
705065
单位名称
深圳市勘察研究院有限公司

长沙市社会保险基金管理局
长沙市社会保险基金管理局
社会保险费缴纳清单
打印日期：2025年11月28日
证明专用章

蓝辉



蓝辉 于 二〇一七年
十二月，经 深圳市建筑专
业中级专业技术资格第一

评审委员会评审通过，
具备 测绘
工程师
资格。特发此证



中华人民共和国注册测绘师
注册证

本证书是中华人民共和国注册测绘师的执业凭证，准予持证人在执业范围和注册有效期内执业。

姓名：蓝辉
证书编号：174400915(00)



证书流水号：81538 有效期至：2026-07-07

姓名: 蓝辉		社保电脑号: 629942895		身份证号码: 451217198602231277		页码: 1											
参保单位名称: 深圳市勘察研究院有限公司				单位编号: 705065													
计算单位: 元																	
缴费年月	单位编号	养老保险			医疗保险			生育保险		工伤保险		失业保险					
		基数	单位交	个人交	险种	基数	单位交	个人交	险种	基数	单位交	基数	单位交	基数	单位交	个人交	
2024	11	705065	7400.0	1184.0	592.0	1	7400	370.0	148.0	1	7400	37.0	7400	29.6	7400	59.2	14.8
2024	12	705065	7400.0	1184.0	592.0	1	7400	370.0	148.0	1	7400	37.0	7400	29.6	7400	59.2	14.8
2025	01	705065	7400.0	1258.0	592.0	1	7400	370.0	148.0	1	7400	37.0	7400	29.6	7400	59.2	14.8
2025	02	705065	7400.0	1258.0	592.0	1	7400	370.0	148.0	1	7400	37.0	7400	29.6	7400	59.2	14.8
2025	03	705065	7400.0	1258.0	592.0	1	7400	370.0	148.0	1	7400	37.0	7400	29.6	7400	59.2	14.8
2025	04	705065	7400.0	1258.0	592.0	1	7400	370.0	148.0	1	7400	37.0	7400	29.6	7400	59.2	14.8
2025	05	705065	7400.0	1258.0	592.0	1	7400	370.0	148.0	1	7400	37.0	7400	29.6	7400	59.2	14.8
2025	06	705065	7400.0	1258.0	592.0	1	7400	370.0	148.0	1	7400	37.0	7400	29.6	7400	59.2	14.8
2025	07	705065	7400.0	1258.0	592.0	1	7400	370.0	148.0	1	7400	37.0	7400	29.6	7400	59.2	14.8
2025	08	705065	7400.0	1258.0	592.0	1	7400	370.0	148.0	1	7400	37.0	7400	29.6	7400	59.2	14.8
2025	09	705065	7400.0	1258.0	592.0	1	7400	370.0	148.0	1	7400	37.0	7400	29.6	7400	59.2	14.8
2025	10	705065	7400.0	1258.0	592.0	1	7400	370.0	148.0	1	7400	37.0	7400	29.6	7400	59.2	14.8
2025	11	705065	8707.0	1480.19	696.56	1	8707	435.35	174.14	1	8707	43.54	8707	31.83	8707	69.2	17.41
合计			16428.19		7800.56	4875.35		1950.14	487.54		380.03		780.06		195.01		

社保费缴纳清单
证明专用章

备注:

1. 本证明可作为参保人在本单位参加社会保险的证明。向相关部门提供, 查验部门可通过登录网址: <https://sipub.sz.gov.cn/vp/>, 输入下列验证码 (3391f2bbfa9a54c6) 核查, 验证码有效期三个月。
2. 生育保险中的险种“1”为生育保险, “2”为生育医疗。
3. 医疗险种中的险种“1”为基本医疗保险一档, “2”为基本医疗保险二档, “4”为基本医疗保险三档, “5”为少儿/大学生医保(医疗保险二档), “6”为统筹医疗保险。
4. 上述“缴费明细”表中带“*”标识为补缴, 空行为断缴。
5. 居民养老保险、少儿/学生医疗保险缴费情况不在本清单中展示。
6. 如2020年2月至6月的单位缴费部分金额为“0”或者缴费金额减半的, 属于按规定减免后实收金额。
7. 单位编号对应的单位名称:
单位编号 705065 单位名称 深圳市勘察研究院有限公司



谭志越

广东省职称证书

姓名：谭志越

身份证号：620503199309240153



职称名称：工程师

专业：测绘

级别：中级

取得方式：职称评审

通过时间：2022年05月15日

评审组织：深圳市国土空间规划专业高级职称评审委员会

证书编号：2203003074261

发证单位：深圳市人力资源和社会保障局

发证时间：2022年07月01日



查询网址：<http://www.gdhrss.gov.cn/gdweb/zyjsrc>

中华人民共和国注册测绘师

注册证

本证书是中华人民共和国注册测绘师的执业凭证，准予持证人在执业范围和注册有效期内执业。

姓 名：谭志越

证书编号：254403361(00)



证书流水号：91341

有效期至：2028-03-19

姓名: 谭志雄			社保电脑号: 645309149			身份证号码: 620603196909240153			页码: 1									
参保单位名称: 深圳市勘察研究院有限公司			单位编号: 705065						计算单位: 元									
缴费年	月	单位编号	养老保险			医疗保险			生育			工伤保险		失业保险				
			基数	单位交	个人交	险种	基数	单位交	个人交	险种	基数	单位交	基数	单位交	基数	单位交	个人交	
2024	11	705065	11027.0	1764.32	882.16	1	11027	551.35	220.54	1	11027	55.14	11027	44.11	11027	88.22	22.05	
2024	12	705065	11027.0	1764.32	882.16	1	11027	551.35	220.54	1	11027	55.14	11027	44.11	11027	88.22	22.05	
2025	01	705065	11027.0	1874.59	882.16	1	11027	551.35	220.54	1	11027	55.14	11027	44.11	11027	88.22	22.05	
2025	02	705065	11027.0	1874.59	882.16	1	11027	551.35	220.54	1	11027	55.14	11027	44.11	11027	88.22	22.05	
2025	03	705065	11027.0	1874.59	882.16	1	11027	551.35	220.54	1	11027	55.14	11027	44.11	11027	88.22	22.05	
2025	04	705065	11027.0	1874.59	882.16	1	11027	551.35	220.54	1	11027	55.14	11027	44.11	11027	88.22	22.05	
2025	05	705065	11027.0	1874.59	882.16	1	11027	551.35	220.54	1	11027	55.14	11027	44.11	11027	88.22	22.05	
2025	06	705065	11027.0	1874.59	882.16	1	11027	551.35	220.54	1	11027	55.14	11027	44.11	11027	88.22	22.05	
2025	07	705065	11027.0	1874.59	882.16	1	11027	551.35	220.54	1	11027	55.14	11027	44.11	11027	88.22	22.05	
2025	08	705065	11027.0	1874.59	882.16	1	11027	551.35	220.54	1	11027	55.14	11027	44.11	11027	88.22	22.05	
2025	09	705065	11027.0	1874.59	882.16	1	11027	551.35	220.54	1	11027	55.14	11027	44.11	11027	88.22	22.05	
2025	10	705065	11027.0	1874.59	882.16	1	11027	551.35	220.54	1	11027	55.14	11027	44.11	11027	88.22	22.05	
2025	11	705065	11027.0	1874.59	882.16	1	11027	551.35	220.54	1	11027	55.14	11027	44.11	11027	88.22	22.05	
合计			24149.13		11468.08		7167.55		2867.02		716.82		575.45		1146.95		286.65	

1. 本证明可作为参保人在本单位参加社会保险的证明。向相关部门提供，查验部门可通过登录网址：<https://sipub.sz.gov.cn/vp/>，输入下列验证码（ 3391f2bbfaabfcf6 ）核查，验证码有效期三个月。

2. 生育保险中的险种“1”为生育保险，“2”为生育医疗。

3. 医疗保险中的险种“1”为基本医疗保险一档，“2”为基本医疗保险二档，“4”为基本医疗保险三档，“5”为少儿/大学生医保，“6”为统筹医疗保险。

4. 上述“缴费明细”表中带“*”标识为补缴，空行为断缴。

5. 居民养老保险、少儿/学生医疗保险缴费情况不在本清单中展示。

6. 如2020年2月至6月的单位缴费部分金额为“0”或者缴费金额减半的，属于按规定减免后实收金额。

7. 单位编号对应的单位名称：
单位编号 705065 单位名称 深圳市勘察研究院有限公司



邹仕盼

广东省职称证书

姓名：邹仕盼

身份证号：360425199306146718



职称名称：工程师

专业：测绘

级别：中级

取得方式：职称评审

通过时间：2025年7月12日

评审组织：深圳市国土空间规划专业高级职称评审委员会

证书编号：2503003276163

发证单位：深圳市人力资源和社会保障局

发证时间：2025年11月18日



中华人民共和国注册测绘师

注册证

本证书是中华人民共和国注册测绘师的执业凭证，准予持证人在执业范围和注册有效期内执业。

姓名：邹仕盼

证书编号：234402794(00)



证书流水号：81545

有效期至：2026-08-29

姓名: 邹仕盼			社保电话号: 647073158			身份证号码: 360425198906146718			页码: 1								
参保单位名称: 深圳市勘察研究院有限公司			单位编号: 705065			计算单位: 元											
缴费年	月	单位编号	养老保险			医疗保险			生育			工伤保险		失业保险			
			基数	单位交	个人交	险种	基数	单位交	个人交	险种	基数	单位交	基数	单位交	基数	单位交	个人交
2024	11	705065	9428.0	1414.2	754.24	2	9428	141.42	47.14	1	9428	47.14	9428	37.71	9428	75.42	18.06
2024	12	705065	9428.0	1414.2	754.24	2	9428	141.42	47.14	1	9428	47.14	9428	37.71	9428	75.42	18.06
2025	01	705065	9428.0	1508.48	754.24	2	9428	141.42	47.14	1	9428	47.14	9428	37.71	9428	75.42	18.06
2025	02	705065	9428.0	1508.48	754.24	2	9428	141.42	47.14	1	9428	47.14	9428	37.71	9428	75.42	18.06
2025	03	705065	9428.0	1508.48	754.24	2	9428	141.42	47.14	1	9428	47.14	9428	37.71	9428	75.42	18.06
2025	04	705065	9428.0	1508.48	754.24	2	9428	141.42	47.14	1	9428	47.14	9428	37.71	9428	75.42	18.06
2025	05	705065	7839.0	1254.24	627.12	2	7839	117.59	39.2	1	7839	39.2	7839	31.36	7839	62.71	15.68
2025	06	705065	7839.0	1254.24	627.12	2	7839	117.59	39.2	1	7839	39.2	7839	31.36	7839	62.71	15.68
2025	07	705065	7839.0	1254.24	627.12	2	7839	117.59	39.2	1	7839	39.2	7839	31.36	7839	62.71	15.68
2025	08	705065	7839.0	1254.24	627.12	2	7839	117.59	39.2	1	7839	39.2	7839	31.36	7839	62.71	15.68
2025	09	705065	7839.0	1254.24	627.12	2	7839	117.59	39.2	1	7839	39.2	7839	31.36	7839	62.71	15.68
2025	10	705065	7839.0	1254.24	627.12	2	7839	117.59	39.2	1	7839	39.2	7839	31.36	7839	62.71	15.68
2025	11	705065	7839.0	1254.24	627.12	2	7839	117.59	39.2	1	7839	39.2	7839	31.36	7839	62.71	15.68
合计				17642.0	8915.28			1671.65	557.24			557.24				891.49	222.92

备注:

1. 本证明可作为参保人在本单位参加社会保险的证明。向相关部门提供，查验部门可通过登录
网址: <https://sipub.sz.gov.cn/vp/>, 输入下列验证码(3391f2bbfae31e8b) 核查, 验证码有效期三个月。
2. 生育保险中的险种“1”为生育保险, “2”为生育医疗。
3. 医疗险种中的险种“1”为基本医疗保险一档, “2”为基本医疗保险二档, “4”为基本医疗保险三档, “5”为少儿/大学生医保(医疗保险二档), “6”为统筹医疗保险。
4. 上述“缴费明细”表中带“*”标识为补缴, 空行为断缴。
5. 居民养老保险、少儿/学生医疗保险缴费情况不在本清单中展示。
6. 如2020年2月至6月的单位缴费部分金额为“0”或者缴费金额减半的, 属于按规定减免后实收金额。
7. 单位编号对应的单位名称:
- | 单位编号 | 单位名称 |
|--------|--------------|
| 705065 | 深圳市勘察研究院有限公司 |

武汉市社会保险基金管理局
社会保险费缴纳清单
打印日期：2020年11月28日
证明专用章

王康成

广东省职称证书

姓名：王康成

身份证号：362322199309080037



职称名称：工程师

专业：测绘

级别：中级

取得方式：职称评审

通过时间：2022年05月15日

评审组织：深圳市国土空间规划专业高级职称评审委员会

证书编号：2203003074968

发证单位：深圳市人力资源和社会保障局

发证时间：2022年07月01日



查询网址：<http://www.gdhrss.gov.cn/gdweb/zyjsrc>

中华人民共和国注册测绘师

注册证

本证书是中华人民共和国注册测绘师的执业凭证，准予持证人在执业范围和注册有效期内执业。

姓 名：王康成

证书编号：244403165(00)



证书流水号：88869

有效期至：2027-12-26

深圳市社会保险历年参保缴费明细表（个人）

页码: 1

计算单位：元

缴费年	月	单位编号	养老保险			医疗保险				生育			工伤保险		失业保险		
			基数	单位交	个人交	险种	基数	单位交	个人交	险种	基数	单位交	基数	单位交	基数	单位交	个人交
2024	11	705065	9428.0	1508.48	754.24	1	9428	471.4	188.56	1	9428	47.14	9428	37.71	9428	75.42	18.86
2024	12	705065	9428.0	1508.48	754.24	1	9428	471.4	188.56	1	9428	47.14	9428	37.71	9428	75.42	18.86
2025	01	705065	9428.0	1602.76	754.24	1	9428	471.4	188.56	1	9428	47.14	9428	37.71	9428	75.42	18.86
2025	02	705065	9428.0	1602.76	754.24	1	9428	471.4	188.56	1	9428	47.14	9428	37.71	9428	75.42	18.86
2025	03	705065	9428.0	1602.76	754.24	1	9428	471.4	188.56	1	9428	47.14	9428	37.71	9428	75.42	18.86
2025	04	705065	9428.0	1602.76	754.24	1	9428	471.4	188.56	1	9428	47.14	9428	37.71	9428	75.42	18.86
2025	05	705065	9428.0	1602.76	754.24	1	9428	471.4	188.56	1	9428	47.14	9428	37.71	9428	75.42	18.86
2025	06	705065	9428.0	1602.76	754.24	1	9428	471.4	188.56	1	9428	47.14	9428	37.71	9428	75.42	18.86
2025	07	705065	10500.0	1785.0	840.0	1	10500	525.0	210.0	1	10500	52.5	10500	42.0	10500	84.0	21.0
2025	08	705065	10500.0	1785.0	840.0	1	10500	525.0	210.0	1	10500	52.5	10500	42.0	10500	84.0	21.0
2025	09	705065	10500.0	1785.0	840.0	1	10500	525.0	210.0	1	10500	52.5	10500	42.0	10500	84.0	21.0
2025	10	705065	10500.0	1785.0	840.0	1	10500	525.0	210.0	1	10500	52.5	10500	42.0	10500	84.0	21.0
2025	11	705065	10500.0	1785.0	840.0	1	10500	525.0	210.0	1	10500	52.5	10500	42.0	10500	84.0	21.0
合计			21558.52	10233.92			6396.2	2558.48			639.62					255.88	

单位名称
深圳市勘察研究院有限公司

武汉市社会保险基金管理局
武汉市社会保险基金管理局
社保费缴纳清单
打印日期: 2023年11月28日
证明专用章

李智宇

广东省职称证书

姓 名: 李智宇

身份证号: 430902198803119039



职称名称: 工程师

专 业: 测绘

级 别: 中级

取得方式: 职称评审

通过时间: 2020年06月14日

评审组织: 深圳市建筑专业中级专业技术资格第一评审委员会

证书编号: 2003003041958

发证单位: 深圳市人力资源和社会保障局

发证时间: 2020年10月15日



查询网址: <http://www.gdhrss.gov.cn/gdweb/zyjsrc>

深圳市社会保险历年参保缴费明细表（个人）

页码: 1

计算单位：元

缴费年	月	单位编号	养老保险			医疗保险				生育			工伤保险		失业保险		
			基数	单位交	个人交	险种	基数	单位交	个人交	险种	基数	单位交	基数	单位交	基数	单位交	个人交
2024	11	705065	4550.0	728.0	364.0	1	6475	323.75	129.5	1	6475	32.38	4550	18.2	4550	36.4	9.1
2024	12	705065	4550.0	728.0	364.0	1	6475	323.75	129.5	1	6475	32.38	4550	18.2	4550	36.4	9.1
2025	01	705065	4550.0	773.5	364.0	1	6733	336.65	134.66	1	6733	33.67	4550	18.2	4550	36.4	9.1
2025	02	705065	4550.0	773.5	364.0	1	6733	336.65	134.66	1	6733	33.67	4550	18.2	4550	36.4	9.1
2025	03	705065	4550.0	773.5	364.0	1	6733	336.65	134.66	1	6733	33.67	4550	18.2	4550	36.4	9.1
2025	04	705065	4550.0	773.5	364.0	1	6733	336.65	134.66	1	6733	33.67	4550	18.2	4550	36.4	9.1
2025	05	705065	4550.0	773.5	364.0	1	6733	336.65	134.66	1	6733	33.67	4550	18.2	4550	36.4	9.1
2025	06	705065	4550.0	773.5	364.0	1	6733	336.65	134.66	1	6733	33.67	4550	18.2	4550	36.4	9.1
2025	07	705065	4775.0	811.75	382.0	1	6733	336.65	134.66	1	6733	33.67	4550	18.2	4550	36.4	9.1
2025	08	705065	4775.0	811.75	382.0	1	6733	336.65	134.66	1	6733	33.67	4550	18.2	4550	36.4	9.1
2025	09	705065	4775.0	811.75	382.0	1	6733	336.65	134.66	1	6733	33.67	4550	18.2	4550	36.4	9.1
2025	10	705065	4775.0	811.75	382.0	1	6733	336.65	134.66	1	6733	33.67	4550	18.2	4550	36.4	9.1
2025	11	705065	4775.0	811.75	382.0	1	6733	336.65	134.66	1	6733	33.67	4550	18.2	4550	36.4	9.1
合计			10155.75	4822.0			4350.65	1740.26			435.13				473.2	118.3	

1. 本证明可作为参保人在本单位参加社会保险的证明。向相关部门提供, 查验部门可通过登录
网址: <https://sipub.sz.gov.cn/vp/>, 输入下列验证码 (3391f2bbfa9c1a0i) 核查, 验证码有效期三个月。

2. 生育保险中的险种“1”为生育保险,“2”为生育医疗。

3. 医疗险种中的险种“1”为基本医疗保险一档，“2”为基本医疗保险二档，“4”为基本医疗保险三档，“5”为少儿/大学生医保（医疗保险二档），“6”为统筹医疗保险。

4. 上述“缴费明细”表中带“*”标识为补缴，空行为断缴。

5. 居民养老保险、少儿/学生医疗保险缴费情况不在本清单中展示。

6. 如2020年2月至6月的单位缴费部分金额为“0”或者缴费金额减半的,属于按规定减免后实收金额。

单位名称
深圳市勘察研究院有限公司

单位编号
705065

长沙市社会保险基金管理局
社保费缴纳清单
打印日期：2023年11月28日
证明专用章

吴钢琴

广东省职称证书

姓 名：吴钢琴

身份证号：652323198911140064



职称名称：工程师

专 业：测绘

级 别：中级

取得方式：职称评审

通过时间：2020年06月14日

评审组织：深圳市建筑专业中级专业技术资格第一评审委员会

证书编号：2003003041825

发证单位：深圳市人力资源和社会保障局

发证时间：2020年10月15日



查询网址：<http://www.gdhrss.gov.cn/gdweb/zyjsrc>

林如喜

<div>照片</div> 	<div>林如喜 于二〇一六 年 十二月，经 深圳市建筑专 业高级专业技术资格第一 评审委员会评审通过， 测绘 具备 高级工程师 资格。特发此证</div> <div>广东省专业技术资格 专用章 粤高取证字第 1703001002019号</div>	<div>深圳市人力资源和社会保障局 发证单位 二〇一七年四月二十五 日</div> <div>深圳市人力资源和社会保障局 专业技术资格专用章</div>
---	---	---

中华人民共和国注册测绘师

注册证

本证书是中华人民共和国注册测绘师的执业凭证，准予持证人在执业范围和注册有效期内执业。

姓 名：林如喜

证书编号：244403167(00)



证书流水号：88871

有效期至：2027-12-26

建筑施工企业项目负责人 安全生产考核合格证书

编号:粤建安B(2008)0012781

姓 名: 林如喜

性 别: 男

出 生 年 月: 1971年11月25日

企 业 名 称: 深圳市勘察研究院有限公司

职 务: 项目负责人(项目经理)

初次领证日期: 2008年12月01日

有 效 期: 2023年11月28日 至 2026年11月30日



发证机关: 广东省住房和城乡建设厅

发证日期: 2023年11月28日



深圳市社会保险历年参保缴费明细表（个人）

计算单位：元

缴费年	月	单位编号	养老保险			医疗保险			生育			工伤保险		失业保险			
			基数	单位交	个人交	险种	基数	单位交	个人交	险种	基数	单位交	基数	单位交	基数	单位交	个人交
2024	09	705065	11142.0	1782.72	891.36	1	11142	557.1	222.84	1	11142	55.71	11142	44.57	11142	89.14	22.28
2024	10	705065	11142.0	1782.72	891.36	1	11142	557.1	222.84	1	11142	55.71	11142	44.57	11142	89.14	22.28
2024	11	705065	11142.0	1782.72	891.36	1	11142	557.1	222.84	1	11142	55.71	11142	44.57	11142	89.14	22.28
2024	12	705065	11142.0	1782.72	891.36	1	11142	557.1	222.84	1	11142	55.71	11142	44.57	11142	89.14	22.28
2025	01	705065	11142.0	1894.14	891.36	1	11142	557.1	222.84	1	11142	55.71	11142	44.57	11142	89.14	22.28
2025	02	705065	11142.0	1894.14	891.36	1	11142	557.1	222.84	1	11142	55.71	11142	44.57	11142	89.14	22.28
2025	03	705065	11142.0	1894.14	891.36	1	11142	557.1	222.84	1	11142	55.71	11142	44.57	11142	89.14	22.28
2025	04	705065	11142.0	1894.14	891.36	1	11142	557.1	222.84	1	11142	55.71	11142	44.57	11142	89.14	22.28
2025	05	705065	11142.0	1894.14	891.36	1	11142	557.1	222.84	1	11142	55.71	11142	44.57	11142	89.14	22.28
2025	06	705065	11142.0	1894.14	891.36	1	11142	557.1	222.84	1	11142	55.71	11142	44.57	11142	89.14	22.28
2025	07	705065	11142.0	1894.14	891.36	1	11142	557.1	222.84	1	11142	55.71	11142	44.57	11142	89.14	22.28
2025	08	705065	11142.0	1894.14	891.36	1	11142	557.1	222.84	1	11142	55.71	11142	44.57	11142	89.14	22.28
2025	09	705065	11142.0	1894.14	891.36	1	11142	557.1	222.84	1	11142	55.71	11142	44.57	11142	89.14	22.28
2025	10	705065	11142.0	1894.14	891.36	1	11142	557.1	222.84	1	11142	55.71	11142	44.57	11142	89.14	22.28
2025	11	705065	11142.0	1894.14	891.36	1	11142	557.1	222.84	1	11142	55.71	11142	44.57	11142	89.14	22.28
合计			27966.42 13370.4			8356.5 3342.6			835.65			688.53 1337.1			334.2		

单位名称
深圳市勘察研究院有限公司



刘永超

建筑施工企业项目负责人 安全生产考核合格证书	
编号:粤建安B(2023)0901832	
姓 名:刘永超	
性 别:男	
出 生 年 月:1986年07月06日	
企 业 名 称:深圳市勘察研究院有限公司	
职 务:项目负责人(项目经理)	
初次领证日期:2023年11月09日	
有 效 期:2023年11月09日 至 2026年11月08日	
	发证机关:广东省住房和城乡建设厅 发证日期:2023年11月09日

张超

建筑施工企业项目负责人
安全生产考核合格证书

编号: 粤建安B(2022) 0116620

姓 名: 张超

性 别: 男

出 生 年 月: 1995年05月26日

企 业 名 称: 深圳市勘察研究院有限公司

职 务: 项目负责人(项目经理)

初次领证日期: 2022年10月20日

有 效 期: 2025年08月27日 至 2028年10月19日



发证机关: 广东省住房和城乡建设厅

发证日期: 2025年08月27日



投标单位企业业绩表

业绩 1 情况	深圳国际生物谷坝光核心启动区华科路等 19 条道路市政工程竣工测量		
建设单位	深圳市大鹏新区建筑工务署		
建设地址	深圳市大鹏新区		
自查内容	自查情况填报	(是否 符合)	提交何种证明材料, 页码
1、工程类型	市政道路竣工测绘	是	测绘合同, P2
2、竣工测量内容	图根控制测量, 1:500 地形测量、管线探测、管线测量	是	测绘合同, P2
3、合同金额	1903366 元	是	测绘合同, P3
4、合同签订时间	2021 年 8 月 16 日	是	测绘合同, P1
5、竣工测量报告(不超过 2 本)	深圳国际生物谷坝光核心启动区横山角路、坪山路市政竣工测量报告	是	竣工测量报告、审核意见书
业绩 2 情况	核龙线大鹏段(文化路口-核电站门口)市政化改造工程项目竣工测绘		
建设单位	深圳市大鹏新区建筑工务署		
建设地址	深圳市大鹏新区		
自查内容	自查情况填报	(是否 符合)	提交何种证明材料, 页码
1、工程类型	市政道路竣工测绘	是	测绘合同, P2
2、竣工测量内容	1:500 地形测量;管线竣工测量;横、纵断面测量;验测平面位置、高程、高度;四等水准测量;二级导线测量。	是	测绘合同, P2
3、合同金额	434000 元	是	测绘合同, P4
4、合同签订时间	2021 年 12 月 2 日	是	测绘合同, P1
5、竣工测量报告(不超过 2 本)	核龙线大鹏段(文化路口-核电站门口)市政化改造工程项目竣工测量报告	是	竣工测量报告、审核意见书

业绩 3 情况	前湾 09-03-02 地块公共空间工程竣工测绘服务		
建设单位	深圳市前海建设投资控股集团有限公司		
建设地址	深圳市前湾片区九开发单元 03 街坊		
自查内容	自查情况填报	(是否 符合)	提交何种证明材料, 页码
1、工程类型	地下市政管线竣工测绘	是	测绘合同, P2
2、竣工测量内容	控制测量、水准测量、地形图测绘、管线竣工测量、规划面积测量、验测高程高度、验测平面位置	是	测绘合同, P3
3、合同金额	72593.44 元	是	测绘合同, P4
4、合同签订时间	2025 年 5 月 22 日	是	测绘合同, P1
5、竣工测量报告(不超过 2 本)	前湾 09-03-02 地块公共空间工程(暂用名)竣工测绘报告	是	竣工测绘报告、审核意见书
业绩 4 情况	深科技城(一期)配套市政道路(规划一路、二路、三路)竣工测绘		
建设单位	深圳长城开发科技股份有限公司		
建设地址	深圳市福田区彩田路 7006 号深科技城		
自查内容	自查情况填报	(是否 符合)	提交何种证明材料, 页码
1、工程类型	市政道路竣工测绘	是	测绘合同, P2
2、竣工测量内容	前期施工阶段的规划测绘手续补办(验线放线等)以及工程施工完成后的竣工测绘	是	测绘合同, P2
3、合同金额	58000 元	是	测绘合同, P4
4、合同签订时间	2024 年 5 月 30 日	是	测绘合同, P1
5、竣工测量报告(不超过 2 本)	深科技城(一期)配套市政道路规划一路、规划二路竣工测量报告	是	竣工测量报告、审核意见书
业绩 5 情况	腾讯数码大厦项目枢纽七街竣工测绘服务		
建设单位	腾讯数码(深圳)有限公司		

建设地址	深圳前海深港服务业合作区开发单元-04 街坊之一单元，A-01-04-01 及 A-01-04-02 两地块，听海大道与桂湾二路及桂湾三路交界处		
自查内容	自查情况填报	(是否 符合)	提交何种证明材料，页码
1、工程类型	市政道路竣工测绘	是	测绘合同，P3
2、竣工测量内容	控制测量、1:500 测图、 管线探测、纵横断面测量、 规划监督测量（验测 平面位置）	是	测绘合同，P3
3、合同金额	40807 元	是	测绘合同，P3
4、合同签订时间	2023 年 5 月	是	测绘合同，P1
5、竣工测量报告(不超过 2 本)	腾讯数码大厦项目枢纽七 街竣工测量报告	是	竣工测量报告、审核意见书

注：1、提供近 5 年（2020 年 11 月 1 日至投标截止日）新建、改扩建市政道路竣工测量或管廊竣工测量业绩。

2、业绩最多为 3 项，如投标人提供的业绩超出数量要求时，除前 3 项外视为无效，投标人需根据竣工测绘合同额从大到小排序。

3、需提供合同关键页扫描件（应能清晰明确体现合同名称、设计内容、工程规模、合同价款、合同签订时间、合同签章页等关键信息）；提供竣工测量报告（需附测绘审核机构审核通过依据）（不超过 2 张，应能清晰体现项目名称、竣工测量阶段、竣工测量时间、人员签名、测绘审核机构审核依据等，图纸图幅可按比例缩放，确保相关内容信息准确清晰）。

投标人相关项目业绩表

投标人：深圳市勘察研究院有限公司

建设单位	项目名称	建设地点	建设规模	开竣工日期	合同价格（万元）	备注
深圳市大鹏新区建筑工务署	深圳国际生物谷坝光核心区启动区华科路等 19 条道路市政工程竣工测量	深圳市大鹏新区	涉及 19 条市政路，全长约 10 公里	2021 年 8 月 16 日-2024 年 5 月 31 日	190.3366	
深圳市大鹏新区建筑工务署	核龙线大鹏段(文化路口-核电站门口)市政化改造工程项目竣工测绘	深圳市大鹏新区	全长约 5 公里	2021 年 12 月 2 日 2024 年 1 月 31 日	43.4	
深圳市前海建设投资控股集团有限公司	前湾 09-03-02 地块公共空间工程竣工测绘服务	深圳市前湾片区九开发单元 03 街坊	总用地面积 3832.74 平方米	2025 年 5 月 22 日至 2025 年 6 月 5 日	7.259344	
深圳长城开发科技股份有限公司	深科技城(一期)配套市政道路(规划一路、二路、三路)竣工测绘	深圳市福田区彩田路 7006 号深科技城	涉及 3 条市政路，全长约 500 米	2024 年 5 月 30 日-2025 年 3 月 30 日	5.8	
腾讯数码(深圳)有限公司	腾讯数码大厦项目枢纽七街竣工测绘服务	深圳前海深港服务业合作区开发单元-04 街坊之一单元，A-01-04-01 及 A-01-04-02 两地块，听海大道与桂湾二路及桂湾三路交界处	全长约 100 米	2023 年 5 月-2024 年 2 月 1 日	4.0807	

提示：要求附项目证明材料扫描件（如合同扫描件、用户证明等）。

企业业绩相关证明文件

1.深圳国际生物谷坝光核心启动区华科路等 19 条道路市政工程竣工测量

1.1 合同

YnB-2021-0342

工程编号: 2015-440300-48-01-102509001001

合同编号: QT2021-147

深圳市大鹏新区建筑工务署 建设工程测量测绘合同

工程名称 :	深圳国际生物谷坝光核心启动区华科路 等 19 条道路市政工程竣工测量
工程地点 :	深圳市大鹏新区
发 包 人 :	深圳市大鹏新区建筑工务署
承 包 人 :	深圳市勘察研究院有限公司
签订日期 :	2021 年 8 月 16 日

合同协议书

发包人(以下简称甲方): **深圳市大鹏新区建筑工务署**

承包人(以下简称乙方): **深圳市勘察研究院有限公司**

依照《中华人民共和国民法典》及国家的其他有关法律、行政法规,遵循平等、自愿、公平和诚实信用的原则,双方就深圳国际生物谷坝光核心启动区华科路等 19 条道路市政工程施工测量项目的地形测量、管线探测、管线测量、房屋测绘服务事项协商一致,订立本合同。

第一条 合同范围

深圳国际生物谷坝光核心启动区华科路等 19 条道路市政工程施工测量工作,包括但不限于控制测量、地形测绘、管线竣工测量、断面测量、验边、验高及协助甲方办理规划验收手续等。

第二条 合同内容

工作内容包括但不限于以下内容:图根控制测量,1:500 地形测量、管线探测、管线测量等。

1. 控制测量:包括 GPSE 级控制测量、四等水准测量;

2. 地形测量:包括图根控制,野外采集数据,属性调查,绘示意图,室内编辑,接边,回放检查,整理资料等;

3. 地下管线探测:

a. 给排水管道:包括生产用水、生活用水、消防用水等管道。

b. 排水管道:包括工业污水(废水)、生活污水、雨水和雨污合流等管道。

c. 电力线路:包括供电线、路灯电力线、电车电力线和其它地下电力线。

d. 电信线路:包括市内电话、长途电话、电报、移动通信、有线广播、有线电视和其他专用电信电缆等线路。

e. 燃气管道:包括煤气、液化气、天然气等管道。

f. 道路设计中的其他管线。

第三条 合同价款

合同价款为:暂定价人民币(大写)壹佰玖拾万零叁仟叁佰陆拾陆元整,小写¥1903366.00元。该合同价款包括完成本合同的所有成本,所有需缴纳的国家及地方一切税项等。除合同另有约定外,甲方不再支付任何其他费用。

第四条 执行技术标准(如相关法规发生变化,按照最新法规规定执行)

序号	标准名称	标准代号	标准等级
1	《深圳市基础测绘技术规程》	深圳市规划与国土资源局 2000 年 10 月	
2	《国家三、四等水准测量规范》	GB/T12898-2009	

3	《城市测量规范》	CJJ/T 8-2011	
4	《工程测量规范》	GB50026-2007	
5	《房产测量规范》	GB/T17986-2000	
6	《深圳市房屋建筑面积测绘技术规范》	SZJG22-2015	
7	《城市地下管线探测技术规程》	CJJ 61-2017	
8	《1/500、1/1000、1/2000 地形图图式图例》	GB/T 20257.1-2007	

第五条 工期

随施工进度，道路竣工验收后 15 天内完成报告编制审核，报告完成后 15 天内完成相应道路规划验收手续办理。

第六条 工作成果

本合同所指的工作成果组成如下：

序号	成果名称	规格	数量	提交时间	备注
1	1: 500 地形图及报告	套	4	道路竣工验收后 15 天内	
2	地下管线探测报告	套	4	道路竣工验收后 15 天内	
3	电子数据光盘	张	2	道路竣工验收后 15 天内	
4	完成相应道路规划验收手续办理	/	/	报告完成后 15 天内	

第七条 结算及付款方式

7.1 取费标准：

根据国家财政部、国家测绘局 2009 年颁布的《测绘生产成本费用定额》计算，工程量按实计取。该项目合同暂定价为人民币 1903366 元（大写壹佰玖拾万零叁仟叁佰陆拾陆元整）。

7.2 付款方式：

（1）基本咨询费用（合同暂定价的 80%）的支付：

①完成规划验收手续后，支付至基本咨询费用的 85%；

②余款在结算审核后 30 日内，甲方一次性付清。（若出现超付现象，乙方必须退还超付款项）

（2）绩效咨询费用（合同暂定价的 20%）的支付：

绩效咨询费根据项目完工后合同履约评价情况支付，项目竣工（完工）履约评价结果为良好及以上，获得全部绩效咨询费用；项目竣工（完工）履约评价结果为合格，获得绩效咨询费的 50%；项目竣工（完工）履约评价结果低于合格，绩效咨询费用不再支付。

本合同约定的甲方付款均指甲方办理付款审批手续的时间，因政府财政部门支付程序原因导致支付延迟的，甲方不承担违约责任。乙方不得以此拒绝或怠于履行合同义务。乙方有义务在甲方办理申请财政付款手续前提供相关付款申请的凭证以及符合甲方财务支付要求的发票，因乙方提供的资料不齐全或不及时导致付款延迟的，概由乙方自行承担责任。支付方式以深圳市最新的财政支付政策为准。

7.3 结算方式：根据 2009 年《测绘生产成本费用定额》计费规定计算。结算工程量以实际工程

量为准，最终结算价格以结算审核价为准且不超过合同价。本项目采用绩效考核，其中绩效咨询费为20%暂定为38.0673万元。若政策法规发生变化，按最新政策法规执行。

第八条 双方责任

8.1 甲方责任

8.1.1 甲方委托任务时，应向乙方明确勘察测绘任务及技术要求，并提供有关资料，资料不完整的，乙方应当场提出书面异议，乙方没有提出的，视为甲方已提供完整的资料，乙方应如期开展工作。

8.1.2 甲方应积极为乙方的现场工作提供便利，进行必要的协调工作。

8.1.3 甲方应为乙方办理野外测量所必需的证件及证明，并为乙方进场人员的工作提供方便。

8.2 乙方责任

8.2.1 乙方应按国家技术规范、标准、规程和甲方的任务委托书及技术要求进行工程勘察测绘工作，按本合同规定的时间提交质量合格的勘察测绘成果，并对其负责；乙方对测量测绘成果质量终身负责。

8.2.2 乙方应根据现场情况、国家规范或设计要求，及时提出调整地下埋藏物调查和探测范围或修改钻孔数量、深度的意见，并办理正式变更手续。当甲方要求增加探测范围或钻孔数量、深度时，应办理相关手续。

8.2.3 乙方应具备履行本合同的资质及专业人员、设备。乙方应保证勘察测绘过程的依法操作、安全文明，购置必要的人员安全保险、坚决杜绝安全事故的发生。工作前应详细了解场地地下管线及埋藏物等情况，物理勘探，工程勘察过程中要保证不损坏地下管线及埋藏物。如发生与勘察有关的安全事故，造成不良的社会影响及经济损失，一切责任均由乙方自行承担，造成甲方损失的，乙方应全额赔偿。

8.2.4 乙方应及时与甲方联系，配合甲方做好验收工作，同时乙方应积极参与与地基相关的各类施工交底及工程验收，配合处理施工过程中出现的地质问题，并根据甲方要求，及时派驻专业工程师到现场解决问题。

8.2.5 乙方应保护甲方的知识产权，未经甲方书面同意，乙方不得将甲方的资料向第三人转让或用于本合同项目外的项目，乙方所负保密义务不因本合同的终止而终止。如发生以上情况，乙方承担一切由此引起的后果并承担赔偿责任。

8.2.6 乙方应加强质量管理，把好二检一审产品质量关，以确保测绘成果的可靠性和准确性。

8.2.7 未经甲方书面允许，乙方不得将本合同标的全部或部分进行转包，也不得将主体、关键性工作分包，否则甲方有权解除本合同，乙方应返还甲方支付的所有合同款项，并按照合同价格的20%支付违约金，造成甲方损失的，乙方应赔偿给甲方造成的全部直接损失。

8.2.8 乙方应在开工前根据甲方要求提供测量控制点相关资料并到测量控制点所在位置对施工方进行现场交桩以便施工单位进行施工测量。

8.2.9 乙方应提供项目所需仪器的检查鉴定资料给甲方检验。

第九条 违约责任

9.1 由于甲方未给乙方提供必要的工作条件而造成停、窝工，工期按实际顺延。

9.2 由于乙方原因未按合同规定时间（日期）提交勘察成果资料，每超过一日，应减收勘察费 5%，甲方有权从合同价款中直接予以扣除，乙方不得以任何方式提出异议。若乙方逾期交付成果资料超过十日的，乙方还应向甲方支付合同总额 20%的违约金，且甲方有权解除合同，乙方应返还甲方已支付的全部款项。

9.3 由于乙方未提供准确的地下管线探测成果资料，致使工程施工单位在作业时对城市地下管线和设施等埋藏物造成破坏的，视为乙方提供的成果不合格，乙方应按合同价的 20%支付违约金并免收直接受损失部分的勘察费，并赔偿由此造成的全部损失。

9.4 因非甲方原因，乙方提供的勘察测绘成果质量不符合本合同约定的要求的，乙方应负责无偿采取补救措施或重测，直至达到本合同约定的质量要求。若乙方无力补充完善，需另委托其它单位时，乙方应承担全部勘察测绘费用；或因勘察测绘成果质量问题造成经济损失时，乙方免收直接受损失部分的勘察费外，还应按照合同价款的 20%支付违约金，并赔偿由此造成的全部损失。

9.5 由于勘察测绘质量的原因导致工程质量事故造成工程损失的，或导致重大设计变更造成工程费用增加的，乙方应按合同价的 30%支付违约金并免收直接受损失部分的勘察费，并赔偿由此造成的全部损失。

9.6 本合同签订后，如乙方擅自中途停止或解除合同，甲方不支付勘察费且乙方应向甲方赔偿合同价款的 20%作为违约金；合同履行期间，由于工程停建而终止合同或甲方要求解除合同时，乙方未进行勘察测绘工作的，合同自然解除；已进行勘察测绘工作的，按实际完成的工作量占总工作量的比重支付勘察费。

9.7 乙方违反本合同第八条 8.2.5 规定的，乙方因泄密所得的全部收益归甲方且甲方有权要求乙方按本合同价款总额的 20%支付违约金，由此产生的损失由乙方承担。

第十条 工作成果的权属

本项目全部工作成果（包括但不限于乙方交付的所有图纸、数据、计算软件和电子文件）的权属归甲方所有。相关文件所产生的知识产权属于甲方，甲方拥有不受限制地使用这些数据、材料的权利。未经甲方书面同意，乙方不得向第三方提供本项目的资料、文件及研究成果。

第十一条 合同争议的解决方式

双方约定，因执行本合同所发生的与本合同有关的一切争议，当协商不成时，交由上级主管部门进行调解；当调解不成时，选择下列第 (2) 种方式解决：

- (1) 将争议提交 深圳国际仲裁院 仲裁；
- (2) 依法向 甲方所在地 人民法院提起诉讼。

第十九条 未尽事宜，双方应本着实事求是、友好协商的态度加以解决。

第二十条 本合同由双方签字盖章即生效。全部成果交接完毕和合同工程费结算完毕后，本合同终止。

第二十一条 本合同一式 捌 份，甲方 伍 份，乙方 叁 份。

发包人：深圳市大鹏新区建筑建筑工程
务署(公章)

法定代表人或其委托代理人：

(签字)

地址：深圳市大鹏新区中山路10号

委托代理人：_____

电话：0755-28333137

传真：_____

开户银行：_____

账号：_____

承包人：深圳市勘察研究院有限公司
(公章)

法定代表人或其委托代理人：

(签字)

地址：深圳市福田区福中东路15号

委托代理人：_____

电话：0755-83322632

传真：_____

开户银行：中国工商银行深圳国财支行

账号：4000027919200058855

1.2 横山角路竣工测量报告及审核意见书

深审市政-2024-0078

深圳市市政建设工程竣工测量报告

(第一册, 共两册)

工程名称: 深圳国际生物谷坝光核心启动区横山角路市政工程

工程地点: 深圳市大鹏新区深圳国际生物谷坝光核心启动区

申请单位: 深圳市大鹏新区建筑工程署

深圳市勘察研究院有限公司

二〇二一年九月三十日

测绘声明

我单位对测绘成果的真实性、准确性、合法性负责、对测绘成果质量愿意承担相应的法律责任。

本测绘报告的测绘时间为 2021 年 9 月 15 日至 2021 年 9 月 30 日。

测绘: 陈志川

初检: 张超

复检: 张超

审核: 王明

审定: 王明

深圳市勘察研究院有限公司

二〇二一年九月三十日

深审市政-2024-0078

1. 工程概况

深圳国际生物谷坝光核心启动区横山角路市政工程位于深圳市大鹏新区深圳国际生物谷坝光核心启动区。道路南北走向, 起点接规划横山角路, 终点止于规划白盐灶路。设计范围桩号: K0+036.206, 坐标: X=2505943.419, Y=554357.617; 设计范围终点桩号: K0+195.070, 坐标: X=2505943.386, Y=554357.711。规划道路等级为城市支路, 道路红线宽度 13.75m, 双向两车道。道路全长为 158.86km。

本工程除道路工程外, 还包括给水、雨水、污水、电力、通信、照明管线等相应市政配套工程。

建设单位为深圳市大鹏新区建筑工程署, 设计单位为中国市政工程西南设计总院有限公司。

工程位置略图

图 1



深圳市工程建设项目测绘成果审核意见书

深审市政-2024-0078
办理编号: B2-202400818

(市政线性工程类)

审核编号: 深审市政-2024-0078

一、送审成果基本情况			
项目名称	深圳国际生物谷坝光核心启动区横山角路市政工程		
项目地点	深圳市大鹏新区深圳国际生物谷坝光核心启动区		
宗地号		成果类型	<input checked="" type="checkbox"/> 市政道路(含桥梁、隧道、配套管线) <input type="checkbox"/> 单一线口人行天桥 <input type="checkbox"/> 地下通道 <input type="checkbox"/> 轨道交通 <input type="checkbox"/> 其它
申请单位	深圳市大鹏新区建筑工程署		
测绘单位	深圳市勘察研究院有限公司		
项目全长	158.842m	送审成果 出件日期	2021 年 09 月 30, 第 1 次成果审核
二、审核依据			
1. 《测绘成果质量检查与验收》(GB/T24356-2023) 2. 《工程测量标准》(GB50026-2020) 3. 《1:500 1:1000 1:2000 地形图图式》(GB/T20257.1-2017) 4. 《国家三、四等水准测量规范》(GB/T12898-2009) 5. 《城市建设工程竣工测量成果规范》(CH/T6001-2014) 6. 《城市测量规范》(CJJ/T8-2011) 7. 《卫星定位城市测量技术标准》(CJJ/T 73-2019) 8. 《城市地下管线探测技术规程》(CJJ61-2017) 9. 《深圳市地下管线探测实施细则》二〇二〇年十月 10. 《深圳市工程建设项目测绘成果审核管理规定》二〇二〇年十二月二十五日 11. 其它依据: 深规土计市政字 DP-2018-0007 号、深规土计市政字 DP-2018-0034 号、深规土计市政施字第[DP-2018-0023]号。			
三、审核综述及意见			
本次对送审成果的测绘依据和复核说明准确性、成果格式规范性、成果内容完整性、测绘资质和测绘仪器使用有效性等进行了内业审核, 对成果数据精度指标进行了外业抽查。经核查, 本项目成果审核通过。			

2024 年 05 月 31 日

1.3 坪山路竣工测量报告及审核意见书

深审市政-2023-0044

坪山路竣工测量报告

(第一册, 共两册)

工程名称: 深圳国际生物谷坝光核心启动区坪山路市政工程

工程地点: 深圳市大鹏新区葵涌街道办事处坝光社区

申请单位: 深圳市大鹏新区建筑工务署

深圳市勘察研究院有限公司

二〇二一年十一月十日

深审市政-2023-0044

测绘声明

我单位对测绘成果的真实性、准确性、合法性负责, 对测绘成果质量愿意承担相应的法律责任。

本测绘报告的测绘时间为 2021 年 08 月 15 日至 2021 年 08 月 30 日。

测绘: 陈志明

初检: 张超

复检: 郭世强

审核: 王明

审定: 王明

深圳市勘察研究院有限公司

二〇二一年十一月十五日

深圳市勘察研究院有限公司

深审市政-2023-0044

1. 工程概况

坪山路市政工程位于深圳市大鹏新区葵涌街道办事处坝光社区, 道路南北走向, 起点接规划坪湾路, 终点止于规划元湾路。设计起点桩号 K0+037.035 (X: 31511.209, Y: 160305.001), 设计终点桩号 K0+194.169 (X: 31382.584, Y: 160214.745), 全长 157.134 米。坪山路工程设计为双向两车道城市支路, 红线宽度为 18 米。

坪山路市政工程建设单位为深圳市大鹏新区发展和财政局, 设计单位为深圳市综合交通设计研究院有限公司。

本工程包括道路工程、交通工程及相关市政管网工程。管线包括给水、雨水、污水、再生水、燃气、电力、通信、照明管线相应配套市政工程。

该工程于 2021 年 1 月 10 日开工建设, 2021 年 8 月 15 日竣工。

工程位置图



图 1

深圳市勘察研究院有限公司

深审市政-2023-0044

深圳市工程建设项目测绘成果审核意见书

(市政线性工程类)

市申办流水号: MB20941283144211219230411000A

办文编号: B2-202300498

审核编号: 深审市政-2023-0044

一、送审成果基本情况

项目名称	深圳国际生物谷坝光核心启动区坪山路市政工程竣工测绘成果审核		
项目地点	深圳市大鹏新区葵涌街道		
用地方案号/宗地号	2017-51F-0007	成果类型	<input checked="" type="checkbox"/> 市政道路(含桥梁、隧道、配套管线) <input type="checkbox"/> 单管线路 <input type="checkbox"/> 人行天桥 <input type="checkbox"/> 地下通道 <input type="checkbox"/> 轨道交通 <input type="checkbox"/> 其它
申请单位	深圳市大鹏新区建筑工务署		
测绘单位	深圳市勘察研究院有限公司		
项目全长	0.157km	送审成果 出件日期	2021 年 11 月, 第 1 次成果审核

二、审核依据

- 《测绘成果质量检查与验收》(GB/T 24356-2009)
- 《工程测量标准》(GB 50026-2020)
- 《1:500 1:1000 1:2000 地形图图式》(GB/T 20257.1-2017)
- 《国家三、四等水准测量规范》(GB/T 12898-2009)
- 《建设工程竣工测量成果规范》(CH/T 6001-2014)
- 《城市测量规范》(CJJ/T 8-2011)
- 《卫星定位城市测量技术标准》(CJJ/T 73-2019)
- 《城市地下管线探测技术规程》(CJJ 61-2017)
- 《深圳市地下管线探测实施细则》二〇二〇年十月
- 《深圳市工程建设项目测绘成果审核管理规定》二〇二〇年十二月二十五日
- 其它依据: 深规土建设计市政字 DP-2018-0018 号; 深规土建设计市政字 DP-2018-0005 号; 深规土建设计市政字 DP-2018-0010 号。

三、审核综述及意见

本次对送审成果的测绘依据和复核说明准确性、成果格式规范性、成果内容完整性、测绘资质和测绘仪器使用有效性等进行了内业审核, 对成果数据精度指标进行了外业抽查。经核查, 本项目成果审核通过。

年 月 日

2.核龙线大鹏段(文化路口-核电站门口)市政化改造工程项目竣工测绘量

2.1 合同

合同编号: QT2021-224

竣工测绘委托合同

项目名称: 核龙线大鹏段(文化路口-核电站门口)
市政化改造工程项目竣工测绘

甲 方: 大鹏新区建筑工务署

乙 方: 深圳市勘察研究院有限公司

签订日期: 2021 年 12 月 2 日



测绘委托协议

甲方：深圳市大鹏新区建筑工务署

乙方：深圳市勘察研究院有限公司

依照《中华人民共和国民法典》、《中华人民共和国测绘法》及其他相关法律法规的规定，就甲方委托乙方承担的核龙线大鹏段（文化路口-核电站门口）市政化改造工程项目竣工测绘项目，经双方协商一致达成如下协议：

第一条 测绘工作范围

测区地点：深圳市大鹏新区大鹏街道核龙线大鹏段红线范围内，具体作业范围和作业内容由甲方人员现场指定或以甲方给定的红线范围为准。

第二条 测绘工作内容（测绘内容：包括测绘项目和工作量等）

- 1、1:500 地形测量；
- 2、管线竣工测量；
- 3、横、纵断面测量；
- 4、验测平面位置、高程、高度；
- 5、四等水准测量；
- 6、二级导线测量。

第三条 执行技术标准

序号	标准与有关技术规定的名称	标准代号	标准等级
1	《城市测量规范》	CJJ/T 8-2011	国家标准
2	《卫星定位城市测量技术规程》	CJJ/T73-2019	行业标准

3	《国家三、四等水准测量规范》	GB/T12898-2009	国家标准
4	《测绘成果质量检查与验收》	GB/T24356-2009	国家标准
5	《测绘技术总结编写规定》	CH1001-2005	国家标准
6	《1: 500、1: 1000、1: 2000 地形图图式》	GB/T20257. 1-2017	国家标准
7	《房产测量规范》	GB/T17986. 1-2000	国家标准

第四条 甲方的义务

- 1、自测绘委托书发出之日起 2 日内向乙方提交有关资料。
- 2、甲方应为乙方办理测绘必需的证件及证明，并为乙方进场人员的工作提供必要的条件。
- 3、甲方应保证按合同约定付款。

第五条 乙方的义务

- 1、自收到甲方的有关材料之日起 5 日内，组织队伍进场作业。
- 2、乙方应根据甲方的有关要求制定工作计划，确保测绘项目如期完成。
- 3、乙方应加强质量管理，把好二检一审产品质量关。
- 4、乙方应严格遵守甲方安全生产规定，做好安全生产管理工作。测绘工作期间，乙方工作人员、设备所发生的任何损害或给第三方造成损害的，责任及费用均由乙方承担。给甲方造成损失的，乙方应全额赔偿。
- 5、乙方不得将本协议标的的全部或部分转包给第三方。
- 6、乙方对测绘成果质量终身负责。

第六条 测绘项目进度

序号	工作内容	完成时间	备注
1	1:500 地形测量	20 日	

2	管线竣工测量	20 日	
3	横、纵断面测量	20 日	
4	验测平面位置、高程、高度	20 日	
5	四等水准测量	20 日	
6	二级导线测量	20 日	

上表中“完成时间”及第八条中的“提交时间”如双方认为有必要，经协商一致，可对中间过程的期限要求进行调整，并将最终成果提交日期顺延。

第七条 测绘项目费用

1、取费标准：

《测绘生产成本费用定额》（财建【2009】17 号）；

2、取费项目及价款：

单位：元

序号	测绘项目名称	困难类别	计量单位	取费标准	结算工作量	取费额	备注
1	二级导线	II	点	1636.82	20	32736.4	
2	四等水准测量	II	Km	957.99	20	19159.8	
3	1:500 测图	II	幅	9795.05	22	215491.1	
4	管线竣工测量	II	Km	7283.03	23.55	171515.357	
5	纵断面测量	II	Km	3978.28	15.00	59674.2	
6	横断面测量	II	Km	3685.6	1.00	3685.6	
7	验测平面位置	II	边	3150.59	12	37807.08	
8	验测高程、高度	II	处	2849.06	1	2849.06	
小计						542918.60	
下浮 20%						108583.60	
合 计（取整）						434000.00	

合同价款（含税）为：人民币（大写）肆拾叁万肆仟元整（¥434000 元）包干，该合同价款已包含乙方履行本合同所需的一切费用，甲方不再另行支付任何费用。

3、结算及付款方式

上述价款为包干价。甲方收到并确认乙方提交的测绘成果，经结算审核后 30 日内向乙方一次性付清款项。本合同约定的甲方付款均指甲方办理付款审批手续的时间，因政府财务部门支付程序原因导致支付延迟的，甲方不承担违约责任。乙方不得以此拒绝或怠于履行合同义务。乙方有义务在甲方办理申请财政付款手续前提供相关付款申请的凭证以及符合甲方财务支付要求的发票，因乙方提供的资料不齐或不及时导致付款延迟的，概由乙方自行承担责任。支付方式以深圳市最新的财政支付政策为准。

第八条 测绘成果

本协议所指的测绘成果组成如下：

序号	成果名称	规格	数量	提交时间	备注
1	深圳市道路工程竣工测量报告	A4 及图纸	4	20 日	

第九条 测绘成果的权属

本协议所指的全部测绘成果的所有权属于甲方。

第十条 保密条款

乙方应当妥善保管甲方提供的资料并保守秘密。未经甲方许可，不得利用知悉的属于甲方的成果和资料为自己谋利或提供给第三方。否则甲方有权要求乙方按协议价款总额的 10 %支付违约金，造成损失的还需赔偿实际损失。

甲方对乙方承担同等的保密义务。

第十一条 违约责任

1、甲方违约责任

合同签订后，因甲方原因导致合同中途停止或解除的，乙方未进入现场工作前，甲方无需向乙方支付任何费用。乙方进入现场并已实际开展工作的，按甲方确认的乙方实际工作量支付测绘费用。

2、乙方违约责任

(1) 合同签订后，因乙方原因导致合同中途停止或解除的，乙方应向甲方支付合同价款 30%的违约金，并退回已收取款项。

(2) 乙方未能按合同约定的日期提交测绘成果的，乙方应向甲方赔偿拖延损失费，每天的拖延损失费按合同价款的 1%，迟延达 30 天，甲方有权解除合同，乙方应赔偿甲方的损失并向甲方支付合同价款 30%的违约金。

(3) 乙方提供的测绘成果质量不符合本合同约定的要求的，甲方有权要求乙方在限定的时间内完成重测，费用由乙方承担；重测后仍未达到合同约定的质量要求，甲方有权解除合同，乙方应赔偿甲方的损失并向甲方支付合同价款 30%的违约金。

第十二条 争议的解决方式

本协议在履行过程中发生的争议，由双方当事人协商解决；协商不成的，可依法向甲方所在地的人民法院起诉。

第十三条 未尽事宜，由双方协商签订补充协议，补充协议与本协议具有同等法律效力。

第十四条 附则

1、本协议自双方签字、盖章之日起生效。

2、本协议一式陆份，甲方肆份，乙方贰份，均具有同等法律效力。

甲方：深圳市大鹏新区建筑工务署
(公章)

法定代表人：

(或委托代理人)：

(签字)

联系人：

电 话：

乙方：深圳市勘察研究院有限公司
(公章)

法定代表人：

(或委托代理人)：

(签字)

联系人：孔应平

电 话： 13823327308

开户银行：中国银行西丽支行

银行账号： 749774765576

2021 年 12 月 2 日

2.2 竣工测量报告及审核意见书

21DP12FC644

深审市政-2024-0015

竣工测量报告

（第一册 共三册）

核龙线大鹏段（文化路口-核电站门口）市政化改造工程

工程名称：市政化改造工程

工程地点：深圳市大鹏新区大鹏街道

申请单位：深圳市大鹏新区建筑工务署

深圳市勘察研究院有限公司

2024年5月

21DP12FC644

深审市政-2024-0015

测绘声明

我单位对测绘成果的真实性、准确性、合法性负责，对测绘成果质量愿意承担相应的法律责任。

本测绘报告的测绘时间为 2021年12月3日 至 2022年3月5日。

测绘：[签名]

初检：[签名]

审核：[签名]

深圳市勘察研究院有限公司

2024年5月

21DP12FC644

深审市政-2024-0015

竣工测量报告

1. 工程概况

核龙线大鹏段（文化路口-核电站门口）市政化改造工程位于大鹏新区大鹏街道，道路大致呈东西走向，设计起点顺接鹏飞路一期改造工程（施工图设计含此段范围），终点至大亚湾核电站，沿途与鹏新东路、公园路、银滩路、华珍路等相交，设计范围起点桩号：AK0+000.00（X=2500363.578，Y=549138.451），设计范围终点桩号：AK4+999.369（X=2499909.663，Y=553891.328），全长约 4.999km，采用城市主干道标准，设计车速为 50km/h，道路红线宽 32.5 至 40m，机动车道采用双向 4 车道，道路沿线数设相关给排水、电力、电信、燃气、照明等市政管线，全线新建桥梁 3 座。根据相关会议精神，鹏新大道北段、银滩路也纳入本工程一并实施。

鹏新大道北段约 0.518km，采用城市主干道标准，设计车速为 40km/h，道路红线宽 30m，机动车道采用双向 4 车道，道路沿线数设相关给排水、电力、电信、燃气、照明等市政管线，鹏新大道设计范围起点桩号：BK0+000.00（X=2499724.538，Y=549504.520），终点桩号：BK0+518.437（X=2500168.054，Y=549754.272）。

银滩路约 0.1236km，采用城市次干道标准，设计车速为 40km/h，道路红线宽 28.25m，机动车道采用双向 4 车道，道路沿线数设相关给排水、电力、电信、燃气、照明等市政管线，银滩路设计范围起点桩号：YT0+000.00（X=2499831.369，Y=551908.760），终点桩号：YT0+123.596（X=2499735.898，Y=551831.268）。

核龙线大鹏段（文化路口-核电站门口）市政化改造工程建设单位为深圳市大鹏新区建筑工务署，设计单位为深圳市新城市规划设计股份有限公司。该工程于 2019 年 2 月开工建设，2021 年 12 月竣工。

工程位置图

图 1

21DP12FC644

深审市政-2024-0015

深圳市工程建设项目测绘成果审核意见书

（市政线性工程类）

市申办流水号：MB209412831442112192401300006

审核编号：深审市政-2024-0015

办文编号：B2-202400178

一、送审成果基本情况

项目名称：核龙线大鹏段（文化路口-核电站门口）市政化改造工程

项目地点：大鹏新区大鹏街道

用地方案号：2017-506-0002

成果类型：☒市政道路（含桥梁、隧道、配套管线）
☐单一管线☐人行天桥☐地下通道☐轨道交通☐其它

申请单位：深圳市大鹏新区建筑工务署

测绘单位：深圳市勘察研究院有限公司

项目全长：4.999km

送审成果出件日期：2022 年 5 月，第 2 次成果审核

二、审核依据

1. 《测绘成果质量检查与验收》（GB/T 24356-2023）

2. 《工程测量标准》（GB 50026-2020）

3. 《1:500 1:1000 1:2000 地形图图式》（GB/T 20237.1-2017）

4. 《国家三、四等水准测量规范》（GB/T 12898-2009）

5. 《建设工程竣工测量成果规范》（CH/T 6001-2014）

6. 《城市测量规范》（CJJ/T 8-2011）

7. 《卫星定位城市测量技术标准》（CJJ/T 73-2019）

8. 《城市地下管线探测技术规程》（CJJ 61-2017）

9. 《深圳市地下管线探测技术规程》二〇〇五年十月

10. 《深圳市工程建设项目测绘成果审核管理规定》二〇二〇年十二月二十五日

11. 其它依据：深规土计市政字 DP-2017-0010 号、深规土建计市政字 DP-2018-0033 号、深规土市政路修字至[DP-2018-0022]号。

三、审核综述及意见

本次对送审成果的测绘依据和复核说明准确性、成果格式规范性、成果内容完整性、测绘资质和测绘仪器使用有效性等进行了内业审核，对成果数据精度指标进行了外业抽查。

经核查，本项目成果审核通过。

深圳市勘察研究院有限公司

2024年01月31日

3.前湾 09-03-02 地块公共空间工程竣工测绘服务

3.1 合同

合同编号: QT20250257



前湾 09-03-02 地块公共空间工程 竣工测绘服务单项合同

框架协议: 深圳市前海建设投资控股集团有限公司地下市政管线竣工测绘
服务框架协议 (2023 年 9 月至 2025 年 9 月)

项目名称: 前湾 09-03-02、09-03-10 地块公共空间工程

委 托 人: 深圳市前海建设投资控股集团有限公司

服 务 人: 深圳市勘察研究院有限公司

2025 年 5 月 22 日

地下市政管线竣工测绘服务单项合同

甲方（委托人）：深圳市前海建设投资控股集团有限公司

乙方（服务人）：深圳市勘察研究院有限公司

为满足甲方对前湾 09-03-02、09-03-10 地块公共空间工程建设项目办理规划验收审批的需求，根据《深圳市前海建设投资控股集团有限公司地下市政管线竣工测绘服务框架协议（2023 年 9 月至 2025 年 9 月）》、框架协议相关招标征集文件阐明的关于竣工测绘服务包括但不限于市政道路、建筑、景观绿化等竣工测绘工作及甲方所发出前湾 09-03-02 地块公共空间工程竣工测绘中标通知书，由乙方承担相关地下市政管线竣工测绘服务工作，根据《中华人民共和国民法典》、《中华人民共和国测绘法》和有关法律法规，经甲、乙双方协商一致签订本合同，双方愿意共同遵守。

第一条 测绘范围

前湾 09-03-02 地块公共空间工程用地红线范围的竣工测绘服务

第二条 测绘内容

前湾 09-03-02 地块公共空间工程竣工测绘服务、包括但不限于项目控制测量（含 E 级 GPS 点测量、四等水准测量（如需））、1:500 数字化地形图测绘、管线竣工测量（如需）、规划面积测量、验测高程高度（如需）、验测平面位置等，最终以测绘成果报告通过主管部门审核并取得测绘成果审核意见书为准。

第三条 执行技术标准

- (1) 《城市测量规范》（CJJ/T 8-2011）；
- (2) 《工程测量标准》（GB 50026—2020）；
- (3) 《国家三、四等水准测量规范》（GB12898—2009）；
- (4) 《卫星定位城市测量技术标准》CJJ/T 73-2019；
- (5) 《城市地下管线探测技术规程》CJJ61-2017；
- (6) 《1: 500 1: 1000 1: 2000 地形图图式》GB/T20257.1-2017；

(7) 深圳市规划和国土资源委员会编写的《深圳市地下管线探测实测细则》，(下称《实测细则》)，二〇〇五年十月；

(8) 《测绘成果质量检查与验收》GB/T 24356-2009；

(9) 《深圳市基础测绘技术规程》(2000年10月)；

(10) 《深圳市地下管线管理暂行办法》(深圳市人民政府令(第265号)；

(11) 《深圳市地下管线数据建库标准》(2016年9月)。

第四条 收费标准及支付方式

本项目依据国家财政部、国家测绘局2009年颁布的《测绘生产成本费用定额》计价下浮16%，合同暂定价 72593.44 元(大写：柒万贰仟伍佰玖拾叁元肆角肆分)(含税价)，最终根据实际工作量结算。财政投资项目结算价最终按经政府或前海管理局指定的审核机构审核或甲方认可的审核单位审核结果为准。

(1) 财政投资项目：付款分两期，第一期为乙方测量完成并提交报告，经甲方确认无作假或质量问题(如需主管部门审核的需取得主管部门审核通过意见书)并完成履约评价后，付至合同价或以实际完成工程量计算的合同价(两者取低值)的90%，余款待结算经政府或前海管理局指定的审核机构审核或甲方认可的审核单位审核后一次性付清。

(2) 国有资金投资项目：付款仅一期，乙方测量完成并提交报告，经甲方确认无作假或质量问题并完成履约评价后，付至合同价的100%。

第五条 甲方义务

(1) 提供施工设计图或施工单位竣工图文件；

(2) 提供设计平面图；

(3) 及时支付测绘工程款。

第六条 乙方义务

(1) 按合同工期确保测绘项目完成；

(2) 按国家颁布的有关规范标准和本合同规定进行施工，并接受甲方的监督；

(3) 为甲方做好后续的技术支持服务工作，确保真实的测绘成果达到办理竣工规划验收的需要。

(4) 乙方履行合同期间造成自身/不特定第三人人身、财产损失，由乙方全部承担，甲方不负责任。

第七条 完成工期

签订合同之日起 30 个工作日内将完成全部测绘成果资料交甲方，项目相关竣工测绘成果报告通过主管部门审核并取得测绘成果审核意见书为止。不可抗力的原因，双方协商顺延工期。

第八条 违约责任

(1) 乙方提供的测绘成果质量不合格，乙方应负责无偿给与重测或采取补救措施，以达到质量要求。

(2) 乙方所提供的测量成果无质量问题且真实有效，乙方不对规划验收审批最终结果负责，甲方应将合同履行完毕。

(3) 乙方未如期提交测绘成果的，每逾期一天应向甲方支付合同价款千分之三的违约金，若违约导致工程无法如期竣工验收，因此造成甲方损失的由乙方承担全部赔偿责任。

第九条 履约评价

乙方测绘服务完成并提交报告，经甲方确认无作假或质量问题后进行一次履约评价。

第十条 其他

本合同执行过程中未尽事宜或由于不可抗力，致使合同无法履行时，双方协商加以解决。

双方在履行合同过程中产生争议，由双方协商解决，协商不成的，任何一方可向甲方所在地人民法院提起诉讼。

第十一条 合同结算原则

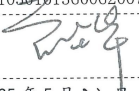

依据国家财政部、国家测绘局 2009 年颁布的《测绘生产成本费用定额》并按合同中标下浮率下浮后计价，按照实际完成工作量结算。

结算价=按实际工程量计算的合同价-违约金（如有）。除本合同另有约定外，最终结算价以经政府或前海管理局指定的审核机构审核或甲方认可的审核单位审核结果为准。

第十二条 本合同一式 6 份，甲方 4 份，乙方 2 份，由双方代表签字加盖公章后生效。

（以下无正文）

（签署页）

甲方：（盖章）	深圳市前海建设投资控股集团有限公司	乙方：（盖章）	深圳市勘察研究院有限公司
统一社会信用代码：	91440300587917503A	统一社会信用代码：	914403001921810441
地 址：	深圳市前海深港合作区南山街道桂湾五路 123 号前海大厦 T1 栋 1701	地 址：	深圳市福田区福中东路 15 号
电 话：	0755-88982686	电 话：	0755-83322632
传 真：	/	传 真：	/
电 子 信 箱：	/	电 子 信 箱：	/
开 户 银 行：	中信银行股份有限公司深圳前海分行	开 户 银 行：	中国工商银行深圳国财支行
账 号：	8110301013600620073	账 号：	4000027919200058855
法定代表人或其授权的代理人：签名		法定代表人或其授权的代理人：签名	
	2025 年 5 月 22 日		2025 年 5 月 22 日

3.2 竣工测绘报告及审核意见书

前湾 09-03-02 地块公共空间工程（暂用名）竣工测绘报告

（第一册，共两册）

宗地号：T201-0228

宗地代码：440305201002GB00154

工程名称：前湾 09-03-02 地块公共空间工程（暂用名）

工程地点：前湾片区九开发单元 03 街坊

申请单位：深圳市前海建设投资控股集团有限公司

深圳市勘察研究院有限公司

二〇二五年六月五日

前湾 09-03-02 地块公共空间工程（暂用名）竣工测绘报告

测绘声明

我单位对测绘成果的真实性、准确性、合法性负责，对测绘成果质量愿意承担相应的法律责任。

本测绘报告的测绘时间为 2025 年 5 月 23 日至 2025 年 6 月 5 日。

测绘：张超

初检：张超

审核：王明

复检：张超

审定：王明

深圳市勘察研究院有限公司

（1）

前湾 09-03-02 地块公共空间工程（暂用名）竣工测绘报告

1. 工程概况

本工程为深圳市南山区前湾 09-03-02 地块公共空间工程（暂用名），位于前湾片区九开发单元 03 街坊，以九纵二街以东九纵三街以西公正大街和公正北一街形成的围合区域，规划建设总用地面积 3832.74 m²，本宗地为广场用地。本工程已竣工，除广场外还包括给水、雨水、电力、路灯、通信管线等相应配套市政工程。

本工程建设单位为深圳市前海建设投资控股集团有限公司，设计单位为深圳市雷奥规划设计咨询股份有限公司。

工程位置图

恒昌地块

公正北一街

公正大街

九纵二街

九纵三街

公正南一街

公正南二街

法治大厦

恒昌地块

深圳市勘察研究院有限公司

（1）

深圳市工程建设项目测绘成果审核意见书

深审市政-2025-0269

市申办派单号：WB20941283144212192511140003

审核编号：深审市政-2025-0269

一、送审成果基本情况

项目名称：前湾 09-03-02 地块公共空间工程（暂用名）

项目地点：前湾片区九开发单元 03 街坊

用地方案号/宗地号：T201-0228

成果类型：☒市政道路（含桥梁、隧道、配套管线）
☒单一管线☒人行天桥☒地下通道☒轨道交通☒其它

申请单位：深圳市前海建设投资控股集团有限公司

测绘单位：深圳市勘察研究院有限公司

项目全长：/

送审成果出件日期：2025 年 11 月 18 日，第 3 次成果审核

二、审核依据

1. 《测绘成果质量检查与验收》（GB/T 24356-2023）

2. 《工程测量标准》（GB 50026-2020）

3. 《1:500 1:1000 1:2000 地形图图式》（GB/T 20257.1-2017）

4. 《国家三、四等水准测量规范》（GB/T 12898-2009）

5. 《城市建设工程竣工测量成果规范》（CH/T 6001-2014）

6. 《城市测量规范》（CJJ/T 8-2011）

7. 《卫星定位城市测量技术标准》（CJJ/T 73-2019）

8. 《城市地下管线探测技术规程》（CJJ 61-2017）

9. 《深圳市地下管线探测实施细则》二〇〇五年十月

10. 《深圳市工程建设项目“多测合一”管理办法》（2024 年 12 月）

11. 《深圳市工程建设项目多测合一技术规程》（2024 年 12 月）

12. 《深圳市工程建设项目测绘成果审核管理规定》二〇二〇年十二月二十五日

13. 其它依据：《深圳市建设工程规划许可证》建字第 4403002023G0037384 号、《建设用地规划许可证》地字第 4403002024Y0022416 号、《深圳市国有建设用地划拨决定书》编号：深前海地划拨字 2024-Q010 号。

三、审核综述及意见

本次对送审成果的测绘依据和复核说明准确性、成果格式规范性、成果内容完整性、测绘资质和测绘仪器使用有效性等进行了内业审核，对成果数据进行了外业抽查。

经核查，本项目成果审核通过。

注：本审核意见书需与打码的送审报告同时使用方为有效。

审核人：王明

审核日期：2025 年 11 月 18 日

4.深科技城(一期)配套市政道路(规划一路、二路、三路)竣工测绘

4.1 合同

CHA-2024-0044

合同编号: 合同编号: KFSZPUB104304

深圳市建设工程测绘合同

工程名称: 深科技城(一期)配套市政道路(规划一路、二路、三路)竣工测绘

工程地点: 深圳市福田区

委托人: 深圳长城开发科技股份有限公司

受托人: 深圳市勘察研究院有限公司

签订日期: 2024 年 05 月 30 日



协议书

甲方：深圳长城开发科技股份有限公司（以下简称“甲方”）

统一社会信用代码：91440300618873567Y

地址：深圳市福田区彩田路 7006 号

乙方：深圳市勘察研究院有限公司（以下简称“乙方”）

统一社会信用代码：914403001921810441

地址：深圳市福田区福中路 15 号

依照《中华人民共和国民法典》《中华人民共和国测绘法》及其他相关法律、法规的规定，甲方委托乙方承担深科技城（一期）配套市政道路（规划一路、二路、三路）竣工测绘工作，经双方协商一致达成如下协议：

第一条 测绘工作范围

测区地点：深圳市福田区彩田路 7006 号深科技城。

测区范围：深科技城（一期）配套市政道路（规划一路、二路、三路）。

第二条 测绘工作内容及服务周期

工作内容：深科技城（一期）配套市政道路（规划一路、二路、三路）竣工测绘，包含前期施工阶段的规划测绘手续补办（验线放线等）以及工程施工完成后的竣工测绘。

服务周期：甲方下发指令后半月内提供符合深圳市规划和自然资源局调查测绘中心要求的电子版成果文件《深科技城（一期）配套市政道路（规划一路、二路、三路）竣工测绘报告》，一个月内配合甲方完成深圳市规划和自然资源局调查测绘中心竣工测绘成果审核终稿文件，并取得深圳市工程建设项目测绘成果审核通过意见书（市政道路测绘）及补办的规划测绘手续验线放线审批表（通过），具体以甲方通知为准。

第三条 执行技术标准

序号	标准与有关技术规定的名称	标准代号	标准等级
1	《工程测量规范》	GB 50026—2020	国家标准
2	《国家三、四等水准测量规范》	GB/T 12898-2009	国家标准
3	《工程测量通用规范》	GB 55018-2021	国家标准
4	《卫星定位城市测量技术规范》	CJJ/T 73-2019	行业标准
5	《房产测量规范》	GB/T17986-2000	国家标准
6	《深圳市房屋建筑面积测绘技术规范》	SZJG 22-2015	地方标准
7	《国家基本比例尺地图图式 第1部分：1:500 1:1000 1:2000 地形图图式》	GB/T 20257.1-2017	国家标准
8	《城市测量规范》	CJJ/T 8-2011	行业标准
9	《深圳市基础测绘技术规程》	——	地方标准
10	《城市地下管线探测技术规程》	CJJ61-2017	行业标准
11	《深圳市地下管线探测实测细则》	——	地方标准
12	《测绘成果质量检查与验收》	GB/T24356-2023	国家标准

其他要求：深圳市配套市政道路竣工测绘正在执行的相关补充规定及

标准。上述文件有更新的，以最新执行要求为准。

第四条 测绘成果

本协议所指的测绘成果组成如下：

序号	成果名称	规格	数量	备注
1	《深科技城（一期）配套市政道路（规划一路、二路、三路）竣工测绘报告》	A4	3	光盘 1 个

第五条、测绘费用

1、合同费用

本项目固定总价包干，合同含税金额为：**¥58,000.00 元（人民币大写：伍万捌仟元整）**，税率：6%；价格包括但不限于为完成本项目测绘服务所需的人工费、材料费、机械设备费、管理费、保险费、税金、利润等一切费用；除双方另有约定外，总价不因任何因素调整。

2、付款方式：

乙方完成测绘工作，提交符合本合同要求的测绘成果（即《深科技城（一期）配套市政道路（规划一路、二路、三路）竣工测绘报告》），并获得相关行政管理部门出具的验线放线审批表（通过）及深圳市工程建设项目测绘成果审核通过意见书（市政道路测绘），经甲方确认合格后，甲方支付至乙方合同总价的 100%。双方知悉且确认：甲方付款的前提和条件是在本合同约定的期限内（1）收到符合深圳市规划和自然资源局调查测绘中心要求的电子版成果文件《深科技城（一期）配套市政道路（规划一路、二路、三路）竣工测绘报告》；（2）获得相关行政管理部门出具的验线放线审批表（通过）；（3）获得深圳市工程建设项目测绘成果审核通过意见书（市政道路测绘）。甲方付款前，乙方需提交合规、完整的付款申请资料及等额有效的增值

税发票，否则付款时间相应顺延且甲方不承担任何违约责任。

第六条 甲方的义务

1、自本合同签订之日起5日内向乙方提交有关资料，乙方需要的资料及文件应在本合同签订当日以清单形式一次性向甲方提供，因乙方原因导致甲方提交资料延误的，由乙方自行承担延误责任。

2、自接到乙方编制的技术设计书之日起5日内完成技术设计书的审定工作，并提出书面审查意见。

3、甲方应为乙方进场人员的工作提供必要的条件；并负责现场协调，如因甲方导致有现场协调不力，而造成误工由甲方负责，工期顺延；现场未协调好，应提前一天通知乙方。

4、甲方应保证测绘费用按时到位以使得测绘工作顺利进行。

第七条 乙方的义务

1、乙方应保证在提供服务期间乙方及乙方服务人员具备提供服务所需要的有效的资质，如因乙方或乙方服务人员存在资质缺失或瑕疵的，甲方有权单方面解除本合同且不承担任何违约责任。如给甲方造成损失的，有权向乙方追偿。

2、自收到甲方的有关材料之日起5日内，根据甲方的有关资料和本合同的技术要求完成技术设计书的编制，并交甲方审定。

3、自收到甲方对技术设计书的同意实施的审定之日起2日内组织测绘队伍进场作业，该项目所需办公场所、交通车辆、设备和工具以及相关费用由乙方自行承担。

4、乙方应根据技术设计书要求确保测绘项目如期完成。

5、乙方应在测绘前提供测绘项目所需仪器的检查鉴定资料给甲方检验。

6、乙方应加强质量管理，把好二检一审产品质量关。

7、乙方必须按照国家、省、市有关安全生产法规制定落实安全措施，应做好安全生产管理，由于乙方安全措施不力或其他行为造成的责任如安全事故，因此造成的人身损害或财产损失，均由乙方承担。

8、未经甲方书面允许，乙方不得将本合同标的全部或部分转包给第三方，否则甲方有权单方解除本合同。如给甲方造成损失的，有权向乙方追偿。

第八条 违约责任

甲方违约的责任：

1、合同履行期间，由于工程停建而终止合同或甲方要求解除合同时，甲方应按乙方实际发生工作量支付测绘费用。

2、甲方未按合同规定工作日（日期）拨付测绘费，自规定之日起，应当向乙方补偿应支付的费用利息。利息额按规定支付期限最后一天中国人民银行公布实行之三个月贷款利息率计算。乙方未按时到甲方处取款或未按时提交付款资料的，甲方不构成逾期违约责任。

3、甲方有权基于公共利益需要、保护法定权益需要单方变更或解除合同而不承担违约责任。

乙方违约的责任：

1、由于乙方提供的测绘成果资料质量不合格，乙方应负责无偿给予完善使其达到合同质量且乙方应承担逾期提交测绘成果的责任。若乙方无力补充完善，需另行委托第三方单位时，乙方应承担第三方

单位的全部测绘费用并承担逾期提交测绘成果的责任；或因测绘质量造成甲方经济损失或发生工程事故时，乙方除应负法律责任和免收直接损失部分的测绘费用外，根据损失程度向甲方支付赔偿金，赔偿金额为甲方的实际损失。

2、由于乙方原因造成测绘成果资料质量不合格，不能满足技术要求时，其返工测绘费用由乙方承担。

3、乙方应在本合同约定的期限内保质保量的完成测绘服务，交付测绘成果并获得相应行政管理部门通过的审批或审核意见，如因乙方原因造成延误的，每逾期一日，按合同款的千分之一计算违约金，甲方可预先从应付款项中扣除，乙方对此知悉且同意，如逾期超过7日的，甲方有权单方解除本合同。

第九条 测绘成果的权属

本合同所指的全部测绘成果的所有权属于甲方。

第十条 保密条款

1、乙方应当妥善保管甲方提供的资料并保守秘密。除本合同目的外，乙方不得向第三人披露或用于本合同目的之外。未经甲方书面许可，不得利用知悉的属于甲方的成果、资料或保密信息为自己谋利或提供给第三方使用。否则，甲方有权要求乙方按照本合同项目合同款总额的 2 倍支付违约金，如违约金不足以弥补甲方损失的，甲方有权要求乙方赔偿损失。

2、在委托人要求受托人返还或销毁任何依本合同而提供的资料及其复印件，受托人将返还或销毁有关资料及其复印件。

3、保密义务自本合同签订之日起至该信息成为公众所知悉之日止。

第十一条 合同争议的解决方式

1、如甲、乙双方在履行合同时发生争议，可以协商或者要求有关部门调解。如协商或者调解不成的，可依法向甲方所在地人民法院提起诉讼。

2、除争议事项外，合同约定工作应照常进行。

第十二条 合同生效、变更、中止、解除和终止

1、本合同自双方合法代表或授权委托人签字、并加盖公章或合同专用章后生效。

2、对本合同条款的任何变更、修改或增减，须经双方协商同意后由法定代表人或授权代理人签署书面文件并加盖公章或合同专用章后方为有效，作为本合同的组成部分。

3、双方协商一致，可以解除合同。

4、双方因不可抗力致使合同无法履行，任何一方可以解除合同。但解除方应同时提供其受不可抗力影响之证据。

本条前款所指不可抗力包括战争、动乱空中飞行物坠落或其他非甲方责任造成的爆炸，火灾。

第十三条 附则

1、合同一式捌份，双方各执肆份，均具有同等法律效力。双方法人代表或授权委托人签字并加盖公章或合同专用章后本合同生效。

2、一切未尽事宜，由双方协商解决。

深圳市建设工程测绘合同 (KFSZPUR104394)

(本页无正文, 为合同签署页)

发包人: 深圳长城开发科技股份有
限公司(盖章)

授权代表人:

张全

承包方: 深圳市勘察研究院有限公司
(盖章)

授权代表人:



签订日期: 2024年05月30日

签订地点: 深圳市福田区



4.2 规划一路竣工测量报告及审核意见书

工深勘办

深审市政-2025-0060

深圳市勘察研究院有限公司
SHENZHEN INVESTIGATION
& RESEARCH INSTITUTE CO., LTD

项目编号: 24T06FC0070-1

深审市政-2025-0060

深科技城(一期)配套市政道路(规划一路)

测绘报告

测绘声明

我单位对测绘成果的真实性、准确性、合法性负责,对测绘成果质量愿意承担相应的法律责任。

本测绘报告的测绘时间为 2024 年 06 月 04 日至 2025 年 3 月 30 日。

深圳市市政建设工程竣工测量报告

(第一册,共两册)

项目名称: 深科技城(一期)配套市政道路(规划一路)

工程地点: 深圳市福田区彩田工业园

建设单位: 深圳长城开发科技股份有限公司

二〇二五年三月零二日

测绘: 王力昂

初检: 李亚飞

审核: 王力昂

复核: 张超

审定: 王磊

(1)

深审市政-2025-0060

深科技城(一期)配套市政道路(规划一路)

测绘报告

1. 工程概况

本项目位于深圳市福田区彩田路 7006 号深科技城。根据《福田区华富街道长城开发彩田工业园城市更新单元规划》,更新单元内部新增 4 条市政路,以缓解片区交通压力。规划一路为本项目新增道路。规划一路为东西走向,西接莲科一路,东接规划三路,全长约 126m,红线宽度 12m,设计时速 20km/h,为双向 2 车道城市支路。设计起点桩号 K0+015.00(坐标为 X=2496483.431,Y=506475.900);设计终点桩号 K0+105.36(坐标为 X=2496484.972,Y=506566.240)。工程位置图见图 1。

本工程管线包括给水、污水、雨水、电力、路灯、电信、燃气等相应配套市政工程。

深科技城(一期)配套市政道路(规划一路)项目建设单位为深圳长城开发科技股份有限公司,设计单位为深圳市市政设计研究院有限公司。

该工程于 2021 年 10 月修改完成施工图设计并开工,现状已竣工。

工程位置图 图 1

深审市政-2025-0060

深科技城(一期)配套市政道路(规划一路)

测绘报告

深圳市工程建设项目测绘成果审核意见书

(市政线性工程类)

市申办流水号: M82C9412831442112192504090001

办文编号: B2-202500480

审核编号: 深审市政-2025-0060

一、送审成果基本情况

项目名称 深科技城(一期)配套市政道路(规划一路)

项目地点 深圳市福田区彩田工业园

用地方案号/宗地号 B307-0024

成果类型 ☒ 市政道路(含桥梁、隧道、配套管线) ☐ 单一路段 ☐ 人行天桥 ☐ 地下通道 ☐ 轨道交通 ☐ 其它

申请单位 深圳长城开发科技股份有限公司

测绘单位 深圳市勘察研究院有限公司

项目全长 0.090km

送审成果 出件日期 2025 年 4 月,第 1 次成果审核

二、审核依据

1.《城市测量规范》(CJJ/T8-2011);

2.《工程测量标准》(GB 50026-2020);

3.《国家三、四等水准测量规范》(GB 12898-2009);

4.《卫星定位城市测量技术标准》(CJJ/T73-2019);

5.《城市地下管线探测技术规程》(CJJ61-2017);

6.《国家基本比例尺地图图式 第 1 部分:1:500、1:1000、1:2000 地形图图式》(GB/T20257.1-2017);

7.《深圳市基础测绘技术规程》二〇〇〇年十月;

8.《深圳市地下管线探测实施规程》二〇〇五年十月;

9.《测绘成果质量检查与验收》(GB/T 24356-2023);

10.《城市建设工程竣工测量成果规范》(CH/T 6001-2014);

11. 其它依据:深规划资源建设字政字 ET-2022-0015 号、地字第 440304202100055 号、深规划资源市政道路施字第 FT-2022-00081 号。

三、审核综述及意见

本次对送审成果的测绘依据和复核说明准确性、成果格式规范性、成果内容完整性、测绘资质和测绘仪器使用有效性等进行了内业审核,对成果数据精度指标进行了外业抽查。经核查,本项目成果审核通过。

年 月 日

4.3 规划二路竣工测量报告及审核意见书

深审市政-2025-0060

测绘报告

工勘测绘

深圳市勘察研究院有限公司

SHENZHEN INVESTIGATION & RESEARCH INSTITUTE CO., LTD

SZIRI

项目编号: 24FT06FC0070-2

深圳市市政建设工程竣工测量报告

(第一册, 共两册)

项目名称: 深科技城(一期)配套市政道路(规划二路)
工程地点: 深圳市福田区彩田工业园
建设单位: 深圳长城开发科技股份有限公司

工勘测绘

深圳市勘察研究院有限公司

SHENZHEN INVESTIGATION & RESEARCH INSTITUTE CO., LTD

SZIRI

二〇二五年三月三十日

深审市政-2025-0060

测绘报告

深科技城(一期)配套市政道路(规划二路)

测绘声明

我单位对测绘成果的真实性、准确性、合法性负责, 对测绘成果质量愿意承担相应的法律责任。

本测绘报告的测绘时间为 2024 年 06 月 04 日至 2025 年 03 月 30 日。

测绘: 王勤
初检: 李超
审核: 王勤
复检: 李超
审定: 王勤



深审市政-2025-0060

测绘报告

深科技城(一期)配套市政道路(规划二路)

1. 工程概况

本项目位于深圳市福田区彩田路 7006 号深科技城。根据《福田区华富街道长城开发彩田工业园城市更新单元规划》, 更新单元内部新增 4 条市政路, 以缓解片区交通压力。规划二路为本项目新增道路。规划二路为东西走向, 西接连科一路, 东接规划三路, 全长约 124m, 红线宽度 12m, 设计时速 20km/h, 为双向 2 车道城市支路。设计起点桩号 K0+015.00 (坐标为 X=2496390.719, Y=506478.909); 设计终点桩号 K0+104.05 (坐标为 X=2496392.238, Y=506567.942), 工程位置图见图 1。

本工程管线包括给水、污水、雨水、电力、路灯、电信、燃气等相应配套市政工程。深科技城(一期)配套市政道路(规划二路)竣工测绘项目建设单位为深圳长城开发科技股份有限公司, 设计单位为深圳市市政设计研究院有限公司。

该工程于 2021 年 10 月修改完成施工图设计并开工, 现状已竣工。



深圳市工程建设项目测绘成果审核意见书 (市政线性工程类)

市申办流水号: MB2C9412831442112192504090001

办文编号: B2-202500480

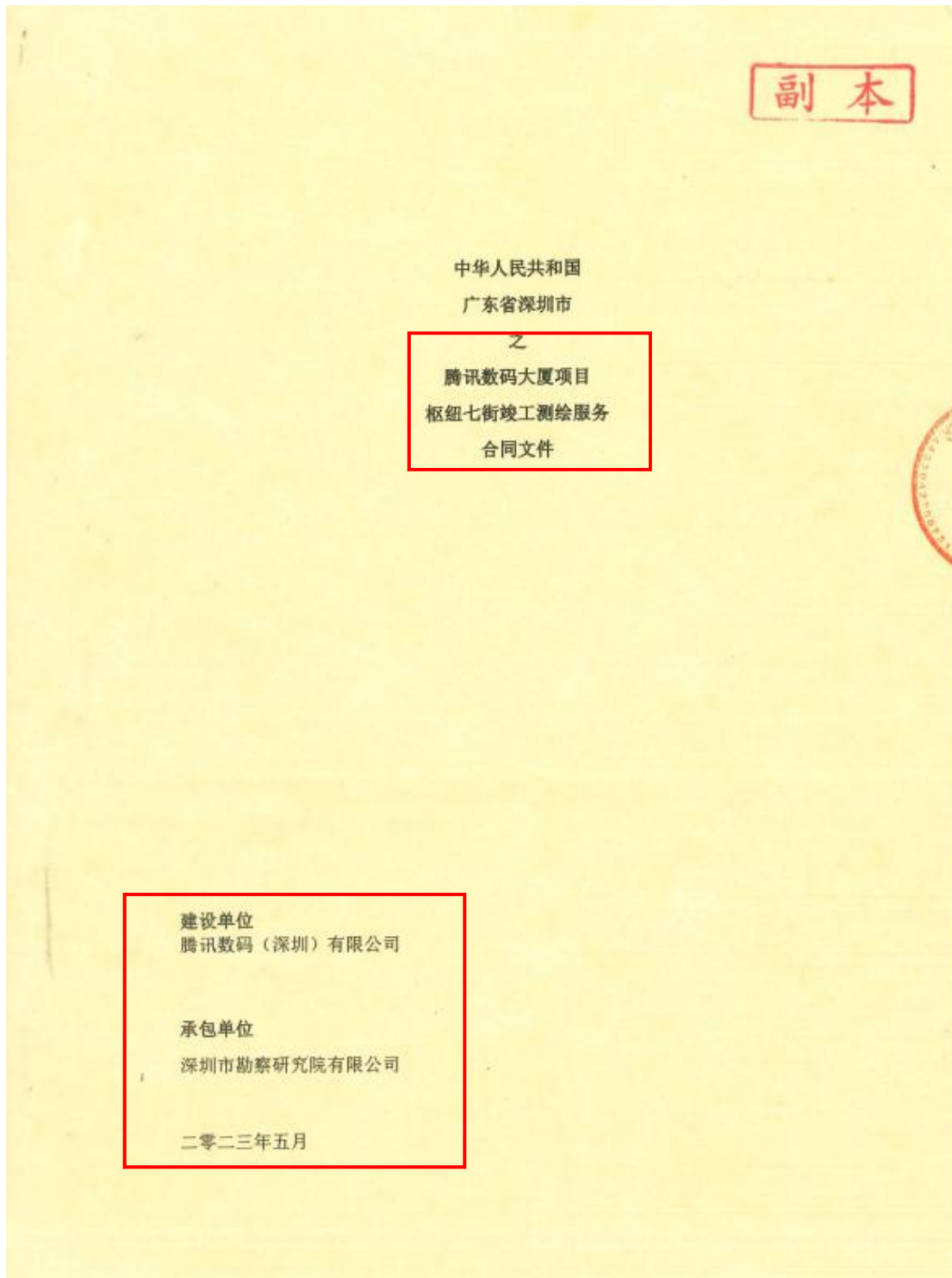
审核编号: 深审市政-2025-0060

一、送审成果基本情况			
项目名称	深科技城(一期)配套市政道路(规划二路)		
项目地点	深圳市福田区彩田工业园		
用地方案号/宗地号	B307-0025	成果类型	<input checked="" type="checkbox"/> 市政道路(含桥梁、隧道、配套管线) <input type="checkbox"/> 单一管线 <input type="checkbox"/> 人行天桥 <input type="checkbox"/> 地下通道 <input type="checkbox"/> 轨道交通 <input type="checkbox"/> 其它
申请单位	深圳长城开发科技股份有限公司		
测绘单位	深圳市勘察研究院有限公司		
项目全长	0.089m	送审成果 出件日期	2025 年 4 月, 第 1 次成果审核
二、审核依据			
1. 《城市测量规范》(CJJ/T8-2011); 2. 《工程测量标准》(GB 50026-2020); 3. 《国家三、四等水准测量规范》(GB 12898-2009); 4. 《卫星定位城市测量技术标准》(CJJ/T73-2019); 5. 《城市地下管线探测技术规程》(CJJ61-2017); 6. 《国家基本比例尺地图图式 第 1 部分: 1: 500, 1: 1000, 1: 2000 地形图图式》(GB/T20257.1-2017); 7. 《深圳市基础测绘技术规程》二〇〇〇年十月; 8. 《深圳市地下管线探测实施细则》二〇〇五年十月; 9. 《测绘成果质量检查与验收》(GB/T 24356-2023); 10. 《城市建设工程竣工测量成果规范》(CH/T 6001-2014); 11. 其它依据: 深规划资源建设局市政字 FT-2022-0017 号, 地字第 440304202100056 号、深规划资源建设局市政字 FT-2022-00091 号。			
三、审核结论及意见			
本次对送审成果的测绘依据和复核说明准确性、成果格式规范性、成果内容完整性、测绘资质和测绘仪器使用有效性等进行了内业审核, 对成果数据精度指标进行了外业抽查。经核查, 本项目成果审核通过。			



5.腾讯数码大厦项目枢纽七街竣工测绘服务

5.1 合同



腾讯数码大厦项目
枢纽七街竣工测绘服务合同文件

1. 引言

项目名称：腾讯数码大厦项目

项目地点：深圳前海深港服务业合作区开发单元-04 街坊之一单元，A-01-04-01 及 A-01-04-02 两地块，听海大道与桂湾二路及桂湾三路交界处。

建设单位（以下简称：建设单位/甲方）：腾讯数码（深圳）有限公司

承包单位（以下简称：承包单位/乙方）：深圳市勘察研究院有限公司

签订日期：合同专用章

本合同为建设单位与承包单位双方协商一致，描述双方工作范围、责任及义务之唯一法律依据。此合同取代任何以前此项目磋商交涉之协定。

建设单位与承包单位双方根据《中华人民共和国民法典》、《中华人民共和国建筑法》、广东省与深圳市物价局最新规定与解释、政府有关部门和建设主管部门的相关批准文件及附件、建设工程初步设计批复文件及其它中华人民共和国和项目当地有关的相关法规和规定，就腾讯数码大厦项目的枢纽七街竣工测绘服务合同事宜特订立本合同。以便共同遵守。

本合同由以下内容组成：

- (1) 合同书
- (2) 中选通知书及回执
- (3) 报价文件
- (4) 参与单位承诺书
- (5) 合同条款同意书
- (6) 腾讯集团关于建设工程反商业贿赂行为的声明
- (7) 保密协议

1. 引言（续）

本合同由以下内容组成（续）：

以上文件应认为是互为补充和解释的。当有含糊不清或相互矛盾时，按照以上顺序作出解释，即顺序在前的合同文件中没有规定，则双方按照顺序在后的相关文件约定或者规定执行；如前后约定或规定内容互相矛盾时，按照顺序在前的文件约定或者规定执行。

当同一顺序文件或同一份文件中内容互相矛盾，双方应另行协商解决，协商无法达成一致的，按建设单位的意见执行。

2. 项目概况

2.1 项目地段

本项目场地位于深圳市南山区前海深港合作区的桂湾片区，属于桂湾商务中心的核心地段。项目用地为开发单元 A-01-04-01 及 A-01-04-02。项目功能属商业性办公，地上建筑面积为 199,190 平方米。

场地为人工填海改造的平整场地。其西侧为听海大道；南侧为规划桂湾三路；北侧为规划桂湾二路；东侧为规划枢纽六路。两地块之间为地块支路，属于公共绿色廊道。西侧地下有营运中的深圳市轨道交通 1 号及 5 号线前海湾站及区间隧道、在建地铁 11 号线区间隧道。

办公区为两栋塔楼，北侧及南侧地块塔楼限高分别 230 米和 155 米。塔楼于地上设置架空廊道连接邻近地块，包括西侧规划兴建的公共交通总站。另设有四层地下室，地下一层及二层商业区设置地下空间连接西侧轨道交通枢纽，并与东、南及北侧各设地下连接。地下三层、四层及部份地下二层为停车库。

2.2 项目团队

2.2.1 建设单位指定代表（姓名、职务）

项目负责人：按建设单位指定

2.2.2 承包单位指派 潘宏峰 先生作为本项目的项目负责人，对本项目实施全过程负责。

2.2.3 所有来往书函、图解及注释必须以中文书写及打印。

3. 服务范围及工作内容

3.1 本承包工程主要工作范围包括：

3.1.1 控制测量

- a) 二级gps点
- b) 四等水准测量

3.1.2 1/500 测图

3.1.3 专业测量

- a) 管线探测
- b) 纵断面测量
- c) 横断面测量

3.1.4 规划监督测量

- a) 验测平面位置

3.1.5 需配合现场测量咨询，技术支援事项

3.1.6 需提供技术上配合协调测绘大队关于竣工测绘成果审核事项工作。

4. 服务期限

自收到中选通知书之日起配合建设单位完成合同内容。

5. 合同价及付款方式

枢纽七街竣工测绘服务合同总价为固定总价包干，总价为：人民币大写肆万零捌佰零柒元整（小写 RMB40,807.00 元），含增值税税率为 6% 的增值税专用发票。上述费用已包括服务单位依照中国法律和其所所在国（地区）的法律必须缴纳的各项税费。

本合同采用固定总价包干形式，合同总价不会因法律、法规、规章、政策性文件、人工费、物价上涨、费率、税率或汇率等因素的变化而调整。

在国家法定税种（包括但不限于增值税）税率下调的情况下，建设单位有权按不含税合同总价（或税率下调后尚未支付的金额），根据增值税等税率下调比例，相应减少合同总价。

5.1 服务费为完成本合同约定的全部服务内容的总价包干价，除非本合同另有规定，该费用将不做调整。合同总价包括但不限于：

5.1.1 相关人员工资。

11. 本合同原件共八份，二正六副，双方加盖公章或合同专用章后生效。建设单位执六份（一正五副），承包单位执二份（一正一副），每份具有同等效力。

建设单位名称：

腾讯数码（深圳）有限公司

（盖章）

法定代表人或授权代理人：

（签字）

承包单位名称：

深圳市勘察研究院有限公司

（盖章）

法定代表人或授权代理人：

（签字）

地址：深圳市前海港合作区前湾一路 1 号 A 栋 201 室（入驻深圳市前海商务秘书邮箱公司）

邮政编码：

电话：

传真：

开户银行：

银行帐号： 2023-06-25

签订日期： 年 月 日

地址：深圳市福田区福中东路 15 号

邮政编码：

电话：

传真：

开户银行：

银行帐号：

签订日期： 年 月 日

5.2 竣工测量报告及审核意见书

深审市政-2024-0004

23NS04FC0040

深圳市市政建设工程竣工测量报告

(第一册, 共两册)

工程名称: 枢纽七街(听海大道-桂湾大街段)

工程地点: 前海合作区桂湾片区

申请单位: 腾讯数码(深圳)有限公司

工深
勘圳
SZIRI

深圳市勘察研究院有限公司

二〇二三年十一月三十日

枢纽七街(听海大道-桂湾大街段) 深审市政-2024-0004

23NS04FC0040

1. 工程概况

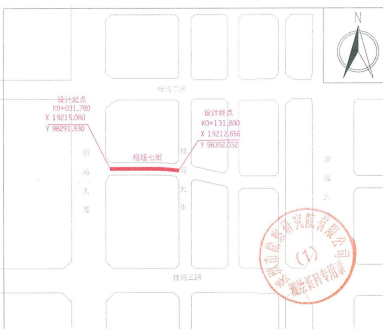
枢纽七街(听海大道-桂湾大街段)为前海片区东西向支路, 贯穿腾讯前海数码大厦。枢纽七街(听海大道-桂湾大街段)设计起点接现状听海大道(桩号 K0+031.780; X 19215.080, Y 98291.930), 设计终点接桂湾大街(K0+131.890; X 19212.656, Y 98392.032)。枢纽七街为城市支路, 双向两车道, 规划红线宽 18m。

本工程除道路外还包括给水、雨水、路灯、电信及燃气管线等相应配套市政管线。枢纽七街(听海大道-桂湾大街段)建设单位为腾讯数码(深圳)有限公司, 设计单位为深圳市市政工程设计研究院有限公司。

该工程于 2021 年 8 月 6 日开工建设, 2023 年 5 月 25 日全线竣工。

工程位置略图

图 1



枢纽七街(听海大道-桂湾大街段) 深审市政-2024-0004

23NS04FC0040

测绘声明

我单位对测绘成果的真实性、准确性、合法性负责, 对测绘成果质量愿意承担相应的法律责任。

本测绘报告的测绘时间为 2023 年 07 月 25 日至 2023 年 12 月 05 日。

测绘: 王江祥

初检: 王江祥

审核: 王江祥

复核: 王江祥

审定: 王江祥

深圳市工程建设项目测绘成果审核意见书 (市政线性工程类)

深审市政-2024-0004

(市政线性工程类)

市申办流水号: M82C5412831442112192312310001

办文编号: B2-202400001

审核编号: 深审市政-2024-0004

一、送审成果基本情况		
项目名称	枢纽七街(听海大道-桂湾大街段)	
项目地点	前海合作区桂湾片区	
用地方案号/宗地号	成果类型	<input checked="" type="checkbox"/> 市政道路(含桥梁、隧道、配套管线) <input type="checkbox"/> 单—管线路人行天桥地下通道轨道交通 <input type="checkbox"/> 其它
申请单位	腾讯数码(深圳)有限公司	
测绘单位	深圳市勘察研究院有限公司	
项目全长	100.11m	送审成果 出件日期
2023 年 11 月 31 日, 第 1 次成果审核		
二、审核依据		
1. 《测绘成果质量检查与验收》(GB/T 24356-2009) 2. 《工程测量标准》(GB 50026-2020) 3. 《1:500 1:1000 1:2000 地形图图式》(GB/T 20257.1-2017) 4. 《国家三、四等水准测量规范》(GB/T 12898-2009) 5. 《城市建设工程竣工测量成果规范》(CH/T 6001-2014) 6. 《城市测量规范》(CJJ/T 8-2011) 7. 《卫星定位城市测量技术标准》(CJJ/T 73-2019) 8. 《城市地下管线探测技术规程》(CJJ 61-2017) 9. 《深圳市地下管线探测实施细则》二〇〇五年十月 10. 《深圳市工程建设项目测绘成果审核管理规定》二〇二〇年十二月二十五日 11. 其它依据: 深前海建许市政字 QH-2020-0016 号、深前海建许市政字 QH-2018-0016 号、深前海函[2017]1465 号、前海腾讯数码大厦宗地内市政道路范围图。		
三、审核综述及意见		
本次对送审成果的测绘依据和复核说明准确性、成果格式规范性、成果内容完整性、测绘资质和测绘仪器使用有效性等进行了内业审核, 对成果数据精度指标进行了外业抽查。经核查, 本项目成果审核通过。		

2024 年 11 月 1 日

注：

1. 证明材料须提供合同关键页扫描件和对应项目测绘报告关键页，测绘合同关键页（须体现出合同封面、工程名称、合同签订时间、工程规模、承包范围、签章页等合同关键页）及证明材料扫描件，原件备查。
2. 需对业绩文件中的项目名称、合同签订主体单位及日期、合同金额、测绘内容进行标记。

企业百县千镇万村高质量发展工程帮扶业绩一览表

投标人名称：深圳市勘察研究院有限公司

序号	百县千镇万村高质量发展工程名称	合同帮扶金额	合同签订时间	建设地点（市级）	备注
1	怀集县 10 万亩农村土地流转和土地规模经营建设项目可行性研究报告编制	50 万元	2024 年 3 月 1 日	肇庆市怀集县	/
2	怀集县 10 万亩农村土地流转和土地规模经营建设项目勘测和系统报备服务	552 万元	2024 年 6 月	肇庆市怀集县	/
3	怀集县坳仔镇罗大村大浪寨山体崩塌地质灾害治理工程	493 万元	2023 年 8 月	肇庆市怀集县	/

- 1. 业绩证明材料须提供合同原件扫描件（需包含封面和完整的协议书）；未提供证明材料的，不予计取。
- 2. 业绩提供不超过 2 项，如提交业绩超过 2 项，只计取前 2 项。
- 3. 提供行政建设主管部门出具的已完工帮扶业绩证明（含金额）。

企业百县千镇万村高质量发展工程帮扶业绩相关证明材料

怀集县 10 万亩农村土地流转和土地规模经营建设项目可行性研究报告编制
合同

CHA-2024-0018

怀集县 10 万亩农村土地流转和土地规模经营 建设项目可行性研究报告编制 技术服务（委托）合同

项 目 名 称：怀集县 10 万亩农村土地流转和土地规模
经营建设项目可行性研究报告编制
委托方（甲方）：怀集县锦昌农业发展有限公司
受托方（乙方）：深圳市勘察研究院有限公司
签 订 地 点：肇庆市怀集县
签 订 时 间：2024 年 3 月 / 日



根据《中华人民共和国民法典》等有关法律法规的要求，本着平等互利和诚实信用的原则，签订本合同，明确甲、乙双方在工程建设前期可行性研究报告编制服务过程中各自的责任，义务和权益，以便共同遵守。

第一条 工程项目概况

1.1 工程项目名称:怀集县 10 万亩农村土地流转和土地规模经营建设项目

1.2 工程建设项目规模及地点:总规模约 103867.43 亩，在怀集县各乡镇进行实施，具体范围、面积以项目设计确定的为准。

第二条 委托的工作内容及双方约定事项

2.1 甲方委托乙方进行怀集县 10 万亩农村土地流转和土地规模经营建设项目可行性研究报告编制。

2.2 委托工作内容及要求:收集相关资料，了解项目区内的地形地貌、基础设施条件（包括交通条件、水源条件、水利设施条件等）、土壤、植被等、当地的种植习惯及种植作物类型、项目区的基本情况，在此基础上编制《可行性研究报告》，并协助甲方完成发改委备案和中国农业发展银行怀集县支行（以下简称农发行）贷款审批工作。

第三条 工作进度

3.1 乙方应按以下进度完成本项目的可行性研究报告编制工作：

(1) 自签订合同之日起 30 个工作日内，提交成果并在发改委备案；

(2) 根据其他单位提供材料进度，以及农发行的需求，在 60 个

公司

首

院

304229

工作日内完成资料编制并协助银行贷款审批工作。如果因非乙方原因延迟时间，则上述工作进度相应顺延。

第四条 甲方应向乙方提供的基础资料及协作事项

4.1 甲方应向乙方提供的基础资料：

- (1) 项目区土地利用现状数据、土地利用总体规划；
- (2) 影像图等电子数据；
- (3) 项目区其他相关资料；

4.2 甲方应对乙方开展相关工作涉及的部门和机构进行积极协调。

(1) 甲方应负责保证乙方的技术队伍顺利进入现场作业；乙方在施工过程中，必须遵守安全生产有关规定和规范，确保安全施工，文明施工，杜绝一切形式的安全事故的发生，如乙方违反此约定造成安全生产事故由乙方承担全部责任。

(2) 在合同期内，甲方进行与本项目有关的讨论、调研考察等所得的信息资料，应及时提供给乙方。

第五条 提交成果

5.1 《怀集县 10 万亩农村土地流转和土地规模经营建设项目可行性研究报告》（五份纸质报告以及电子数据）。

第六条 工作服务费用的计取与支付

6.1 本项目服务费用为包干价：（小写）500000.00 元（大写：伍拾万元整）。

6.2 支付方式：（1）乙方提交成果后起 7 个工作日内，甲方向乙方支付本项目技术服务费的 30%，即 150000.00 元。

(2) 乙方完成怀集县发展和改革局备案证后起7个工作日内，
甲方向乙方支付本项目剩余技术服务费，即 350000.00 元。

6.3 本项目请款时，乙方应向甲方提供相应额度的发票。

第七条 其它

7.1 本合同经双方法人代表或其授权代表签字，并加盖单位印章后，立即生效。

7.2 本合同一式 肆 份，甲乙双方当事人各执 贰 份。

7.3 未尽事宜，经双方协商一致，可签订补充合同，补充合同与本合同具有同等法律效力。

(以下无正文，为签字盖章页)



(签署页)

委托方（甲方）：怀集县锦昌农业发
展有限公司

(加盖公章)

法定代表人/委托代理人：何瑜

电话：

传真：

签约日期： 年 月 日

账户名称：

开户银行：

银行账号：

受托方（乙方）：深圳市勘察研究院
有限公司

(加盖公章)

法定代表人/委托代理人：廖中伟

电话：

传真：

签约日期： 年 月 日

账户名称：深圳市勘察研究院有限公
司

开户银行：中国工商银行深圳国财支
行

银行帐号：4000027919200058855

帮扶证明

项目完工说明

深圳市勘察研究院有限公司承担了我单位组织的怀集县 10 万亩农村土地流转和土地规模经营建设项目可行性研究报告编制项目，该项目负责人由谢涛明担任，技术负责人由陈攀担任，主要技术人员有罗尧盛、罗海华、谢汝皓、张晨等。项目规模为 50 万元，项目实际完成本项目可行性研究报告编制工作。

在该项目实施过程中，服务人员安排合理、充足，能有效满足我方对工期的要求，成果质量可靠，满足设计及规范要求。后续服务及时，总体评价为优秀。

怀集县锦昌农业发展有限公司

2024 年 5 月 20 日



怀集县 10 万亩农村土地流转和土地规模经营建设项目勘测和系统报备服务
合同

CHA-2024-0046

怀集县企业采购
合同书

项目编号：HLZJ-2024-009

项目名称：怀集县 10 万亩农村土地流转和土地规模经营建设项目
项目勘测和系统报备服务



甲方：怀集县锦昌农业发展有限公司

电话：_____ 传真：_____ 地址：_____

乙方：深圳市勘察研究院有限公司

电话：0755-83357534 传真：____/____ 地址：深圳市福田区福中东路 15 号

根据怀集县 10 万亩农村土地流转和土地规模经营建设项目项目勘测和系统报备服务项目的采购结果，按照《中华人民共和国民法典(合同编)》的规定，经双方协商，本着平等互利和诚实信用的原则，一致同意遵守本合同如下。

一、合同金额

合同金额为（大写）：伍佰伍拾贰万玖仟壹佰玖拾壹元（¥5,529,191.00 元）人民币。其中 10 万亩 1:1000 地形图测绘费肆佰壹拾肆万捌仟元（¥4,148,000.00 元）；系统报备费壹佰叁拾捌万壹仟壹佰玖拾壹元（¥1,381,191.00 元）。

二、服务范围

甲方聘请乙方提供以下服务：

1. 1:1000 地形图测绘

怀集县 10 万亩农村土地流转和土地规模经营建设项目地形测绘规模不超 10 万亩，涉及怀集县各乡镇，根据项目内容、要求，按国家测绘规程进行勘测工作，并提供符合质量的测绘电子成果。超过 10 万亩另行补充合同。

2. 系统报备

10 万亩农村土地流转和土地规模经营建设项目已流转地块的范围线、土地利用现状资料、地块权属信息和签订的流转合同等相关信息，并将其录入管理系统。系统搭建工期 6 个月，数据入库服务时间合同签订之后 3 年内。

三、甲方乙方的权利和义务

1. 甲方责任和义务

（1）向乙方提供和协助收集本工程的相关资料。

(2) 甲方自本合同签订之日起三日内向乙方提交有关资料和提出技术要求。

(3) 应当负责协助乙方的测绘队伍和技术人员顺利进入现场工作。

(4) 因甲方原因造成工程停工、窝工时，经甲方书面确认，甲方应将工期顺延。

(5) 按合同拨付费用。

2. 乙方责任和义务

(1) 乙方须在甲方指定的范围内进行测绘工作和平台搭建及系统录入报备，并指派具有资质的技术人员，按照国家的有关技术规范、规定要求进行测绘。

(2) 乙方须在本合同规定时间内向甲方提交测绘成果和系统报备成果。

(3) 乙方必须对测绘数据的真实性、完整性、可靠性负责，对管理平台 and 系统报备的质量负责。

(4) 乙方须严格遵守有关工作安全规范，若因违反规范造成设施设备损坏或人身伤亡事故的，乙方负全部责任。

(5) 根据甲方要求，及时提交成果及报告。

四、服务期间（项目完成期限）

委托服务期间自 2024 年 6 月至 2027 年 6 月止。

五、付款方式

1. 地形测绘费用：根据每次提交成果面积按 41.48 元/亩单价据实结算支付。每批次成果提交后 10 天内支付该批次的测绘费用；

2. 系统报备费用：签订合同后支付 30% 预付款；完成系统搭建后支



付至总费用的 70%；完成 10 万亩土地流转数据报备入库或签订合同 3 年期满时支付剩余金额。

六、知识产权归属

乙方必须保证甲方在其提供的系统及服务过程的任何时候不受到知识产权或版权的纠纷，否则，由此产生的任何责任完全由乙方承担。

七、保密

1.涉及的保密数据和资料包括测量控制资料、地形图资料、作业过程资料和甲方在项目过程中确认的需要保密的其他信息及资料。

2.所涉及的保密数据和资料，仅限于乙方在本项目在合同期内部使用，只能用于本项目，不得用于其他用途，不得向第三方提供。

3.乙方须按国家相关法律法规的要求，制定数据安全保密措施，严防泄密，并在项目结束后销毁所有相关数据，不得保留备份。

4.乙方不得将涉密数据在计算机互联网、政务网等非涉密网络上传输、登载。

5.乙方发生涉密数据外传、丢失、被盗或者造成泄密事故的，应采取有效措施，及时补救，并及时向甲方报告；造成后果的，由乙方承担所有责任。

6.乙方应负责检查作业单位的数据安全保密措施，监督实施。

八、违约责任与赔偿损失

1.乙方提供的服务不符合本合同规定的，甲方有权拒收，并且乙方须向甲方支付本合同总价 5%的违约金。

2.乙方未能按本合同规定的交货时间提供服务，从逾期之日起每日按本合同总价 3‰的数额向甲方支付违约金；逾期半个月以上的，甲方

有权终止合同，由此造成的甲方经济损失由乙方承担。

3.甲方无正当理由拒收接受服务，到期拒付服务款项的，甲方向乙方偿付本合同总的 5%的违约金。甲方逾期付款，则每日按本合同总价的 3‰向乙方偿付违约金。

4.对于因甲方原因导致变更、中止或者终止采购合同的，甲方应当依照以下合同约定对供应商受到的损失予以赔偿或者补偿：

赔付乙方实际投入成本和完成工作量应付费用总和。

5.其它违约责任按《中华人民共和国民法典(合同编)》处理。

九、争议的解决

合同执行过程中发生的任何争议，如双方不能通过友好协商解决，按相关法律法规处理。

十、不可抗力

任何一方由于不可抗力原因不能履行合同时，应在不可抗力事件结束后 1 日内向对方通报，以减轻可能给对方造成的损失，在取得有关机构的不可抗力证明或双方谅解确认后，允许延期履行或修订合同，并根据情况可部分或全部免于承担违约责任。

十一、税费

在中国境内、外发生的与本合同执行有关的一切税费均由乙方负担。

十二、其它

1.本合同所有附件、招标文件、投标文件、中标通知书均为合同的有效组成部分，与本合同具有同等法律效力。

2.在执行本合同的过程中，所有经双方签署确认的文件（包括会议纪要、补充协议、往来信函）即成为本合同的有效组成部分。

3.如一方地址、电话、传真号码有变更，应在变更当日书面通知

对方，否则，应承担相应责任。

4.除甲方事先书面同意外，乙方不得部分或全部转让其应履行的合同项下的义务。

十三、合同生效

1.本合同在甲乙双方法人代表或其授权代表签字盖章后生效。

2.合同一式肆份。

甲方（盖章）：怀集县锦昌农业发展有限公司

法人代表：何瑜

乙方（盖章）：深圳市勘察研究院有限公司

法人代表：

开户名称：深圳市勘察研究院有限公司

银行帐号：4425 0110 1075 0000 1756

开户行：中国建设银行股份有限公司深圳深圳湾支行

签订地点：怀集县

签订日期： 年 月 日

怀集县坳仔镇罗大村大浪寨山体崩塌地质灾害治理工程
合同

正本

建设工程
施工（单价）合同

工程名称：怀集县坳仔镇罗大村大浪寨山体崩塌地质
灾害治理工程（施工）

工程地点：肇庆市怀集县坳仔镇

发 包 人：怀集县自然资源局

承 包 人：深圳市勘察研究院有限公司

第一部分 协议书

发包人(全称): 怀集县自然资源局

承包人(全称): 深圳市勘察研究院有限公司

根据《中华人民共和国合同法》、《中华人民共和国建筑法》及其他有关法律、法规,遵循平等、自愿、公平和诚实信用的原则,发、承包人就本工程施工事项协商一致,订立本合同,达成协议如下:

一、工程概况

工程名称: 怀集县坳仔镇罗大村大浪寨山体崩塌地质灾害治理工程(施工)

工程地点: 肇庆市怀集县坳仔镇

工程规模及特征: (详见施工图及预算审定书)。

二、工程承包范围

本工程招标文件及施工图纸要求治理的范围

三、合同工期

开工日期: (以监理工程师开工令为准)

竣工日期: _____

合同工期总日历天数 120 日历天。

四、质量标准

本工程质量标准: 按国家验收标准达到合格

五、合同价款

币种: 人民币

合同价款(大写): 肆佰玖拾叁万捌仟贰佰伍拾元贰角叁分

(小写): ¥493.825023 万元

项目单价: 详见本工程的预算审定书。

六、组成合同的文件

组成本合同的文件及优先解释顺序与本合同专用条款 4.1 款的规定一致:

1. 协议书;
2. 专用条款;
3. 标准、规范及有关技术文件;
4. 图纸;
5. 双方有关工程的洽商、变更等书面记录 and 文件;
6. 发包人和工程师有关通知及工程会议纪要;
7. 工程进行过程中的有关信件、数据电文(电报、电传、传真、电子数据交换和电子邮件)。

七、词语含义

本协议书中有词语含义与本合同“通用条款”中赋予它们的定义相同。

八、承包人承诺

承包人向发包人承诺按照本合同约定进行施工、竣工,在质量缺陷保修期内承担工程质量缺陷保修责任,并履行本合同所约定的全部义务。

九、发包人承诺

发包人向承包人承诺按照本合同约定的期限和方式支付合同价款及其它应当支付的款项,并履行本合同所约定的全部义务。

十、合同生效

本合同订立时间: 2023 年 8 月 21 日

订立地点: 怀集县自然资源局

十一、送达

本合同中发、承包人填写的名称、地址、电话为双方日后相关文件及司法文书的有效送达地址。以特快专递(付清邮资)发出的通知,在寄出(以邮戳为凭)后的第3日为有效送达。如以快递方式寄出,如一方拒绝签收,视为送达。如合同履行中,一方的名称、地址、电话等发生变更的,应及时告知对方,并将变更后的信息书面通知对方,便于相关文件及司法文书顺利送达。

发\\包人(公章): 怀集县自然资源局

地 址:

法定代表人:

委托代理人:

电 话:

传 真:

开 户 银 行:

账 号:

邮 政 编 码:



承\\包人(公章):

地 址:

法定代表人:

委托代理人:

电 话:

传 真:

开 户 银 行:

账 号:

邮 政 编 码:



深圳市勘察研究院有限公司

深圳市福田区福中路 15 号

0755-83254736

中信银行深圳城市广场旗舰

支行

8110301014300560558

518000

2023 年 8 月 21 日

注: 1. 证明文件需提供合同关键页扫描件(应能清晰明确体现合同名称、设计内容、工程规模、合同价款、合同签订时间、合同签章页等关键信息)。

2. 所有提供的业绩证明文件应清晰可见, 且涉及关键信息可用红色框标显示。

深圳市深汕特别合作区建筑工务署2024年第四季度履约评价汇总表（市政类）

序号	工程项目名称	工程类别	履约评价单位	综合得分	评价等级	备注
1	深汕湾机器人小镇市政道路及水系整治建设工程设计采购施工总承包（EPC）合同（施工）	施工	中电建生态环境集团有限公司/中国水利水电第五工程局有限公司/中国水利水电第七工程局有限公司	72.0	中等	
2	科教大道（南山路至红海大道）建设工程施工合同	施工	中国建筑股份有限公司	80.1	良好	
3	宜城大道（深汕大道至创智路）建设工程施工合同	施工	中国能源建设集团南方建设投资有限公司	75.1	中等	
4	小漠国际物流港（一期）陆域形成及配套路网建设项目设计采购施工（EPC）总承包合同及补充协议	施工	中国建筑股份有限公司	70.8	中等	
5	鹅埠片区市政道路工程项目（新福路等10条路）施工合同	施工	中国新兴建设开发有限责任公司	65.8	合格	
6	创智路创新大道（建设北路~汕美绿道段）建设工程施工合同	施工	深圳市市政工程总公司	71.1	中等	
7	鹅埠片区市政道路工程项目（新福路等10条路）绿化工程施工合同	施工	深圳市深汕特别合作区景观园林工程有限公司	69.0	合格	
8	红海大道（新田坑村至元新村段）市政道路工程施工总承包合同	施工	深圳市深汕特别合作区水建通建设工程有限公司/中国水利水电第六工程局有限公司	67.5	合格	
9	鹅埠片区市政路网建设工程项目（产业等7条市政道路）二标段施工合同	施工	深特市政建设集团有限公司	66.0	合格	
10	赤石中心区桃源路等四条道路建设工程一标段（宝安路西段、宝安路东段、汇文路）	施工	中冶华南（深圳）建筑科创有限公司	74.0	中等	
11	疏港大道（鹏兴大道至红海大道段）市政道路工程施工合同	施工	中铁八局集团有限公司	68.6	合格	
12	工业互联网制造业创新产业园配套基础设施工程施工合同	施工	深圳一恒科工有限公司	73.6	中等	
13	小漠物流园区配套市政道路工程施工合同	施工	中建国际工程（深圳）有限公司	68.0	合格	
14	同心路（产业路至创强路段）市政道路工程施工总承包合同	施工	深圳市深安企业有限公司	66.0	合格	
15	创强路（同心路至创新大道）市政道路工程施工总承包合同	施工	深圳市深安企业有限公司	68.5	合格	
16	深汕汽车城（鹅埠）5、6号地块间联通桥梁建设工程施工总承包合同	施工	深圳市路桥建设集团东部工程建设有限公司	86.0	良好	
17	深汕高中园片区规划五路（宜城大道~科教大道）市政道路工程施工总承包合同	施工	深圳市焕升建筑集团有限公司	86.0	良好	
18	小漠片区知行路建设工程施工合同	施工	深圳市深汕特别合作区中交工程建设有限公司	80.0	良好	
19	上径路（同心路至建设西路）市政道路工程施工总承包合同	施工	深圳市深汕建工集团有限公司	76.0	中等	
20	新雅路（发展大道至深汕大道段）市政道路工程施工合同	施工	广东华西建筑工业化有限公司	74.0	中等	
21	科教大道（南山路至红海大道）建设工程监理合同	监理	深圳市东鹏工程建设监理有限公司	83.1	良好	
22	宜城大道（深汕大道至创智路）建设工程监理合同	监理	广州万安建设监理有限公司	77.5	中等	
23	小漠国际物流港（一期）陆域形成及配套路网建设项目监理合同	监理	深圳市鲁班建设监理有限公司	72.9	中等	
24	鹅埠片区市政道路工程项目（新福路等10条路）监理合同	监理	深圳市霍克建设监理有限公司	74.4	中等	
25	创智路创新大道（建设北路~汕美绿道段）建设工程监理合同	监理	深圳科学工程顾问有限公司	82.9	良好	

序号	工程项目名称	工程类别	履约评价单位	综合得分	评价等级	备注
104	小漠国际物流港（一期）陆域形成及配套路网建设项目监测合同（Ⅱ标）	监测	深圳市勘察研究院有限公司	73.2	中等	
105	小漠国际物流港（一期）陆域形成及配套路网建设项目监测合同（Ⅲ标）	监测	深圳市工勘岩土集团有限公司	69.8	合格	
106	鹅埠片区市政道路工程项目（新福路等10条路）监测合同	监测	深圳地质建设工程公司	70.0	中等	
107	创智路创新大道（建设北路~汕美绿道段）建设工程监测合同	监测	深圳市勘察研究院有限公司	82.0	良好	
108	红海大道（新田坑村至元新村段）市政道路工程第三方监测服务合同	监测	深圳市工勘岩土集团有限公司	69.8	合格	
109	疏港大道（鹏兴大道至红海大道段）市政道路工程第三方监测服务合同	监测	中铁大桥勘测设计院集团有限公司	77.0	中等	
110	小漠片区知行路建设工程第三方监测合同	监测	深圳市勘察研究院有限公司	76.0	中等	
111	创强路（同心路至创新大道）市政道路工程第三方监测服务合同	监测	深圳地质建设工程公司	79.0	中等	
112	同心路（产业路至创强路段）市政道路工程第三方监测服务合同	监测	深圳地质建设工程公司	79.0	中等	
113	新雅路（发展大道至深汕大道段）市政道路工程第三方监测	监测	深圳市大升勘测技术有限公司	76.0	中等	
114	深汕湾机器人小镇市政道路及水系整治建设工程设计采购施工总承包（EPC）合同（设计1）	设计	中国电建集团西北勘测设计研究院有限公司	70.0	中等	
115	深汕湾机器人小镇市政道路及水系整治建设工程设计采购施工总承包（EPC）合同（设计2）	设计	深圳市水务规划设计院股份有限公司	70.0	中等	
116	科教大道（南山路至红海大道）建设工程设计合同	设计	苏交科集团股份有限公司	78.0	中等	
117	宜城大道（深汕大道至创智路）建设工程设计合同	设计	云基智慧工程股份有限公司	72.8	中等	
118	鹅埠片区市政道路工程项目（新福路等10条路）设计合同	设计	中交公路规划设计院有限公司	69.6	合格	
119	创智路创新大道（建设北路~汕美绿道段）建设工程设计合同	设计	深圳市市政设计研究院有限公司	76.0	中等	
120	赤石中心区桃源路等四条道路建设工程勘察及设计等前期服务	设计	中国市政工程中南设计研究总院有限公司	74.0	中等	
121	红海大道（新田坑村至元新村段）市政道路工程前期服务（设计）	设计	深圳市市政设计研究院有限公司	79.6	中等	
122	小漠片区知行路建设工程设计等前期服务	设计	深圳市综合交通与市政工程设计研究总院有限公司	82.0	良好	
123	深汕高中心片区规划五路（宜城大道-科教大道）市政道路工程设计等前期服务合同	设计	中交第二公路勘察设计研究院有限公司	78.0	中等	
124	工业互联网制造业创新产业园配套基础设施工程设计合同	设计	广东省交通规划设计研究院集团股份有限公司	70.0	中等	
125	新雅路（发展大道至深汕大道段）市政道路工程前期服务合同	设计	深圳市市政设计研究院有限公司	74.0	中等	
126	深汕湾机器人小镇市政道路及水系整治建设工程全过程工程咨询（勘察设计监理）服务合同（联合体1）	全过程咨询	深圳市深水水务咨询有限公司	82.8	良好	
127	红海大道（新田坑村至元新村段）市政道路工程全过程咨询服务（成员1）	全过程咨询	上海城建工程咨询有限公司	65.0	合格	
128	深汕特别合作区深东大道建设工程监理造价等全过程咨询（创智路至新福路）服务合同	全过程咨询	重庆赛迪工程咨询有限公司	81.0	良好	

深圳市深汕特别合作区建筑工务署2025年第一季度履约评价汇总表（市政类）

序号	工程项目名称	工程类别	履约评价单位	综合得分	评价等级	备注
1	深汕湾机器人小镇市政道路及水系整治建设工程设计采购施工总承包（EPC）合同（施工）	施工	中电建生态环境集团有限公司/中国水利水电第五工程局有限公司/中国水利水电第七工程局有限公司	61.0	基本合格	
2	科教大道(南山路至红海大道)建设工程施工合同	施工	中国建筑股份有限公司	79.9	中等	
3	宜城大道（深汕大道至创智路）建设工程施工合同	施工	中国能源建设集团南方建设投资有限公司	73.2	中等	
4	小漠国际物流港（一期）陆域形成及配套路网建设项目设计采购施工（EPC）总承包合同及补充协议	施工	中国建筑股份有限公司	71.1	中等	
5	鹅埠片区市政道路工程项目（新福路等10条路）施工合同	施工	中国新兴建设开发有限责任公司	64.6	基本合格	
6	创智路创新大道（建设北路~汕美绿道段）建设工程施工合同	施工	深圳市市政工程总公司	69.6	合格	
7	鹅埠片区市政道路工程项目（新福路等10条路）绿化工程施工合同	施工	深圳市深汕特别合作区景观园林工程有限公司	73.0	中等	
8	红海大道（新田坑村至元新村段）市政道路工程施工总承包合同	施工	深圳市深汕特别合作区水建通建设工程有限公司/中国水利水电第六工程局有限公司	67.5	合格	
9	小漠安置区周边市政配套建设项目施工总承包工程施工合同	施工	深圳二十冶建设有限公司/深圳市建安（集团）股份有限公司	75.3	中等	
10	鹅埠片区市政路网建设工程项目（产业等7条市政道路）二标段施工合同	施工	深特市政建设集团有限公司	61.0	基本合格	
11	疏港大道（鹏兴大道至红海大道段）市政道路工程施工合同	施工	中铁八局集团有限公司	67.8	合格	
12	工业互联网制造业创新产业园配套基础设施工程施工合同	施工	深圳一恒科工有限公司	61.9	基本合格	
13	小漠港物流园区配套市政道路工程施工合同	施工	中建国际工程（深圳）有限公司	71.5	中等	
14	同心路（产业路至创强路段）市政道路工程施工总承包合同	施工	深圳市深安企业有限公司	64.0	基本合格	
15	创强路（同心路至创新大道）市政道路工程施工总承包合同	施工	深圳市深安企业有限公司	74.5	中等	
16	深汕汽车城（鹅埠）5、6号地块间联通桥梁建设工程施工总承包合同	施工	深圳市路桥建设集团东部工程建设有限公司	77.5	中等	
17	小漠片区知行路建设工程施工合同	施工	深圳市深汕特别合作区中交工程建设有限公司	78.0	中等	
18	上径路（同心路至建设西路）市政道路工程施工总承包合同	施工	深圳市深汕建工集团有限公司	67.5	合格	
19	新雅路（发展大道至深汕大道段）市政道路工程施工合同	施工	广东华西建筑工业化有限公司	64.0	基本合格	
20	小漠公墓配套工程施工总承包合同	施工	深圳市深汕特别合作区景观园林工程有限公司/广东省源天工程有限公司	74.5	中等	
21	益庆路等3项市政道路工程施工总承包合同	施工	深圳市仁营科工有限公司	81.2	良好	

序号	工程项目名称	工程类别	履约评价单位	综合得分	评价等级	备注
132	小漠片区知行路建设工程第三方监测合同	监测	深圳市勘察研究院有限公司	80.0	良好	
133	创强路（同心路至创新大道）市政道路工程第三方监测服务合同	监测	深圳地质建设工程公司	80.0	良好	
134	同心路（产业路至创强路段）市政道路工程第三方监测服务合同	监测	深圳地质建设工程公司	80.0	良好	
135	新雅路（发展大道至深汕大道段）市政道路工程第三方监测	监测	深圳市大升勘测技术有限公司	76.0	中等	
136	益庆路等3项市政道路工程第三方监测合同	监测	深圳市勘察研究院有限公司	83.8	良好	
137	站北路（深汕百合高中学校至地町岭路段）市政道路工程第三方监测合同	监测	深圳市工勘岩土集团有限公司	82.0	良好	
138	深汕湾机器人小镇市政道路及水系整治建设工程设计采购施工总承包（EPC）合同（设计1）	设计	中国电建集团西北勘测设计研究院有限公司	70.0	中等	
139	深汕湾机器人小镇市政道路及水系整治建设工程设计采购施工总承包（EPC）合同（设计2）	设计	深圳市水务规划设计院股份有限公司	70.0	中等	
140	科教大道（南山路至红海大道）建设工程设计合同	设计	苏交科集团股份有限公司	73.4	中等	
141	宜城大道（深汕大道至创智路）建设工程设计合同	设计	云基智慧工程股份有限公司	76.8	中等	
142	鹅埠片区市政道路工程项目（新福路等10条路）设计合同	设计	中交公路规划设计院有限公司	68.8	合格	
143	创智路创新大道（建设北路~汕美绿道段）建设工程设计合同	设计	深圳市市政设计研究院有限公司	75.4	中等	
144	红海大道（新田坑村至元新村段）市政道路工程前期服务（设计）	设计	深圳市市政设计研究院有限公司	71.0	中等	
145	小漠安置区周边市政配套建设项目前期服务合同	设计	上海市城市建设设计研究总院（集团）有限公司	74.0	中等	施工图设计
146	小漠片区知行路建设工程设计等前期服务	设计	深圳市综合交通与市政工程设计研究总院有限公司	80.0	良好	
147	工业互联网制造业创新产业园配套基础设施工程设计合同	设计	广东省交通规划设计研究院集团股份有限公司	61.0	基本合格	
148	小漠公墓提升工程（含配套附属功能）项目设计等前期服务合同	设计	深圳市明润建设设计有限公司	83.3	良好	施工图设计
149	站北路（深汕百合高中学校至地町岭路段）市政道路工程设计等前期服务	设计	深圳市西伦土木结构有限公司	78.0	中等	施工图设计
150	新岭路（新乡路至发展大道段）市政道路工程设计服务	设计	北京市市政工程设计研究总院有限公司	85.0	良好	施工图设计
151	益庆路等3项市政道路工程设计和勘察等前期服务合同	设计	上海市市政工程设计研究总院（集团）有限公司	85.0	良好	
152	新雅路（发展大道至深汕大道段）市政道路工程前期服务合同	设计	深圳市市政设计研究院有限公司	82.0	良好	

深圳市深汕特别合作区建筑工务署2025年第二季度履约评价汇总表（市政类）

序号	工程项目名称	工程类别	履约评价单位	综合得分	评价等级	备注
1	深汕湾机器人小镇市政道路及水系整治建设工程设计采购施工总承包（EPC）合同（施工）	施工	中电建生态环境集团有限公司/中国水利水电第五工程局有限公司/中国水利水电第七工程局有限公司	59.0	不合格	
2	科教大道（南山路至红海大道）建设工程施工合同	施工	中国建筑股份有限公司	80.9	良好	
3	宣城大道（深汕大道至创智路）建设工程施工合同	施工	中国能源建设集团南方建设投资有限公司	74.2	中等	
4	小漠国际物流港（一期）陆域形成及配套路网建设项目设计采购施工（EPC）总承包合同及补充协议	施工	中国建筑股份有限公司	68.9	合格	
5	鹅埠片区市政道路工程项目（新福路等10条路）施工合同	施工	中国新兴建设开发有限责任公司	64.6	基本合格	
6	创智路创新大道（建设北路~汕美绿道段）建设工程施工合同	施工	深圳市市政工程总公司	70.4	中等	
7	红海大道（新田坑村至元新村段）市政道路工程施工总承包合同	施工	深圳市深汕特别合作区水建通建设工程有限公司/中国水利水电第六工程局有限公司	64.8	基本合格	
8	小漠安置区周边市政配套建设项目施工总承包工程施工合同	施工	深圳二十冶建设有限公司/深圳市建安（集团）股份有限公司	78.2	中等	
9	鹅埠片区市政路网建设工程项目（产业等7条市政道路）二标段施工合同	施工	深特市政建设集团有限公司	61.0	基本合格	
10	疏港大道（鹏兴大道至红海大道段）市政道路工程施工合同	施工	中铁八局集团有限公司	69.2	合格	
11	工业互联网制造业创新产业园配套基础设施工程施工合同	施工	深圳一恒科有限公司	65.4	合格	
12	小漠港物流园区配套市政道路工程施工合同	施工	中建国际工程（深圳）有限公司	67.5	合格	
13	同心路（产业路至创强路段）市政道路工程施工总承包合同	施工	深圳市深安企业有限公司	62.0	基本合格	
14	创强路（同心路至创新大道）市政道路工程施工总承包合同	施工	深圳市深安企业有限公司	64.0	基本合格	
15	深汕汽车城（鹅埠）5、6号地块间联通桥梁建设工程施工总承包合同	施工	深圳市路桥建设集团东部工程建设有限公司	80.5	良好	
16	小漠片区知行路建设工程施工合同	施工	深圳市深汕特别合作区中交工程建设有限公司	81.0	良好	
17	上径路（同心路至建设西路）市政道路工程施工总承包合同	施工	深圳市深汕建工集团有限公司	74.3	中等	
18	新雅路（发展大道至深汕大道段）市政道路工程施工合同	施工	广东华西建筑工业化有限公司	70.5	中等	

序号	工程项目名称	工程类别	履约评价单位	综合得分	评价等级	备注
151	小漠片区知行路建设工程第三方监测合同	监测	深圳市勘察研究院有限公司	78.0	中等	
152	创强路（同心路至创新大道）市政道路工程第三方监测服务合同	监测	深圳地质建设工程公司	80.0	良好	
153	同心路（产业路至创强路段）市政道路工程第三方监测服务合同	监测	深圳地质建设工程公司	78.0	中等	
154	新雅路（发展大道至深汕大道段）市政道路工程第三方监测	监测	深圳市大升勘测技术有限公司	76.0	中等	
155	益庆路等3项市政道路工程第三方监测合同	监测	深圳市勘察研究院有限公司	81.8	良好	
156	站北路（深汕百合高中学校至地町岭路段）市政道路工程第三方监测合同	监测	深圳市工岩土集团有限公司	82.0	良好	
157	C05地块配套工程项目第三方监测合同	监测	深圳市大升勘测技术有限公司	79.4	中等	
158	站北路（深汕百合高中学校至地町岭路段）市政道路工程勘察、地质灾害评估报告编制服务合同	勘察	深圳市建设综合勘察设计院有限公司	80.0	良好	勘察阶段
159	深汕湾机器人小镇市政道路及水系整治建设工程设计采购施工总承包（EPC）合同（设计1）	设计	中国电建集团西北勘测设计研究院有限公司	58.0	不合格	
160	深汕湾机器人小镇市政道路及水系整治建设工程设计采购施工总承包（EPC）合同（设计2）	设计	深圳市水务规划设计院股份有限公司	70.0	中等	
161	科教大道（南山路至红海大道）建设工程设计合同	设计	苏交科集团股份有限公司	77.4	中等	
162	宜城大道（深汕大道至创智路）建设工程设计合同	设计	云基智慧工程股份有限公司	70.6	中等	
163	鹅埠片区市政道路工程项目（新福路等10条路）设计合同	设计	中交公路规划设计院有限公司	68.0	合格	
164	创智路创新大道（建设北路~汕美绿道段）建设工程设计合同	设计	深圳市市政设计研究院有限公司	71.2	中等	
165	小漠安置区周边市政配套建设项目前期服务合同	设计	上海市城市建设设计研究总院（集团）有限公司	75.8	中等	
166	小漠片区知行路建设工程设计等前期服务	设计	深圳市综合交通与市政工程设计研究总院有限公司	82.0	良好	
167	工业互联网制造业创新产业园配套基础设施工程设计合同	设计	广东省交通规划设计研究院集团股份有限公司	69.0	合格	
168	深汕汽车城（鹅埠）5、6号地块间联通桥梁建设工程可研和设计等前期服务合同	设计	招商局重庆交通科研设计院有限公司	82.0	良好	施工图阶段

注：

提供投标截止期前一年内在深汕特别合作区建筑工务署的履约评价情况；

要求：相关项目履约评价情况扫描件。