

龙华区污水管网系统完善工程  
(第三方监测) 项目

投标文件

资信标书

项目编号： 2409-440309-04-01-996652007001

投标人名称： 深圳市大升勘测技术有限公司

投标人代表： 杨 成

投标日期： 2026 年 01 月 12 日

# 目录

1、投标函 .....	- 1 -
2、企业基本情况一览表 .....	- 9 -
3、企业类似项目业绩 .....	- 17 -
4、项目负责人类似项目业绩 .....	- 58 -
5、企业信用情况 .....	- 89 -
6、拟派项目团队能力 .....	- 91 -
7、不违法转包分包承诺书 .....	- 192 -
8、诚信投标承诺书 .....	- 193 -



## 1、投标函

致 深圳市综合交通与市政工程设计研究总院有限公司//深圳市龙华区水污染治理中心：

根据已收到贵方的 龙华区污水管网系统完善工程（第三方监测） 招标文件，我单位经考察现场和研究上述招标文件后，我方愿以招标文件前附表规定的付费方法及标准，接受贵方招标文件所提出的任务要求。

1. 我方已详细审核了全部招标文件，包括澄清、修改、补充文件（如有时）及有关附件，对招标文件的要求完全理解。

2. 我方认同招标文件规定的评审规则，遵守评标委员会的裁决结果，并且不会采取妨碍项目进展的行为。我方理解你方没有必须接受你方可能收到的最低标或任何投标的义务。

3. 我方同意所递交的投标文件在招标文件规定的投标有效期内有效，在此期间内我方的投标有可能中标，我方将受此约束。如果在投标有效期内撤回投标或放弃中标资格，我方的投标担保将全部被没收。

4. 我方保证所提交的保证金是从我单位基本账户汇出，银行保函是由我单位基本账户开户银行所在网点或其上级银行机构出具，担保公司保函、保证保险的保费是通过我单位基本账户支付，如不按上述原则提交投标担保，招标人有权取消我单位的中标资格或单方面终止合同，因此造成的责任由我单位承担。

5. 如果我方中标，我方保证按照招标文件规定的时间完成任务，并将按招标文件的规定履行合同责任和义务。

6. 如果我方中标，我方将按照投标文件承诺组建项目组，由投标文件所承诺的人员完成本项目的全部工作。如未经招标人同意更换项目组成员，招标人有权取消我单位的中标资格或单方面终止合同，由此造成的违约责任由我单位承担。

7. 如果我方中标，我方将按照招标文件中规定的金额提交经招标人认可的履约保函。

8. 我方保证投标文件内容无任何虚假。若评定标过程中查有虚假，同意作无效或废标处理，并被没收投标担保；若中标之后查有虚假，同意被废除授标并被没收投标担保。

9. 在正式合同签署并生效之前，贵方的中标通知书和本投标函将成为约束双方的合同文件的组成部分。

本投标函同时作为法定代表人证明书和法人授权委托书。

投标人名称：深圳市大升勘测技术有限公司

法定代表人：

授权委托人：

单位地址：深圳市南山区西丽街道曙光社区中山园路1001号TCL科学园区F1栋1102

邮编：518055 联系电话：0755-26404943 传真：0755-26404943

日期：2026 年 01 月 12 日



通过年审的营业执照副本（原件扫描件）

统一社会信用代码  
91440300192213560X

**营 业 执 照**  
(副 本)

名 称 深圳市大升勘测技术有限公司

类 型 有限责任公司（法人独资）

法定代表人 程振宇

成 立 日 期 1993年02月02日

住 所 深圳市南山区西丽街道曙光社区中山园路1001号  
TCL科学园区F1栋1102

重 要 提 示

1. 商事主体的经营范围由章程确定。经营范围中属于法律、法规规定应当经批准的项目，取得许可审批文件后方可开展相关经营活动。
2. 商事主体经营范围和许可审批项目等有关企业信用事项及年报信息和其他信用信息，请登录左下角的国家企业信用信息公示系统或扫描右上方的二维码查询。
3. 各类商事主体每年须于成立周年之日起两个月内，向商事登记机关提交上一自然年度的年度报告。企业应当按照《企业信息公示暂行条例》第十条的规定向社会公示企业信息。

登 记 机 关

2024 年 02 月 29 日

国家企业信用信息公示系统网址: <http://www.gsxt.gov.cn>

国家市场监督管理总局监制

深圳市市场监督管理局商事主体登记及备案信息查询单(网上公开)

深圳市大升勘测技术有限公司的基本信息

统一社会信用代码:	91440300192213560X
注册号:	440301102980611
商事主体名称:	深圳市大升勘测技术有限公司
住所:	深圳市南山区西丽街道曙光社区中山园路1001号TCL科学园区F1栋1102
法定代表人:	程振宇
认缴注册资本(万元):	5000
经济性质:	有限责任公司(法人独资)
成立日期:	1993-02-02
营业期限:	自1993-02-02起至2043-02-02止
核准日期:	2024-02-29
年报情况:	2013年报已公示、2014年报已公示、2015年报已公示、2016年报已公示、2017年报已公示、2018年报已公示、2019年报已公示、2020年报已公示、2021年报已公示、2022年报已公示、2023年报已公示、2024年报已公示
主体状态:	开业(存续)
分支机构:	深圳市大升勘测技术有限公司汕头分公司(开业(存续))
备注:	

打印时间: 2025年07月22日16:21:4

版权所有: 深圳市市场监督管理局  
地址: 福田区深南大道7010号工商物价大厦

# 变更（备案）通知书

22206838416

深圳市大升勘测技术有限公司：

我局已于二〇二二年二月二十三日对你企业申请的（名称）变更予以核准；对你企业的（章程修正案、章程）予以备案，具体核准变更（备案）事项如下：

备案前章程修正案：

备案后章程修正案：

章程备案

变更前名称：          深圳市大升高科技工程有限公司

变更后名称：          深圳市大升勘测技术有限公司

税务部门重要提示：如您在税务局使用防伪税控系统开具增值税发票，因变更名称、住所，需到原税务局主管税务机关办税服务厅办理防伪税控设备变更发行。







# 工程勘察资质证书

证书编号: B244046952

企业名称: 深圳市大升勘测技术有限公司

统一社会信用代码: 91440300192213560X

法定代表人: 程振宇

注册地址: 深圳市南山区西丽街道曙光社区中山园路1001号TCL科学园区F1栋1102

有效期: 至2026年12月09日  
(请扫码查看各项资质有效期)

资质等级: 工程勘察专业类工程测量甲级  
工程勘察专业类岩土工程甲级  
工程勘察专业类水文地质勘察乙级  
\*\*\*\*\*



先关注广东省住房和城乡建设厅  
微信公众号, 进入“粤建办事”  
扫码查验

发证机关: 广东省住房和城乡建设厅

发证日期: 2024年08月08日



# 工程勘察资质标准

根据《建设工程勘察设计管理条例》和《建设工程勘察设计资质管理规定》，制定本标准。

## 一、总 则

(一) 本标准包括工程勘察相应类型、主要专业技术人员配备、技术装备配备及规模划分等内容(见附件1:工程勘察行业主要专业技术人员配备表;附件2:工程勘察主要技术装备配备表;附件3:工程勘察项目规模划分表)。

(二) 工程勘察范围包括建设工程项目的岩土工程、水文地质勘察和工程测量。

(三) 工程勘察资质分为三个类别:

### 1、工程勘察综合资质

工程勘察综合资质是指包括全部工程勘察专业资质的工程勘察资质。

### 2、工程勘察专业资质

工程勘察专业资质包括:岩土工程专业资质、水文地质勘察专业资质和工程测量专业资质;其中,岩土工程专业资质包括:岩土工程勘察、岩土工程设计、岩土工程物探测试检测监测等岩土工程(分项)专业资质。





## 甲级测绘资质证书

专业类别: 甲级: 工程测量、界线与不动产测绘。\*\*\*

单位名称: 深圳市大升勘测技术有限公司

注册地址: 深圳市南山区西丽街道曙光社区中山园路1001号TCL科学园  
区F1栋1102

法定代表人: 程振宇

证书编号: 甲测资字44101704

有效期至: 2027年11月15日




发证机关(印章)

2022年11月16日

No.006625

中华人民共和国自然资源部监制



## 乙级测绘资质证书

专业类别: 乙级: 大地测量、测绘航空摄影、摄影测量与遥感、海洋测  
绘、地理信息系统工程。\*\*\*

单位名称: 深圳市大升勘测技术有限公司

注册地址: 深圳市南山区西丽街道曙光社区中山园路1001号TCL科学园  
区F1栋1102

法定代表人: 程振宇

证书编号: 乙测资字44513909

有效期至: 2028年1月12日



发证机关(印章)

2022年11月16日

No. 035673

中华人民共和国自然资源部监制





## 地质灾害防治单位资质证书

单位名称：深圳市大升勘测技术有限公司

资质类别：地质灾害评估和治理

住 所：广东省深圳市南山区西丽街道曙光社区中山园路  
1001号TCL科学园区F1栋1102

工程勘查设计资质

资质等级：甲级

证书编号：440320251110022

有效期至：2030年10月30日

发证机关：深圳市规划和自然资源局

发证日期：2025年10月31日



中华人民共和国自然资源部监制



统一社会信用代码：91440300192213560X

## 安全生产许可证



编号：（粤）JZ安许证字[2024]006748

企业名称：深圳市大升勘测技术有限公司

法定代表人：程振宇

单位地址：深圳市南山区西丽街道曙光社区中山园路1001号TCL科学园区F1栋1102

经济类型：有限责任公司（法人独资）

许可范围：建筑施工

有效期：2024年12月17日至2027年12月17日

发证机关：广东省住房和城乡建设厅

发证日期：2024年12月17日



中华人民共和国住房和城乡建设部监制





# 检验检测机构 资质认定证书

证书编号：201919024527

名称：深圳市大升勘测技术有限公司

地址：深圳市南山区西丽街道曙光社区中山园路1001号TCL科学园区F1栋1102

经审查，你机构已具备国家有关法律、行政法规规定的基本条件和能力，现予批准，可以向社会出具具有证明作用的数据和结果，特发此证。资质认定包括检验检测机构计量认证。

检验检测能力（含食品）及授权签字人见证书附表

你机构对外出具检验检测报告或证书的法律责任由深圳市大升勘测技术有限公司承担。

许可使用标志



201919024527

注：需要延续证书有效期的，应当在证书届满有效期3个月前提出申请，不再另行通知。

本证书由国家认证认可监督管理委员会监制，在中华人民共和国境内有效。

发证日期：2024年07月02日

有效期至：2030年07月01日

发证机关：



延续



## 2、企业基本情况一览表

投标人名称：深圳市大升勘测技术有限公司

企业注册名称	深圳市大升勘测技术有限公司	注册资本	5000 万元	建立日期	1993 年 02 月 02 日
企业法人代表	程振宇	企业性质（民营/国有/其他）		民营	
企业资质等级	工程勘察专业类（岩土工程、工程测量）甲级、甲级测绘、乙级测绘、地质灾害评估和治理工程勘查设计资质甲级				
公司注册地址	深圳市南山区西丽街道曙光社区中山园路 1001 号 TCL 科学园区 F1 栋 1102			联系电话	0755-26404943
主要资质证书	工程勘察专业类（岩土工程、工程测量）甲级、甲级测绘、乙级测绘、地质灾害评估和治理工程勘查设计资质甲级				
企业简介 （内容包括企业规模、人员数量及具有技术职称人员所占的比率等）	<p>深圳市大升勘测技术有限公司成立于 1993 年，注册资金 5000 万元，拥有工程勘察专业类岩土工程甲级，工程测量甲级，测绘甲级，并拥有水文地质勘察，地质灾害评估和治理工程勘查设计、施工及 CMA 计量认证等多项资质，是国家高新技术企业，通过了 ISO9001 管理体系认证。</p> <p>公司现拥有经验丰富、专业配套合理的管理及技术人员 110 余人，其中管理人员 20 余人，专业技术人员 90 余人（注册岩土、注册测绘等各类注册人员 20 余人，中、高级专业技术职称人员 40 余人、助理级技术职称人员 30 余人），技术职称人员占比约 82%。办公场所面积 2000 多平方米，另有 300 平方米的独立土工试验室。公司专业仪器设备精良，拥有各种勘察、测量、监测、物探、测试、检测仪器与机械设备 100 余台套，有城市地面塌陷检测的三维雷达物探车，具备很强的工程勘察生产及科研能力。</p>				
其他					

投标人提供《企业基本情况一览表》、营业执照、资质证书、《企业性质承诺书》扫描件（并附股权结构查询截图）。

注：（1）若为联合体投标，联合体各方均需提供《企业基本情况一览表》、营业执照扫描件、资质证书扫描件。

（2）若为联合体投标，仅要求联合体牵头单位提供《企业性质承诺书》。

(1) 营业执照

统一社会信用代码  
91440300192213560X

**营 业 执 照**  
(副 本)

名 称 深圳市大升勘测技术有限公司

类 型 有限责任公司(法人独资)

法定代表人 程振宇

成 立 日 期 1993年02月02日

住 所 深圳市南山区西丽街道曙光社区中山园路1001号  
TCL科学园区F1栋1102

市 场 监 督 管 理

重 要 提 示

1. 商事主体的经营范围由章程确定。经营范围中属于法律、法规规定应当经批准的项目，取得许可审批文件后方可开展相关经营活动。  
2. 商事主体经营范围和许可审批项目等有关企业信用事项及年报信息和其他信用信息，请登录左下角的国家企业信用信息公示系统或扫描右上方的二维码查询。  
3. 各类商事主体每年须于成立周年之日起两个月内，向商事登记机关提交上一自然年度的年度报告。企业应当按照《企业信息公示暂行条例》第十条的规定向社会公示企业信息。

登 记 机 关

2024 年 02 月 29 日

国家企业信用信息公示系统网址: <http://www.gsxt.gov.cn>

国家市场监督管理总局监制

深圳市市场监督管理局商事主体登记及备案信息查询单(网上公开)

深圳市大升勘测技术有限公司的基本信息

统一社会信用代码:	91440300192213560X
注册号:	440301102980611
商事主体名称:	深圳市大升勘测技术有限公司
住所:	深圳市南山区西丽街道曙光社区中山园路1001号TCL科学园区F1栋1102
法定代表人:	程振宇
认缴注册资本(万元):	5000
经济性质:	有限责任公司(法人独资)
成立日期:	1993-02-02
营业期限:	自1993-02-02起至2043-02-02止
核准日期:	2024-02-29
年报情况:	2013年报已公示、2014年报已公示、2015年报已公示、2016年报已公示、2017年报已公示、2018年报已公示、2019年报已公示、2020年报已公示、2021年报已公示、2022年报已公示、2023年报已公示、2024年报已公示
主体状态:	开业(存续)
分支机构:	深圳市大升勘测技术有限公司汕头分公司(开业(存续))
备注:	

打印时间: 2025年07月22日16:21:4

版权所有: 深圳市市场监督管理局  
地址: 福田区深南大道7010号工商物价大厦

# 变更（备案）通知书

22206838416

深圳市大升勘测技术有限公司：

我局已于二〇二二年二月二十三日对你企业申请的（名称）变更予以核准；对你企业的（章程修正案、章程）予以备案，具体核准变更（备案）事项如下：

备案前章程修正案：

备案后章程修正案：

章程备案

变更前名称：          深圳市大升高科技工程有限公司

变更后名称：          深圳市大升勘测技术有限公司

税务部门重要提示：如您在税务局使用防伪税控系统开具增值税发票，因变更名称、住所，需到原税务局主管税务机关办税服务厅办理防伪税控设备变更发行。





(2) 资质证书



# 工程勘察资质证书

证书编号: B244046952

企业名称: 深圳市大升勘测技术有限公司

统一社会信用代码: 91440300192213560X

法定代表人: 程振宇

注册地址: 深圳市南山区西丽街道曙光社区中山园路1001号TCL科学园区F1栋1102

有效期: 至2026年12月09日  
(请扫码查看各项资质有效期)

资质等级: 工程勘察专业类工程测量甲级  
工程勘察专业类岩土工程甲级  
工程勘察专业类水文地质勘察乙级

\*\*\*\*\*



先关注广东省住房和城乡建设厅  
微信公众号, 进入“粤建办事”  
扫码查验

发证机关: 广东省住房和城乡建设厅

发证日期: 2024年08月08日



# 工程勘察资质标准

根据《建设工程勘察设计管理条例》和《建设工程勘察设计资质管理规定》，制定本标准。

## 一、总 则

(一) 本标准包括工程勘察相应类型、主要专业技术人员配备、技术装备配备及规模划分等内容(见附件1：工程勘察行业主要专业技术人员配备表；附件2：工程勘察主要技术装备配备表；附件3：工程勘察项目规模划分表)。

(二) 工程勘察范围包括建设工程项目的岩土工程、水文地质勘察和工程测量。

(三) 工程勘察资质分为三个类别：

### 1、工程勘察综合资质

工程勘察综合资质是指包括全部工程勘察专业资质的工程勘察资质。

### 2、工程勘察专业资质

工程勘察专业资质包括：岩土工程专业资质、水文地质勘察专业资质和工程测量专业资质；其中，岩土工程专业资质包括：岩土工程勘察、岩土工程设计、岩土工程物探测试检测监测等岩土工程(分项)专业资质。





## 甲级测绘资质证书

专业类别: 甲级: 工程测量、界线与不动产测绘。\*\*\*

单位名称: 深圳市大升勘测技术有限公司

注册地址: 深圳市南山区西丽街道曙光社区中山园路1001号TCL科学园  
区F1栋1102

法定代表人: 程振宇

证书编号: 甲测资字44101704

有效期至: 2027年11月15日



发证机关(印章)

2022年11月16日

No.006625

中华人民共和国自然资源部监制



## 乙级测绘资质证书

专业类别: 乙级: 大地测量、测绘航空摄影、摄影测量与遥感、海洋测绘、地理信息系统工程。\*\*\*

单位名称: 深圳市大升勘测技术有限公司

注册地址: 深圳市南山区西丽街道曙光社区中山园路1001号TCL科学园  
区F1栋1102

法定代表人: 程振宇

证书编号: 乙测资字44513909

有效期至: 2028年1月12日



发证机关(印章)

2022年11月16日

No. 035673

中华人民共和国自然资源部监制





## 地质灾害防治单位资质证书

单位名称：深圳市大升勘测技术有限公司

资质类别：地质灾害评估和治理

住所：广东省深圳市南山区西丽街道曙光社区中山园路  
1001号TCL科学园区F1栋1102

工程勘查设计资质

资质等级：甲级

证书编号：440320251110022

有效期至：2030年10月30日

发证机关：深圳市规划和自然资源局

发证日期：2025年10月31日



中华人民共和国自然资源部监制



统一社会信用代码：91440300192213560X

## 安全生产许可证



编号：（粤）JZ安许证字[2024]006748

企业名称：深圳市大升勘测技术有限公司

法定代表人：程振宇

单位地址：深圳市南山区西丽街道曙光社区中山园路1001号TCL科学园区F1栋1102

经济类型：有限责任公司（法人独资）

许可范围：建筑施工

有效期：2024年12月17日至2027年12月17日

发证机关：广东省住房和城乡建设厅

发证日期：2024年12月17日



中华人民共和国住房和城乡建设部监制





# 检验检测机构 资质认定证书

证书编号：201919024527

名称：深圳市大升勘测技术有限公司

地址：深圳市南山区西丽街道曙光社区中山园路1001号TCL科学园区F1栋1102

经审查，你机构已具备国家有关法律、行政法规规定的基本条件和能力，现予批准，可以向社会出具具有证明作用的数据和结果，特发此证。资质认定包括检验检测机构计量认证。

检验检测能力（含食品）及授权签字人见证书附表

你机构对外出具检验检测报告或证书的法律责任由深圳市大升勘测技术有限公司承担。

许可使用标志



201919024527

注：需要延续证书有效期的，应当在证书届满有效期3个月前提出申请，不再另行通知。

本证书由国家认证认可监督管理委员会监制，在中华人民共和国境内有效。

发证日期：2024年07月02日

有效期至：2030年07月01日

发证机关：



延续



(3) 企业性质承诺书

致招标人：深圳市综合交通与市政工程设计研究总院有限公司//深圳市龙华区水污染治理中心

我单位参加龙华区污水管网系统完善工程（第三方监测）项目的投标活动，经自查，我单位郑重作以下承诺：我单位的企业性质为 ☒ 民营企业 ☐ 国有企业 ☐ 其他。

特此承诺！

投标人（盖章）：深圳市大升勘测技术有限公司  
法定代表人（签名或签章）：  
日期：2026 年 01 月 12 日

深圳市市场监督管理局商事主体登记及备案信息查询单(网上公开)

深圳市大升勘测技术有限公司股东信息

股东名称	出资额(万元)	股东属性	股东类别
深圳迅捷智能监测设备有限公司	5000	本地企业	企业法人

打印时间：2025年12月29日9:34:16

版权所有：深圳市市场监督管理局  
地址：福田区深南大道7010号工商物价大厦

### 3、企业类似项目业绩

企业类似项目业绩一览表

1	<p>项目名称：华润置地东莞市火炼树城市更新项目 1 期地质勘察(含测绘监测及地质灾害评估服务)工程</p> <p>合同签订日期：2023.09.01</p> <p>合同金额：1868.600986 万元（监测费 1025.39418 万元）</p> <p>监测工作内容：基坑监测、周边环境监测、自动化监测</p>
2	<p>项目名称：光明区凤凰街道轨道 13 号线车辆段片区重点城市更新项目（一期）01-23 地块、01-24 地块、01-25 地块、01-26 地块勘察</p> <p>合同签订日期：2023.04.28</p> <p>合同金额：1613.438178 万元（监测费 966.068752 万元）</p> <p>监测工作内容：基坑监测、周边环境监测、地铁自动化监测</p>
3	<p>项目名称：光深圳罗湖区湖贝项目 A1A2 地块基坑监测工程</p> <p>合同签订日期：2021.03.01</p> <p>合同金额：870.159676 万元</p> <p>监测工作内容：基坑监测、周边环境监测</p>
4	<p>项目名称：光明区凤凰街道轨道 13 号线车辆段片区重点城市更新项目(一期)产业 02-01、02-02、02-07、02-08 地块地质勘测工程</p> <p>合同签订日期：2023.05.12</p> <p>合同金额：1184.124265 万元（监测费 646.322288 万元）</p> <p>监测工作内容：基坑监测、周边环境监测</p>
5	<p>项目名称：深铁超总基地北塔项目第三方监测</p> <p>合同签订日期：2025.07.14</p> <p>合同金额：503.222229 万元</p> <p>监测工作内容：基坑监测、周边环境监测、地铁自动化监测</p>
6	<p>项目名称：前海十单元 01 街坊项目一期工程基坑监测</p> <p>合同签订日期：2023.04.12</p> <p>合同金额：366.6235 万元</p> <p>监测工作内容：基坑监测、周边环境监测、沿江高速监测、地铁自动化监测</p>

投标人提供企业近五年（从招标公告发布之日倒推，以合同签订时间或中标通知书打印时间为准）自认为最具代表性的类似监测业绩。所提供的业绩不超过 5 项，应列表，证明材料应与列表顺序对应，若超过 5 项或列表与证明材料顺序不一致的，取证明材料前 5 项。

注：（1）类似监测业绩指监测范包括基坑、道路、建筑物、管线、地下水位（温）中的 1 项及以上工作内容的监测业绩。

（2）证明文件为：①中标通知书（若有）；

②合同关键页，应体现监测工作内容、监测合同金额（单独承担的业绩或作为联合体成员单位承担的业绩，均需清晰反映作为监测单位的监测费金额）、合同签订时间、合同双方盖章页等关键信息，以上信息体现不全可提供业主盖章文件或政府部门批复文件作为佐证，若提供业主证明则还需提供监测成果文件、设计监测任务书、政府官网招标公告、第三方造价成果文件等材料进行佐证，否则不予认可；

③本项目政府文件批复（如有）（例如：立项、可研批复、概算批复、社会投资备案证等）

④一份合同只计算一个业绩，若投标人提供的中标通知书包含多个独立子项目，招标人按提供的各独立子项目合同数量判断业绩数量，并按照各独立子项目合同内容及顺序罗列业绩情况。

⑤若非独立的监测合同或联合体合同，合同或联合体协议中应体现投标人承担类似监测业绩工作内容及相应监测业绩金额，若未体现，可提供政府部门批复或加盖业主公章的业主证明材料，若提供业主证明则还需提供监测成果文件、设计监测任务书、政府官网招标公告、第三方造价成果文件等材料进行佐证。若佐证材料均未体现相应内容，该业绩将不予认可。投标人自行出具的证明不予认可。

⑥证明材料中若存在单位名称或工程名称变更的，须提供工商主管部门（或其它政府主管部门）出具的名 称变更通知书等证明材料，否则该业绩将不予认可。

（3）类似项目业绩合同金额应大于本项目投标报价 1/2（即 70.3396 万元）。



(1) 华润置地东莞市火炼树城市更新项目 1 期地质勘察(含测绘监测及地质灾害评估服务)工程

合同编号: CRLDG-HLS-DCHY-23003

华润置地东莞市火炼树城市更新项目  
1 期地质勘察 (含测绘监测及地质灾  
害评估服务)工程  
合同文件

2023年9月

发 包 方: 东莞市东润房地产有限公司  
承 包 方: 深圳市大升勘测技术有限公司

**华润置地东莞市火炼树城市更新项目1期地质勘察 (含测绘监测  
及地质灾害评估服务)工程合同**

合同编号: CRLDG-HLS-DCHY-23003

本合同由以下双方签署:

甲方: 东莞市东润房地产有限公司

地址: 广东省东莞市东城街道金晖苑三巷1号

法定代表人: 王栋

联系人: 吴丰奇

联系电话: 159 9961 5080

电子邮箱: wufengqi3@crland.com.cn

传真:

乙方: 深圳市大升勘测技术有限公司

地址: 深圳市南山区西丽街道曙光社区 TCL 国际E城 G3 栋 309

法定代表人: 程振宇

联系人: 纪嘉伦

联系电话: 13075209693

电子邮箱: 616142201@qq.com

传真: 0755-26404943

依据《中华人民共和国民法典》等有关法律规定,遵循平等、自愿、公平和诚实信用的原则,双方经友好协商,就华润置地东莞市火炼树城市更新项目1期地质勘察 (含测绘监测及地质灾害评估服务)工程合同事宜达成一致,订立本合同,以资信守。

## 第一条 工程概况

- 1.1 项目名称：华润置地东莞市火炼树城市更新项目1期地质勘察（含测绘监测及地质灾害评估服务）工程合同
- 1.2 项目地点：东莞市东城街道火炼树社区商住类更新单元，大体处于银树路、怡丰路、泰和商业街、鸿福东路围绕的范围

## 第二条 合同范围及合同总价

- 2.1 合同范围：包括但不限于【地质勘察工程、桩基础超前钻、测绘测量工程、红线内基坑监测等】，详见合同附件一。乙方按照甲方的开工指令，根据已确定的设计图纸及指定的区域在指定日期内进行施工。

- 2.2 本合同约定工程的价款按照下述第 2.2.2 的约定执行：不论选择以下哪种约定执行，均视为甲乙双方已清楚合同价格（不论总价或单价）已包含了相应开具发票条件所包含之全部成本。

- 2.2.1 总价包干合同（图纸与技术要求包干，☐包括水电费 ☐不包括水电费）：

就本工程甲方将支付乙方之合同含税总价为人民币【           】（即RMB\_\_\_\_\_）。此价格为包干价，包括按图纸所绘画及合同所说明的内容包干，包括但不限于包深化设计、包工包料包机械、包工期、包运输、包保险、包储存、包质量、包施工措施、包验收、包保修、包施工风险、包规费、包增值税及其他税金以及完成该工程的一切费用。合同总价除甲方发出的设计/工程变更外不作调整，亦不会因人工费、物价、费率或汇率的变动而有所调整。

- 2.2.2 单价合同：

就本工程甲方将支付乙方之合同含税总价为人民币【壹仟捌佰陆拾捌万陆仟零玖元捌角陆分】（即 RMB18,686,009.86），

其中合同金额（不含增值税）为RMB 17,628,311.19，按 6% 税率计算的增值税税金总额为RMB 1,057,698.67。合同单价为综合单价，包括但不限于包深化设计、包工包料包机械、包工期、包运输、包保险、包储存、包质量、包施工措施、包验收、包保修、包施工风险、包规费、包增值税及其他税金以及完成该清单项目的一切费用。结算时，合同单价不予调整。合同清单的工程量为暂定数量，结算时按实际发生量计算。

### 2.2.3 暂定总价合同：

就本工程甲方将支付乙方之合同含税总价暂定为人民币【 】（即RMB\_\_\_\_\_）（此后简称“暂定合同总价”）。待本工程竣工后，结算时按实际发生量计算。

## 第三条 工期

- 3.1 工期：492 日历天（详见技术要求1.3）。
- 3.2 开工日期：2023年10月25日，竣工日期：2025年02月28日。
- 3.3 开工日期：具体以甲方书面通知为准。

## 第四条 付款方式

- 4.1 付款方式：本合同约定价款按照下述第 4.1.1~4.1.3 的约定执行。

### 4.1.1 勘察服务

- (1) 无预付款；
- (2) 承包人每月可申报一次进度款，甲方按该申报期间内承包人所完成经甲方确认的合格工程量计算已完合格工程造价，支付已完合格勘察工程造价总价之 85%；
- (3) 勘察工程全部完成提交合格的勘察报告，并完成结算，支付结算价的 95%；



(本页为以下双方关于《华润置地东莞市火炼树城市更新项目1期地质勘察(含测绘监测及地质灾害评估服务)工程合同》的签字页,无正文)

本合同由以下双方于【2023】年【9】月【】日在中国【东莞】市签署:

甲方(盖章):



法定代表人或授权代表:

乙方(盖章):



法定代表人或授权代表:



## 汇总表

工程名称: 华润置地东莞市火炼树城市更新项目1期地质勘察 (含测绘监测及地质灾害评估服务) 工程

序号	汇 总 内 容	审核合计金额(RMB)	备注
1	地质勘察工程 (详细勘察) 分部 分项清单 (RMB):	1,920,310.08	序号1至序号7
2	地质勘察工程 (桩基础施工勘察) 分部分项清单 (RMB):	4,069,859.08	序号8至序号11
3	测量工程 分部 分项清单 (RMB):	784,200.23	序号12至序号21
4	监测工程 分部 分项清单 (RMB):	9,291,650.60	序号22至序号42
5	监测工程 (自动化平台接入费) 分部分项清单 (RMB):	962,291.20	序号43至序号45
6	地质灾害危险性评估 分部分项清单 (RMB):	600,000.00	序号46至序号48
7	不含税总价 (RMB):	17,628,311.19	
8	增值税 (6%) (RMB):	1,057,698.67	
9	含增值税 (6%) 总价 (RMB):	18,686,009.86	

咨询公司审核人员签字:

深圳市中建达工程项目管理有限公司 (盖章):

施工单位人员签字:

深圳市大升勘测技术有限公司 (盖章):

(2)光明区凤凰街道轨道 13 号线车辆段片区重点城市更新项目（一期）01-23 地块、01-24 地块、01-25 地块、01-26 地块勘察

正本

光明区凤凰街道轨道 13 号线车辆段片区重  
点城市更新项目（一期）01-23 地块、01-  
24 地块、01-25 地块、01-26 地块  
勘察服务合同  
合作协议

合同编号：CRLSZ-GMXM-FW-23003

签订日期：2023 年 4 月

甲 方：深圳市润宏房地产有限公司

乙 方：深圳市太升勘测技术有限公司

光明区凤凰街道轨道 13 号线车辆段片区重点城市更新项目  
(一期) 01-23 地块、01-24 地块、01-25 地块、01-26 地块

勘察服务合同

合同编号: CRLSZ-GMXM-FW-23003

本合同由以下双方签署:

甲方: 深圳市润宏房地产有限公司

地址: 深圳市光明区马田街道薯田埔社区宏发嘉域花园 3 栋 1106

法定代表人:

联系人:

联系电话:

电子邮箱:

传真:

乙方: 深圳市大升勘测技术有限公司

地址: 深圳市南山区西丽街道曙光社区 TCL 国际 E 城 G3 栋 309

法定代表人: 程振宇

联系人: 纪嘉伦

联系电话: 13075209693

电子邮箱: 616142201@qq.com

传真: 0755-26404943

依据《中华人民共和国民法典》等有关法律规定, 遵循平等、自愿、公平和诚实信用的原则, 双方经友好协商, 就 光明区凤凰街道轨道 13 号线车辆段片区重点城市更新项目 (一期) 01-23 地块、01-24 地块、01-25 地块、01-26 地块勘

察事宜达成一致，订立本合同，以资信守。

## 第一条 工程概况

1.1 项目名称：光明区凤凰街道轨道 13 号线车辆段片区重点城市更新项目（一期）01-23 地块、01-24 地块、01-25 地块、01-26 地块勘察服务

1.2 项目地点：深圳市光明区松白路与塘明路交汇处

## 第二条 合同范围及合同总价

2.1 合同范围：包括但不限于【地质勘察、测绘工程、基坑监测以及地铁自动化监测】，详见合同附件技术要求。乙方按照甲方的开工指令，根据已确定的设计图纸及指定的区域在指定日期内进行施工。

2.2 本合同约定工程的价款按照下述第 2.2.2 的约定执行：不论选择以下哪种约定执行，均视为甲乙双方已清楚合同价格（不论总价或单价）已包含了相应开具发票条件所包含之全部成本。

2.2.1 总价包干合同（图纸与技术要求包干，☐包括水电费 ☐不包括水电费）：

就本工程甲方将支付乙方之合同含税总价为人民币【 / 】（即 RMB / ）。此价格为包干价，包括按图纸所绘画及合同所说明的内容包干，包括但不限于包深化设计、包工包料包机械、包工期、包运输、包保险、包储存、包质量、包施工措施、包验收、包保修、包施工风险、包规费、包增值税及其他税金以及完成该工程的一切费用。合同总价除甲方发出的设计/工程变更外不作调整，亦不会因人工费、物价、费率或汇率的变动而有所调整。

2.2.2 单价合同：

就本工程甲方将支付乙方之合同含税总价为人民币【壹仟陆佰壹拾叁万肆仟叁佰捌拾壹元柒角捌分】（即 RMB 16,134,381.78 元），不含税总价为人民币【壹仟伍佰贰拾贰万壹仟壹佰壹拾肆元捌角玖分】（即 RMB 15,221,114.89



(本页为以下双方关于《》的签字页，无正文)

本合同由以下双方于 2023 年 4 月 28 日在中国【】市签署：

甲方(盖章)：



法定代表人或授权代表：

蒋慕川

乙方(盖章)：



法定代表人或授权代表：

程婉予

致：深圳市润宏房地产有限公司

由：深圳市中建达工程项目管理有限公司

日期：2023年3月28日

关于：光明区凤凰街道轨道13号线车辆段片区重点城市更新项目（一期）01-23地块、01-24地块、01-25地块、01-26地块勘察服务集采落地费用预算

我就前述工程根据集采协议进行预算，情况如下：

光明区凤凰街道轨道13号线车辆段片区重点城市更新项目（一期）01-23地块、01-24地块、01-25地块、01-26地块勘察服务预算价含6%增值税金额为壹仟陆佰壹拾叁万肆仟叁佰捌拾壹元柒角捌分（小写金额） RMB 16,134,381.78元；

不含增值税金额为RMB 15,221,114.89元；6%增值税金额 RMB 913,266.89元；

无集采协议外单价；

供贵公司跟进。

若贵公司有任何疑问，请与我司联系。

顺颂

商祺！



代行

深圳市中建达工程项目管理有限公司

二零二三年三月二十八日

电话：+86 755 83808658 83805789 83736513

传真：+86 755 83808685

地址：深圳市福田区深南大道6011-8号深铁置业大厦19楼



## 汇总表

工程名称: 光明区凤凰街道轨道13号线车辆段片区重点城市更新项目 (一期) 01-23地块、01-24地块、01-25地块、01-26地块勘察服务合同清单

序号	汇 总 内 容	合计金额 (RMB)	备注
1	地质勘察工程 (详细勘察) 分部分项清单 (RMB):	860,816.40	
2	地质勘察工程 (桩基础施工勘察) 分部分项清单 (RMB):	4,152,879.98	
3	测量工程 分部分项清单 (RMB):	461,730.99	
4	监测工程 分部分项清单 (RMB):	5,468,451.52	
5	地铁自动化监测 分部分项清单 (RMB):	4,192,236.00	
6	地质灾害危险性评估 分部分项清单 (RMB):	85,000.00	
7	不含税总价 (RMB):	15,221,114.89	
8	增值税 (6%) (RMB):	913,266.89	
9	含增值税 (6%) 总价 (RMB):	16,134,381.78	

## 变更（备案）通知书

22206838416

深圳市大升勘测技术有限公司：

我局已于二〇二二年二月二十三日对你企业申请的（名称）变更予以核准； 对你企业的（章程修正案、章程）予以备案，具体核准变更（备案）事项如下：

备案前章程修正案：

备案后章程修正案：

章程备案

变更前名称： 深圳市大升高科技工程有限公司

变更后名称： 深圳市大升勘测技术有限公司

税务部门重要提示：如您在税务局使用防伪税控系统开具增值税发票，因变更名称、住所，需到原税务局主管税务机关办税服务厅办理防伪税控设备变更发行。





正本

合同编号：CRLSZ-HB-GW-21002

深圳 罗湖区  
湖贝项目 A1、A2 地块  
基坑监测工程

合 同 文 件

2021 年 6 月

发 包 方： 华润置地（深圳）开发有限公司

承包单位： 深圳市大升高科技工程有限公司

## 深圳罗湖区湖贝项目A1、A2地块基坑监测项目工程合同

合同编号：CRLSZ-HB-GW-21002

本合同由以下双方签署：

甲方：华润置地（深圳）开发有限公司

地址：深圳市罗湖区深南东路2028号罗湖商务中心36F

法定代表人：

联系人：

联系电话：

电子邮箱：

传真：

乙方：深圳市大升高科技工程有限公司

地址：深圳市南山区西丽街道曙光社区TCL国际E城G3栋309

法定代表人：

联系人：

联系电话：

电子邮箱：

传真：

依照《中华人民共和国合同法》及华润（深圳）有限公司与深圳市大升高科技工程有限公司签订的《华润（深圳）有限公司2019-2021年度地质勘测工程集中采购合作协议》（编号：CRC SZ-ZB-SG-19042）及其补充协议（如有），结合本工程具体情况，遵循平等、自愿、公平和诚实信用的原则，甲乙双方经友好协商，签订本合同。

### 第一条 工程概况



1.1 项目名称：深圳罗湖区湖贝项目A1、A2地块基坑监测工程

1.2 项目地点：深圳市罗湖区湖贝更新统筹片区

## 第二条 合同范围及合同总价

2.1 合同范围：包括但不限于【深圳湖贝项目A1、A2地块基坑工程的施工监测】，详见合同附件三。乙方按照甲方的开工指令，根据已确定的设计图纸及指定的区域在指定日期内进行施工。

2.2 本合同约定工程的价款按照下述第2.2.1的约定执行：不论选择以下哪种约定执行，均视为甲乙双方已清楚合同价格（不论总价或单价）已包含了相应开具发票条件所包含之全部成本。

2.2.1 单价合同：

就本工程甲方将支付乙方之合同含税总价为人民币【捌佰柒拾万壹仟伍佰玖拾陆元柒角陆分】（即RMB 8,701,596.76），不含税合同金额RMB 8,209,053.55，增值税税率 6%，增值税金额RMB 492,543.21。合同单价为综合单价，包括但不限于包深化设计、包工包料包机械、包工期、包运输、包保险、包储存、包质量、包施工措施、包验收、包保修、包施工风险、包规费、包增值税及其他税金以及完成该清单项目的一切费用。结算时，合同单价不予调整。合同清单的工程量为暂定数量，结算时时按实际发生量计算。

## 第三条 工期

详见合同附件三：技术要求。

## 第四条 付款方式

4.1 付款方式：本合同约定价款按照下述第4.1.1的约定执行。

4.1.1 监测服务

（1）本工程无预付款；

（2）承包人每月可申报一次进度款，甲方按该申报期间内承



(本页为以下双方关于《深圳罗湖区湖贝项目A1、A2地块基坑监测工程》的签字页，无正文)  
本合同由以下双方于【2021】年【6】月【 】日在中国【 】市签署：

甲方(盖章)：



法定代表人或授权代表：

*[Handwritten signature]*

乙方(盖章)：



法定代表人或授权代表：

*[Handwritten signature]*

## 华润置地湖贝项目A1、A2地块基坑支护工程

### 监测技术要求

#### 一、工程概况

1. 本次落地范围为深圳湖贝项目 A1、A2 地块基坑工程的第三方监测。

2. 工程地点：湖贝项目 A1、A2 号地块位于深圳市罗湖区湖贝更新统筹片区，位于湖贝路与文锦中路交汇处西北侧，场地北侧为都心名苑住宅楼，东侧临近乐园路和湖贝新村，南侧市灯光环境管理中心罗湖管理所办公楼和东门派出所办公楼，西侧为待拆地块。项目位于深圳市罗湖区东门街道，中兴路以南、乐园路以东、湖贝路以北。项目用地面积约 30000 m<sup>2</sup>，计容建筑面积约 300000 m<sup>2</sup>。本项目属商住，地上包括 250m 高住宅，200m 高公寓及附属商业裙房，五层地下室（预计），以上内容以施工图为准（如有修改，以最新版施工图为准）地上建筑超 200m，基坑开挖面积约为 3.3 万 m<sup>2</sup>，周长 785m，地下基坑开挖深度约 21.50m~24.50m，为超大超深基坑。

3. 工程与水文地质条件：工程地质与水文地质条件详见本工程岩土工程勘察报告（附件：A1A2 地块地勘报告）。

4. 场地条件：

（1）工程场地范围内既有建筑物已全部拆除。

（2）场地北侧邻近都心名苑住宅楼，东侧临近乐园路和湖贝新村，南侧市灯光环境管理中心罗湖管理所办公楼和东门派出所办公楼，西侧为待拆地块。

5. 基坑监测方案：基坑监测方案详见设计图纸（附件 1：基坑支护监测图纸 0608 版）。

#### 二、工作范围及工作目标

1. 工作范围

（1）基坑监测内容主要包括但不限于：支护结构顶部水平及竖向位移监测、支护结构深层水平位移监测、支撑轴力监测、立柱桩竖向位移监测、锚杆应力监测、地下水位监测及回灌、基坑周边建筑物沉降和倾斜监测、基坑周边地表及路面沉降监测、周边管线沉降及变形的监测等。

（2）本项目监测具体工作范围、内容，详见相关施工设计图纸（20210608

(4) 光明区凤凰街道轨道 13 号线车辆段片区重点城市更新项目（一期）产业 02-01 地块、02-02 地块、02-07 地块、02-08 地块地质勘测工程



正本

合同编号:

光明区凤凰街道轨道 13 号线车辆段片区重点  
城市更新单元项目(一期)产业 02-01、02-02、  
02-07、02-08 地块地质勘测工程

合 同 文 件

(第一册, 共一册)

发包人: 深圳市润宏房地产有限公司

承包人: 深圳市大升勘测技术有限公司

日 期: 三 年 三 月 日



光明区凤凰街道轨道 13 号线车辆段片区重点城市更新单元项目  
(一期) 产业 02-01、02-02、02-07、02-08 地块

地质勘测工程合同

合同编号:

本合同由以下双方签署:

甲方: 深圳市润宏房地产有限公司

地址: 深圳市光明区马田街道薯田埔社区宏发嘉域花园 3 栋 1106

法定代表人: 蒋恭川

联系人: 梁泽灿

联系电话: 15918771288

电子邮箱:

传真:

乙方: 深圳市大升勘测技术有限公司

地址: 深圳市南山区西丽街道曙光社区 TCL 国际 E 城 G3 栋 309

法定代表人: 程振宇

联系人: 纪嘉伦

联系电话: 13075209693

电子邮箱: 616142201@qq.com

传真: 0755-26404943

依据《中华人民共和国民法典》等有关法律规定,遵循平等、自愿、公平和诚实信用的原则,双方经友好协商,就 光明区凤凰街道轨道 13 号线车辆段片区重点城市更新单元项目(一期)产业 02-01、02-02、02-07、02-08 地块地质勘测工程 事宜达成一致,订立本合同,以资信守。

## 第一条 工程概况

- 1.1 项目名称:光明区凤凰街道轨道 13 号线车辆段片区重点城市更新单元项目(一期)产业 02-01、02-02、02-07、02-08 地块地质勘测工程
- 1.2 项目地点:深圳市光明区罗群围大道与高墩西路交汇处西北侧

## 第二条 合同范围及合同总价

- 2.1 合同范围:包括但不限于【包括但不限于 地质勘察工程(详勘)、桩基础超前钻、测绘测量工程、地下管线物探、红线内基坑监测、地质灾害危险性评估等】,详见技术要求。乙方按照甲方的开工指令,根据已确定的设计图纸及指定的区域在指定日期内进行施工。
- 2.2 本合同约定工程的价款按照下述第 2.2.2 的约定执行:不论选择以下哪种约定执行,均视为甲乙双方已清楚合同价格(不论总价或单价)已包含了相应开具发票条件所包含之全部成本。

- 2.2.1 总价包干合同(图纸与技术要求包干, ☐ 包括水电费 ☐ 不包括水电费):

就本工程甲方将支付乙方之合同含税总价为人民币  
【           】 (即 RMB \_\_\_\_\_)。

此价格为包干价,包括按图纸所绘画及合同所说明的内容包干,包括但不限于包深化设计、包工包料包机械、包工期、包运输、包保险、包储存、包质量、包施工措施、包验收、包保修、包施工风险、包规费、包增值税及其他税金以及完成该工程的一切费用。合同总价除甲方发出的设计/工程变更外不作调整,亦不会因人工费、物价、费率或汇率的变动而有所调整。

2.2.2 单价合同:

就本工程甲方将支付乙方之合同含税总价为人民币【壹仟壹佰捌拾肆万壹仟贰佰肆拾贰元陆角伍分】(即 RMB11,841,242.65),不含税总价为 RMB11,170,983.63,税金为 RMB 670,259.02。合同单价为综合单价,包括但不限于包深化设计、包工包料包机械、包工期、包运输、包保险、包储存、包质量、包施工措施、包验收、包保修、包施工风险、包规费、包增值税及其他税金以及完成该清单项目的一切费用。结算时,合同单价不予调整。合同清单的工程量为暂定数量,结算时按实际发生量计算。

2.2.3 暂定总价合同:

就本工程甲方将支付乙方之合同含税总价暂定为人民币【     】(即 RMB \_\_\_\_\_)(此后简称“暂定合同总价”)。待本工程竣工后,结算时按实际发生量计算。

第三条 工期

- 3.1 地质勘察工期:勘察工期暂定 30 天,暂定开工日期:从 2022 年 12 月 31 日开始,至 2023 年 1 月 30 日结束,含详细勘察、地震波速试验孔、土壤氡浓度检测、工程勘察组日等作业内容,具体开工及完成时间以甲方通知为准。
- 3.2 测绘工程工期:产业项目测绘工期暂定 90 天,暂定开工日期:2022 年 12 月 4 日,暂定完工日期:2023 年 3 月 4 日,含勘察钻孔放点、1:500 地形测量( $\geq 4$  万  $m^2$ )、地下管线盲探、红线点放样测量、施工控制点测量、场地标高(5m $\times$ 5m)方格网测量、坐标点测量等作业内容。具体开工及完成时间以甲方通知为准。
- 3.3 基坑监测服务工期:基坑监测服务从基坑支护施工、工程桩施工、土方开始开挖起,至整个基坑完全回填完成后为止。基坑监测工期暂定 403 天,暂定开工日期:2023 年 04 月 01 日,暂定完工日期:2024 年 05



(本页为以下双方关于《光明区凤凰街道轨道 13 号线车辆段片区重点城市更新单元项目(一期) 产业 02-01、02-02、02-07、02-08 地块地质勘测工程》的签字页, 无正文)

本合同由以下双方于 2023 年 5 月 02 日在中国【深圳】市签署:

甲方(盖章):

法定代表人或授权代表:

蒋慕川

乙方(盖章):

法定代表人或授权代表:

程振宇

## 汇总表

工程名称:光明区轨道 13 号线车辆段片区重点城市更新单元一期产业项目地质勘测工程合同清单

序号	汇 总 内 容	合计金额(RMB)	备注
1	地质勘察工程 (详细勘察) 分部分项清单 (RMB):	710,696.40	
2	地质勘察工程 (桩基础施工勘察) 分部分项清单 (RMB):	3,506,705.64	
3	测量工程 分部分项清单 (RMB):	405,358.71	
4	监测工程 分部分项清单 (RMB):	6,463,222.88	
5	地质灾害危险性评估 分部分项清单 (RMB):	85,000.00	
6	不含税总价 (RMB):	11,170,983.63	
7	增值税 (6%) (RMB):	670,259.02	
8	含增值税 (6%) 总价 (RMB):	11,841,242.65	





# 深圳市地铁集团有限公司

地址：深圳市福田区福中一路 1016 号 电话：0755-23992600 传真：0755-23992555 邮编：518026

## 中标通知书

**致投标人：深圳市大升勘测技术有限公司**

**承担项目：深铁超总基地北塔项目第三方监测**

贵公司于 2025 年 5 月 6 日提交了上述项目的投标文件。依照《中华人民共和国招标投标法》和深铁超总基地北塔项目第三方监测招标文件，经资格审查和评定标程序，并经我公司批准，贵公司的投标文件已被我公司接受，中标价为（人民币）伍佰零叁万贰仟贰佰贰拾贰元玖角玖分（小写：RMB 5,032,222.99 元）。确定贵公司为深铁超总基地北塔项目第三方监测中标单位。

请做好签署合同的准备。

招标代理：深圳市建材交易  
集团有限公司

建设单位：深圳市地铁集团有  
限公司

法定代表人（或授权代表）：

法定代表人（或授权代表）：

2025 年 6 月 24 日

2025 年 6 月 24 日

# 深铁超总基地北塔项目第三方监测

## 合同

合同编号： STZY-0433/2025

甲方： 深圳市地铁集团有限公司

乙方： 深圳市大升勘测技术有限公司



## 第一部分 协议书

甲方（全称）：深圳市地铁集团有限公司

乙方（全称）：深圳市大升勘测技术有限公司

根据《中华人民共和国民法典》等有关法律、法规，遵循平等、自愿、公平和诚实信用的原则，甲方和乙方就深铁超总基地北塔项目第三方监测事项协商一致，订立本合同，达成协议如下：

### 一、监测内容和范围

本项目第三方监测范围包括：深铁超总基地北塔项目建筑主体、基坑、地下水、周边建（构）筑物，周边地铁车辆段、周边地铁隧道、桥墩、道路、地下管线以及南塔基坑及化粪池等第三方监测。

具体内容包括根据《建筑基坑工程监测技术规范》及深建质安[2020]14号：《关于加快推进基坑和边坡工程监测预警平台工作的通知》（详见附件4）规定，第三方监测项目包括：主体工程沉降观测、坑顶水平位移监测、坑顶沉降观测、周边建筑物沉降、地下管线水平位移及沉降、测斜孔监测、水位观测井监测、支撑立柱沉降以及支撑轴力、钢筋应力、坑底（回弹）隆起监测、地表裂缝监测、隧道自动化监测、地铁隧道结构健康度评定、人工巡查和地铁自动化监测等。

（二）本次招标范围不包括：/

具体服务内容和范围以《甲方要求》的规定为准。

### 二、合同期限

暂定自2025年7月20日起至2033年3月21日止，共2801日历天。具体开工日期以开工令或甲方书面通知为准。

### 三、质量标准

本工程质量标准：合格

### 四、合同价款

本合同暂定含税总价为人民币（大写）伍佰零叁万贰仟贰佰贰拾贰元玖角玖分（小写：RMB 5,032,222.99元），其中不含暂列金额暂定价款为4,221,935.20元（其中不含税价3,982,957.74元，增值税金额238,977.46元，增值税税率为6%）；暂列金额





810,287.79 元（其中不含税价 764,422.44 元，增值税金额 45,865.35 元，增值税税率为 6%），合同增值税率根据国家税收法规政策变动而调整，不含税价款不随增值税税率变化进行调整。

本合同为固定单价合同，清单综合单价为固定价。清单综合单价已综合考虑完成第三方监测工作所需全部费用。该费用已包括但不限于监测有关的控制点、监测点布设费及控制网的建立、联测复测工作、设备费、材料费、设备进退场、测绘、水电费、通讯费、分析计算、技术工作费、成果文件、措施费以及各项安全文明施工费、规费、保险、税费、与其他单位的协调配合费等，结算时不再调整。

## 五、组成合同的文件

组成合同的文件及优先解释顺序与本合同通用条款第 3 条【合同文件组成及解释顺序】的规定一致：

- 1、本合同签订后双方新签订的补充协议；
- 2、协议书；
- 3、中标通知书（若有）；
- 4、补充条款；
- 5、专用条款；
- 6、通用条款；
- 7、招标文件、投标文件及其附件及澄清文件（若有）；
- 8、甲方要求；
- 9、工程量清单（若有）；
- 10、现行的标准、规范、规定和其它有关技术文件；
- 11、附件；
- 12、双方在履行合同过程中形成的有关洽商、变更等书面记录的文件及组成合同的其他文件。

## 六、用语含义

本协议书中有用语含义与本合同“通用条款”、“专用条款”中分别赋予它们的定义相同。

## 七、乙方承诺

乙方向甲方承诺按照本合同约定进行深铁超总基地北塔项目第三方监测，并履行本



(此页无正文)

甲方(盖章):



法定代表人或授权代表:



住 所:

深圳市福田区福中一路1016号地铁大厦

电 话:

0755-23992600

传 真:

0755-23992600

开户银行:

招行益田支行

开户全名:

深圳市地铁集团有限公司

账 号:

755904924410506

邮政编码:

518026

项目主管部门经办人及电话: 王钰涵 13249866332

项目主管部门审核人: 陈少华

合约部门经办人及电话: 罗怡 0755-89986597

合约部门审核人: 刘天晨

乙方(盖章):



法定代表人或授权代表:



住 所:

深圳市南山区西丽街道曙光社区中山园路1001号 TCL 科学园 E1 栋 1102

电 话:

0755-26404943

传 真:

0755-26404943

开户银行:

中国建设银行股份有限公司深圳南山支行

开户全名:

深圳市大升勘测技术有限公司

账 号:

44250100000500001822

邮政编码:

518055

承包商经办人:

张雷雨

承包商经办人电话: 15012926085

承包商邮箱:

278903340@qq.com

合同签署地点:

深 圳

时 间:

2025 年 7 月 14 日



# 施工组织设计（监测方案）报审表

GD-C1-326 ☐ ☐ ☐

单位(子单位)工程名称	深铁超总基地北塔项目基坑支护工程变形监测
总 (或专业) 承包或分包 施工单位申报函	<p>我方已经根据施工合同的有关约定、施工图设计文件要求及相关的施工依据文件和质量验收依据文件规定完成了 <u>深铁超总基地北塔项目基坑支护工程变形监测方案</u></p> <p>[分部/子分部/分项（或系统/子系统）等的工程名称]专业工程以下方案（详见附件）的编制，并经我单位技术质量负责人审批通过，请予以审查。</p> <p>附： <input type="checkbox"/> 《深铁超总基地北塔项目基坑支护工程变形监测方案》</p> <div style="text-align: right;"> <p>项目负责人: </p> <p>技术负责人签名: </p> <p>(盖章)</p> <p>年 月 日</p> </div>
设计单位审查意见	<p>同意</p> <div style="text-align: right;"> <p>项目专业技术负责人 </p> <p>签名:</p> <p>(盖章)</p> <p>年 月 日</p> </div>
监理单位审查意见	<p>经审查，该方案监测点布设合理，所采用的监测方法正确，监测数据分析和处理符合规范要求，同意按此方案实施。</p> <div style="text-align: right;"> <p>总监理工程师 </p> <p>签名:</p> <p>(盖章)</p> <p>年 月 日</p> </div>
建设单位审查意见	<div style="text-align: right;"> <p>建设单位项目负责人 </p> <p>签名:</p> <p>(盖章)</p> <p>年 月 日</p> </div>

GD-C1-326



# 深铁超总基地北塔项目 第三方变形监测方案 (第一版)

项目编号: DSKC-2025-JC08

工程名称: 深铁超总基地北塔项目第三方变形监测

工程地点: 深圳市南山区深湾地铁站西南侧

**DASHENG**  
**大升勘测**

深圳市大升勘测技术有限公司

SHENZHEN DASHENG SURVEY TECHNOLOGY CO.,LTD

2025年6月18日

# 深铁超总基地北塔项目 第三方变形监测方案 (第一版)

## 重要提示:

1. 本方案涂改、错页、换页、漏页无效;
2. 监测单位名称与监测报告印章名称不符者无效;
3. 本方案无编制、审核、审批人签字无效;
4. 本方案未经书面同意不得复制或作为他用;
5. 如对本方案有异议或需要说明之处,可在方案发出后 15 日内向本单位书面提出。

编 制: 韦文志 韦文志

审 核: 陈勇军 陈勇军

审 批: 刘 钊 刘 钊

技术负责: 赵庆攀 赵庆攀

项目负责: 林国威 林国威

深圳市大升勘测技术有限公司

2025 年 6 月 18 日

单位地址: 深圳市南山区 TCL 国际 E 城 F1 栋 1102

联系电话: 0755-26404943

(6) 前海十单元 01 街坊项目一期工程基坑监测

## 中标通知书

标段编号: 2212-440305-04-01-195782003001

标段名称: 前海十单元01街坊项目一期工程基坑监测

建设单位: 深圳市前海深港创新产业发展有限公司

招标方式: 公开招标

中标单位: 深圳市大升勘测技术有限公司

中标价: 366.6235万元

中标工期: 按招标文件要求执行

项目经理(总监):

本工程于 2023-02-18 在深圳公共资源交易中心(深圳交易集团建设工程招标业务分公司)进行招标, 2023-03-20 完成招标流程。

招标人和中标人应当自中标通知书发出之日起三十日内按照招标文件和中标人的投标文件订立书面合同。

招标代理机构(盖章):

法定代表人或其委托代理人

(签字或盖章):



招标人(盖章):

法定代表人或其委托代理人

(签字或盖章):

日期: 2023-03-24

查验码: 8438918497204295 查验网址: <https://www.szggzy.com/jyfw/list.html?id=jyfwjsgc>



合同编号: JC2023007



## 前海十单元 01 街坊项目一期工程 基坑监测合同

合同双方: 深圳市前海深港创新产业发展有限公司 (甲方)

深圳市大升勘测技术有限公司 (乙方)

工程名称: 前海十单元 01 街坊项目一期工程基坑监测

签署日期: 2023 年 4 月 12 日

**甲方：深圳市前海深港创新产业发展有限公司**

**乙方：深圳市大升勘测技术有限公司**

本工程由甲方于 2023 年 02 月 18 日进行公开招标，并于 2023 年 3 月 24 日确定由乙方中标。按照《中华人民共和国民法典》及其它有关法律、法规、规章，并结合深圳市有关规定及本工程具体情况，遵循平等、自愿、公平和诚实信用的原则，双方就本项目基坑监测工作协商一致，订立本合同。

### 一、工程概况

工程名称：前海十单元 01 街坊项目一期工程基坑监测

工程建设地点：深圳市前海深港现代服务业合作区前湾片区十单元 01 街坊

工程规模、特征：本项目位于前海自贸区前湾片区十单元 01 街坊，听海大道与前湾三路西侧，分别为 10-01-02 地块、10-01-04 地块、10-01-06 地块及公共绿地 10-01-05 地块。项目为新型产业用地，建设集多元办公、优质居住、高效完善港式文化配套于一体的大湾区深港合作产业园，整体用地面积约 64504.46 平方米，暂定计容建筑面积约 337950 平方米，预估开挖深度整体 2 层地下室。本次实施为一期工程，一期基坑临近地铁 5 号线前海公园站，属于地铁保护区范围；临近沿江高速，为大型桥梁。基坑开挖面积约 34884 平方米，基坑长度为 800 米，基坑深度约为 12 米。

### 二、本工程监测工作内容及技术要求

#### 1. 工作内容：

(1) 包括基坑监测、沿江高速监测及地铁隧道监测，具体内容包括但不限于：

基坑监测：桩顶水平位移及沉降、支护桩测斜、支撑轴力、立柱沉降、地下水位、桥桩水平位移及沉降、周边道路及建筑物沉降、地下管线沉降等。

地铁监测：地铁 5 号线隧道自动化监测、地铁受影响区段在施工前后开展隧道三维扫描、地铁监测设备埋设及完工后的拆除工作等。

沿江高速监测：桥桩水平位移及沉降，根据施工图要求完成相关监测。

(2) 以上监测项目包括现场测试、数据处理及监测周报，监测结束后按甲方要求编写监测技术工作总结等工作内容。监测方案应报地铁相关部门审批后实施，监测报告需满足地铁相关部门要求。具体监测内容详见施工图纸、工程量清单、监测任务书，乙方不得拒绝执行为完成全部工程而须执行的不可或缺的附带工作。甲方保留调整发包范围的权利，乙方不得提出异议。

2. 工作量：按施工图、现场实际情况和委托人的相关要求进行监测。



### 三、合同价及结算价:

#### 1. 合同价

合同暂定总价款(含税)为人民币(大写:叁佰陆拾陆万陆仟贰佰叁拾伍元整)(¥: 3,666,235.00 元),其中不含税价为人民币(大写:叁佰肆拾伍万捌仟柒佰壹拾贰元贰角陆分)(¥: 3,458,712.26 元);增值税率 6.00%;增值税额为人民币(大写:贰拾万柒仟伍佰贰拾贰元柒角肆分)(¥: 207,522.74 元)。

本合同不含增值税合同价款不因税率变动而调整,如合同履行期间国家政策公布新适用的增值税率,则增值税率、增值税额也作相应调整,即依据纳税义务期间适用税率的变动相应调整增值税额。

本合同签订时发承包双方确认的初始增值税税率( $S_0$ )是 6.00%。

合同不含税价不变,若履行期间国家公布新适用增值税税率,则依据增值税税率变动情况相应调整合同价款。

具体计算方法如下:

增值税率调整后的合同价款 =  $\sum$  当期应计含税合同价款  $\div$  (1+投标期增值税税率)  $\times$  (1+纳税义务发生期增值税税率)

$$= \sum_{i=1}^n P_i \div (1 + S_0) \times (1 + S_i)$$

$P_i$  ( $i = 1, 2, \dots, n$ )—各期应计含税合同价款。

$S_0$ —经发承包双方确认的标的货物或服务适用的初始增值税税率。

$S_i$  ( $i = 1, 2, \dots, n$ )—纳税义务发生期标的货物或服务适用的增值税税率。

注:本条所称的合同“不含税价”按价税分离换算,与税法所称的“不含税价”的概念一致。

本合同为暂定总价,由合同基本费用和履约评价费用两部分构成,其中 85% 为合同基本费用为人民币(大写:叁佰壹拾壹万陆仟贰佰玖拾玖元柒角伍分)(¥: 3,116,299.75 元),15% 为履约评价费用为人民币(大写:伍拾肆万玖仟玖佰叁拾伍元贰角伍分)(¥: 549,935.25 元)。

#### 2. 计价和结算价

##### 2.1 计价和结算价

(1) 本合同属于固定综合单价合同,清单工程量为暂定工程量,工程量核算的多少不影响固定综合单价金额。固定综合单价为完成第三方监测所需的全部费用,包括基准点、控制点、监测点布设费及控制网的建立、监测、基准网的联测复测、设备进退场、测绘、水电费、通讯费、分析计算费、技术工作费、专家评审费、成果文件、措施费以及各项安



(本页无正文，仅为合同签署页)

甲方： 深圳市前海深港创新产业发  
展有限公司

地址：

法定代表人：

或其授权的

代理人：

开户银行：

帐号：

邮政编码：

乙方： 深圳市大升勘测技术有限公  
司

地址： 深圳市南山区西丽街道曙光  
社区TCL国际E城G3栋309

法定代表人： 程振宇

或其授权的

代理人：

开户银行： 中国建设银行股份有限公司  
深圳南山支行

帐号： 4425 0100 0005 0000 1822

邮政编码： 518055

合同订立时间：2023年4月12日

## 附件2 参与本项目人员表

表 9-1 拟投入本项目人员汇总表

名称	姓名	职位	职称	主要简历、经验及承担过的项目	联系电话
项目负责人	林国威	总工程师	注册土木工程师/高级工程师	林国威，2009年毕业于中山大学岩土工程专业，硕士研究生毕业，2009年8月-2019年3月在深圳市工勘岩土集团有限公司任职岩土工程师，设计所所长、监测部副经理，2019年3月至今在深圳市大升勘测技术有限公司任总工程师一职，主要承担过的项目： 1. 深圳罗湖区湖贝项目 A4、A6 地块基坑监测工程； 2. 东莞华润置地中心项目 17# 地块地质勘测工程； 3. 深圳万科自行车厂 1-1 地块超前钻、基坑监测、地铁自动化监测工程施工。	18297957134
质量负责人	赵晖	副总经理	高级工程师	赵晖，2007年毕业于中国海洋大学环境工程专业，2007年7月-2019年3月在深圳市工勘岩土集团有限公司任职岩土工程师，2019.3-今在深圳市大升勘测技术有限公司任副总经理一职，主要承担过的项目： 1. 深圳市税务局新沙地块项目第三方监测； 2. 长湖头村城市更新项目（一期）基坑支护工程变形监测（自动化监测）； 3. 军民融合科技产业创新平台项目地铁及基坑监测。	13798209502
技术负责人	陈昊	主任工程师	注册测绘师/工程师	陈昊，2003年6月毕业于武汉大学测绘工程专业，2006.7-2014.8在深圳市勘察研究院有限公司任测量组长，2016.7-2021.4在中铁科学研究院有限公司任项目负责人，2021.4至今在深圳市大升勘测技术有限公司任测绘部主任工程师一职，主要承担过的项目： 1. 深圳市南山西丽硅谷公寓项目基坑工程变形监测； 2. 广州市新白广线花山站~机场 T2 站区间施工监测； 3. 深圳市地铁 14 号线 7 工区施工监测。	13928482794
技术审核人	朱传波	监测工程师	高级工程师	朱传波，2002年毕业于山东矿业学院矿山测量专业，2000年4月-2001年9月在深圳市市政工程总公司第五工程处任职测量工程师，2001.9-2019.3在深圳市工勘岩土集团有限公司任工程师一职，2019.3-今在深圳市大升勘测技术有限公司任监测部主任工程师，主要承担过的项目： 1. 宝安中心区滨海文化公园新建工程（一期）-宝安滨海文化公园海府路浅埋暗挖监测。	17620452121

## 4、项目负责人类似项目业绩

项目负责人类似项目业绩一览表

1	<p>项目名称：光明区凤凰街道轨道 13 号线车辆段片区重点城市更新项目（一期）01-23 地块、01-24 地块、01-25 地块、01-26 地块勘察</p> <p>合同签订日期：2023.04.28</p> <p>合同金额：1613.438178 万元（监测费 966.068752 万元）</p> <p>监测工作内容：基坑监测、周边环境监测、地铁自动化监测</p> <p>项目负责人证明材料：监测方案专家评审表和监测方案报审表</p>
2	<p>项目名称：深铁超总基地北塔项目第三方监测</p> <p>合同签订日期：2025.07.14</p> <p>合同金额：503.222229 万元</p> <p>监测工作内容：基坑监测、周边环境监测、地铁自动化监测</p> <p>项目负责人证明材料：监测方案报审表</p>
3	<p>项目名称：前海十单元 01 街坊项目一期工程基坑监测</p> <p>合同签订日期：2023.04.12</p> <p>合同金额：366.6235 万元</p> <p>监测工作内容：基坑监测、周边环境监测、沿江高速监测、地铁自动化监测</p> <p>项目负责人证明材料：合同文件</p>

投标人提供拟派项目负责人近五年（从招标公告发布之日倒推，以合同签订时间或中标通知书打印时间为准）以项目负责人身份承担的自认为最具代表性的类似监测业绩。所提供的业绩不超过 2 项，应列表，证明材料应与列表顺序对应，若超过 2 项或列表与证明材料顺序不一致的，取证明材料前 2 项。

注：（1）类似监测业绩指监测范包括基坑、道路、建筑物、管线、地下水位（温）中的 1 项及以上工作内容的监测业绩。

（2）证明文件为：①中标通知书（若有）；

②合同关键页，应体现监测工作内容、监测合同金额、合同签订时间、拟派项目负责人姓名、合同双方盖章页等关键信息，以上信息体现不全可提供业主盖章文件或政府部门批复文件作为佐证，若提供业主证明则还需提供监测成果文件、设计监测任务书、政府官网招标公告、第三方造价成果文件等材料进行佐证，否则不予认可；

③本项目政府文件批复（如有）（例如：立项、可研批复、概算批复、社会投资备案证等）；

④一份合同只计算一个业绩，若投标人提供的中标通知书包含多个独立子项目，招标人按提供的各独立子项目合同数量判断业绩数量，并按照各独立子项目合同内容及顺序罗列业绩情况。


（4）类似项目业绩合同金额应大于本项目投标报价 1/2（即 70.3396 万元）。



项目负责人林国威证书

硕士研究生		
毕业证书		
研究生 林国威 性别 男，一九八三年 八 月 二十四日生，于		
二〇〇六年 九 月至二〇〇九年 六 月在 岩土工程		
专业学习，学制 三 年，修完硕士研究生培养计划规定的全部课程，成绩合格，		
毕业论文答辩通过，准予毕业		
培养单位：	中山大学	校(院、所)长：黄斌
证书编号：	105581200902001739	二〇〇九年 六 月 二十日

中华人民共和国教育部学历证书查询网址：<http://www.chsi.com.cn>

	姓名：林国威
持证人签名： Signature of the Bearer	Full Name
	性别：男
	Sex
	出生年月：1983年08月
	Date of Birth
	专业类别：
	Professional Type
	批准日期：2011年09月18日
	Approval Date
	签发单位盖章：[Red Seal]
	Issued by
	签发日期：2012年 03 月 19 日
	Issued on
管理号：11084420199020712	
File No. :	

照片



林国威 于二〇一六年  
十一月，经 深圳市建筑专  
业高级专业技术资格第二

评审委员会评审通过，  
岩土  
具备 高级工程师  
资格。特发此证



中华人民共和国住房和城乡建设部 www.mohurd.gov.cn

全国建筑市场监管公共服务平台



建设工程企业

从业人员

建设项目

诚信记录

请输入关键词，例如企业名称、统一社会信用代码

搜索

首页

监管动态

数据服务

信用建设

建筑工人

政策法规

电子证照

问题解答

网站动态

首页 > 人员数据 > 人员列表 >

手机查看

林国威

证件类型	居民身份证	证件号码	440782*****12	性别	男
注册证书所在单位名称	深圳市大升勘测技术有限公司				

执业注册信息

个人工程业绩

个人业绩技术指标

不良行为

良好行为

黑名单记录

### 注册土木工程师（岩土）

注册单位：深圳市大升勘测技术有限公司

证书编号：AY124400857

电子证书编号：AY20124400857

注册编号/执业印章号：4404695-AY004

注册专业：不分专业

有效期：2027年12月31日

2024-09-11 - 延续申请  
深圳市大升勘测技术有限公司



使用有效期: 2025年08月20日  
- 2026年02月16日



## 中华人民共和国注册土木工程师(岩土) 注册执业证书

本证书是中华人民共和国注册土木工程师(岩土)的执业凭证, 准予持证人在执业范围和注册有效期内执业。

姓 名: 林国威

性 别: 男

出生日期: 1983年08月24日

注册编号: AY20124400857

聘用单位: 深圳市大升勘测技术有限公司

注册有效期: 2024年09月11日-2027年12月31日



个人签名:

签名日期: 2025.8.20



发证日期: 2024年09月11日



# 深圳市社会保险历年参保缴费明细表（个人）

姓名：林国威

社保电脑号：621321938

身份证号码：440782198308248012

页码：1

参保单位名称：深圳市大升勘测技术有限公司

单位编号：392067

计算单位：元

缴费年	月	单位编号	养老保险			医疗保险				生育			工伤保险		失业保险		
			基数	单位交	个人交	险种	基数	单位交	个人交	险种	基数	单位交	基数	单位交	基数	单位交	个人交
2024	06	392067	4500.0	720.0	360.0	1	6475	323.75	129.5	1	6475	32.38	4500	12.6	4500	36.0	9.0
2024	07	392067	4500.0	720.0	360.0	1	6475	323.75	129.5	1	6475	32.38	4500	18.0	4500	36.0	9.0
2024	08	392067	4500.0	720.0	360.0	1	6475	323.75	129.5	1	6475	32.38	4500	18.0	4500	36.0	9.0
2024	09	392067	4500.0	720.0	360.0	1	6475	323.75	129.5	1	6475	32.38	4500	18.0	4500	36.0	9.0
2024	10	392067	4500.0	720.0	360.0	1	6475	323.75	129.5	1	6475	32.38	4500	18.0	4500	36.0	9.0
2024	11	392067	4500.0	720.0	360.0	1	6475	323.75	129.5	1	6475	32.38	4500	18.0	4500	36.0	9.0
2024	12	392067	4500.0	720.0	360.0	1	6475	323.75	129.5	1	6475	32.38	4500	18.0	4500	36.0	9.0
2025	01	392067	4500.0	765.0	360.0	1	6733	336.65	134.66	1	6733	33.67	4500	18.0	4500	36.0	9.0
2025	02	392067	4500.0	765.0	360.0	1	6733	336.65	134.66	1	6733	33.67	4500	18.0	4500	36.0	9.0
2025	03	392067	4500.0	765.0	360.0	1	6733	336.65	134.66	1	6733	33.67	4500	18.0	4500	36.0	9.0
2025	04	392067	4500.0	765.0	360.0	1	6733	336.65	134.66	1	6733	33.67	4500	18.0	4500	36.0	9.0
2025	05	392067	4500.0	765.0	360.0	1	6733	336.65	134.66	1	6733	33.67	4500	18.0	4500	36.0	9.0
2025	06	392067	4500.0	765.0	360.0	1	6733	336.65	134.66	1	6733	33.67	4500	18.0	4500	36.0	9.0
2025	07	392067	4775.0	811.75	382.0	1	6733	336.65	134.66	1	6733	33.67	4500	18.0	4500	36.0	9.0
2025	08	392067	4775.0	811.75	382.0	1	6733	336.65	134.66	1	6733	33.67	4500	18.0	4500	36.0	9.0
2025	09	392067	4775.0	811.75	382.0	1	6733	336.65	134.66	1	6733	33.67	4500	18.0	4500	36.0	9.0
2025	10	392067	4775.0	811.75	382.0	1	6733	336.65	134.66	1	6733	33.67	4500	18.0	4500	36.0	9.0
2025	11	392067	4775.0	811.75	382.0	1	6733	336.65	134.66	1	6733	33.67	4500	18.0	4500	36.0	9.0
2025	12	392067	4775.0	811.75	382.0	1	6733	336.65	134.66	1	6733	33.67	4500	18.0	4500	36.0	9.0
合计			14500.5			6972.0			6306.05			2522.42			630.7		

## 备注：

1. 本证明可作为参保人在本单位参加社会保险的证明。向相关部门提供，查验部门可通过登录  
网址：<https://sipub.sz.gov.cn/vp/>，输入下列验证真码（ 3391f425eb8c282n ）核查，验证真码有效期三个月。
2. 生育保险中的险种“1”为生育保险，“2”为生育医疗。
3. 医疗险种中的险种“1”为基本医疗保险一档，“2”为基本医疗保险二档，“4”为基本医疗保险三档，“5”为少儿/大学生医保（医疗保险二档），“6”为统筹医疗保险。
4. 上述“缴费明细”表中带“\*”标识为补缴，空行为断缴。带“&”标识为参保单位申请缓缴社会保险费单位缴费部分的时段。该参保人带&标志的缴费年月，养老保险在2026年12月前视同到账，工伤保险、失业保险在2026年12月前视同到账。
5. 居民养老保险、少儿/学生医疗保险缴费情况不在本清单中展示。
6. 如2020年2月至6月的单位缴费部分金额为“0”或者缴费金额减半的，属于按规定减免后实收金额。
7. 单位编号对应的单位名称：  
单位编号  
392067  
单位名称  
深圳市大升勘测技术有限公司



(1)光明区凤凰街道轨道 13 号线车辆段片区重点城市更新项目（一期）01-23 地块、01-24 地块、01-25 地块、01-26 地块勘察

正本

光明区凤凰街道轨道 13 号线车辆段片区重  
点城市更新项目（一期）01-23 地块、01-  
24 地块、01-25 地块、01-26 地块  
勘察服务合同

合作协议

合同编号：CRLSZ-GMXM-FW-23003

签订日期：2023 年 4 月

甲 方：深圳市润宏房地产有限公司

乙 方：深圳市太升勘测技术有限公司

光明区凤凰街道轨道 13 号线车辆段片区重点城市更新项目  
(一期) 01-23 地块、01-24 地块、01-25 地块、01-26 地块

勘察服务合同

合同编号: CRLSZ-GMXM-FW-23003

本合同由以下双方签署:

甲方: 深圳市润宏房地产有限公司

地址: 深圳市光明区马田街道薯田埔社区宏发嘉域花园 3 栋 1106

法定代表人:

联系人:

联系电话:

电子邮箱:

传真:

乙方: 深圳市大升勘测技术有限公司

地址: 深圳市南山区西丽街道曙光社区 TCL 国际 E 城 G3 栋 309

法定代表人: 程振宇

联系人: 纪嘉伦

联系电话: 13075209693

电子邮箱: 616142201@qq.com

传真: 0755-26404943

依据《中华人民共和国民法典》等有关法律规定, 遵循平等、自愿、公平和诚实信用的原则, 双方经友好协商, 就 光明区凤凰街道轨道 13 号线车辆段片区重点城市更新项目 (一期) 01-23 地块、01-24 地块、01-25 地块、01-26 地块勘



察事宜达成一致，订立本合同，以资信守。

## 第一条 工程概况

- 1.1 项目名称：光明区凤凰街道轨道 13 号线车辆段片区重点城市更新项目（一期）01-23 地块、01-24 地块、01-25 地块、01-26 地块勘察服务
- 1.2 项目地点：深圳市光明区松白路与塘明路交汇处

## 第二条 合同范围及合同总价

2.1 合同范围：包括但不限于【地质勘察、测绘工程、基坑监测以及地铁自动化监测】，详见合同附件技术要求。乙方按照甲方的开工指令，根据已确定的设计图纸及指定的区域在指定日期内进行施工。

2.2 本合同约定工程的价款按照下述第 2.2.2 的约定执行：不论选择以下哪种约定执行，均视为甲乙双方已清楚合同价格（不论总价或单价）已包含了相应开具发票条件所包含之全部成本。

2.2.1 总价包干合同（图纸与技术要求包干，☐包括水电费 ☐不包括水电费）：

就本工程甲方将支付乙方之合同含税总价为人民币【 / 】（即 RMB / ）。此价格为包干价，包括按图纸所绘画及合同所说明的内容包干，包括但不限于包深化设计、包工包料包机械、包工期、包运输、包保险、包储存、包质量、包施工措施、包验收、包保修、包施工风险、包规费、包增值税及其他税金以及完成该工程的一切费用。合同总价除甲方发出的设计/工程变更外不作调整，亦不会因人工费、物价、费率或汇率的变动而有所调整。

2.2.2 单价合同：

就本工程甲方将支付乙方之合同含税总价为人民币【壹仟陆佰壹拾叁万肆仟叁佰捌拾壹元柒角捌分】（即 RMB 16,134,381.78 元），不含税总价为人民币【壹仟伍佰贰拾贰万壹仟壹佰壹拾肆元捌角玖分】（即 RMB 15,221,114.89

(本页为以下双方关于《》的签字页，无正文)

本合同由以下双方于 2023 年 4 月 18 日在中国【】市签署：

甲方(盖章)：



法定代表人或授权代表：

蒋慕川

乙方(盖章)：



法定代表人或授权代表：

致：深圳市润宏房地产有限公司

由：深圳市中建达工程项目管理有限公司

日期：2023年3月28日

关于：光明区凤凰街道轨道13号线车辆段片区重点城市更新项目（一期）01-23地块、01-24地块、01-25地块、01-26地块勘察服务集采落地费用预算

我司就上述工程根据集采协议进行预算，情况如下：

光明区凤凰街道轨道13号线车辆段片区重点城市更新项目（一期）01-23地块、01-24地块、01-25地块、01-26地块勘察服务预算价含6%增值税金额为壹仟陆佰壹拾叁万肆仟叁佰捌拾壹元柒角捌分（小写金额） RMB 16,134,381.78元；

不含增值税金额为RMB 15,221,114.89 元；6%增值税金额 RMB 913,266.89 元；

无集采协议外单价；

供贵公司跟进。

若贵司有任何疑问，请与我司联系。

顺颂

商祺！



代行

深圳市中建达工程项目管理有限公司

二零二三年三月二十八日

电话：+86 755 83808658 83805789 83736513

传真：+86 755 83808685

地址：深圳市福田区深南大道6011-8号深铁置业大厦19楼







## 汇总表

工程名称:光明区凤凰街道轨道13号线车辆段片区重点城市更新项目(一期)01-23地块、01-24地块、01-25地块、01-26地块勘察服务合同清单

序号	汇 总 内 容	合计金额(RMB)	备注
1	地质勘察工程(详细勘察) 分部分项清单(RMB):	860,816.40	
2	地质勘察工程(桩基础施工勘察) 分部分项清单(RMB):	4,152,879.98	
3	测量工程 分部分项清单(RMB):	461,730.99	
4	监测工程 分部分项清单(RMB):	5,468,451.52	
5	地铁自动化监测 分部分项清单(RMB):	4,192,236.00	
6	地质灾害危险性评估 分部分项清单(RMB):	85,000.00	
7	不含税总价(RMB):	15,221,114.89	
8	增值税(6%)(RMB):	913,266.89	
9	含增值税(6%)总价(RMB):	16,134,381.78	

## 基坑监测专项方案专家论证审查表

审查时间： 2023 年 2 月 3 日

一、工程基本情况			
工程名称	光明区轨道 13 号线车辆段片区重点城市更新单元项目 01-23 地块、01-24 地块、01-25 地块、01-26 地块项目基坑支护工程变形监测	地点	光明区凤凰街道马角岭路、月亮路、塘宏路与塘振路交叉汇处
方案名称	光明区轨道 13 号线车辆段片区重点城市更新单元项目 01-23 地块、01-24 地块、01-25 地块、01-26 地块项目基坑支护工程变形监测方案		
建设单位	深圳市润宏房地产有限公司		
监理单位	深圳市大众工程管理有限公司		
监测单位	深圳市大升勘测技术有限公司		
<b>分部分项工程类别：</b> <input type="checkbox"/> 深基坑工程； <input type="checkbox"/> 模板工程及支撑体系； <input type="checkbox"/> 起重吊装及安装拆卸工程； <input type="checkbox"/> 脚手架工程； <input type="checkbox"/> 拆除、爆破工程； <input checked="" type="checkbox"/> 其它：基坑监测方案			
<b>基本情况：</b> 项目位于光明区凤凰街道马角岭路、月亮路、塘宏路与塘振路交叉汇处。项目由 01-23、01-24、01-25、01-26 四个地块组成。北侧：马角岭路及大涵水箱涵，箱涵距离红线最近约 7m，下数车辆段出入段线盾构隧道，局部位置隧道进入项目红线。南侧：地块紧邻 13 号月亮路地铁站（在建），局部区域主体及附属结构进入项目红线。东侧：大陂河（茅洲河），与项目场地间隔规划绿地，约 70-80 米。西侧：公明车辆段及出入段线隧道，西侧隧道以明挖为主，距离项目红线 20 米以上。 本项目基坑周长 1087m，面积约 70185m <sup>2</sup> ，基坑深度约 10.6~15.5m。基坑支护结构安全等级：基坑支护工程 1-1 剖面至 18-18 剖面周边环境等级为一级、基坑支护安全等级为一级，19-19 剖面、20-20 剖面周边环境等级为二级、基坑支护安全等级为二级。			
二、专家组审查综合意见及修改完善情况			
<b>专家组审查意见：</b> 一、总体评价 基坑监测主要采用人工监测方法，监测内容主要为桩顶水平及竖向位移、深层水平位移（测斜）、地下水位、支撑轴力、锚索应力、立柱沉降、周边地表（道路）沉降、管线沉降监测等项目监测。监测方案合理可行，修改后评审通过。 二、意见与建议 1、补充基坑支护典型剖面及锚索测力计的竖向布置； 2、完善监测仪器的精度等级； 3、补充说明基坑在特殊工况下（如暴雨或数据有异常情况）的应对措施及救援措施。			
论证结论： <input type="checkbox"/> 通过 <input checked="" type="checkbox"/> 修改后通过 <input type="checkbox"/> 不通过			
专家（签名）： 		专家组组长（签名）： 	
		2023 年 2 月 3 日	

监测单位就专家论证意见对专项方案的修改情况:(对专家提出的意见逐条回复,可另附页)

本方案经过专家论证后,监测单位针对专家组审查意见,对方案作如下修改:

- 1、审查意见第1条——见方案修改稿:第9页到第12页;
- 2、审查意见第2条——见方案修改稿:第70页到第70页;
- 3、审查意见第3条——见方案修改稿:第57页到第60页;

监测单位(公章):

项目负责人(签名):

技术负责人(签名):

2023年2月4日

监理单位对修改情况的审核意见:

已按审查意见修改  
同页据修改后云案实施

专业监理工程师(签名):

总监理工程师(注册章):

2023年2月6日

建设单位对修改情况的审核意见:

项目负责人(签字):

(公章):

2023年2月8日

专家组确认情况:

专家组组长(签名):

2023年2月8日



深圳市建设工程监测方案评审会签到表

工程名称: 光明区轨道交通13号线车辆段片区重点城市更新单元项目01-23、01-24、01-25、01-26地块项目基坑支护工程变形监测。

日期: 2023.2.3

姓名	单位	职称	电话
李成	深圳市地质工程研究院	高工	13502889000
李成	深圳市地质工程研究院	高工	186455227
赵国江	深圳市葛岩集团有限公司	高工	15800428345
司徒祥	深圳市大升勘测技术有限公司		15916626727
林瑞	深圳市大众工程管理有限公司		13428152919
李成	公司		18810405744

# 施工组织设计（基坑监测方案）报审表

GD-C1-326 ☐ ☐ ☐

工程名称:	光明区轨道13号线车辆段片区重点城市更新单元项目01-23地块、01-24地块、01-25地块、01-26地块项目基坑支护工程变形监测项目
总 (或专业) 承包或分包施工 单位申报	<p>致: 深圳市大众工程管理有限公司(项目监理机构)</p> <p>我方已根据本公司有关规定完成了光明区轨道13号线车辆段片区重点城市更新单元项目01-23地块、01-24地块、01-25地块、01-26地块项目基坑支护工程变形监测项目监测方案文件编制,并经我公司技术负责人审查批准,请予以审查。</p> <div style="border: 2px solid red; padding: 5px; margin-top: 20px;"> <p>承包单位(章): 深圳市大升勘测技术有限公司</p> <p style="text-align: center;">林国成</p> <p>日期: 2023.02.02</p> </div>
设计 单位 审查 意见	<p style="font-size: 2em; text-align: center;">同意.</p> <div style="text-align: right;"> <p>设计工程师签名: 王裕祥</p> <p>(盖章)</p> <p>2023 年 2 月 6 日</p> </div>
监理 单位 审查 意见	<p style="font-size: 2em; text-align: center;">同意</p> <div style="text-align: right;"> <p>(总监理工程师)签名: 田俊</p> <p>(盖章)</p> <p>2023 年 2 月 8 日</p> </div>
建设 单位 审查 意见	<p style="font-size: 2em; text-align: center;">同意</p> <div style="text-align: right;"> <p>(建设单位项目负责人)签名: 李新</p> <p>(盖章)</p> <p>2023 年 2 月 9 日</p> </div>



## 光明区轨道 13 号线车辆段片区重点城市更新单元 项目一期 01-23 地块、01-24 地块、01-25 地块、 01-26 地块项目基坑支护工程变形监测技术方案

项目编号：DSKC-2023-JC01

工程名称：光明区轨道 13 号线车辆段片区重点城市更新单元项  
目一期 01-23 地块、01-24 地块、01-25 地块、01-26  
地块项目基坑支护工程变形监测

工程地点：光明区凤凰街道马角岭路、月亮路、塘宏路与塘振  
路交叉汇处

委托单位：深圳市润宏房地产有限公司

方案时间：2023.02.02

方案页数：100 页(含此页)



大升勘测  
DASHENG GEO-SURVEY

深圳市大升勘测技术有限公司

SHENZHEN DASHENG-SURVEY TECHNOLOGY CO.,LTD

2023 年 02 月 02 日



## 光明区轨道 13 号线车辆段片区重点城市更新单元 项目一期 01-23 地块、01-24 地块、01-25 地块、 01-26 地块项目基坑支护工程变形监测技术方案

### 重要提示:


1. 本方案涂改、错页、换页、漏页无效;
2. 测试单位名称与测试报告专用章名称不符者无效;
3. 本方案无我单位相关技术资格证书章无效;
4. 本方案无编写、审核、批准人签字无效;
5. 未经书面同意不得复制或作为他用;
6. 如对本方案有异议或需要说明之处,可在方案发出  
后 15 天内向本测试单位书面提出。

方案编写人: 周桂祥



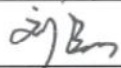
上岗证号: DSKC2021-015

方案审核人: 陈 昊




上岗证号: DSKC2017-001

方案批准人: 刘 钊



上岗证号: 3022513

项目负责人: 林国威



上岗证号: DSGK2019-001

深圳市大升勘测技术有限公司

2023 年 02 月 02 日

监测单位地址: 深圳市南山区 TCL 国际 E 城 G3 栋 309

邮 编: 518000

联系电话: 0755-26404943

(2) 深铁超总基地北塔项目第三方监测

# 深圳市地铁集团有限公司

地址：深圳市福田区福中一路1016号 电话：0755-23992600 传真：0755-23992555 邮编：518026

## 中标通知书

致投标人：深圳市大升勘测技术有限公司

承担项目：深铁超总基地北塔项目第三方监测

贵公司于2025年5月6日提交了上述项目的投标文件。依照《中华人民共和国招标投标法》和深铁超总基地北塔项目第三方监测招标文件，经资格审查和评定标程序，并经我公司批准，贵公司的投标文件已被我公司接受，中标价为（人民币）伍佰零叁万贰仟贰佰贰拾贰元玖角玖分（小写：RMB 5,032,222.99 元）。确定贵公司为深铁超总基地北塔项目第三方监测中标单位。

请做好签署合同的准备。

招标代理：深圳市建材交易集团有限公司

建设单位：深圳市地铁集团有限公司

法定代表人（或授权代表）：

法定代表人（或授权代表）：

2025年6月24日

2025年6月24日

# 深铁超总基地北塔项目第三方监测

## 合同

合同编号： STZY-0433/2025

甲方： 深圳市地铁集团有限公司

乙方： 深圳市大升勘测技术有限公司





## 第一部分 协议书

甲方（全称）：深圳市地铁集团有限公司

乙方（全称）：深圳市大升勘测技术有限公司

根据《中华人民共和国民法典》等有关法律、法规，遵循平等、自愿、公平和诚实信用的原则，甲方和乙方就深铁超总基地北塔项目第三方监测事项协商一致，订立本合同，达成协议如下：

### 一、监测内容和范围

本项目第三方监测范围包括：深铁超总基地北塔项目建筑主体、基坑、地下水、周边建（构）筑物，周边地铁车辆段、周边地铁隧道、桥墩、道路、地下管线以及南塔基坑及化粪池等第三方监测。

具体内容包括根据《建筑基坑工程监测技术规范》及深建质安[2020]14号：《关于加快推进基坑和边坡工程监测预警平台工作的通知》（详见附件4）规定，第三方监测项目包括：主体工程沉降观测、坑顶水平位移监测、坑顶沉降观测、周边建筑物沉降、地下管线水平位移及沉降、测斜孔监测、水位观测井监测、支撑立柱沉降以及支撑轴力、钢筋应力、坑底（回弹）隆起监测、地表裂缝监测、隧道自动化监测、地铁隧道结构健康度评定、人工巡查和地铁自动化监测等。

（二）本次招标范围不包括：/

具体服务内容和范围以《甲方要求》的规定为准。

### 二、合同期限

暂定自2025年7月20日起至2033年3月21日止，共2801日历天。具体开工日期以开工令或甲方书面通知为准。

### 三、质量标准

本工程质量标准：合格

### 四、合同价款

本合同暂定含税总价为人民币（大写）伍佰零叁万贰仟贰佰贰拾贰元玖角玖分（小写：RMB 5,032,222.99元），其中不含暂列金额暂定价款为4,221,935.20元（其中不含税价3,982,957.74元，增值税金额238,977.46元，增值税税率为6%）；暂列金额



810,287.79 元（其中不含税价 764,422.44 元，增值税金额 45,865.35 元，增值税税率为 6%），合同增值税率根据国家税收法规政策变动而调整，不含税价款不随增值税税率变化进行调整。

本合同为固定单价合同，清单综合单价为固定价。清单综合单价已综合考虑完成第三方监测工作所需全部费用。该费用已包括但不限于监测有关的控制点、监测点布设费及控制网的建立、联测复测工作、设备费、材料费、设备进退场、测绘、水电费、通讯费、分析计算、技术工作费、成果文件、措施费以及各项安全文明施工费、规费、保险、税费、与其他单位的协调配合费等，结算时不再调整。

## 五、组成合同的文件

组成合同的文件及优先解释顺序与本合同通用条款第 3 条【合同文件组成及解释顺序】的规定一致：

- 1、本合同签订后双方新签订的补充协议；
- 2、协议书；
- 3、中标通知书（若有）；
- 4、补充条款；
- 5、专用条款；
- 6、通用条款；
- 7、招标文件、投标文件及其附件及澄清文件（若有）；
- 8、甲方要求；
- 9、工程量清单（若有）；
- 10、现行的标准、规范、规定和其它有关技术文件；
- 11、附件；
- 12、双方在履行合同过程中形成的有关洽商、变更等书面记录和文件及组成合同的其他文件。

## 六、用语含义

本协议书中有用语含义与本合同“通用条款”、“专用条款”中分别赋予它们的定义相同。

## 七、乙方承诺

乙方向甲方承诺按照本合同约定进行深铁超总基地北塔项目第三方监测，并履行本



(此页无正文)

甲方(盖章):



法定代表人或授权代表:



住 所:

深圳市福田区福中一路1016号地铁大厦

电 话:

0755-23992600

传 真:

0755-23992600

开户银行:

招行益田支行

开户全名:

深圳市地铁集团有限公司

账 号:

755904924410506

邮政编码:

518026

项目主管部门经办人及电话: 王钰涵 13249866332

项目主管部门审核人: 陈少华

合约部门经办人及电话: 罗怡 0755-89986597

合约部门审核人: 刘天晨

乙方(盖章):



法定代表人或授权代表:



住 所:

深圳市南山区西丽街道曙光社区中山园路1001号 TCL 科学园区 F1 栋 1102

电 话:

0755-26404943

传 真:

0755-26404943

开户银行:

中国建设银行股份有限公司深圳南山支行

开户全名:

深圳市大升勘测技术有限公司

账 号:

44250100000500001822

邮政编码:

518055

承包商经办人:

张雷雨

承包商经办人电话: 15012926085

承包商邮箱:

278903340@qq.com

合同签署地点:

深 圳

时 间:

2025 年 7 月 14 日





# 施工组织设计（监测方案）报审表

GD-C1-326 ☐ ☐ ☐

单位(子单位)工程名称		深铁超总基地北塔项目基坑支护工程变形监测	
总 (或 专业) 承包 或分 包施 工单 位申 报函	<p>我方已经根据施工合同的有关约定、施工图设计文件要求及相关的施工依据文件和质量验收依据文件规定完成了 <u>深铁超总基地北塔项目基坑支护工程变形监测方案</u></p> <p>[分部/子分部/分项（或系统/子系统）等的工程名称]专业工程以下方案（详见附件）的编制，并经我单位技术质量负责人审批通过；请予以审查。</p> <p>附： <input type="checkbox"/> 《深铁超总基地北塔项目基坑支护工程变形监测方案》</p>		
	<p>项目负责人： </p> <p>技术负责人签名：  (盖章)</p> <p>年 月 日</p>		
设计单位审查意见	<p>同意 </p> <p>项目专业技术负责人签名：  (盖章)</p> <p>年 月 日</p>		
监理单位审查意见	<p>经审查，该方案编制符合规范要求，所采用的监测方法正确，监测数据分析和处理符合规范要求，同意按此方案实施。</p> <p>总监工程师签名：  (盖章)</p> <p>年 月 日</p>		
建设单位审查意见	<p>建设单位项目负责人  深铁超总基地北塔项目部 (盖章)</p> <p>年 月 日</p>		

  
GD-C1-326

# 深铁超总基地北塔项目 第三方变形监测方案 (第一版)

项目编号: DSKC-2025-JC08

工程名称: 深铁超总基地北塔项目第三方变形监测

工程地点: 深圳市南山区深湾地铁站西南侧



深圳市大升勘测技术有限公司

SHENZHEN DASHENG SURVEY TECHNOLOGY CO.,LTD

2025年6月18日

# 深铁超总基地北塔项目 第三方变形监测方案 (第一版)

## 重要提示:

1. 本方案涂改、错页、换页、漏页无效;
2. 监测单位名称与监测报告印章名称不符者无效;
3. 本方案无编制、审核、审批人签字无效;
4. 本方案未经书面同意不得复制或作为他用;
5. 如对本方案有异议或需要说明之处,可在方案发出后 15 日内向本单位书面提出。

编 制: 韦文志 韦文志

审 核: 陈勇军 陈勇军

审 批: 刘 钊 刘 钊

技术负责: 赵庆攀 赵庆攀

项目负责: 林国威 林国威

深圳市大升勘测技术有限公司

2025 年 6 月 18 日

单位地址: 深圳市南山区 TCL 国际 E 城 F1 栋 1102

联系电话: 0755-26404943



### (3) 前海十单元 01 街坊项目一期工程基坑监测

## 中标通知书

标段编号: 2212-440305-04-01-195782003001

标段名称: 前海十单元01街坊项目一期工程基坑监测

建设单位: 深圳市前海深港创新产业发展有限公司

招标方式: 公开招标

中标单位: 深圳市大升勘测技术有限公司

中标价: 366.6235万元

中标工期: 按招标文件要求执行

项目经理(总监):

本工程于 2023-02-18 在深圳公共资源交易中心(深圳交易集团建设工程招标业务分公司)进行招标, 2023-03-20 完成招标流程。

招标人和中标人应当自中标通知书发出之日起三十日内按照招标文件和中标人的投标文件订立书面合同。

招标代理机构(盖章):

法定代表人或其委托代理人

(签字或盖章):



招标人(盖章)

法定代表人或其委托代理人

(签字或盖章):

日期: 2023-03-24



查验码: 8438918497204295 查验网址: <https://www.szggzy.com/jyfw/list.html?id=jyfwjsgc>

合同编号: JC2023007



## 前海十单元 01 街坊项目一期工程 基坑监测合同

合同双方: 深圳市前海深港创新产业发展有限公司 (甲方)

深圳市大升勘测技术有限公司 (乙方)

工程名称: 前海十单元 01 街坊项目一期工程基坑监测

签署日期: 2023 年 4 月 12 日



**甲方：深圳市前海深港创新产业发展有限公司**

**乙方：深圳市大升勘测技术有限公司**

本工程由甲方于 2023 年 02 月 18 日进行公开招标，并于 2023 年 3 月 24 日确定由乙方中标。按照《中华人民共和国民法典》及其它有关法律、法规、规章，并结合深圳市有关规定及本工程具体情况，遵循平等、自愿、公平和诚实信用的原则，双方就本项目基坑监测工作协商一致，订立本合同。

### 一、工程概况

工程名称：前海十单元 01 街坊项目一期工程基坑监测

工程建设地点：深圳市前海深港现代服务业合作区前湾片区十单元 01 街坊

工程规模、特征：本项目位于前海自贸区前湾片区十单元 01 街坊，听海大道与前湾三路西侧，分别为 10-01-02 地块、10-01-04 地块、10-01-06 地块及公共绿地 10-01-05 地块。项目为新型产业用地，建设集多元办公、优质居住、高效完善港式文化配套于一体的大湾区深港合作产业园，整体用地面积约 64504.46 平方米，暂定计容建筑面积约 337950 平方米，预估开挖深度整体 2 层地下室。本次实施为一期工程，一期基坑临近地铁 5 号线前海公园站，属于地铁保护区范围；临近沿江高速，为大型桥梁。基坑开挖面积约 34884 平方米，基坑长度为 800 米，基坑深度约为 12 米。

### 二、本工程监测工作内容及技术要求

#### 1. 工作内容：

(1) 包括基坑监测、沿江高速监测及地铁隧道监测，具体内容包括但不限于：

基坑监测：桩顶水平位移及沉降、支护桩测斜、支撑轴力、立柱沉降、地下水位、桥桩水平位移及沉降、周边道路及建筑物沉降、地下管线沉降等。

地铁监测：地铁 5 号线隧道自动化监测、地铁受影响区段在施工前后开展隧道三维扫描、地铁监测设备埋设及完工后的拆除工作等。

沿江高速监测：桥桩水平位移及沉降，根据施工图要求完成相关监测。

(2) 以上监测项目包括现场测试、数据处理及监测周报，监测结束后按甲方要求编写监测技术工作总结等工作内容。监测方案应报地铁相关部门审批后实施，监测报告需满足地铁相关部门要求。具体监测内容详见施工图纸、工程量清单、监测任务书，乙方不得拒绝执行为完成全部工程而须执行的不可或缺的附带工作。甲方保留调整发包范围的权利，乙方不得提出异议。

2. 工作量：按施工图、现场实际情况和委托人的相关要求进行了监测。



### 三、合同价及结算价:

#### 1. 合同价

合同暂定总价款(含税)为人民币(大写:叁佰陆拾陆万陆仟贰佰叁拾伍元整)(¥: 3,666,235.00 元),其中不含税价为人民币(大写:叁佰肆拾伍万捌仟柒佰壹拾贰元贰角陆分)(¥: 3,458,712.26 元);增值税率 6.00%;增值税额为人民币(大写:贰拾万柒仟伍佰贰拾贰元柒角肆分)(¥: 207,522.74 元)。

本合同不含增值税合同价款不因税率变动而调整,如合同履行期间国家政策公布新适用的增值税率,则增值税率、增值税额也作相应调整,即依据纳税义务期间适用税率的变动相应调整增值税额。

本合同签订时发承包双方确认的初始增值税税率( $S_0$ )是 6.00%。

合同不含税价不变,若履行期间国家公布新适用增值税税率,则依据增值税税率变动情况相应调整合同价款。

具体计算方法如下:

增值税税率调整后的合同价款=∑当期应计含税合同价款÷(1+投标期增值税税率)×(1+纳税义务发生期增值税税率)

$$=\sum_{i=1}^n P_i \div (1 + S_0) \times (1 + S_i)$$

$P_i(i = 1, 2, \dots, n)$ —各期应计含税合同价款。

$S_0$ —经发承包双方确认的标的货物或服务适用的初始增值税税率。

$S_i(i = 1, 2, \dots, n)$ —纳税义务发生期标的货物或服务适用的增值税税率。

注:本条所称的合同“不含税价”按价税分离换算,与税法所称的“不含税价”的概念一致。

本合同为暂定总价,由合同基本费用和履约评价费用两部分构成,其中 85%为合同基本费用为人民币(大写:叁佰壹拾壹万陆仟贰佰玖拾玖元柒角伍分)(¥: 3,116,299.75 元),15%为履约评价费用为人民币(大写:伍拾肆万玖仟玖佰叁拾伍元贰角伍分)(¥: 549,935.25 元)。

#### 2. 计价和结算价

##### 2.1 计价和结算价

(1) 本合同属于固定综合单价合同,清单工程量为暂定工程量,工程量核算的多少不影响固定综合单价金额。固定综合单价为完成第三方监测所需的全部费用,包括基准点、控制点、监测点布设费及控制网的建立、监测、基准网的联测复测、设备进退场、测绘、水电费、通讯费、分析计算费、技术工作费、专家评审费、成果文件、措施费以及各项安

(本页无正文，仅为合同签署页)

甲方： 深圳市前海深港创新产业发  
展有限公司

地址：

法定代表人：

或其授权的

代理人：

开户银行：

帐号：

邮政编码：

乙方： 深圳市大升勘测技术有限公  
司

地址： 深圳市南山区西丽街道曙光  
社区TCL国际E城G3栋309

法定代表人： 程振宇

或其授权的

代理人：

开户银行： 中国建设银行股份有限公司  
深圳南山支行

帐号： 4425 0100 0005 0000 1822

邮政编码： 518055

合同订立时间：2023年4月12日



## 附件2 参与本项目人员表

表 9-1 拟投入本项目人员汇总表

名称	姓名	职位	职称	主要简历、经验及承担过的项目	联系电话
项目负责人	林国威	总工程师	注册土木工程师/高级工程师	林国威，2009年毕业于中山大学岩土工程专业，硕士研究生毕业，2009年8月-2019年3月在深圳市工勘岩土集团有限公司任职岩土工程师，设计所所长、监测部副经理，2019年3月至今在深圳市大升勘测技术有限公司任总工程师一职，主要承担过的项目： 1. 深圳罗湖区湖贝项目 A4、A6 地块基坑监测工程； 2. 东莞华润置地中心项目 17# 地块地质勘测工程； 3. 深圳万科自行车厂 1-1 地块超前钻、基坑监测、地铁自动化监测工程施工。	18297957134
质量负责人	赵晖	副总经理	高级工程师	赵晖，2007年毕业于中国海洋大学环境工程专业，2007年7月-2019年3月在深圳市工勘岩土集团有限公司任职岩土工程师，2019.3-今在深圳市大升勘测技术有限公司任副总经理一职，主要承担过的项目： 1. 深圳市税务局新沙地块项目第三方监测； 2. 长湖头村城市更新项目（一期）基坑支护工程变形监测（自动化监测）； 3. 军民融合科技产业创新平台项目地铁及基坑监测。	13798209502
技术负责人	陈昊	主任工程师	注册测绘师/工程师	陈昊，2003年6月毕业于武汉大学测绘工程专业，2006.7-2014.8在深圳市勘察研究院有限公司任测量组长，2016.7-2021.4在中铁科学研究院有限公司任项目负责人，2021.4至今在深圳市大升勘测技术有限公司任测绘部主任工程师一职，主要承担过的项目： 1. 深圳市南山西丽硅谷公寓项目基坑工程变形监测； 2. 广州市新白广线花山站~机场T2站区间施工监测； 3. 深圳市地铁14号线7工区施工监测。	13928482794
技术审核人	朱传波	监测工程师	高级工程师	朱传波，2002年毕业于山东矿业学院矿山测量专业，2000年4月-2001年9月在深圳市政工程总公司第五工程处任职测量工程师，2001.9-2019.3在深圳市工勘岩土集团有限公司任工程师一职，2019.3-今在深圳市大升勘测技术有限公司任监测部主任工程师，主要承担过的项目： 1. 宝安中心区滨海文化公园新建工程（一期）-宝安滨海文化公园海府路浅埋暗挖监测。	17620452121



## 5、企业信用情况

(1) “国家企业信用信息公示系统”中“严重违法失信名单（黑名单）信息”的查询情况截图

[首页](#)[企业信息填报](#)[信息公告](#)[重点领域企业](#)[导航](#)

18212...



### 国家企业信用信息公示系统

National Enterprise Credit Information Publicity System

[企业信用信息](#)[经营异常名录](#)[严重违法失信名单](#)



#### 深圳市大升勘测技术有限公司

存续（在营、开业、在册）

统一社会信用代码： 91440300192213560X

注册号：

法定代表人： 程振宇

登记机关： 深圳市市场监督管理局南山监管局

成立日期： 1993年02月02日

[发送报告](#)[信息分享](#)[信息打印](#)

[基础信息](#)[行政许可信息](#)[行政处罚信息](#)[列入经营异常名录信息](#)[列入严重违法失信名单（黑名单）信息](#)[公告信息](#)

##### ■ 列入严重违法失信名单（黑名单）信息

序号	类别	列入严重违法失信名单（黑名单）原因	列入日期	作出决定机关（列入）	移出严重违法失信名单（黑名单）原因	移出日期	作出决定机关（移出）
暂无列入严重违法失信名单（黑名单）信息							

共查询到 0 条记录 共 0 页

[首页](#)[上一页](#)[下一页](#)[末页](#)

[首页](#)[企业信息填报](#)[信息公告](#)[重点领域企业](#)[导航](#)

18212...



### 国家企业信用信息公示系统

National Enterprise Credit Information Publicity System

[企业信用信息](#)[经营异常名录](#)[严重违法失信名单](#)



#### 深圳市大升勘测技术有限公司

存续（在营、开业、在册）

统一社会信用代码： 91440300192213560X

注册号：

法定代表人： 程振宇

登记机关： 深圳市市场监督管理局南山监管局

成立日期： 1993年02月02日

[发送报告](#)[信息分享](#)[信息打印](#)

[基础信息](#)[行政许可信息](#)[行政处罚信息](#)[列入经营异常名录信息](#)[列入严重违法失信名单（黑名单）信息](#)[公告信息](#)

##### ■ 列入经营异常名录信息

序号	列入经营异常名录原因	列入日期	作出决定机关（列入）	移出经营异常名录原因	移出日期	作出决定机关（移出）
暂无列入经营异常名录信息						

共查询到 0 条记录 共 0 页

[首页](#)[上一页](#)[下一页](#)[末页](#)

（2）深圳市住房和建设局网站-工程建设服务-红色警示的查询情况截图

今天是2025年12月27日，星期六，欢迎您访问深圳市住房和建设局网站。

IPv6

无障碍

进入关怀版

繁體版

手机版



深圳市住房和建设局

首页

信息公开

政务服务

互动交流

请输入关键词

当前位置： 首页 > 工程建设服务 > 红色警示

红色警示

企业名称： 深圳市大升勘测技术有限公司

查询

导出xls

导出json

导出xml

序号	责任主体	警示期限	警示事由	警示部门
没有找到你要查询的记录				

显示 1 到 0 共 0 记录

今天是2025年12月27日，星期六，欢迎您访问深圳市住房和建设局网站。

IPv6

无障碍

进入关怀版

繁體版

手机版



深圳市住房和建设局

首页

信息公开

政务服务

互动交流

请输入关键词

当前位置： 首页 > 信息公开 > 专题专栏 > 信用信息双公示

深圳市住房和建设局信用信息双公示专栏

行政处罚

行政许可

行政处罚信用修复流程

深圳市大升勘测技术有限公司

查询

异议申请

查看事项目录

数据下载： 行政处罚基本信息.xls

案件名称（行政相对人）	处罚决定日期	发布日期
没有找到你要查询的记录		

显示 1 到 0 共 0 记录

## 6、拟派项目团队能力

拟投入本项目管理班子配备情况表

序号	在本项目中拟任的岗位	姓名	性别	身份证号	执业资格	职称	从事专业	从事本专业工作年限
1	项目负责人	林国威	男	440782198308248012	注册土木工程师（岩土）	高级工程师	岩土工程	16
2	技术负责人	李海斌	男	410821198305203510	注册土木工程师（岩土）	高级工程师	岩土工程	16
3	质量负责人	程振宇	男	522501198211151612	注册土木工程师（岩土）	高级工程师	岩土工程	19
4	审批	姜信东	男	360602196609100015	注册测绘师	高级工程师	测绘工程	32
5	审定	汪新平	男	320106197602031219	注册土木工程师（岩土）	高级工程师	岩土工程	23
6	技术顾问	胡大伟	男	34212319821111075X	注册测绘师	高级工程师	测绘工程	17
7	专业监测技术人员	赵庆攀	男	530381198912233734	注册土木工程师（岩土）	高级工程师	岩土工程	13
8	专业监测技术人员	李江涛	男	410425198710123518	注册土木工程师（岩土）	高级工程师	岩土工程	16
9	专业监测技术人员	何志勇	男	410704198511140010	注册土木工程师（岩土）	高级工程师	岩土工程	13
10	专业监测技术人员	王富渊	男	142732199509025634	注册测绘师	助理工程师	测绘	9
11	安全主任	童宏纲	男	330722197401061918	安全员（A）	高级工程师	岩土	25
12	专业监测技术人员	邹亮	男	360424198905132536	职称证	高级工程师	岩土	13
13	专业监测技术人员	刘钊	男	220283199206130315	职称证	工程师	测绘	10
14	专业监测技术人员	张铁球	男	431121198708282512	职称证	工程师	测绘	12
15	专业监测技术人员	杜思思	女	440303198508207322	职称证	高级工程师	岩土	14
16	专业监测技术人员	苏毅琼	男	530102197704253713	职称证	高级工程师	岩土	24
17	专业监测技术人员	张莹斐	女	410103198303251366	职称证	高级工程师	岩土	17
18	专业监测技术人员	张小花	女	412702198410016589	职称证	工程师	岩土	19
19	专业监测技术人员	李力	男	431023199209048133	职称证	高级工程师	岩土	9
20	专业监测技术人员	赵文天	男	620521198602166018	职称证	工程师	岩土	14
21	专业监测技术人员	周晓虹	女	131126198201180067	职称证	工程师	测绘	17



序号	在本项目中拟任的岗位	姓名	性别	身份证号	执业资格	职称	从事专业	从事本专业工作年限
22	专业监测技术人员	黄君豪	男	440981197910262212	职称证	工程师	测绘	23
23	专业监测技术人员	陈土均	男	440883198402093514	职称证	工程师	岩土	18
24	专业监测技术人员	李斌	男	452522197310110030	职称证	工程师	岩土	28
25	专业监测技术人员	朱康	男	360781199102022059	职称证	工程师	岩土	14
26	专业监测技术人员	焦虎	男	622425198504144810	职称证	工程师	岩土	18
27	专业监测技术人员	沈勋智	男	460004198612021230	职称证	工程师	测绘	13
28	专业监测技术人员	李立华	男	360733199402195911	职称证	工程师	岩土	8
29	专业监测技术人员	谢威晨	男	362525199304041995	职称证	工程师	岩土	9
30	监测技术员	古涛宁	男	441424199508155772	职称证	助理工程师	测绘	8
31	监测技术员	张建烨	男	441522199702250071	职称证	助理工程师	测绘	6
32	监测技术员	朱远均	男	500236199008100855	职称证	助理工程师	测绘	9
33	资料员	廖小明	男	360728199411060014	职称证	助理工程师	测绘	8
34	监测技术员	邹晓磊	男	360502198909142536	职称证	工程师	测绘	15
35	监测技术员	周友才	男	430381199608271454	职称证	助理工程师	测绘	8
36	安全员	陈勇军	男	431121199604153411	安全员（C）	助理工程师	测绘	8
37	安全员	洪枫	男	522527198906300016	安全员（C）	/	测绘	16

1. 提供《拟投入本项目管理班子配备情况表》；

2. 提供①所有项目监测人员（含项目负责人）资格证书（如有）或职称证书（如有）、②拟派项目负责人近 6 个月（自招标公告发布之日起倒算）在投标人处的社保缴纳证明、③除项目负责人外的其他所有拟派团队人员近 3 个月（自招标公告发布之日起倒算）在投标人处的社保缴纳证明。

林国威证书

硕士研究生  
毕业证书



研究生 林国威 性别 男，一九八三年 八 月 二十四日生，于  
二〇〇六年 九 月至二〇〇九年 六 月在 岩土工程  
专业学习，学制 三 年，修完硕士研究生培养计划规定的全部课程，成绩合格，  
毕业论文答辩通过，准予毕业

培养单位：

中山大学

校(院、所)长：

黄从

证书编号： 105581200902001739

二〇〇九年 六 月 二十日

中华人民共和国教育部学历证书查询网址：http://www.chsi.com.cn



持证人签名：

Signature of the Bearer

管理号： 11084420199020712  
File No. :

姓名：

Full Name

林国威

性别：

Sex

男

出生年月：

Date of Birth

1983年08月

专业类别：

Professional Type

批准日期：

Approval Date

2011年09月18日

签发单位盖章：

Issued by

签发日期：

Issued on

2012年 03 月 19 日



中华人民共和国住房和城乡建设部 [www.mohurd.gov.cn](http://www.mohurd.gov.cn)

全国建筑市场监管公共服务平台

建设工程企业

从业人员

建设项目

诚信记录

请输入关键词，例如企业名称、统一社会信用代码

搜索

首页

监管动态

数据服务

信用建设

建筑工人

政策法规

电子证照

问题解答

网站动态

首页 > 人员数据 > 人员列表 > 手机查看

林国威

证件类型	居民身份证	证件号码	440782*****12	性别	男
注册证书所在单位名称	深圳市大升勘测技术有限公司				

执业注册信息

个人工程业绩

个人业绩技术指标

不良行为

良好行为

黑名单记录

注册土木工程师（岩土）

注册单位：深圳市大升勘测技术有限公司

证书编号：AY124400857

电子证书编号：AY20124400857

注册编号/执业印章号：4404695-AY004

注册专业：不分专业

有效期：2027年12月31日

2024-09-11 - 延续申请

深圳市大升勘测技术有限公司



使用有效期: 2025年08月20日  
- 2026年02月16日



## 中华人民共和国注册土木工程师(岩土) 注册执业证书

本证书是中华人民共和国注册土木工程师(岩土)的执业凭证,准予持证人在执业范围和注册有效期内执业。

姓 名: 林国威

性 别: 男

出生日期: 1983年08月24日

注册编号: AY20124400857

聘用单位: 深圳市大升勘测技术有限公司

注册有效期: 2024年09月11日-2027年12月31日



个人签名:

林国威

签名日期: 2025.8.20

中华人民共和国  
住房和城乡建设部



发证日期: 2024年09月11日

深圳市社会保险历年参保缴费明细表（个人）

姓名：林国威  
参保单位名称：深圳市大升勘测技术有限公司

社保电脑号：621321938  
单位编号：392067

身份证号码：440782198308248012  
计算单位：元

页码：1

缴费年	月	单位编号	养老保险			医疗保险			生育			工伤保险		失业保险			
			基数	单位交	个人交	险种	基数	单位交	个人交	险种	基数	单位交	基数	单位交	基数	单位交	个人交
2024	06	392067	4500.0	720.0	360.0	1	6475	323.75	129.5	1	6475	32.38	4500	12.6	4500	36.0	9.0
2024	07	392067	4500.0	720.0	360.0	1	6475	323.75	129.5	1	6475	32.38	4500	18.0	4500	36.0	9.0
2024	08	392067	4500.0	720.0	360.0	1	6475	323.75	129.5	1	6475	32.38	4500	18.0	4500	36.0	9.0
2024	09	392067	4500.0	720.0	360.0	1	6475	323.75	129.5	1	6475	32.38	4500	18.0	4500	36.0	9.0
2024	10	392067	4500.0	720.0	360.0	1	6475	323.75	129.5	1	6475	32.38	4500	18.0	4500	36.0	9.0
2024	11	392067	4500.0	720.0	360.0	1	6475	323.75	129.5	1	6475	32.38	4500	18.0	4500	36.0	9.0
2024	12	392067	4500.0	720.0	360.0	1	6475	323.75	129.5	1	6475	32.38	4500	18.0	4500	36.0	9.0
2025	01	392067	4500.0	765.0	360.0	1	6733	336.65	134.66	1	6733	33.67	4500	18.0	4500	36.0	9.0
2025	02	392067	4500.0	765.0	360.0	1	6733	336.65	134.66	1	6733	33.67	4500	18.0	4500	36.0	9.0
2025	03	392067	4500.0	765.0	360.0	1	6733	336.65	134.66	1	6733	33.67	4500	18.0	4500	36.0	9.0
2025	04	392067	4500.0	765.0	360.0	1	6733	336.65	134.66	1	6733	33.67	4500	18.0	4500	36.0	9.0
2025	05	392067	4500.0	765.0	360.0	1	6733	336.65	134.66	1	6733	33.67	4500	18.0	4500	36.0	9.0
2025	06	392067	4500.0	765.0	360.0	1	6733	336.65	134.66	1	6733	33.67	4500	18.0	4500	36.0	9.0
2025	07	392067	4775.0	811.75	382.0	1	6733	336.65	134.66	1	6733	33.67	4500	18.0	4500	36.0	9.0
2025	08	392067	4775.0	811.75	382.0	1	6733	336.65	134.66	1	6733	33.67	4500	18.0	4500	36.0	9.0
2025	09	392067	4775.0	811.75	382.0	1	6733	336.65	134.66	1	6733	33.67	4500	18.0	4500	36.0	9.0
2025	10	392067	4775.0	811.75	382.0	1	6733	336.65	134.66	1	6733	33.67	4500	18.0	4500	36.0	9.0
2025	11	392067	4775.0	811.75	382.0	1	6733	336.65	134.66	1	6733	33.67	4500	18.0	4500	36.0	9.0
2025	12	392067	4775.0	811.75	382.0	1	6733	336.65	134.66	1	6733	33.67	4500	18.0	4500	36.0	9.0
合计			14500.5	6972.0			6306.05	2522.42			630.7					171.0	

- 备注：
1. 本证明可作为参保人在本单位参加社会保险的证明。向相关部门提供，查验部门可通过登录  
网址：<https://sipub.sz.gov.cn/vp/>，输入下列验真码（ 3391f425eb8c282n ）核查，验真码有效期三个月。
  2. 生育保险中的险种“1”为生育保险，“2”为生育医疗。
  3. 医疗险种中的险种“1”为基本医疗保险一档，“2”为基本医疗保险二档，“4”为基本医疗保险三档，“5”为少儿/大学生医保（医疗保险二档），“6”为统筹医疗保险。
  4. 上述“缴费明细”表中带“\*”标识为补缴，空行为断缴。带“&”标识为参保单位申请缓缴社会保险费单位缴费部分的时段。该参保人带&标志的缴费年月，养老保险在2026年12月前视同到账，工伤保险、失业保险在2026年12月前视同到账。
  5. 居民养老保险、少儿/学生医疗保险缴费情况不在本清单中展示。
  6. 如2020年2月至6月的单位缴费部分金额为“0”或者缴费金额减半的，属于按规定减免后实收金额。
  7. 单位编号对应的单位名称：  
单位编号  
392067  
单位名称  
深圳市大升勘测技术有限公司







中国矿业大学(北京)  
CHINA UNIVERSITY OF MINING & TECHNOLOGY-BEIJING

# 博士学位证书



李海斌，男，1983年05月20日生。在岩土工程学科（专业）已通过博士学位的课程考试和论文答辩，成绩合格。根据《中国矿业大学（北京）章程》的规定，授予工学博士学位。

校 长  
学位评定委员会主席

葛世荣

证书编号：1141322021100177

2021年06月17日





本证书由中华人民共和国人力资源和社会保障部、住房和城乡建设部批准颁发。它表明持证人通过国家统一组织的考试，取得注册土木工程师（岩土）的执业资格。

This is to certify that the bearer of the Certificate has passed national examination organized by the Chinese government departments and has obtained qualifications for Registered Civil Engineer(Geo-technical).



Ministry of Human Resources and Social Security  
The People's Republic of China



Ministry of Housing and Urban-Rural Development  
The People's Republic of China

编号: MY 00016398  
No.



持证人签名:  
Signature of the Bearer

李海斌

管理号: 2013008440082013449914002567  
File No.

姓名: 李海斌  
Full Name  
性别: 男  
Sex  
出生年月: 1983年05月  
Date of Birth  
专业类别:  
Professional Type  
批准日期: 2013年09月08日  
Approval Date

签发单位盖章:  
Issued by

签发日期: 2014年 03月 03日  
Issued on





照  
片



粤高取证字第 1600101105692 号

于 二〇一五 年  
李海斌 十一 月，经 深圳市建筑专

业高级专业技术资格第二  
评审委员会评审通过，

具备 岩土  
高级工程师  
资格。特发此证

深圳市人力资源和社会保障局  
发证机关

二〇一六 年 三 月 三十 日



使用有效期: 2025年09月02日  
- 2026年03月01日



## 中华人民共和国注册土木工程师(岩土) 注册执业证书

本证书是中华人民共和国注册土木工程师(岩土)的执业凭证, 准予持证人在执业范围和注册有效期内执业。

姓 名: 李海斌

性 别: 男

出生日期: 1983年05月20日

注册编号: AY20142300254

聘用单位: 深圳市大升勘测技术有限公司

注册有效期: 2024年05月27日-2027年06月30日



个人签名:

签名日期:

2025.9.2

中华人民共和国  
住房和城乡建设部



发证日期: 2024年05月27日



计算单位: 元

[illegible]

单位名称  
深圳市太升勘测技术有限公司



# 程振宇证书

普通高等学校

**毕业证书**

学生 程振宇 性别 男, 1982 年 11 月 15 日生, 于 2002 年 9 月至 2006 年 6 月在本校 环境工程 专业

四年制本科学习, 修完教学计划规定的全部课程, 成绩合格, 准予毕业。

校 名:  中国海洋大学 校(院)长: 

证书编号: 104231200605001023 二〇〇六年 六 月二十六日

中华人民共和国教育部学历证书查询网址: <http://www.chsi.com.cn>

547

 **注册土木工程师(岩土)**  
Registered Civil Engineer (Geotechnical)

本证书由中华人民共和国人力资源和社会保障部、住房和城乡建设部批准颁发, 表明持证人通过国家统一组织的考试, 取得注册土木工程师(岩土)的执业资格。

姓 名: 程振宇  
证件号码: 522501198211151612  
性 别: 男  
出生年月: 1982年11月  
批准日期: 2017年09月24日  
管 理 号: 2017008440082017440146001915

中华人民共和国人力资源和社会保障部 中华人民共和国住房和城乡建设部





使用有效期: 2025年09月03日  
- 2026年03月02日



## 中华人民共和国注册土木工程师(岩土) 注册执业证书

本证书是中华人民共和国注册土木工程师(岩土)的执业凭证, 准予持证人在执业范围和注册有效期内执业。

姓 名: 程振宇

性 别: 男

出生日期: 1982年11月15日

注册编号: AY20194401502

聘用单位: 深圳市大升勘测技术有限公司

注册有效期: 2025年04月02日-2028年04月01日



个人签名:

程振宇

签名日期:

程振宇  
2025.9.3

中华人民共和国  
住房和城乡建设部



发证日期: 2025年04月02日



# 广东省职称证书

姓 名：程振宇

身份证号：522501198211151612



职称名称：高级工程师

专 业：岩土工程

级 别：副高

取得方式：职称评审

通过时间：2023年05月07日

评审组织：深圳市勘察设计专业高级职称评审委员会

证书编号：2303001112039

发证单位：深圳市人力资源和社会保障局

发证时间：2023年07月05日



查询网址：<http://www.gdhrss.gov.cn/gdweb/zyjsrc>





童宏纲证书





# 建筑施工企业主要负责人 安全生产考核合格证书

编号:粤建安A(2008)0001501

姓 名:童宏纲

性 别:男

出 生 年 月:1974年01月06日

企 业 名 称:深圳市大升勘测技术有限公司

职 务:分管生产经营的副总经理(副总裁)

初次领证日期:2008年06月01日

有 效 期:2023年03月15日 至 2026年06月20日



发证机关:广东省住房和城乡建设厅

发证日期:2023年03月15日



中华人民共和国住房和城乡建设部 监制

姓名: 童宏纲	社保电脑号: 2987133	身份证号码: 330722197401061918	页码: 1
参保单位名称: 深圳市大升勘测技术有限公司		单位编号: 392067	计算单位: 元

[illegible]

1. 本证明可作为参保人在本单位参加社会保险的证明。向相关部门提供，查验部门可通过登录  
网址：<https://sipub.sz.gov.cn/vp/>，输入下列验证码（ 3391f425eb8da921 ）核查，验证码有效期三个月。

2. 生育保险中的险种“1”为生育保险，“2”为生育医疗。

3. 医疗险种中的险种“1”为基本医疗保险一档，“2”为基本医疗保险二档，“4”为基本医疗保险三档，“5”为少儿/大学生医保（医疗保险二档），“6”为统筹医疗保险。

4. 上述“缴费明细”表中带“\*”标识为补缴，空行为断缴。带“&”标识为参保单位申请缓缴社会保险费单位缴费部分的时段。该参保人带&标志的缴费年月，养老保险在2026年12月前视同到账，工伤保险、失业保险在2026年12月前视同到账。

5. 居民养老保险、少儿/学生医疗保险缴费情况不在本清单中展示。

6. 如2020年2月至6月的单位缴费部分金额为“0”或者缴费金额减半的，属于按规定减免后实收金额。

7. 单位编号对应的单位名称：

单位编号	单位名称
392067	深圳市大升勘测技术有限公司





## 李江涛证书

普通高等学校		
<b>毕业证书</b>		
学生李江涛 性别男，一九八七年十月十二日生，于二〇〇五年九月至二〇〇九年七月在本校建设工程学院 勘查技术与工程专业肆年制本科学习，修完教学计划规定的全部课程，成绩合格，准予毕业。		
校名：吉林大学	校（院）长：展涛	
证书编号：101831200905006817	二〇〇九年七月一日	

中华人民共和国教育部学历证书查询网址：<http://www.chsi.com.cn>

	<b>注册土木工程师(岩土)</b> Registered Civil Engineer (Geotechnical)	
本证书由中华人民共和国人力资源和社会保障部、住房和城乡建设部批准颁发，表明持证人通过国家统一组织的考试，取得注册土木工程师（岩土）的执业资格。		姓名：李江涛
		证件号码：410425198710123518
		性别：男
		出生年月：1987年10月
		批准日期：2018年10月21日
		管理号：201810008440000266
 中华人民共和国人力资源和社会保障部	 中华人民共和国住房和城乡建设部	



# 广东省职称证书

姓 名：李江涛

身份证号：410425198710123518



职称名称：高级工程师

专 业：建筑岩土

级 别：副高

取得方式：职称评审

通过时间：2022年05月14日

评审组织：深圳市勘察设计专业高级职称评审委员会

证书编号：2203001065328

发证单位：深圳市人力资源和社会保障局

发证时间：2022年06月24日



查询网址：<http://www.gdhrss.gov.cn/gdweb/zyjsrc>

使用有效期: 2025年12月01日  
- 2026年05月30日



## 中华人民共和国注册土木工程师(岩土) 注册执业证书

本证书是中华人民共和国注册土木工程师(岩土)的执业凭证, 准予持证人在执业范围和注册有效期内执业。

姓 名: 李江涛

性 别: 男

出生日期: 1987年10月12日

注册编号: AY20194401533

聘用单位: 深圳市大升勘测技术有限公司

注册有效期: 2025年11月26日-2028年11月25日



个人签名:

李江涛

签名日期:

2025.12.1

中华人民共和国  
住房和城乡建设部



发证日期: 2025年11月26日



深圳市社会保险历年参保缴费明细表（个人）

姓名：李江涛  
参保单位名称：深圳市大升勘测技术有限公司

社保电脑号：632287868  
单位编号：392067

身份证号码：410425198710123518  
计算单位：元

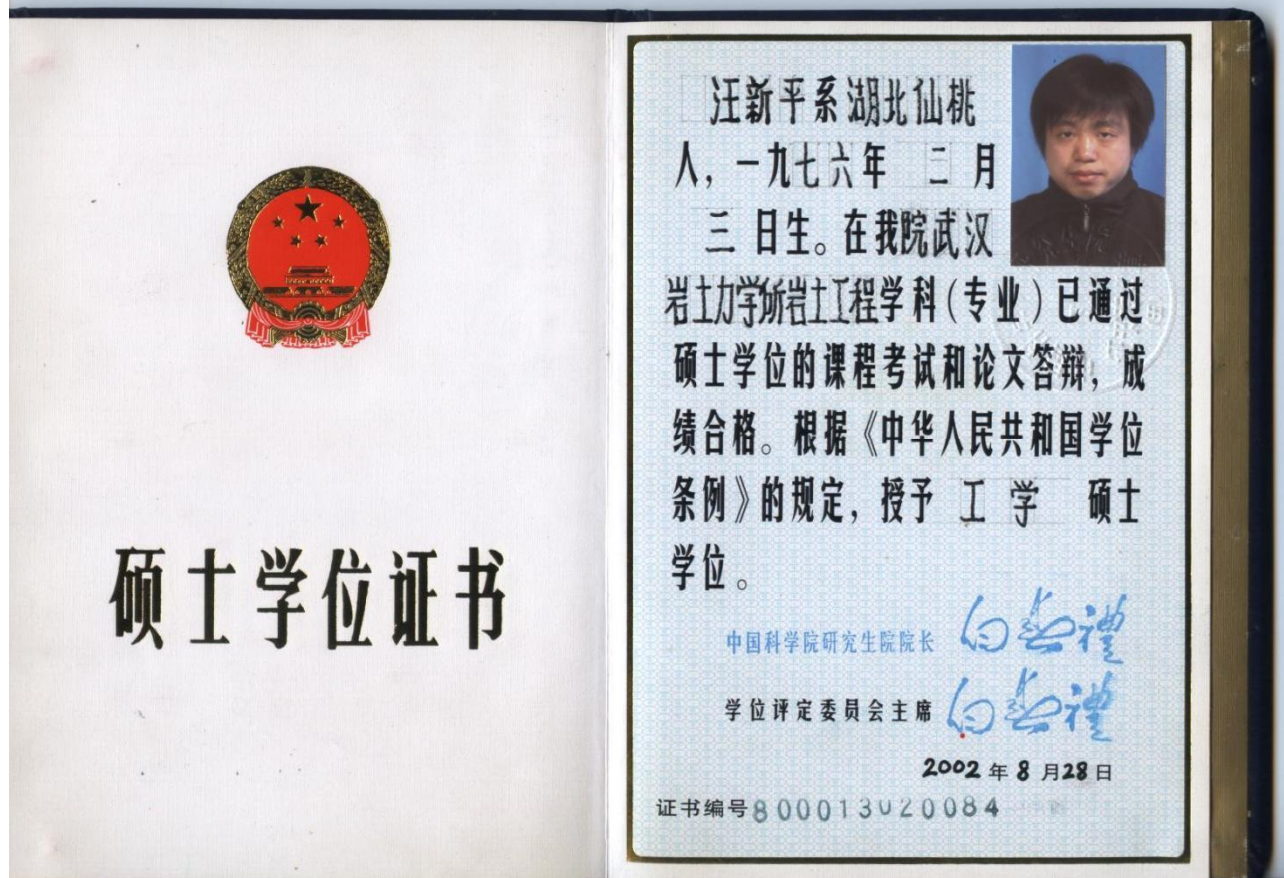
页码：1

缴费年	月	单位编号	养老保险			医疗保险			生育			工伤保险		失业保险			
			基数	单位交	个人交	险种	基数	单位交	个人交	险种	基数	单位交	基数	单位交	基数	单位交	个人交
2024	06	392067	4000.0	600.0	320.0	1	6475	323.75	129.5	1	6475	32.38	4000	11.2	4000	32.0	8.0
2024	07	392067	4492.0	673.8	359.36	1	6475	323.75	129.5	1	6475	32.38	4000	16.0	4000	32.0	8.0
2024	08	392067	4492.0	673.8	359.36	1	6475	323.75	129.5	1	6475	32.38	4000	16.0	4000	32.0	8.0
2024	09	392067	4492.0	673.8	359.36	1	6475	323.75	129.5	1	6475	32.38	4000	16.0	4000	32.0	8.0
2024	10	392067	4492.0	673.8	359.36	1	6475	323.75	129.5	1	6475	32.38	4000	16.0	4000	32.0	8.0
2024	11	392067	4492.0	673.8	359.36	1	6475	323.75	129.5	1	6475	32.38	4000	16.0	4000	32.0	8.0
2024	12	392067	4492.0	673.8	359.36	1	6475	323.75	129.5	1	6475	32.38	4000	16.0	4000	32.0	8.0
2025	01	392067	4492.0	718.72	359.36	1	6733	336.65	134.66	1	6733	33.67	4000	16.0	4000	32.0	8.0
2025	02	392067	4492.0	718.72	359.36	1	6733	336.65	134.66	1	6733	33.67	4000	16.0	4000	32.0	8.0
2025	03	392067	4492.0	718.72	359.36	1	6733	336.65	134.66	1	6733	33.67	4000	16.0	4000	32.0	8.0
2025	04	392067	4492.0	718.72	359.36	1	6733	336.65	134.66	1	6733	33.67	4000	16.0	4000	32.0	8.0
2025	05	392067	4492.0	718.72	359.36	1	6733	336.65	134.66	1	6733	33.67	4000	16.0	4000	32.0	8.0
2025	06	392067	4492.0	718.72	359.36	1	6733	336.65	134.66	1	6733	33.67	4000	16.0	4000	32.0	8.0
2025	07	392067	4775.0	764.0	382.0	1	6733	336.65	134.66	1	6733	33.67	4000	16.0	4000	32.0	8.0
2025	08	392067	4775.0	764.0	382.0	1	6733	336.65	134.66	1	6733	33.67	4000	16.0	4000	32.0	8.0
2025	09	392067	4775.0	764.0	382.0	1	6733	336.65	134.66	1	6733	33.67	4000	16.0	4000	32.0	8.0
2025	10	392067	4775.0	764.0	382.0	1	6733	336.65	134.66	1	6733	33.67	4000	16.0	4000	32.0	8.0
2025	11	392067	4775.0	764.0	382.0	1	6733	336.65	134.66	1	6733	33.67	4000	16.0	4000	32.0	8.0
2025	12	392067	4775.0	764.0	382.0	1	6733	336.65	134.66	1	6733	33.67	4000	16.0	4000	32.0	8.0
合计			13539.12	6924.32			6306.05	2522.42			630.7				608.0	152.0	

- 备注：
1. 本证明可作为参保人在本单位参加社会保险的证明。向相关部门提供，查验部门可通过登录  
网址：<https://sipub.sz.gov.cn/vp/>，输入下列验真码（ 3391f425eb8d2b09 ）核查，验真码有效期三个月。
  2. 生育保险中的险种“1”为生育保险，“2”为生育医疗。
  3. 医疗险种中的险种“1”为基本医疗保险一档，“2”为基本医疗保险二档，“4”为基本医疗保险三档，“5”为少儿/大学生医保（医疗保险二档），“6”为统筹医疗保险。
  4. 上述“缴费明细”表中带“\*”标识为补缴，空行为断缴。带“&”标识为参保单位申请缓缴社会保险费单位缴费部分的时段。该参保人带&标志的缴费年月，养老保险在2026年12月前视同到账，工伤保险、失业保险在2026年12月前视同到账。
  5. 居民养老保险、少儿/学生医疗保险缴费情况不在本清单中展示。
  6. 如2020年2月至6月的单位缴费部分金额为“0”或者缴费金额减半的，属于按规定减免后实收金额。
  7. 单位编号对应的单位名称：  
单位编号  
392067  
单位名称  
深圳市大升勘测技术有限公司











持证人签名:

Signature of the Bearer

管理号: 2016008440082016449909001572

File No.

姓名: 汪新平

Full Name

性别: 男

Sex

出生年月: 1976年02月

Date of Birth

专业类别:

Professional Type

批准日期: 2016年09月04日

Approval Date

签发单位盖章:

Issued by

签发日期:

Issued on



本证书由中华人民共和国人力资源和社会保障部、住房和城乡建设部批准颁发。它表明持证人通过国家统一组织的考试,取得注册土木工程师(岩土)的执业资格。

This is to certify that the bearer of the Certificate has passed national examination organized by the Chinese government departments and has obtained qualifications for Registered Civil Engineer(Geo-technical).



Ministry of Human Resources and Social Security  
The People's Republic of China



Ministry of Housing and Urban-Rural Development  
The People's Republic of China

编号: MY00019822  
No.

中冶集团



专业技术职务  
任职资格证书

姓 名 汪新平

性 别 男

出生年月 1976 年 02 月

任职资格 高级工程师

任职专业 岩土工程

授予单位：中冶集团职称评审领导小组



编号 2901029

二〇〇九年十二月一日



使用有效期: 2025年09月02日  
- 2026年03月01日



## 中华人民共和国注册土木工程师(岩土) 注册执业证书

本证书是中华人民共和国注册土木工程师(岩土)的执业凭证, 准予持证人在执业范围和注册有效期内执业。

姓 名: 汪新平

性 别: 男

出生日期: 1976年02月03日

注册编号: AY20173701034

聘用单位: 深圳市大升勘测技术有限公司

注册有效期: 2023年12月04日-2026年12月31日



个人签名:

汪新平

签名日期: 2025.9.2

中华人民共和国  
住房和城乡建设部



发证日期: 2023年12月04日

计算单位: 元

[illegible]

单位名称  
深圳市太升勘测技术有限公司





# 何志勇证书

硕士研究生		
毕业证书		
研究生 何志勇	，性别 男	，一九八五年十一月十四日生，
于二〇〇九年九月至二〇一二年六月在	岩土工程	专业
学习,学制 2.5 年,修完硕士研究生培养计划规定的全部课程,成绩合格,毕业论文答辩通过,准予毕业。		
校 长: 陈春		
校 名: 西南交通大学		
证书编号:106131201202001884		二〇一二年六月三十日

查询网址: <http://www.chsi.com.cn>

	<b>注册土木工程师</b> (岩土) Registered Engineer of Civil Engineering (Geotechnical)	
本证书由中华人民共和国人力资源和社会保障部、住房和城乡建设部批准颁发,表明持证人通过国家统一组织的考试,取得注册土木工程师(岩土)职业资格。		姓 名: 何志勇
		证件号码: 410704198511140010
		性 别: 男
		出生年月: 1985年11月
		批准日期: 2023年11月05日
		管 理 号: 20231100844000000386
		
中华人民共和国人力资源和社会保障部	中华人民共和国住房和城乡建设部	



使用有效期: 2025年08月28日  
- 2026年02月24日



## 中华人民共和国注册土木工程师(岩土) 注册执业证书

本证书是中华人民共和国注册土木工程师(岩土)的执业凭证,准予持证人在执业范围和注册有效期内执业。

姓 名: 何志勇

性 别: 男

出生日期: 1985年11月14日

注册编号: AY20244402214

聘用单位: 深圳市大升勘测技术有限公司

注册有效期: 2024年05月22日-2027年06月30日



何志勇

个人签名: 何志勇

签名日期: 2025.9.1

中华人民共和国  
住房和城乡建设部



发证日期: 2024年05月22日

# 广东省职称证书

姓 名：何志勇

身份证号：410704198511140010



职称名称：高级工程师

专 业：建筑岩土

级 别：副高

取得方式：职称评审

通过时间：2021年04月10日

评审组织：深圳市勘察设计专业高级职称评审委员会

证书编号：2103001061854

发证单位：深圳市人力资源和社会保障局

发证时间：2021年08月02日



查询网址：<http://www.gdhrss.gov.cn/gdweb/zyjsrc>



计算单位: 元

四川省社会保险基金管理局  
社保费缴纳清单  
打印日期：2023年12月25日  
证明专用章



# 胡大伟证书





# 注册测绘师

Registered Surveyor

本证书由中华人民共和国人力资源和社会保障部、自然资源部批准颁发，表明持证人通过国家统一组织的考试，取得注册测绘师资格。



姓名：胡大伟

证件号码：34212319821111075X

性别：男

出生年月：1982年11月

批准日期：2018年09月09日

管理号：201809072440000083



中华人民共和国  
人力资源和社会保障部



中华人民共和国  
自然资源部



## 中华人民共和国注册测绘师

### 注册证

本证书是中华人民共和国注册测绘师的执业凭证，准予持证人在执业范围和注册有效期内执业。

姓名：胡大伟

证书编号：204401900(00)



证书流水号：81518

有效期至：2026-08-27



## 注册测绘师资格信息



姓名：胡大伟

身份证号：34212319821111075X

注册资格：有

注册状态：已注册

注册单位：深圳市大升勘测技术有限公司

证书编号：204401900(00)

执业印章编号：204401900(00)

注册有效期：2026-08-27



转到登陆



关闭



姓名: 胡大伟	社保电脑号: 606247357	身份证号码: 34212319821111075X	页码: 1
参保单位名称: 深圳市大升勘测技术有限公司		单位编号: 392067	计算单位: 元

[illegible]

1. 本证明可作为参保人在本单位参加社会保险的证明。向相关部门提供，查验部门可通过登录  
网址: <https://sipub.sz.gov.cn/vp/>，输入下列验证码（ 3391f425eb8d998x ）核查，验证码有效期三个月。

2. 生育保险中的险种“1”为生育保险，“2”为生育医疗。

3. 医疗险种中的险种“1”为基本医疗保险一档，“2”为基本医疗保险二档，“4”为基本医疗保险三档，“5”为少儿/大学生医保（医疗保险二档），“6”为统筹医疗保险。

4. 上述“缴费明细”表中带“\*”标识为补缴，空行为断缴。带“&”标识为参保单位申请缓缴社会保险费单位缴费部分的时段。该参保人带&标志的缴费年月，养老保险在2026年12月前视同到账，工伤保险、失业保险在2026年12月前视同到账。

5. 居民养老保险、少儿/学生医疗保险缴费情况不在本清单中展示。



6. 如2020年2月至6月的单位缴费部分金额为“0”或者缴费金额减半的，属于按规定减免后实收金额。

7. 单位编号对应的单位名称：

单位编号	单位名称
392067	深圳市大升勘测技术有限公司



# 姜信东证书

 <p>(无国家教育委员会成人高等教育证书专用章无效)</p> <p>批准文号: (83)教成字第018号</p> <p>证书编号: 01627</p>	<p>学生姜信东, 性别男, 一九六六年九月 日生。于一九九〇年九月至一九九三年七月在本校(院)</p> <p>工程测量 专业脱产学习, 修完 叁 年制 各科教学计划规定的全部课程, 成绩合格, 准予毕业。</p> <p>校(院)  学校(院)</p> <p>一九九三年七月五日</p>
---	---

 <p>工作单位: 鹰潭市金联房地产开发有限公司</p> <p>非国有管理号: 36220090506</p>	<p>姓名: 姜信东</p> <p>身份证号: 3606022196609100015</p> <p>资格名称: 高级工程师</p> <p>专业名称: 测绘</p> <p>批准日期: 二〇〇九年十一月二日</p> <p>批复文件: 赣人社字[2009]411号</p> <p>签发单位盖章: </p> <p>签发日期: 2010 专业技术资格 专用章</p>
--	--





持证人签名:  
Signature of the Bearer

管理号:  
File No.: 11724430199421703

姓名:  
Full Name 姜信东  
性别:  
Sex 男  
出生年月:  
Date of Birth 1966年09月  
专业类别:  
Professional Type  
批准日期:  
Approval Date 2011年04月17日

签发单位盖章:  
Issued by  
签发日期: 2011年 08月 16 日  
Issued on



## 中华人民共和国注册测绘师 注册证

本证书是中华人民共和国注册测绘师的执业凭证, 准予持证人在执业范围和注册有效期内执业。

姓名: 姜信东  
证书编号: 204401902(00)



证书流水号: 81519

有效期至: 2026-08-27





## 注册测绘师资格信息



姓名: 姜信东

身份证号: 360602196609100015

注册资格: 有

注册状态: 已注册

注册单位: 深圳市大升勘测技术有限公司

证书编号: 204401902(00)

执业印章编号: 204401902(00)

注册有效期: 2026-08-27



转到登陆



关闭

姓名: 姜信东      社保电脑号: 606247312      身份证号码: 360602196609100015      页码: 1

参保单位名称: 深圳市大升检测技术有限公司      单位编号: 392067      计算单位: 元

[illegible]

1. 本证明可作为参保人在本单位参加社会保险的证明。向相关部门提供，查验部门可通过登录网址：<https://sipub.sz.gov.cn/vp/>，输入下列验证码（ 3391f425eb8d48b4 ）核查，验证码有效期三个月。
2. 生育保险中的险种“1”为生育保险，“2”为生育医疗。
3. 医疗险种中的险种“1”为基本医疗保险一档，“2”为基本医疗保险二档，“4”为基本医疗保险三档，“5”为少儿/大学生医保（医疗保险二档），“6”为统筹医疗保险。
4. 上述“缴费明细”表中带“\*”标识为补缴，空行为断缴。带“&”标识为参保单位申请缓缴社会保险费单位缴费部分的时段。该参保人带&标志的缴费年月，养老保险在2026年12月前视同到账，工伤保险、失业保险在2026年12月前视同到账。
5. 居民养老保险、少儿/学生医疗保险缴费情况不在本清单中展示。
6. 如2020年2月至6月的单位缴费部分金额为“0”或者缴费金额减半的，属于按规定减免后实收金额。

7. 单位编号对应的单位名称:	
单位编号	单位名称
392067	深圳市太升勘测技术有限公司





# 赵庆攀证书

<p>普通高等学校 毕业证书</p>  <p>证书序列号: NO. 10468145 证书编号: 102471201205003794</p>	<p>学生 赵庆攀 性别 男 , 学号 080962 , 一九八九年 十二月 二十三日 生, 于 二〇〇八年 九月至 二〇一二年 七月 在本校 土木工程 专业 四年制本科学习, 修完教学计划规定的 全部课程, 成绩合格, 准予毕业。</p> <p>校(院)长: 裴钢</p> <p>校 名: 同济大学</p> <p>二〇一二年 七 月 一 日</p> 
--	--

<p>注册土木工程师 (岩土) Registered Engineer of Civil Engineering (Geotechnical)</p> <p>本证书由中华人民共和国人力资源 和社会保障部、住房和城乡建设部批准 颁发, 表明持证人通过国家统一组织的考 试, 取得注册土木工程师(岩土)职业 资格。</p>   <p>中华人民共和国 人力资源和社会保障部</p> <p>中华人民共和国 住房和城乡建设部</p>	 <p>姓 名: 赵庆攀 证件号码: 530381198912233734 性 别: 男 出生年月: 1989年12月 批准日期: 2021年10月24日 管 理 号: 20211000844000000743</p> 
---	--



# 广东省职称证书

姓 名：赵庆攀

身份证号：530381198912233734



职称名称：高级工程师

专 业：岩土工程

级 别：副高

取得方式：职称评审

通过时间：2024年5月18日

评审组织：深圳市勘察设计专业高级职称评审委员会

证书编号：2403001198309

发证单位：深圳市人力资源和社会保障局

发证时间：2024年8月20日



使用有效期: 2025年09月01日  
- 2026年02月28日



## 中华人民共和国注册土木工程师(岩土) 注册执业证书

本证书是中华人民共和国注册土木工程师(岩土)的执业凭证,准予持证人在执业范围和注册有效期内执业。

姓 名: 赵庆攀

性 别: 男

出生日期: 1989年12月23日

注册编号: AY20224401917

聘用单位: 深圳市大升勘测技术有限公司

注册有效期: 2025年04月02日-2028年04月01日



赵庆攀

个人签名:

赵庆攀

签名日期:

2025.9.2

中华人民共和国  
住房和城乡建设部



发证日期: 2025年04月02日



计算单位: 元

[illegible]

单位名称  
深圳市大升勘测技术有限公司





## 杜思思证书



计算单位: 元

[illegible]

单位名称  
深圳市大升勘测技术有限公司



## 邹亮证书





姓名：邹亮                      社保电脑号：632743345                      身份证号码：360424198905132536                      页码：1

参保单位名称：深圳市大升勘测技术有限公司                      单位编号：392067                      计算单位：元

[illegible]

1. 本证明可作为参保人在本单位参加社会保险的证明。向相关部门提供，查验部门可通过登录  
网址：<https://sipub.sz.gov.cn/vp/>，输入下列验证码（ 3391f425eb8d61f2 ）核查，验证码有效期三个月。

2. 生育保险中的险种“1”为生育保险，“2”为生育医疗。

3. 医疗险种中的险种“1”为基本医疗保险一档，“2”为基本医疗保险二档，“4”为基本医疗保险三档，“5”为少儿/大学生医保（医疗保险二档），“6”为统筹医疗保险。

4. 上述“缴费明细”表中带“\*”标识为补缴，空行为断缴。带“&”标识为参保单位申请缓缴社会保险费单位缴费部分的时段。该参保人带&标志的缴费年月，养老保险在2026年12月前视同到账，工伤保险、失业保险在2026年12月前视同到账。

5. 居民养老保险、少儿/学生医疗保险缴费情况不在本清单中展示。

6. 如2020年2月至6月的单位缴费部分金额为“0”或者缴费金额减半的，属于按规定减免后实收金额。

7. 单位编号对应的单位名称：

单位编号	单位名称
392067	深圳市大升勘测技术有限公司



苏毅琼证书

普通高等学校  
毕业证书



中华人民共和国教育部监制

No. 01080035

学生 苏毅琼 性别 男，  
一九七七年四月十五日生，于一九九七年  
九月至二〇〇一年七月在本校

地质工程 专业

四年制本科学习，修完教学计划规  
定的全部课程，成绩合格，准予毕业。

校(院)长：

何天清

校 名：昆明理工大学

二〇〇一年七月一日

学校编号：10674120010500045



粤高取证字第1100101039401 号

苏毅琼 于二〇一一年

十二月，经 深圳市建筑  
工程高级专业技术资格第一

评审委员会评审通过，  
具备 岩土高级工程师

资格。特发此证

发证机关深圳市人力资源和社会保障局

二〇一二年 月 日



计算单位: 元

[illegible]

单位名称  
深圳市太升勘测技术有限公司





张莹斐证书

成人高等教育

**毕业证书**

学生 张莹斐 性别 女，一九八三年三月二十五日生，于二〇一二年三月至二〇一四年七月在本校 测绘工程专业 函授 学习，修完 专科起点本科教学计划规定的全部课程，成绩合格，准予毕业。

校 名：华北水利水电大学

校（院）长：严大考

批准文号：(83)教成002号

证书编号：100785201405000670

二〇一四年 七 月 一 日

中华人民共和国教育部学历证书查询网址：<http://www.chsi.com.cn>

从事专业 测绘工程

取得职称名称 高级工程师

取得职称级别 副高级

取得方式 考核认定

评审组织 (认定部门) 河南省工程系列专业技术人员职业资格副高级职称考核认定委员会

评审(认定) 通过时间 2021.12

发证单位 河南省人力资源和社会保障厅

姓名 张莹斐 性别 女

出生年月 1983.03

工作单位 栾川县规划服务和测绘地理信息中心

证书编号 B202109070300696

2022 年 02 月 15 日

姓名: 张莹斐      社保电脑号: 812688311      身份证号码: 410103198303251366      页码: 1  
 参保单位名称: 深圳市大升勘测技术有限公司      单位编号: 392067      计算单位: 元

[illegible]

1. 本证明可作为参保人在本单位参加社会保险的证明。向相关部门提供，查验部门可通过登录  
网址: <https://sipub.sz.gov.cn/vp/>，输入下列验证码（ 3391f425ebac2a3m ）核查，验证码有效期三个月。

2. 生育保险中的险种“1”为生育保险，“2”为生育医疗。

3. 医疗险种中的险种“1”为基本医疗保险一档，“2”为基本医疗保险二档，“4”为基本医疗保险三档，“5”为少儿/大学生医保（医疗保险二档），“6”为统筹医疗保险。

4. 上述“缴费明细”表中带“\*”标识为补缴，空行为断缴。带“&”标识为参保单位申请缓缴社会保险费单位缴费部分的时段。该参保人带&标志的缴费年月，养老保险在2026年12月前视同到账，工伤保险、失业保险在2026年12月前视同到账。

5. 居民养老保险、少儿/学生医疗保险缴费情况不在本清单中展示。

6. 如2020年2月至6月的单位缴费部分金额为“0”或者缴费金额减半的，属于按规定减免后实收金额。

7. 单位编号对应的单位名称：

单位编号	单位名称
392067	深圳市大升勘测技术有限公司





张小花证书

普通高等学校

**毕业证书**

学生 **张小花** 性别 **女**，一九八四年十月一日生，于二〇〇二年九月至二〇〇六年六月在本校 **土木工程** 专业四年制本科学习，修完教学计划规定的全部课程，成绩合格，准予毕业。

校名：**石家庄经济学院** 校（院）长：

证书编号：100771200605002593 二〇〇六年六月二十五日

中华人民共和国教育部学历证书查询网址：<http://www.chsi.com.cn>

照片 

张小花 于二〇一二年十二月，经 深圳市建筑专业中级专业技术资格第一评审委员会评审通过，具备 岩土工程师 资格。特发此证

深圳市人力资源和社会保障局  
发证机关

二〇一三年五月二十二日

广东省人力资源和社会保障厅  
专用章

粤中权证字第 1200102155849 号



计算单位：元

[illegible]

武汉市社会保险基金管理局  
社会保险费缴纳清单  
打印日期：2025年12月25日  
证明专用章



哈尔滨工业大学

硕士研究生  
毕业证书



李力，男，1992年 9月 4日生，于  
2014年 9月至2016年 7月在建筑与土木  
工程学科学习，修完硕士研究生培养计  
划规定的全部课程，成绩合格，毕业论  
文答辩通过，准予毕业。

学 校：哈尔滨工业大学

校 长：



证书编号：102131201602501591

2016年 7月 8日

规格严格 功夫到家

# 广东省职称证书

姓 名：李力

身份证号：431023199209048133



职称名称：高级工程师

专 业：岩土工程

级 别：副高

取得方式：职称评审

通过时间：2025年6月29日

评审组织：深圳市勘察设计专业高级职称评审委员会

证书编号：2503001248434

发证单位：深圳市人力资源和社会保障局

发证时间：2025年9月2日





深圳市社会保险历年参保缴费明细表（个人）

姓名：李力                      社保电脑号：501230733                      身份证号码：431023199209048133                      页码：1  
 参保单位名称：深圳市大升勘测技术有限公司                      单位编号：392067                      计算单位：元

缴费年	月	单位编号	养老保险			医疗保险			生育			工伤保险		失业保险			
			基数	单位交	个人交	险种	基数	单位交	个人交	险种	基数	单位交	基数	单位交	基数	单位交	个人交
2024	06	392067	4000.0	640.0	320.0	1	6475	323.75	129.5	1	6475	32.38	4000	11.2	4000	32.0	8.0
2024	07	392067	4492.0	718.72	359.36	1	6475	323.75	129.5	1	6475	32.38	4000	16.0	4000	32.0	8.0
2024	08	392067	4492.0	718.72	359.36	1	6475	323.75	129.5	1	6475	32.38	4000	16.0	4000	32.0	8.0
2024	09	392067	4492.0	718.72	359.36	1	6475	323.75	129.5	1	6475	32.38	4000	16.0	4000	32.0	8.0
2024	10	392067	4492.0	718.72	359.36	1	6475	323.75	129.5	1	6475	32.38	4000	16.0	4000	32.0	8.0
2024	11	392067	4492.0	718.72	359.36	1	6475	323.75	129.5	1	6475	32.38	4000	16.0	4000	32.0	8.0
2024	12	392067	4492.0	718.72	359.36	1	6475	323.75	129.5	1	6475	32.38	4000	16.0	4000	32.0	8.0
2025	01	392067	4492.0	763.64	359.36	1	6733	336.65	134.66	1	6733	33.67	4000	16.0	4000	32.0	8.0
2025	02	392067	4492.0	763.64	359.36	1	6733	336.65	134.66	1	6733	33.67	4000	16.0	4000	32.0	8.0
2025	03	392067	4492.0	763.64	359.36	1	6733	336.65	134.66	1	6733	33.67	4000	16.0	4000	32.0	8.0
2025	04	392067	4492.0	763.64	359.36	1	6733	336.65	134.66	1	6733	33.67	4000	16.0	4000	32.0	8.0
2025	05	392067	4492.0	763.64	359.36	1	6733	336.65	134.66	1	6733	33.67	4000	16.0	4000	32.0	8.0
2025	06	392067	4492.0	763.64	359.36	1	6733	336.65	134.66	1	6733	33.67	4000	16.0	4000	32.0	8.0
2025	07	392067	4775.0	811.75	382.0	1	6733	336.65	134.66	1	6733	33.67	4000	16.0	4000	32.0	8.0
2025	08	392067	4775.0	811.75	382.0	1	6733	336.65	134.66	1	6733	33.67	4000	16.0	4000	32.0	8.0
2025	09	392067	4775.0	811.75	382.0	1	6733	336.65	134.66	1	6733	33.67	4000	16.0	4000	32.0	8.0
2025	10	392067	4775.0	811.75	382.0	1	6733	336.65	134.66	1	6733	33.67	4000	16.0	4000	32.0	8.0
2025	11	392067	4775.0	811.75	382.0	1	6733	336.65	134.66	1	6733	33.67	4000	16.0	4000	32.0	8.0
2025	12	392067	4775.0	811.75	382.0	1	6733	336.65	134.66	1	6733	33.67	4000	16.0	4000	32.0	8.0
合计			14404.66	6924.32			6306.05	2522.42			630.7			299.2	608.0	152.0	

- 备注：
1. 本证明可作为参保人在本单位参加社会保险的证明。向相关部门提供，查验部门可通过登录  
网址：<https://sipub.sz.gov.cn/vp/>，输入下列验真码（ 3391f425eb8ce6d3 ）核查，验真码有效期三个月。
  2. 生育保险中的险种“1”为生育保险，“2”为生育医疗。
  3. 医疗险种中的险种“1”为基本医疗保险一档，“2”为基本医疗保险二档，“4”为基本医疗保险三档，“5”为少儿/大学生医保（医疗保险二档），“6”为统筹医疗保险。
  4. 上述“缴费明细”表中带“\*”标识为补缴，空行为断缴。带“&”标识为参保单位申请缓缴社会保险费单位缴费部分的时段。该参保人带&标志的缴费年月，养老保险在2026年12月前视同到账，工伤保险、失业保险在2026年12月前视同到账。
  5. 居民养老保险、少儿/学生医疗保险缴费情况不在本清单中展示。
  6. 如2020年2月至6月的单位缴费部分金额为“0”或者缴费金额减半的，属于按规定减免后实收金额。
  7. 单位编号对应的单位名称：  
单位编号                      单位名称  
392067                      深圳市大升勘测技术有限公司



张铁球证书

普通高等学校

**毕业证书**



学生 张铁球 性别 男，一九八七年八月二十八日生，于二〇〇九年九月至二〇一三年六月在本校 测绘工程专业 四年制 本科学习，修完教学计划规定的全部课程，成绩合格，准予毕业。

校 名：长沙理工大学

校（院）长：郑健龙

证书编号：105361201307103020

二〇一三年六月三十日

中华人民共和国教育部学历证书查询网址：http://www.chsi.com.cn



持证人签名：\_\_\_\_\_

姓 名：张铁球

性 别：男

身份证号：431121198708282512

职称名称：工程师

专业类别：测绘工程

确认日期：2019年12月6日

工作单位：湖南湘图工程技术有限公司（长沙市人才人事代理）

系统编码：B08191010000001352





## 刘钊证书

普通高等学校		
<b>毕业证书</b>		
学生 刘钊 性别 男，一九九二年 六 月 十三 日生，于 二〇一五年 九 月至二〇一五年 六 月在本校 测绘工程 专业 四 年制 本 科学学习，修完教学计划规定的全部课程，成绩合格，准予毕业。		
校 名：长春工程学院	校（院）长：强韩印	
证书编号：114371201505002048	二〇一五 年 六 月 三十 日	

<b>广东省职称证书</b>	
姓 名：刘钊	
身份证号：220283199206130315	
职称名称：工程师	
专 业：测绘	
级 别：中级	
取得方式：职称评审	
通过时间：2022年05月15日	
评审组织：深圳市国土空间规划专业高级职称评审委员会	
证书编号：2203003075103	
发证单位：深圳市人力资源和社会保障局	
发证时间：2022年07月01日	
查询网址： <a href="http://www.gdhrss.gov.cn/gdweb/zyjsrc">http://www.gdhrss.gov.cn/gdweb/zyjsrc</a>	

姓名：刘钊                      社保电脑号：641408171                      身份证号码：220283199206130315                      页码：1

参保单位名称：深圳市大升勘测技术有限公司                      单位编号：392067                      计算单位：元

[illegible]

1. 本证明可作为参保人在本单位参加社会保险的证明。向相关部门提供，查验部门可通过登录  
网址：<https://sipub.sz.gov.cn/vp/>，输入下列验证码（ 3391f425eb8e410b ）核查，验证码有效期三个月。

2. 生育保险中的险种“1”为生育保险，“2”为生育医疗。

3. 医疗险种中的险种“1”为基本医疗保险一档，“2”为基本医疗保险二档，“4”为基本医疗保险三档，“5”为少儿/大学生医保（医疗保险二档），“6”为统筹医疗保险。

4. 上述“缴费明细”表中带“\*”标识为补缴，空行为断缴。带“&”标识为参保单位申请缓缴社会保险费单位缴费部分的时段。该参保人带&标志的缴费年月，养老保险在2026年12月前视同到账，工伤保险、失业保险在2026年12月前视同到账。

5. 居民养老保险、少儿/学生医疗保险缴费情况不在本清单中展示。

6. 如2020年2月至6月的单位缴费部分金额为“0”或者缴费金额减半的，属于按规定减免后实收金额。

7. 单位编号对应的单位名称：

单位编号	单位名称
392067	深圳市大升勘测技术有限公司



## 赵文天证书

普通高等学校

**毕业证书**

学生 赵文天 性别 男 , 一九八六年二 月十六 日生, 于 二〇〇八 年 九 月至二〇一一年 七月在本校 基础工程技术(岩土工程方向) 专业 三 年制 专 科学习, 修完教学计划规定的全部课程, 成绩合格, 准予毕业。

校 名: 甘肃工业职业技术学院 校(院)长: 曹爱明

证书编号: 128361201106000967 二〇一一年 七 月 一 日

中华人民共和国教育部学历证书查询网址: <http://www.chsi.com.cn>

**广东省职称证书**

姓 名: 赵文天

身份证号: 620521198602166018

职称名称: 工程师

专 业: 建筑岩土

级 别: 中级

取得方式: 职称评审

通过时间: 2021年04月11日

评审组织: 深圳市勘察设计专业高级职称评审委员会

证书编号: 2103003061837

发证单位: 深圳市人力资源和社会保障局

发证时间: 2021年08月02日

查询网址: <http://www.gdhrss.gov.cn/gdweb/zyjsrc>



# 深圳市社会保险历年参保缴费明细表（个人）

姓名：赵文天

社保电脑号：635684235

身份证号码：620521198602166018

页码：1

参保单位名称：深圳市大升勘测技术有限公司

单位编号：392067

计算单位：元

缴费年	月	单位编号	养老保险			医疗保险			生育			工伤保险		失业保险		
			基数	单位交	个人交	险种	基数	单位交	个人交	险种	基数	单位交	基数	单位交	基数	单位交
2024	06	392067	3600.0	576.0	288.0	1	6475	323.75	129.5	1	6475	32.38	3600	10.08	3600	28.8
2024	07	392067	4492.0	718.72	359.36	1	6475	323.75	129.5	1	6475	32.38	3600	14.4	3600	28.8
2024	08	392067	4492.0	718.72	359.36	1	6475	323.75	129.5	1	6475	32.38	3600	14.4	3600	28.8
2024	09	392067	4492.0	718.72	359.36	1	6475	323.75	129.5	1	6475	32.38	3600	14.4	3600	28.8
2024	10	392067	4492.0	718.72	359.36	1	6475	323.75	129.5	1	6475	32.38	3600	14.4	3600	28.8
2024	11	392067	4492.0	718.72	359.36	1	6475	323.75	129.5	1	6475	32.38	3600	14.4	3600	28.8
2024	12	392067	4492.0	718.72	359.36	1	6475	323.75	129.5	1	6475	32.38	3600	14.4	3600	28.8
2025	01	392067	4492.0	763.64	359.36	1	6733	336.65	134.66	1	6733	33.67	3600	14.4	3600	28.8
2025	02	392067	4492.0	763.64	359.36	1	6733	336.65	134.66	1	6733	33.67	3600	14.4	3600	28.8
2025	03	392067	4492.0	763.64	359.36	1	6733	336.65	134.66	1	6733	33.67	3600	14.4	3600	28.8
2025	04	392067	4492.0	763.64	359.36	1	6733	336.65	134.66	1	6733	33.67	3600	14.4	3600	28.8
2025	05	392067	4492.0	763.64	359.36	1	6733	336.65	134.66	1	6733	33.67	3600	14.4	3600	28.8
2025	06	392067	4492.0	763.64	359.36	1	6733	336.65	134.66	1	6733	33.67	3600	14.4	3600	28.8
2025	07	392067	4775.0	811.75	382.0	1	6733	336.65	134.66	1	6733	33.67	3600	14.4	3600	28.8
2025	08	392067	4775.0	811.75	382.0	1	6733	336.65	134.66	1	6733	33.67	3600	14.4	3600	28.8
2025	09	392067	4775.0	811.75	382.0	1	6733	336.65	134.66	1	6733	33.67	3600	14.4	3600	28.8
2025	10	392067	4775.0	811.75	382.0	1	6733	336.65	134.66	1	6733	33.67	3600	14.4	3600	28.8
2025	11	392067	4775.0	811.75	382.0	1	6733	336.65	134.66	1	6733	33.67	3600	14.4	3600	28.8
2025	12	392067	4775.0	811.75	382.0	1	6733	336.65	134.66	1	6733	33.67	3600	14.4	3600	28.8
合计			14340.66	6892.32			6306.05	2522.42			630.7		269.28	547.2	136.8	

## 备注：

1. 本证明可作为参保人在本单位参加社会保险的证明。向相关部门提供，查验部门可通过登录  
网址：<https://sipub.sz.gov.cn/vp/>，输入下列验真码（ 3391f425eb8b8aad ）核查，验真码有效期三个月。
2. 生育保险中的险种“1”为生育保险，“2”为生育医疗。
3. 医疗险种中的险种“1”为基本医疗保险一档，“2”为基本医疗保险二档，“4”为基本医疗保险三档，“5”为少儿/大学生医保（医疗保险二档），“6”为统筹医疗保险。
4. 上述“缴费明细”表中带“\*”标识为补缴，空行为断缴。带“&”标识为参保单位申请缓缴社会保险费单位缴费部分的时段。该参保人带&标志的缴费年月，养老保险在2026年12月前视同到账，工伤保险、失业保险在2026年12月前视同到账。
5. 居民养老保险、少儿/学生医疗保险缴费情况不在本清单中展示。
6. 如2020年2月至6月的单位缴费部分金额为“0”或者缴费金额减半的，属于按规定减免后实收金额。
7. 单位编号对应的单位名称：  
单位编号  
392067  
单位名称  
深圳市大升勘测技术有限公司



周晓虹证书



为学为学  
求新求新

# 首都师范大学

## 硕士研究生毕业证书

周晓虹，女，一九八二年一月十八日生。于二〇〇五年九月至二〇〇八年七月在地图学与地理信息系统专业学习，学制三年，修完硕士研究生培养计划规定的全部课程，成绩合格，毕业论文答辩通过，准予毕业。

校长



证书编号: 100281200802000763



粤中取证字第1200102114714号  
公民身份号码: 131126198201180067



1200102114714

周晓虹 于二〇一二年八月，经广州市人力资源和社会保障局

考核认定，具备测绘工程师

资格。特发此证

发证机关:

二〇一二年八月二十四日





姓名: 周晓虹                      社保电脑号: 636244918                      身份证号码: 131126198201180067                      页码: 1

参保单位名称: 深圳市大升勘测技术有限公司                      单位编号: 392067                      计算单位: 元

[illegible]

1. 本证明可作为参保人在本单位参加社会保险的证明。向相关部门提供, 查验部门可通过登录  
网址: <https://sipub.sz.gov.cn/vp/>, 输入下列验证码 ( 3391f425ebacdd1r ) 核查, 验证码有效期三个月。

3. 医疗险种中的险种“1”为基本医疗保险一档,“2”为基本医疗保险二档,“4”为基本医疗保险三档,“5”为少儿/大学生医保(医疗保险二档),“6”为统筹医疗保险。

5. 居民养老保险、少儿/学生医疗保险缴费情况不在本清单中展示。

7. 单位编号对应的单位名称:  
单位编号 392067 单位名称 深圳市大升勘测技术有限公司





黄君豪证书

普通高等学校	
<b>毕业证书</b>	
 黄君豪 2998114	学生 黄君豪 性别 男 一九七九年十月二十六日生，于一九九八年 九月至二〇〇二年六月在本校 土木工程学院 测量工程 专业 四年制本科学习，修完教学计划规 定的全部课程，成绩合格，准予毕业。
中华人民共和国教育部监制	校(院)长: 欧阳平凯 校 名: 南京工业大学 二〇〇二年六月二十七日 学校编号: 10291120020503243
No. 02068318	

专业技术资格证书	
	5 黄君豪 于二〇一二年 十二月，经 东莞市建筑专业中 级专业技术职务任职资格 评审委员会评审通过， 具备 建筑工程测量工程师 资格。特发此证
公民身份证号码: 440981197910262212 粤中取证字第 1200102122961 号	发证机关: 东莞市人力资源和社会保障局 二〇一三年二月二十五日
	

计算单位: 元

社保费缴纳清单



陈土均证书

普通高等学校

**毕业证书**

学生 陈土均 性别 男，一九八四年二月九日生，于二〇〇三年九月至二〇〇七年六月在本校 土木工程 专业

四年制本科学习，修完教学计划规定的全部课程，成绩合格，准予毕业。

校 名：中国地质大学 校（院）长：张锦文

证书编号：104911200705000779 二〇〇七年六月三十日

中华人民共和国教育部学历证书查询网址：http://www.chsi.com.cn

陈土均 于二〇一二年十二月，经 深圳市建筑专业中级专业技术资格第一

评审委员会评审通过，具备 岩土 工程师 资格。特发此证

深圳市人力资源和社会保障局 发证机关： 二〇一三年五月二十二日

粤中职业字第 1200102156405 号



计算单位：元

[illegible]

单位名称  
深圳市大升勘测技术有限公司



李斌证书

普通高等学校  
毕业证书



中华人民共和国国家教育委员会印制

No. 00225285

学生李斌 性别男，一九七三年  
九月 日生，于一九九三年九月  
至一九九七年七月在本校勘测系  
岩土工程专业四年制本科学习，修  
完教学计划规定的全部课程，成绩合  
格，准予毕业。

校（院）长：

宰金珉

校 名：

南京建筑工程学院

一九九七年七月 日

学校编号：971287

本证书由广西壮族自治区职称改  
革工作领导小组批准，广西壮族自治区  
人事厅颁发。它表明持证人具有中  
级专业技术资格水平。



编 号：208050741

No.



This is to certify the qualification  
of intermediate level of speciality and  
technology of the bearer.

Approved by  
Guangxi Leading Group of  
Professional Title Conferment.

Issued by  
The personnel Department of  
Guangxi Zhuang Autonomous  
Region.



持证人签名 李斌  
Signature of the bearer

姓 名 李斌  
Name

性 别 男  
Sex

出生年月 74. 9  
Date of Birth

出生地点 广西贵港  
Place of Birth

专 业 岩土工程  
Speciality

工作单位 贵港市人才交流服务中心  
Work Unit

职称系列 工程技术  
Category of Profession

资格名称 工程师  
Qualification

授予单位 贵港市人事局  
Conferring Institution

授予时间 2004. 12  
Date of Conferment

办证时间 2005. 05  
Date of Issue

贵职技[2005]22号



计算单位：元

武汉市社会保险基金管理局  
社会保险费缴纳清单  
证明专用章  
打印日期：2025年12月25日

## 朱康证书

普通高等学校

**毕业证书**

学生 朱康 性别 男，一九九一年二月二日生，于二〇〇六年九月至二〇一一年七月在本校 国土资源调查专业五年一贯制专科（高职）学习，修完教学计划规定的全部课程，成绩合格，准予毕业。

校 名：江西应用技术职业学院 校（院）长：高树学

证书编号：129421201106001355 二〇一一年七月五日

中华人民共和国教育部学历证书查询网址：<http://www.chsi.com.cn>

**广东省职称证书**

姓 名：朱康

身份证号：360781199102022059

职称名称：工程师

专 业：岩土工程

级 别：中级

取得方式：职称评审

通过时间：2023年05月08日

评审组织：深圳市勘察设计专业高级职称评审委员会

证书编号：2303003112816

发证单位：深圳市人力资源和社会保障局

发证时间：2023年07月05日

查询网址：<http://www.gdhrss.gov.cn/gdweb/zyjsrc>

计算单位：元

[illegible]

单位名称  
深圳市大升勘测技术有限公司





焦虎证书

普通高等学校

**毕业证书**

学生 焦虎 性别 男，一九八五年 四 月 十四 日生，于 二〇〇三 年 九 月至二〇〇七年 六 月在本校 土木工程 专业 四年制本科学习，修完教学计划规定的全部课程，成绩合格，准予毕业。

校 名：中国地质大学 校（院）长：张锦文

证书编号：104911200705001793 二〇〇七年 六 月 三十日

中华人民共和国居民身份证查询网址：<http://www.chsi.com.cn>

焦虎 二〇一五 年 十一月，经 深圳市建筑专 业中级专业技术资格第二 评审委员会评审通过， 岩土 具备 工程师 资格。特发此证

深圳市人力资源和社会保障局 发证机关

二〇一六 年 三 月 三十 日

广东省专业技术资格委员会 专用章

粤中取证字第 1500102268853 号

计算单位: 元

[illegible]

单位名称  
深圳市大升勘测技术有限公司





## 沈勋智证书

普通高等学校		
<b>毕业证书</b>		
学生 沈勋智 性别 男,一九八六年十二月二日生,于二〇〇九年九月至二〇一二年一月在本校网络教育 测绘工程技术专业 2.5 年制 专科 学习,修完教学计划规定的全部课程,成绩合格,准予毕业。		
校 名: 中国地质大学(武汉)	校(院)长: 王德新	
证书编号: 104917201206154006	二〇一二年一月三十一日	

中华人民共和国教育部学历证书查询网址: <http://www.chsi.com.cn>

<b>广东省职称证书</b>	
姓 名: 沈勋智	
身份证号: 460004198612021230	
职称名称: 工程师	
专 业: 测绘	
级 别: 中级	
取得方式: 职称评审	
通过时间: 2018年12月30日	
评审组织: 深圳市建筑专业中级专业技术资格第一评审委员会	
证书编号: 1903003020214	
发证单位: 深圳市人力资源和社会保障局	
发证时间: 2019年04月29日	
	
查询网址: <a href="http://www.gdhrss.gov.cn/gdweb/zyjsrc">http://www.gdhrss.gov.cn/gdweb/zyjsrc</a>	



计算单位：元

[illegible]

单位名称  
深圳市大升勘测技术有限公司



李立华证书



计算单位：元

武汉市社会保险基金管理局  
社会保险费缴纳清单  
证明专用章  
打印日期：2025年12月25日



谢威晨证书

普通高等学校

毕业证书

学生 谢威晨 性别 男，一九九三年四月四日生，于二〇一二年九月至二〇一六年七月在本校 资源勘查工程专业 四年制 本科学习，修完教学计划规定的全部课程，成绩合格，准予毕业。

校 名： 东华理工大学 校（院）长： 柳和生

证书编号： 104051201605000144 二〇一六年七月十日

中华人民共和国教育部学历证书查询网址：http://www.chsi.com.cn

广东省职称证书

姓 名：谢威晨

身份证号：362525199304041995

职称名称：工程师

专 业：建筑岩土

级 别：中级

取得方式：职称评审

通过时间：2024年5月19日

评审组织：深圳市勘察设计专业高级职称评审委员会

证书编号：2403003198037

发证单位：深圳市人力资源和社会保障局

发证时间：2024年8月20日

计算单位: 元

[illegible]

单位名称  
深圳市大升勘测技术有限公司





# 王富渊证书

普通高等学校		
<b>毕业证书</b>		
学生 王富渊 性别 男 ,一九九五年 九 月 二 日生,于二〇一三年 九 月至二〇一六年 九 月在本校 工程测量技术		
专业 三 年制 专 科学习,修完教学计划规定的全部课程,成绩合格,准予毕业。		
校 名:阳泉职业技术学院	校(院)长:卫英慧	
证书编号:128931201606310473	二〇一六年 九 月二十 日	

中华人民共和国教育部学历证书查询网址: <http://www.chsi.com.cn>

<b>中华人民共和国注册测绘师</b>	
<b>注册证</b>	
本证书是中华人民共和国注册测绘师的执业凭证,准予持证人在执业范围和注册有效期内执业。	
姓 名:王富渊	
证书编号:254403352(00)	
证书流水号:91331	有效期至:2028-03-19



# 广东省职称证书

姓 名：王富渊

身份证号：142732199509025634



职称名称：助理工程师

专 业：测绘

级 别：助理级

取得方式：考核认定

通过时间：2022年05月15日

评审组织：深圳市国土空间规划专业高级职称评审委员会

证书编号：2203006075140

发证单位：深圳市人力资源和社会保障局

发证时间：2022年07月01日



查询网址：<http://www.gdhrss.gov.cn/gdweb/zyjsrc>

计算单位: 元

[illegible]

单位名称  
深圳市太升勘测技术有限公司



## 古涛宁证书





# 深圳市社会保险历年参保缴费明细表（个人）

姓名：古涛宁

社保电脑号：634283819

身份证号码：441424199508155772

页码：1

参保单位名称：深圳市大升勘测技术有限公司

单位编号：392067

计算单位：元

缴费年	月	单位编号	养老保险			医疗保险				生育			工伤保险		失业保险		
			基数	单位交	个人交	险种	基数	单位交	个人交	险种	基数	单位交	基数	单位交	基数	单位交	个人交
2024	06	392067	3600.0	576.0	288.0	1	6475	323.75	129.5	1	6475	32.38	3600	10.08	3600	28.8	7.2
2024	07	392067	4492.0	718.72	359.36	1	6475	323.75	129.5	1	6475	32.38	3600	14.4	3600	28.8	7.2
2024	08	392067	4492.0	718.72	359.36	1	6475	323.75	129.5	1	6475	32.38	3600	14.4	3600	28.8	7.2
2024	09	392067	4492.0	718.72	359.36	1	6475	323.75	129.5	1	6475	32.38	3600	14.4	3600	28.8	7.2
2024	10	392067	4492.0	718.72	359.36	1	6475	323.75	129.5	1	6475	32.38	3600	14.4	3600	28.8	7.2
2024	11	392067	4492.0	718.72	359.36	1	6475	323.75	129.5	1	6475	32.38	3600	14.4	3600	28.8	7.2
2024	12	392067	4492.0	718.72	359.36	1	6475	323.75	129.5	1	6475	32.38	3600	14.4	3600	28.8	7.2
2025	01	392067	4492.0	763.64	359.36	1	6733	336.65	134.66	1	6733	33.67	3600	14.4	3600	28.8	7.2
2025	02	392067	4492.0	763.64	359.36	1	6733	336.65	134.66	1	6733	33.67	3600	14.4	3600	28.8	7.2
2025	03	392067	4492.0	763.64	359.36	1	6733	336.65	134.66	1	6733	33.67	3600	14.4	3600	28.8	7.2
2025	04	392067	4492.0	763.64	359.36	1	6733	336.65	134.66	1	6733	33.67	3600	14.4	3600	28.8	7.2
2025	05	392067	4492.0	763.64	359.36	1	6733	336.65	134.66	1	6733	33.67	3600	14.4	3600	28.8	7.2
2025	06	392067	4492.0	763.64	359.36	1	6733	336.65	134.66	1	6733	33.67	3600	14.4	3600	28.8	7.2
2025	07	392067	4775.0	811.75	382.0	1	6733	336.65	134.66	1	6733	33.67	3600	14.4	3600	28.8	7.2
2025	08	392067	4775.0	811.75	382.0	1	6733	336.65	134.66	1	6733	33.67	3600	14.4	3600	28.8	7.2
2025	09	392067	4775.0	811.75	382.0	1	6733	336.65	134.66	1	6733	33.67	3600	14.4	3600	28.8	7.2
2025	10	392067	4775.0	811.75	382.0	1	6733	336.65	134.66	1	6733	33.67	3600	14.4	3600	28.8	7.2
2025	11	392067	4775.0	811.75	382.0	1	6733	336.65	134.66	1	6733	33.67	3600	14.4	3600	28.8	7.2
2025	12	392067	4775.0	811.75	382.0	1	6733	336.65	134.66	1	6733	33.67	3600	14.4	3600	28.8	7.2
合计			14340.66    6892.32			6306.05    2522.42			630.7			269.28    547.2		136.8			

## 备注：

1. 本证明可作为参保人在本单位参加社会保险的证明。向相关部门提供，查验部门可通过登录  
网址：<https://sipub.sz.gov.cn/vp/>，输入下列验真码（ 3391f425ebab6920 ）核查，验真码有效期三个月。
2. 生育保险中的险种“1”为生育保险，“2”为生育医疗。
3. 医疗险种中的险种“1”为基本医疗保险一档，“2”为基本医疗保险二档，“4”为基本医疗保险三档，“5”为少儿/大学生医保（医疗保险二档），“6”为统筹医疗保险。
4. 上述“缴费明细”表中带“\*”标识为补缴，空行为断缴。带“&”标识为参保单位申请缓缴社会保险费单位缴费部分的时段。该参保人带&标志的缴费年月，养老保险在2026年12月前视同到账，工伤保险、失业保险在2026年12月前视同到账。
5. 居民养老保险、少儿/学生医疗保险缴费情况不在本清单中展示。
6. 如2020年2月至6月的单位缴费部分金额为“0”或者缴费金额减半的，属于按规定减免后实收金额。
7. 单位编号对应的单位名称：  
单位编号  
392067  
单位名称  
深圳市大升勘测技术有限公司



## 张建烨证书

普通高等学校

**毕业证书**

学生 张建烨 性别 男,一九九七年二月二十五日生,于二〇一六年九月至二〇一九年六月在本校 工程测量技术 专业三年制专科学习,修完教学计划规定的全部课程,成绩合格,准予毕业。

校 名:广东工贸职业技术学院 校 长: 

证书编号: 129591201906601148 二〇一九年六月二十五日

查询网址: <http://www.chsi.com.cn> 广东省教育厅监制

**广东省职称证书**

姓 名: 张建烨

身份证号: 441522199702250071



职称名称: 助理工程师

专 业: 岩土工程

级 别: 助理级

取得方式: 考核认定

通过时间: 2023年05月08日

评审组织: 深圳市勘察设计专业高级职称评审委员会

证书编号: 2303006112145

发证单位: 深圳市人力资源和社会保障局

发证时间: 2023年07月05日



查询网址: <http://www.gdhrss.gov.cn/gdweb/zyjsrc>

计算单位: 元

[illegible]

单位名称  
深圳市太升勘测技术有限公司





## 朱远均证书



X003973165

中华人民共和国教育部监制 www.chsi.com.cn



姓名: 朱远均	社保电脑号: 626061259	身份证号码: 500236199008100855	页码: 1
参保单位名称: 深圳市大升勘测技术有限公司		单位编号: 392067	计算单位: 元

[illegible]

1. 本证明可作为参保人在本单位参加社会保险的证明。向相关部门提供，查验部门可通过登录  
网址：<https://sipub.sz.gov.cn/vp/>，输入下列验证码（ 3391f425eb8bed09 ）核查，验证码有效期三个月。

2. 生育保险中的险种“1”为生育保险，“2”为生育医疗。

3. 医疗险种中的险种“1”为基本医疗保险一档，“2”为基本医疗保险二档，“4”为基本医疗保险三档，“5”为少儿/大学生医保（医疗保险二档），“6”为统筹医疗保险。

4. 上述“缴费明细”表中带“\*”标识为补缴，空行为断缴。带“&”标识为参保单位申请缓缴社会保险费单位缴费部分的时段。该参保人带&标志的缴费年月，养老保险在2026年12月前视同到账，工伤保险、失业保险在2026年12月前视同到账。

5. 居民养老保险、少儿/学生医疗保险缴费情况不在本清单中展示。

6. 如2020年2月至6月的单位缴费部分金额为“0”或者缴费金额减半的，属于按规定减免后实收金额。

7. 单位编号对应的单位名称：

单位编号	单位名称
392067	深圳市大升勘测技术有限公司



## 廖小明证书

普通高等学校		
毕业证书		
学生 廖小明 性别 男，一九九四年十一月六日生，于二〇一四年九月至二〇一七年七月在本校 工程测量技术		
专业 三年制 专科学学习，修完教学计划规定的全部课程，成绩合格，准予毕业。		
校名：江西信息应用职业技术学院		校（院）长：严智雄
证书编号：129391201706000201		二〇一七年七月一日

中华人民共和国教育部学历证书查询网址：<http://www.chsi.com.cn>

广东省职称证书	
姓名：廖小明	
身份证号：360728199411060014	
职称名称：助理工程师	
专 业：测绘	
级 别：助理级	
取得方式：考核认定	
通过时间：2022年05月15日	
评审组织：深圳市国土空间规划专业高级职称评审委员会	
证书编号：2203006074988	
发证单位：深圳市人力资源和社会保障局	
发证时间：2022年07月01日	
查询网址： <a href="http://www.gdhrss.gov.cn/gdweb/zyjsrc">http://www.gdhrss.gov.cn/gdweb/zyjsrc</a>	



姓名: 廖小明	社保电脑号: 647103616	身份证号码: 360728199411060014	页码: 1
参保单位名称: 深圳市大升勘测技术有限公司		单位编号: 392067	计算单位: 元

[illegible]

1. 本证明可作为参保人在本单位参加社会保险的证明。向相关部门提供，查验部门可通过登录  
网址: <https://sipub.sz.gov.cn/vp/>，输入下列验证码（ 3391f425ebac8739 ）核查，验证码有效期三个月。

2. 生育保险中的险种“1”为生育保险，“2”为生育医疗。

3. 医疗险种中的险种“1”为基本医疗保险一档，“2”为基本医疗保险二档，“4”为基本医疗保险三档，“5”为少儿/大学生医保（医疗保险二档），“6”为统筹医疗保险。

4. 上述“缴费明细”表中带“\*”标识为补缴，空行为断缴。带“&”标识为参保单位申请缓缴社会保险费单位缴费部分的时段。该参保人带&标志的缴费年月，养老保险在2026年12月前视同到账，工伤保险、失业保险在2026年12月前视同到账。

5. 居民养老保险、少儿/学生医疗保险缴费情况不在本清单中展示。

6. 如2020年2月至6月的单位缴费部分金额为“0”或者缴费金额减半的，属于按规定减免后实收金额。

7. 单位编号对应的单位名称：

单位编号	单位名称
392067	深圳市大升勘测技术有限公司



## 邹晓磊证书

普通高等学校		
毕业证书		
学生 邹晓磊 性别 男，一九八九年 九 月 十四 日生，于 二〇〇七		
年 九 月至二〇一〇年 七 月在本校 工程测量技术		
专业 三 年制 专 科学习，修完教学计划规定的全部课程，成绩合		
格，准予毕业。		
校 名：江西应用技术职业学院	校（院）长：高世	
证书编号：129421201006000396	二〇一〇年 七 月 八 日	

中华人民共和国教育部学历证书查询网址：<http://www.chsi.com.cn>

广东省职称证书	
姓 名：邹晓磊	
身份证号：360502198909142536	
职称名称：工程师	
专 业：测绘	
级 别：中级	
取得方式：职称评审	
通过时间：2025年7月12日	
评审组织：深圳市国土空间规划专业高级职称评审委员会	
证书编号：2503003276160	
发证单位：深圳市人力资源和社会保障局	
发证时间：2025年11月18日	

计算单位: 元

[illegible]

单位名称  
深圳市大升勘测技术有限公司





周友才证书

普通高等学校

**毕业证书**

学生 周友才 性别 男，一九九六年 八月 廿七日生，于二〇一四年 九月至二〇一七年 六月在本校 工程测量技术 专业 3 年制 专 科学学习，修完教学计划规定的全部课程，成绩合格，准予毕业。

校 名：湖南工程职业技术学院 校（院）长：余声武

证书编号：124251201706002931 二〇一七年 六 月 三十 日

中华人民共和国教育部学历证书查询网址：<http://www.chsi.com.cn>

**广东省职称证书**

姓 名：周友才  
身份证号：430381199608271454

职称名称：助理工程师  
专 业：测绘  
级 别：助理级  
取得方式：考核认定  
通过时间：2022年05月15日  
评审组织：深圳市国土空间规划专业高级职称评审委员会

证书编号：2203006074750  
发证单位：深圳市人力资源和社会保障局  
发证时间：2022年07月01日

查询网址：<http://www.gdhrss.gov.cn/gdweb/zjysrc>

姓名: 周友才      社保电脑号: 804012538      身份证号码: 430381199608271454      页码: 1  
 参保单位名称: 深圳市大升勘测技术有限公司      单位编号: 392067      计算单位: 元

[illegible]

1. 本证明可作为参保人在本单位参加社会保险的证明。向相关部门提供，查验部门可通过登录  
网址：<https://sipub.sz.gov.cn/vp/>，输入下列验证码（ 3391f425eb8cf550 ）核查，验证码有效期三个月。

2. 生育保险中的险种“1”为生育保险，“2”为生育医疗。

3. 医疗险种中的险种“1”为基本医疗保险一档，“2”为基本医疗保险二档，“4”为基本医疗保险三档，“5”为少儿/大学生医保（医疗保险二档），“6”为统筹医疗保险。

4. 上述“缴费明细”表中带“\*”标识为补缴，空行为断缴。带“&”标识为参保单位申请缓缴社会保险费单位缴费部分的时段。该参保人带&标志的缴费年月，养老保险在2026年12月前视同到账，工伤保险、失业保险在2026年12月前视同到账。

5. 居民养老保险、少儿/学生医疗保险缴费情况不在本清单中展示。


6. 如2020年2月至6月的单位缴费部分金额为“0”或者缴费金额减半的，属于按规定减免后实收金额。

7. 单位编号对应的单位名称：

单位编号	单位名称
392067	深圳市大升勘测技术有限公司



## 陈勇军证书

普通高等学校		
<b>毕业证书</b>		
学生 陈勇军 性别 男，一九九六年 四月 十五日生，于二〇一四年 九月至二〇一七年 六月在本校 工程测量技术专业 3 年制 专 科学习，修完教学计划规定的全部课程，成绩合格，准予毕业。		
校 名：湖南工程职业技术学院	校（院）长：余声武	
证书编号：124251201706003020	二〇一七年 六 月 三十 日	
中华人民共和国教育部学历证书查询网址： <a href="http://www.chsi.com.cn">http://www.chsi.com.cn</a>		

<b>广东省职称证书</b>	
姓 名：陈勇军	
身份证号：431121199604153411	
职称名称：助理工程师	
专 业：测绘	
级 别：助理级	
取得方式：考核认定	
通过时间：2022年05月15日	
评审组织：深圳市国土空间规划专业高级职称评审委员会	
证书编号：2203006074685	
发证单位：深圳市人力资源和社会保障局	
发证时间：2022年07月01日	
查询网址： <a href="http://www.gdhrss.gov.cn/gdweb/zyjsrc">http://www.gdhrss.gov.cn/gdweb/zyjsrc</a>	



# 建筑施工企业综合类专职安全生产管理人员 安全生产考核合格证书

编号: 粤建安C3 (2021) 0143264

姓 名: 陈勇军

性 别: 男

出 生 年 月: 1996年04月15日

企 业 名 称: 深圳市大升勘测技术有限公司

职 务: 专职安全生产管理人员

初次领证日期: 2021年11月29日

有 效 期: 2024年08月29日 至 2027年11月28日



发证机关: 广东省住房和城乡建设厅

发证日期: 2024年08月29日



计算单位: 元

[illegible]

单位名称  
深圳市太升勘测技术有限公司



## 洪枫证书





姓名: 洪枫                      社保电脑号: 801747707                      身份证号码: 522527198906300016                      页码: 1

参保单位名称: 深圳市大升检测技术有限公司                      单位编号: 392067                      计算单位: 元

[illegible]

1. 本证明可作为参保人在本单位参加社会保险的证明。向相关部门提供，查验部门可通过登录网址：<https://sipub.sz.gov.cn/vp/>，输入下列验证码（ 3391f425eb8ba6bc ）核查，验证码有效期三个月。
2. 生育保险中的险种“1”为生育保险，“2”为生育医疗。
3. 医疗险种中的险种“1”为基本医疗保险一档，“2”为基本医疗保险二档，“4”为基本医疗保险三档，“5”为少儿/大学生医保（医疗保险二档），“6”为统筹医疗保险。
4. 上述“缴费明细”表中带“\*”标识为补缴，空行为断缴。带“&”标识为参保单位申请缓缴社会保险费单位缴费部分的时段。该参保人带&标志的缴费年月，养老保险在2026年12月前视同到账，工伤保险、失业保险在2026年12月前视同到账。
5. 居民养老保险、少儿/学生医疗保险缴费情况不在本清单中展示。
6. 如2020年2月至6月的单位缴费部分金额为“0”或者缴费金额减半的，属于按规定减免后实收金额。

7. 单位编号对应的单位名称:	
单位编号	单位名称
392067	深圳市太升勘测技术有限公司



## 7、不违法转包分包承诺书

致招标人：深圳市综合交通与市政工程设计研究总院有限公司//深圳市龙华区水污染治理中心

我单位参加龙华区污水管网系统完善工程（第三方监测）的招投标活动，若有幸成为中标人，为保证本工程项目按招标文件和我方投标文件顺利实施，我方郑重作以下承诺：

1、我方声明在本项目投标活动中无出借（租）企业资质、围标串标、弄虚作假行为，违者承担相应的法律和经济责任；

2、承诺工程实施过程中不发生分包、转包、挂靠等行为，违者承担相应的法律和经济责任；

3、承诺按期签订合同，按期进场，按期开工建设，严格按照合同相关约定履行合同并保证工期、质量和安全；

4、承诺投标文件中确定的项目班子全员到岗，未经批准不得变更；

5、承诺严格执行廉政建设和反腐败的法律和法规，不发生违法乱纪行为；

6、承诺在项目实施过程中，服从招标人和监理单位的现场管理，积极配合相关管理部门的检查、调查工作；

7、严格把控电缆等施工主要材料质量，杜绝不合格电缆等施工主要材料使用于本工程；

8、使用符合《非道路移动柴油机械排气烟度限值及测量方法》（GB36886-2018）国家标准要求的非道路移动机械。

9、若承包人违反上述情况，承包人自愿接受建设单位将其纳入建设单位的工程履约评价不良记录内，并列入建设单位其他去劣情形。

投标人全称（单位公章）：深圳市大升勘测技术有限公司

法定代表人（签字或签章）：程振宇

联系电话：0755-26404943

传真：0755-26404943

承诺日期：2026 年 01 月 12 日





## 8、诚信投标承诺书

致招标人：深圳市综合交通与市政工程设计研究总院有限公司//深圳市龙华区水污染治理中心

我方将严格执行建设工程招投标有关法律法规，并完全接受龙华区污水管网系统完善工程（第三方监测）招标文件所有内容，就企业及项目经理有关情况作出如下承诺：

1、我单位在参加本项目投标活动中，截至截标之日止，不存在以下情形：

(1) 近3年内（从招标公告发布之日起倒算）投标人或者其法定代表人有行贿犯罪记录的；

(2) 近1年内（从截标之日起倒算）因串通投标、转包、以他人名义投标或者违法分包等违法行为受到建设、交通或者财政部门行政处罚的；

(3) 因违反工程质量、安全生产管理规定等原因被建设部门给予红色警示且在警示期内的；

(4) 拖欠工人工资被有关部门责令改正而未改正的；

(5) 依法拒绝投标的其他情形。

2、如果违反本承诺书，我方愿意接受：

(1) 取消投标资格、取消中标资格；

(2) 投标担保将全部被没收，给贵方造成的损失超过我方投标担保金额的，贵方还有权要求我方对超过部分进行赔偿；

(3) 招标人今后可拒绝我方参与投标；

(4) 建设行政主管部门或相关主管部门对我方作不良行为记录、行政处罚。

投标人全称（单位公章）：深圳市大升勘测技术有限公司

法定代表人（签字或签章）：程振

单位地址：深圳市南山区西丽街道曙光社区中山园路1001号TCL科学园区F1栋1102

邮政编码：518055

电话：0755-26404943

日期：2026年01月12日