

标段编号： 2107-440305-04-01-885101005001

深圳市建设工程勘察招标投标 文件

标段名称： 同乐公园项目监测

投标文件内容： 资信标文件

投标人： 江苏省地质工程勘察院有限公司

日期： 2026年03月23日

一、履约评价情况

序号	项目名称	评价等级	评价单位	评价时间
1	南通东台管道联网供水工程(东台段管线工程)危大工程第三方监测服务项目	90分/优秀	东台市引江供水有限公司	2025.7-2025.9
2	樟木头镇海宏地块高压铁塔地质灾害风险防护工程边坡监测	95分/优秀	东莞市樟木头镇工程建设中心	2025.3.1-2025.6.30
3	东莞市樟木头镇樟深路北32号后山边坡治理工程监测	95分/优秀	东莞市樟木头镇工程建设中心	2025.3.1-2025.7.31
4	万丈坡片区(暂定名)幼儿园及托幼机构建设工程项目基坑监测合同	良好	深圳市光明区建筑工务署	2026.02.11
5	塘尾第一学校(暂定名)建设工程项目基坑监测	良好	深圳市光明区建筑工务署	2026.02.04

1、南通东台管道联网供水工程(东台段管线工程)危大工程第三方监测服务项目

建设工程项目履约评价表				
单位名称 (评价单位)	东台市引江供水有限公司	评价期限	2025年7月-2025年9月	
单位名称	江苏省地质工程勘察院有限公司	工程名称	南通东台管道联网供水工程(东台段管线工程)危大工程第三方监测服务项目	
工程地点	东台市			
等级评定分项内容	评分细则	得分	等级	备注
项目组织管理	项目负责人的责任心、组织协调能力和专业的业务水平;工作人员业务素质;承包方的财务履约能力和履行合同相应的技术实力;应急处理能力 (A-优秀; B-良好; C-一般; D-差)	24	A	
完成质量	认真、主动完成工程各期工作任务;入库单位是否很好的按照合同约定的内容进行工作;用库单位对入库单位的工作是否满意。(A-优秀; B-良好; C-一般; D-差)	23	A	
配合情况	能够依法、认真主动地配合建设单位及其它相关部门的工作;能够按照合同中的约定与建设单位配合完成工作;在没有得到相应许可的情况下,不对外公开涉及任何机密的资料。(A-优秀; B-良好; C-一般; D-差)	23	A	
工期限制	A-工作提前10%或以上完成; B-正常完成(子项目中标单位自身原因未提前完工); C-子项目中标单位自身原因超期达10%以下; D-子项目中标单位自身原因超期达50%及以上。(监理单位工作期限按实际工程完工时间计算。)	20	B	
评定得分	以上各项“A”得20~25分,“B”得15~20分,“C”得10~15分,“D”得0~10分,逐项累加。总分90分及以上为优秀,75~89分为良好,60~74分为合格,60分以下为差。	90	优秀	
评价单位(加盖公章):				

2、樟木头镇海宏地块高压铁塔地质灾害风险防护工程边坡监测

建设工程项目履约评定表			
单位名称 (评价单位)	东莞市樟木头镇工程建设中心	评价期限	2025年3月1日至2025年6月30日
单位名称	江苏省地质工程勘察院	工程名称	樟木头镇海宏地块高压铁塔地质灾害风险防护工程边坡监测
工程地点	东莞市樟木头镇		
等级评定分项内容	等级	评分细则	备注
项目组织管理	A	项目负责人的责任心、组织协调能力和专业的业务水平；工作人员业务素质；承包方的财务履约能力和履行合同相应的技术实力；应急处理能力（A-优秀；B-良好；C-一般；D-差）	
完成质量	A	认真、主动完成工程各期工作任务；入库单位是否很好的按照合同约定的内容进行工作；用库单位对入库单位的工作是否满意。（A-优秀；B-良好；C-一般；D-差）	
配合情况	A	能够依法、认真主动地配合建设单位及其它相关部门的工作；能够按照合同中的约定与建设单位配合完成工作；在没有得到相应许可的情况下，不对外公开涉及任何机密的资料。（A-优秀；B-良好；C-一般；D-差）	
工期限制	B	A-工作提前10%或以上完成；B-正常完成（子项目中标单位自身原因未提前完工）；C-子项目中标单位自身原因超期达10%以下；D-子项目中标单位自身原因超期达50%及以上。（监理单位工作期限按实际工程完工时间计算。）	
评定得分	95	履约评价：优秀	
评价单位(加盖公章)			



3、东莞市樟木头镇樟深路北 32 号后山边坡治理工程监测

建设工程项目履约评定表			
单位名称 (评价单位)	东莞市樟木头镇工程建设中心	评价期限	2025年3月1日至2025年7月31日
单位名称	江苏省地质工程勘察院	工程名称	东莞市樟木头镇樟深路北32号后山边坡治理工程监测
工程地点	东莞市樟木头镇		
等级评定分项内容	等级	评分细则	备注
项目组织管理	A	项目负责人的责任心、组织协调能力和专业的业务水平；工作人员业务素质；承包方的财务履约能力和履行合同相应的技术实力；应急处理能力（A-优秀；B-良好；C-一般；D-差）	
完成质量	A	认真、主动完成工程各期工作任务；入库单位是否很好的按照合同约定的内容进行工作；用库单位对入库单位的工作是否满意。（A-优秀；B-良好；C-一般；D-差）	
配合情况	A	能够依法、认真主动地配合建设单位及其它相关部门的工作；能够按照合同中的约定与建设单位配合完成工作；在没有得到相应许可的情况下，不对外公开涉及任何机密的资料。（A-优秀；B-良好；C-一般；D-差）	
工期限制	B	A-工作提前10%或以上完成；B-正常完成（子项目中标单位自身原因未提前完工）；C-子项目中标单位自身原因超期达10%以下；D-子项目中标单位自身原因超期达50%及以上。（监理单位工作期限按实际工程完工时间计算。）	
评定得分	95	履约评价：优秀	
评价单位(加盖公章)			



4、万丈坡片区(暂定名)幼儿园及托幼机构建设工程项目基坑监测合同

履约评价报告书

项目名称	万丈坡片区(暂定名)幼儿园及托育机构建设工程项目						
合同名称	万丈坡片区(暂定名)幼儿园及托幼机构建设工程项目基坑监测合同	合同编号	光建勘测[2025]49号				
合同价	143977.02	发包方式/评价期限					
履约单位	江苏省地质工程勘察院有限公司	项目负责人	陈鹏				
履约时间	2025年07月30日 ~ 2025年07月30日						
所处阶段	<input type="checkbox"/> 前期阶段 <input type="checkbox"/> 施工阶段 <input type="checkbox"/> 保修阶段						
履约评价分项内容及得分情况							
序号	分项内容	得分	加分	扣分	额外加分	额外扣分	总得分
1	一、人员配备 (满分10分)	10					85
2	二、质量控制 (满分60分)	50		10			
3	三、进度控制 (满分20分)	20					
4	四、其他事项 (满分10分)	5		5			
5	判定条款	不得评为优秀					
6		不得评为良好					
7		直接评为不合格					
评价等级		<input type="checkbox"/> 优秀: 履约评价得分大于90分 (含) <input checked="" type="checkbox"/> 良好: 履约评价得分80 (含) - 90分 <input type="checkbox"/> 合格: 履约评价得分60 (含) - 80分 <input type="checkbox"/> 不合格: 履约评价得分在60分以下					
<p>工务署对承包商履约的总体评价: 2025年, 最终履约评价结果为85分, 评价等级为良好 评价人员意见: 履约评价为良好。</p> <div style="text-align: right;">  签字: 梁玮龙 (盖章) 2026年2月4日 </div>							

5、塘尾第一学校(暂定名)建设工程项目基坑监测

履约评价报告书

项目名称	塘尾第一学校(暂定名)建设工程						
合同名称	塘尾第一学校(暂定名)建设工程项目基坑监测合同	合同编号	光建勘测[2024]68号				
合同价	635273.99	发包方式/评价期限					
履约单位	江苏省地质工程勘察院有限公司	项目负责人	余华				
履约时间	2024年10月18日~2024年10月18日						
所处阶段	<input type="checkbox"/> 前期阶段 <input type="checkbox"/> 施工阶段 <input type="checkbox"/> 保修阶段						
履约评价分项内容及得分情况							
序号	分项内容	得分	加分	扣分	额外加分	额外扣分	总得分
1	一、人员配备(满分10分)	10					80
2	二、质量控制(满分60分)	50		10			
3	三、进度控制(满分20分)	20					
4	四、其他事项(满分10分)	0		10			
5	判定条款	不得评为优秀					
6		不得评为良好					
7		直接评为不合格					
评价等级	<input type="checkbox"/> 优秀: 履约评价得分大于90分(含) <input checked="" type="checkbox"/> 良好: 履约评价得分80(含) - 90分 <input type="checkbox"/> 合格: 履约评价得分60(含) - 80分 <input type="checkbox"/> 不合格: 履约评价得分在60分以下						
工务署对承包商履约的总体评价: 2025年, 最终履约评价结果为80分, 评价等级为良好 评价人员意见: 履约评价为良好。							



签字: 梁玮龙
(盖章)
2026年2月4日

二、投标人近五年同类工程业绩

序号	项目名称	建设单位	项目类型	合同签订日期	合同金额(万元)	备注
1	阳澄西湖第三通道工程(相城区段)监测项目	苏州市相城区公路事业发展中心	基坑监测及沉降观测	2023.09.07	1098	
2	竹园白龙港污水连通管工程第三方监测2标服务工程第三方监测	上海城市排水有限公司	基坑监测及沉降观测	2021.8	780.46	
3	G235 国道义乌(上佛路-金东区界)段工程涉金义东轨道交通轻轨第三方监测专项服务	义乌市交通旅游产业发展集团有限公司	基坑监测及沉降观测	2022.10.5	708.80	
4	江北新区中心区地下空间二期工程基坑监测三标段	南京江北新区中心区发展有限公司	基坑监测及沉降观测	2021.10.22	557.5773	
5	永欣新寓安置房三期项目基坑监测、沉降观测工程	南京空港枢纽经济区投资发展有限公司	基坑监测及沉降观测	2021.7	520	
业绩总额				3664.8373 万元		

公司名称变更函

尊敬的各位合作伙伴：

因公司发展需要，江苏省地质工程勘察院(原公司名称)从2025年9月1日变更登记为江苏省地质工程勘察院有限公司(新公司名称)。届时原公司所有业务由“新公司名称”继续经营，原公司签订的所有合同继续有效。即日起公司所有对内对外的文件、资料：开具发票、账号、税号等全部使用新公司名称。公司更名后，业务主体和法律关系不变，原有的业务关系和服务承诺保持不变。

因公司更名给您带来的不便，我司深表歉意!也衷心感谢您一直以来的支持和关怀，我们将一如既往的和您保持合作关系。

特此公告!

江苏省地质工程勘察院

2025年9月2日



江苏省地质工程勘察院有限公司

2025年9月2日



登记通知书


(320000000457)登字[2025]第09010008号

江苏省地质工程勘察院有限公司(统一社会信用代码913200005714197109)：

你单位提交的公司变更登记申请材料齐全，符合法定形式，我局予以登记。

(登记机关盖章)

2025年09月09日



2.1 阳澄西湖第三通道工程(相城区段)监测项目

政府采购合同

甲方（采购人）：苏州市相城区公路事业发展中心（代建方：苏州交投建设管理有限公司、苏州通恒市政公用建设管理有限公司）

地址：相城区元和街道润元路润益巷润南大厦C区

联系人：沈龙

联系方式：0512-65807015

乙方（中标人）：江苏省地质工程勘察院

地址：南京市安德门大街11号

联系人：葛稳强

联系方式：13646208911

资金核定单：LWZC320100000202300044

根据《中华人民共和国政府采购法》《中华人民共和国民法典》等相关法律法规的规定以及江苏大成工程咨询有限公司采购编号 JSDC2023-XC-G-002号政府采购文件及中标单位的响应文件和中标通知书，甲方（代建方）、乙方双方就此次中标的阳澄西湖第三通道工程（相城区段）监测项目的购销事宜（以下简称“本项目”），签订本合同书，以兹共同遵守。

一、下列文件为本合同不可分割部分

- 1、中标通知书；
- 2、采购文件；
- 3、乙方中标的投标（响应）文件；
- 4、乙方在采购过程中所作的其他承诺、声明、书面澄清等。

二、监测项目

- 1、监测及观测范围及工作内容：

围护桩顶的竖向和水平位移

围护桩深层水平位移监测（桩身测斜）

坑外深层土体水平位移监测（土体测斜）

支撑轴力

地表沉降及裂缝

立柱的水平和竖向变形

坑内外地下水位

邻近建筑物竖向及水平位移

邻近建筑物裂缝

邻近地下管线、坑外地表及周边道路的水平位移及沉降

现场巡视

基准点、监测点的埋设与保护

主体结构沉降观测

(具体按专家评审通过、经甲方(代建方)认可的监测方案为准)

2、地点：甲方(代建方)指定地点

3、服务期限：基坑监测工期从基坑土方开挖至土方回填结束，具体开工时间以甲方(代建方)书面通知为准，主体结构沉降观测随项目进展，直到工程竣工交付后贰年。

4、因监测不利，造成设施受损、基坑质量问题、周边房屋、道路等受损的，乙方承担相应的一切经济赔偿、民事责任、法律责任。

5、乙方提交的报告、成果、文件

序号	报告、成果、文件	数量	内容要求	交付时间
1	监测日报	满足合同及 甲方(代建 方)要求	按规范要求	隔次提交
2	报警报告(如有)		按规范要求	及时口头，6小时书面
3	监测汇总报告		按规范要求	监测结束1周内提交
4	沉降观测		按规范要求	监测结束1周内提交

三、项目收费

1、本项目服务工作合同价为人民币壹仟零玖拾捌万元(¥:10980000.00)。

2、报价组成：

(1) 基坑监测材料费：包括为完成基坑监测工作，乙方所投入的预埋及安装等的一切材料(含相应预埋安装的设备、辅助材料、构配件、零件等)的费用。材料费包含材料原价、运杂费、运输损耗费、采购及保管费。

(2) 基坑监测费：包括除材料费外的其他一切费用，根据监测的内容、点数、频率，采用综合单价的计价方式。乙方的综合单价应综合考虑（包括但不限于）：乙方派驻现场所有人员的办公场所费、食宿费、水电费、交通费、通讯费、开办费、技术措施费、机械设备进出场费、方案评审费、测量建网费、基准点测试费、高程联测费、预埋费、安装费、外业监测费、数据处理费、提交资料、与设计单位、施工单位、监理单位等各方的配合费、后续服务费、风险费、管理费、利润、税金、及政策性文件规定费用等因实施本工程监测服务所产生的全部费用。

(3) 本工程需安排专人现场驻场办公，相关费用包含在投标报价中自行考虑。相关要求需满足现场指挥部要求以满足工作需要。

四、支付方式

1、付款步骤：

(1) 基坑监测工程款支付：基坑基础底板浇筑完成后支付至该项监测费的 30%，监测工作完成后，乙方提交完整监测书面报告后支付至该项监测费的 70%，余款结算完成后付清。

(2) 沉降观测工程款支付：主体结构封顶后支付至已完成沉降观测费的 50%，按照经评审后的沉降观测方案要求观测结束 7 天内提交完整总结报告，项目竣工验收后 1 个月内付至沉降观测费的 70%，服务期结束且结算完成后 1 个月内付清。

(3) 最终结算金额不得超过合同金额。

注：经双方友好协商，本项目无预付款。

2、乙方要求付款时应提供以下资料：

A、符合甲方要求的合格的发票

开票信息如下：

账户名：苏州市相城区公路事业发展中心

统一社会信用代码：123205077317843980

B、经业主审核签发的工程量支付凭证。

3、支付方式：阳澄西湖第三通道工程（相城区段）工程项目经费由财政部门拨入代建人牵头方苏州交投建设管理有限公司专用账户后，由代建方牵头方通过银行转账等方式支付给乙方。

4、变更及工程费的调整：

十四、附则

合同份数：本合同一式十份，甲方（代建方）执二份、乙方执二份，招标机构一份，政府采购管理部门一份。

甲方（代建方）（盖章）：



法定代表人或其

委托代理人：（签章）

签订日期：2023年8月22日



乙方（盖章）：



法定代表人或其

委托代理人：（签章）



签订日期：2023年9月7日



2.2 竹园白龙港污水连通管工程第三方监测 2 标服务工程第三方监测

附件六：中标通知书



上海国际招标有限公司

中标通知书

江苏省地质工程勘察院：

我们很高兴地通知贵方，经过缜密的评标，现已确定贵方为竹园白龙港污水连通管工程第三方监测 2 标服务招标（项目编号：20101218）的中标人。中标价格为人民币柒佰捌拾万肆仟陆佰零伍元整（RMB 7,804,605.00）。

请贵方在近期与上海市城市排水有限公司、上海城投水务工程项目管理有限公司商签中标合同；向我司支付叁万陆仟玖佰陆拾肆元捌角伍分人民币（RMB 36964.85）招标代理服务费用。

贵方应在与招标人签订中标合同后的 2 日内，将已签署中标合同扫描件通过邮件方式发给我司的负责人。贵方提交的投标保证金（含规定的利息）将在中标合同签订之日起的 5 日内按原路退还，请注意查收退款邮件（邮箱为贵方在我司登记的项目联系人邮箱）和退款。如果在规定时间内未收到退款，请及时与我司项目负责人联系。



中标通知书回执

我方在此确认已收到竹园白龙港污水连通管工程第三方监测 2 标服务招标（项目编号：20101218）的中标通知书。我方将根据招标文件的规定向贵司支付招标代理服务费用，否则贵司可从我的投标保证金中直接扣除该项费用。

中标人盖章/签字确认



竹园白龙港污水连通管工程第三方监测 2 标服务工程 第三方监测服务合同

建设单位：上海市城市排水有限公司

委托方（项目管理单位）：上海城投水务工程项目管理有限公司（以下简称甲方）

受托方：江苏省地质工程勘察院（以下简称乙方）

根据有关法律法规的规定，遵循平等、自愿、公平和诚实信用的原则，本合同各方就甲方委托乙方承接竹园白龙港污水连通管工程第三方监测 2 标服务工程监测事项协商一致，约定如下：

一、工程概况

工程名称：竹园白龙港污水连通管工程第三方监测 2 标服务（下称“本项目”）

工程地点：浦东新区

工程规模：竹园白龙港污水连通管工程第三方监测 2 标内容为 14#盾构井（含井）至新 6 号泵站范围内的顶管/盾构基坑本体及周边环境监测，顶管/盾构施工期间周边环境监测，其中顶管（盾构）井 12 座，顶管长度约 5455m，管径 2400mm~3500mm；盾构长度约 3597m，管径 3500mm。新 6 号泵站包含拆除进水箱涵 1、2、3 基坑，拆除进水闸门井基坑，拆除原 6 号泵房基坑，拆除出水闸门井基坑，叠梁闸井 1 和进水箱涵 1 基坑，进水箱涵 2 基坑，3200×3200 连通箱涵基坑，3500×3000 连通箱涵基坑，泵房基坑，进水闸门井基坑。

二、监测范围及要求

（一）本次招标范围为本项目初步设计批复工程内容对应本标段项下的所有第三方监测服务，包括但不限于招标文件（含技术要求、参考方案等）及本合同规定的所有第三方监测服务，同时包括为配合第三方监测服务所需的全部配套工作（如相关配套服务及必须办理的相关行政手续等）。乙方必须充分了解工程的现状，对影响监测点位、次数的相关因素进行调查并予以充分的考虑，按照政府相关制度、规定要求，制定合规合理可行的监测方案，并对可能的风险点实施重点监测。

（二）监测期限：本项目建设期间直至工程竣工验收合格。

（三）具体监测工作内容及要求；

本标段为竹园白龙港污水连通管工程第三方监测2标服务项目,监测工作范围包括:14#盾构井(含井)至新6号泵站范围内的顶管/盾构基坑本体及周边环境监测,顶管/盾构施工期间周边环境监测。

按照相关规范及技术要求,结合工程实际情况,本项目监测范围如下:

- 1) 不小于基坑边缘以外2倍开挖深度范围及顶管、盾构埋深1倍范围;
- 2) 基坑边缘以外3倍开挖深度范围及顶管、盾构埋深2倍范围内的敏感建构筑物 and 地下管线。
- 3) 工程上下游及两岸30m范围内防汛墙。
- 4) 监测对象(如穿越沪通铁路、穿越地铁崇明线、垂直穿越高架桥梁、穿越高压燃气管道、穿越航油管、穿越原水管、穿越高东立交等)权属单位要求的范围;

根据技术要求及相关规范,主要设置如下监测内容:

(1) 基坑监测

围护顶部竖向位移、水平位移监测;

围护结构深层水平位移监测;

土体深层水平位移监测;

支撑轴力监测;

立柱桩竖向位移监测。

(2) 周边环境监测

坑外潜水水位监测;

承压水水位监测;

坑外地表竖向位移监测;

建构筑物竖向位移监测;

建构筑物倾斜监测;

建构筑物裂缝观测;

桥墩竖向位移监测;

桥墩倾斜监测;

驳岸竖向位移监测;

驳岸裂缝观测;

市政管线竖向位移监测。

(3) 盾构(顶管)区施工监测

盾构(顶管)轴线地表竖向位移监测;

盾构(顶管)沿线管线竖向位移监测。

(4) 重要节点监测

1) 沪通铁路监测(如有)

沪通铁路立柱墩竖向位移监测;

沪通铁路立柱墩倾斜监测。

2) 地铁崇明线监测(如有)

地铁结构竖向位移监测;

地铁结构收敛监测。

3) 高压燃气管道监测

高压燃气管竖向位移、水平位移监测;

高压燃气管周边土体分层竖向位移监测;

高压燃气管周边土体深层水平位移监测。

4) 航油管监测

1	设计图纸及地勘资料	1份	由甲方确定	
2	物探资料	1份	由甲方确定	

四、乙方向甲方提交的成果文件

序号	成果文件名称（乙方应同时提交书面成果文件和相应的电子版，书面成果文件应加盖乙方公章）	份数	提交时间	备注
1	监测报表	3或甲方要求的其他份数	次日上午	
2	巡查报告		次日上午	
3	监测总结报告		监测结束后1个月内	
4	根据招标文件及施工监测方案应由乙方提交的其他成果文件		由甲方确定	

五、验收标准

乙方完成本合同规定的全部工作内容，且满足招标文件及本合同规定的各项要求，并按本合同要求提交全部成果文件，获甲方验收通过后，由甲方出具工程施工监测资料验收记录，甲方验收通过不免除乙方应确保其监测成果具备准确性、客观性、真实性、合规性、完整性之责任。

六、费用及支付方法

（一）监测费用计价原则

本合同价为：7804605元（大写人民币柒佰捌拾万零肆仟陆佰零伍元）。该费用包括但不限于监测所需人工、材料、机械设备以及材料、器具、测点的保管、管理、维护、现场人员保险、利润、税金、风险、责任劳务费等，是乙方完成本合同项下所有工作并履行本合同项下所有责任和义务所取得的全部费用，除本合同另有约定外，本合同约定总价在本次招标范围内总价包干，不因在监测过程中发生监测难度增加、监测数量、监测点位调整、工期延期等任何原因而调整，乙方应确保实际监测工作符合国家和地方政府相关法规、规章及规范。若实际发生的整体监测工作量所对应的监测费用经甲方委托的审价单位审核后确认超

(本页为盖章页)

甲方：(盖章)

法定代表人/委托代理人：

联系人：

联系地址：

邮政编码：

联系电话：

联系邮箱：

开户银行：

银行帐号：

日期： 年 月 日

乙方(盖章)：

法定代表人/委托代理人：

联系人：

联系地址：南京市雨花台区安德门大街 11 号

邮政编码：210012

联系电话：

联系邮箱：

开户银行：建行南京市新街口支行

银行帐号：32001594058050005379

日期：2021年 8 月 日

建设单位(盖章)：

法定代表人/委托代理人：

联系人：

联系地址：

邮政编码：

联系电话：

联系邮箱：

开户银行：

银行帐号：

日期： 年 月 日



测绘资质证书甲级资质

质量管理体系已通过 ISO 9001:2015 认证

环境管理体系已通过 ISO 14001:2015 认证

职业健康安全管理体系已通过 ISO 45001:2018 认证

证书编号：甲测资字 32100435

注册号：02920Q30136R3M-1

注册号：02920E30075R3M-1

注册号：02920S30057R3M-1

竹园白龙港污水连通管工程第三方监测 2 标 服务 ZB1.2 标 监测总结报告

(通水阶段性验收)

(项目编号：JC202105002-ZB1.2)

江苏省地质工程勘察院

2023 年 12 月



竹园白龙港污水连通管工程第三方监测 2 标 服务 ZB1.2 标 监测总结报告

(项目编号: JC202105002-ZB1.2)

批 准: 梅 军

审 核: 李 军

编 写: 姚俊彪

江苏省地质工程勘察院

2023 年 12 月 19 日



2.3 G235 国道义乌(上佛路-金东区界)段工程涉金义东轨道交通轻轨第三方监测专项服务

附件三 中标通知书

中标通知书

江苏省地质工程勘察院（中标人名称）：

你方于 2022-9-1（投标日期）所递交的 YW20220721004-K001（招标编号）G235 国道义乌(上佛路-金东区界)段工程涉金义东轨道交通轻轨第三方监测专项服务（项目名称）投标文件已被我方接受，被确定为中标人。

中标价：7088000 元。

工期：自合同签订之日起至本项目涉金义东轨道交通轻轨 G235 结构施工完毕且轨道交通结构监测数据稳定之日，且相关涉金义东轨道交通轻轨第三方监测报告通过评审为止。

工程质量：合格。

项目负责人：张安银。

请你方在接到本通知书后的 30 日内到 义乌市交通旅游产业发展集团有限公司（指定地点）与我方签订合同，在此之前按招标文件规定向我方提交履约担保。

特此通知。

招标人：义乌市交通旅游产业发展集团有限公司（盖章）

招标代理：浙江诚远工程咨询有限公司（盖章）

2022 年 9 月 6 日

技术服务合同

工程名称：G235国道义乌(上佛路-金东区界)段工程涉金义东
轨道交通轻轨第三方监测专项服务

工程地点：浙江省义乌市

合同编号：

证书等级：工程勘察综合类甲级

发包人：义乌市交通旅游产业发展集团有限公司

承包人：江苏省地质工程勘察院

签订日期：2022 年 9 月

发包人：义乌市交通旅游产业发展集团有限公司

承包人：江苏省地质工程勘察院

发包人委托承包人承担G235国道义乌(上佛路-金东区界)段工程涉金义东轨道交通轻轨第三方监测专项服务，工程地点为义乌市，经双方协商一致，签订本合同，共同执行。

第一条 本合同签订依据

1.1 《中华人民共和国民法典》、《中华人民共和国建筑法》和《建设工程勘察设计市场管理规定》。

1.2 国家及地方有关建设工程勘察设计管理法规和规章。

1.3 建设工程批准文件。

第二条 第三方监测的内容、要求和方式：

2.1 第三方监测内容：金义东轨道交通范围内（高架线路左右30米范围）并行段（K35+859.5~K41+880），对应金义东轨道交通桥墩编号为下义区间20~187号墩的第三方监测。

2.2 第三方监测的要求：按照国家有关规范、规定及技术标准，完成项目第三方监测工作。

2.3 第三方监测方式：提供第三方监测方案及报告。

第三条 合同文件的优先次序

构成本合同的文件可视为是能互相说明的，如果合同文件存在歧义或不一致，则根据如下优先次序来判断：

3.1 合同书

3.2 中标函（文件）

3.3 发包人要求及委托书

3.4 投标书

第四条 技术服务地点、期限与进度

乙方应按照下列进度要求进行本合同项目的技术服务工作：

4.1 技术服务地点：浙江省义乌市；

4.2 技术服务期限：合同签订至涉金义东轨道交通轻轨第三方监测报告通过评审；

4.3 技术服务进度：根据项目施工进度及业主单位要求。

第五条 发包人向承包人提交的有关资料、文件

- 5.1 提供技术资料：设计图纸、地质勘察报告等与本工程相关的所有技术资料。
- 5.2 提供工作条件：乙方赴现场调查时，协助现场配合。
- 5.3 其他：无。

第六条 费用

本工程涉金义东轨道交通轻轨第三方监测的技术服务费为含税价¥7088000.00元
(大写：人民币柒佰零捌万捌仟元整)。

第七条 支付方式

7.1 承包人提交第三方监测方案且经专家审查，相关内容经金义东轨道交通同意备案后，支付涉金义东轨道交通轻轨第三方监测技术服务费总额的10%，计人民币柒拾万捌仟捌佰元整(¥708800.00)。

7.2 承包人根据监测工作进度，每三个月进行验工计价；每三个月等额支付剩余费用，付至涉金义东轨道交通轻轨第三方监测技术服务费总额的80%，计人民币伍佰陆拾柒万零肆佰元整(¥5670400.00)，后停止支付。

7.3 工程竣工，承包人提交第三方监测总结报告且经金义东轨道交通的认可后七个工作日内，发包人支付剩余监测费用，不留尾款。

第八条 双方责任

8.1 发包人责任

发包人在规定的时间内向承包人提交基础资料及文件，并对其完整性、正确性、及时性负责。发包人不得要求承包人违反国家有关标准进行设计。发包人按已支付的阶段费用，取得承包人已完成设计成果除署名权外的知识产权，包括但不限于复制权、出版权等，且承包人应保证其完成的设计成果不侵犯任何第三人的合法权益，否则由此产生的一切费用，包括但不限于律师费、仲裁费、诉讼费等，概由承包人承担，并赔偿由此造成发包人的一切损失。

8.2 承包人责任

8.2.1 承包人应按国家规定和合同约定的技术规范、标准进行监测，按本合同规定的内容、时间及份数向发包人交付涉金义东轨道交通轻轨第三方监测报告等技术文件。并对提交的文件的质量负责。

(此页无正文)

发包人：

义乌市交通旅游产业发展集团有限公司

(盖章)



承包人：

江苏省地质工程勘察院

(盖章)



法定代表人：

或其委托代理人（签字）

地 址：

日 期：

2017年10月5日

法定代表人

或其委托代理人：（签字）

地 址：

日 期：

2017年10月5日

2.4.江北新区中心区地下空间二期工程基坑监测三标段

合同编号：

签署时间：2021年 月 日

签署地点：南京·江北新区

基坑监测合同

工程名称：江北新区中心区地下空间二期工程基坑监测三标段

委托方/甲方：南京江北新区中心区发展有限公司

受托方/乙方：江苏省地质工程勘察院

丙方：中铁建南京江北地下空间建设开发有限公司

第一节 合同协议书

南京江北新区中心区发展有限公司（发包人名称，以下简称“发包人”、“甲方”）、中铁建南京江北地下空间建设开发有限公司（以下简称“丙方”）为实施江北新区中心区地下空间二期工程基坑监测三标段（项目名称），已接受江苏省地质工程勘察院（中标人名称，以下简称“监测人”、“乙方”）对该项目基坑监测投标。发包人、丙方和监测人共同达成如下协议。

本协议书与下列文件一起构成合同文件：

中标通知书；
投标函及投标函附录；
专用合同条款；
发包人要求；
费用清单；
工作纲要；
其他合同文件。

1. 上述合同文件互相补充和解释。如果合同文件之间存在矛盾或不一致之处，以上述文件的排列顺序在先者为准。

2. 基坑监测签约合同金额：5575773.00元（大写：伍佰伍拾柒万伍仟柒佰柒拾叁元整）。本项目为固定总价合同。

3. 项目负责人：张安银。

4. 工作质量符合的标准和要求：符合现行国家标准，合格。

5. 监测人承诺按合同约定承担工程的基坑监测工作。

6. 发包人承诺按合同约定的条件、时间和方式向监测人支付合同价款。

7. 监测人计划开始检测日期：/，实际日期按照发包人在开始检测通知中载明的开始监测日期为准。服务期限为合同签订后，接招标人通知之日起45个月内，（具体期限以实际为准）。

8. 本合同协议书一式12份，合同各方各执4份。

9. 合同未尽事宜，各方另行签订补充协议。补充协议是合同的组成部分。

发包人:(盖单位章)

监测人:(盖单位章)

法定代表人或其委托代理人:(签字)

法定代表人或其委托代理人:(签字)

2021年 月 日

2021年 10月 22日

丙方(盖章):

法定代表人/委托代理人:(签名)

2021年 月 日

第二节 专用合同条款

甲方（委托方）：南京江北新区中心区发展有限公司

乙方（受托方）：江苏省地质工程勘察院

丙方：中铁建南京江北地下空间建设开发有限公司

甲方委托乙方，对江北新区中心区地下空间二期工程基坑监测三标段项目进行基坑监测。依照《中华人民共和国民法典》及有关法律、法规，遵循平等、自愿、公平和诚实信用的原则，各方就本项目基坑监测事项协商一致，订立本合同。

一、项目概况

1、项目地点：本项目位于万寿路及横江大道间，沿定山大街两侧

2、合同范围：本项目为江北新区中心区地下空间二期工程基坑监测项目，共分为四个标段。本标段为基坑监测三标段，主要范围为地下空间二期地下环路出入口H4、八区（21#、24#）、地铁通道基坑监测。监测具体内容：工程
项目所涉及到的监测内容包含但不限于围护结构裂缝观察；基坑周围地表、建筑物沉降及倾斜；围护桩顶水平位移及垂直位移；地下水位监测；深层土体水平位移；立柱水平位移；项目周边区域综合数据分析（包括历史数据分析等）
等。

二、检测的要求

符合国家、江苏省及南京市相关的法律法规的标准要求，达到审批要求。相关标准要求以国家、地方及行业现行规范要求中的较高标准为准（以合同履行中的最新规范为准），甲方对项目的技术标准、功能要求高于或严于现行国家、行业或地方标准的，以甲方要求为准（包括合同附件1）。

依据的主要规范：

《江苏省城市轨道交通工程监测规程》（DGJ32 / J195-2015）

《建筑基坑工程监测技术标准》（GB 50497-2019）

《城市轨道交通工程监测技术规范》（GB50911-2013）

《城市轨道交通工程测量规范》（GB50308-2008）

《建筑变形测量规程》（JGJ / T8-1997）

《南京地区建筑基坑工程监测技术规程》（DGJ32/J189-2015）；

三、基坑监测工作内容及周期

1、本基坑按照规范要求进行监测。

2、准备工作，踏勘选点、制定施测方案、观测点及水准点埋设。

3、监测频率：基坑监测应从基坑土方开挖开始进行，至土方回填结束，必要时支护结构施工期间可开始监测。监测期间监测频率按图纸设计的监测频率要求执行。实际监测频率应根据现场实际情况进行调整，出现异常情况应加密监测频率。

4、乙方按规范及设计图纸和技术要求提交监测方案报设计单位、监理单位及甲方评审，最终以经评审后的监测方案（作为合同附件）进行监测、观测。

1.3 协调现场各方关系，保证乙方在现场观测时，能顺利开展工作；

1.4 按合同约定，办理结算并支付测量服务酬金。

1.5 乙方提交的检测成果的知识产权归甲方所有。

2、乙方责任

2.1 收到甲方相关技术资料后，制定施测方案，并在进场前一周报甲方审核；监测工作中如发现不合格试样，应在 24 小时内上报工程所在地质监站以及甲方；乙方应安排人员根据检测、监测工作需要进驻场，驻场人员必须满足甲方要求。

2.2 与甲方共同确定观测基准点的平面位置，必要时协助甲方确定观测点的位置。

2.3 埋设基坑监测及沉降观测的基准点和观测点。

2.4 对甲方提供的原始测量点进行复测验收确认。

2.5 按照合同和甲方要求，提交合格的工作成果。

2.6 遵守甲方现场文明施工的有关规定，服从建设行政主管部门及第三方技术服务机构的管理，并应安全操作，若发生安全事故，责任由乙方自负。

2.7 乙方有义务向甲方有关人员解释质疑，且乙方对甲方的技术信息，监测结果有保密义务。未经甲方书面同意，乙方不得将本合同的所有资料和各方在讨论、签订、执行本合同过程中所获悉的文件及资料透露给任何第三方。同时，不得将上述内容用于本合同以外的用途，包括项目名称、项目合作各方的名称等。

由于乙方的原因导致监测成果出现错误，乙方需承担由此引起的一切损失的赔偿责任。

2.8 在甲方的授权范围内为甲方提供相应服务，未经甲方书面同意不得将本合同所确定的工作内容转让给第三方。

2.9 乙方自行负责人员、现场的安全和费用，由此产生的所有责任由乙方承担。如甲方先行垫付的，甲方有权直接从应支付给乙方的费用中直接扣除，不足的可以追偿。

2.10 乙方承诺收集的资料、数据等材料不得侵犯第三人的合法权利，包括但不限于知识产权等。如给甲方或第三人造成人身或财产损失的，由乙方承担全部责任，如甲方先行垫付的，享有对乙方的追偿权，追偿范围包括但不限于赔偿金、罚款、诉讼费、保全费、律师费等。

2.11 乙方指定为负责人：张安银，联系方式：13952033788，全权负责本合同的履行，包括但不限于来往函件的确认，本合同签订之日起 2 日内，乙方应以书面形式向甲方提交需甲方提供的有关资料、文件、图纸清单。

2.12 乙方应在收到甲方通知或文件的 2 日内回复，包括但不限于主要基础资料、修改方案通知等，逾期回复视为认可甲方提供的内容和意见。

2.13 乙方应及时掌握工地施工进度情况，达到应观测时段后，应及时进行观测，确保资料的准确。

2.14 乙方在沉降观测过程中，如发现建筑物变形情况异常及监测数据超过预警值后必须第一时间通知甲方，向甲方提出预警，并提出增加观测次数的意见。

2.15 如甲方及监理发现基坑等有异常情况，乙方必须在 2 小时内到达现场进行监测并现场提供数据以供甲方组织加固补救方案。

建设单位：南京空港枢纽经济区投资发展有限公司

发包人（甲方）（全过程工程咨询单位）：南京建宁工程造价咨询有限公司

承包人（乙方）：江苏省地质工程勘察院

发包人委托承包人承担永欣新寓安置房三期项目基坑监测、沉降观测工程任务，根据《中华人民共和国民法典》及国家有关法规，经发包人、承包人协商一致签订本合同。

项目负责人：张安银 联系电话：13952033788

第一条：工程概况

1.1 工程名称：永欣新寓安置房三期项目

1.2 工程地点：南京市空港经济开发区正阳路以东、胜利路以西、永新南路以南、沿溪路以北

1.3 工程立项批准文件号、日期：

1.4 工程规模、特征：总建筑面积约：184698.58 平方米；其中地上建筑面积 114353.16 平方米，地下建筑面积 70345.42 平方米。单体最大建筑面积约 70345.42 平方米；地下 1 层，地上 10 层。高度约 29.9 米。

1.5 工程任务（内容）与技术要求：

1.5.1 图纸设计要求。详见永欣新寓安置房三期项目基坑监测、沉降观测工程施工图纸，其中：钢筋应力计材料由承包人提供，观测点埋设由承包人负责，承包人负责指导测斜管的埋设。

1.5.2 南京市住建委有关《深基坑工程管理规定》的文件。

1.5.3 南京市建筑工程局“宁建工字[2006]213号”文件及其附件要求。

1.5.4 国家、地方相关部门对基坑工程实施监测并提交成果报告要求的规定。

1.5.5 监测时须通知工程监理及甲方人员到现场进行确认。

1.5.6 根据承包人提出的监测方案（经甲方签章同意，并经国家、地方相关部门如质监、安监部门的批准方能实施），对永欣新寓安置房三期项目项目建筑物进行基坑监测及沉降观测、基坑及基坑相邻建筑物进行布控点位监测；基坑监测布点图、沉降观测布点的布置要求为：在施工图要求的基础上扩展为须进一步满足各相关规范及施工过程中需要增加的布点。

1.5.7 各项目每批次监测完成后，3天内提交一式三份正式监测报告。

1.6 预订的监测工程工作量：由承包人随施工进度，按施工规范及相关规范之规定安排。基坑监测和沉降观测的范围详见点位图。

1.7 监测目的

1.7.1 根据监测结果，发现可能发生危险的先兆，判断工程的安全性，防止工程破坏事故的发生，采取必要的工程措施。

1.7.2 以基坑监测的结果指导现场施工，进行信息化反馈优化设计，使设计达到优质、安全、经济合理、施工快捷。为设计人员提供准确的现场监测结果使之与理论预测值相比较，用反分析法求得更准确的设计参数，修正理论公式，不断地修改和完善原有的设计方案，以指导下阶段的施工，确保地下施工的安全顺利进行，同时也能为其它工程的设计施工提供参考。

第二条：发包人向承包人移交建设单位提供的有关资料文件基坑设计图纸一套（均为电子文件）

第三条：承包人应按设计要求定期向发包人交付的报告、成果、文件基坑变形观测和沉降观测报告3套

第四条：收费标准及支付方式

4.1 本工程费用总计为：5200000元（大写：伍佰贰拾万元整），其中：基坑监测按计价格（2002）10号文件标准的65%计算，沉降观测按计价格（2001）113号文件标准的65%计算；

4.2 国家规定收费标准中没有规定的收费项目，由发包人、建设单位、检测单位另行议定。本取费率包括了为完成基坑监测、沉降观测任务与技术要求及提供满足审图、设计、施工需要基坑监测、沉降观测的成果和按本合同要求的配合服务等全部工作内容。

4.3 费用支付

4.3.1、基坑监测

（1）完成工程量的50%，付至合同款的30%。

（2）基坑监测完成，提交最终基坑监测报告经甲方认可后，付至合同价款的80%。

（3）尾款待政府审计完成后支付至审定价款。付款前，乙方必须向甲方提供符合甲方要求的合法增值税专用发票。发包人有权根据工程进度的要求调整工程付款的时间和比例。

第十一条：合同生效与终止

11.1 本合同自发包人、承包人签字盖章后生效。发包人、承包人履行完合同规定的义务后，本合同终止。

11.2 本合同一式 9 份，建设单位 3 份，发包人 3 份，承包人 3 份。

发包人：
法定代表人或委托代理人：
(签字或盖章)
住所：
电 话：
传 真：
日 期：



承包人：
法定代表人或委托代理人：
(签字或盖章)
住 所：
电 话：
传 真：
账 号：
开 户 行：
日 期：





171001060450

工程勘察综合类甲级资质

证书编号：B132045122

江苏省地质工程勘察院

变形监测总结报告

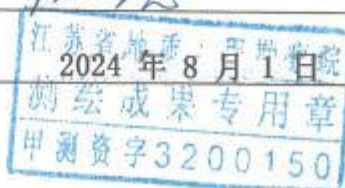


项目名称：永欣新寓安置房三期项目基坑监测、沉降观测工程

委托单位：南京空港枢纽经济区投资发展有限公司

报告签发：张子忠

报告日期：2024年8月1日





工程勘察综合类甲级资质
证书编号: B132045122
ISO 9001 质量体系认证
注册编号: 02920Q30136R3M-1

永欣新寓安置房三期项目基坑监测、沉降观测工程

项目负责人: 张贵福

技术负责人: 孙山

报告编写: 白红华

审核: 李军

审定: 江以忠

单位技术负责人:



法定代表人:



三、拟派项目负责人近五年同类工程业绩

序号	项目名称	建设单位	项目负责人	担任职务	合同签订日期	合同金额 (万元)	备注
1	G235 国道义乌(上佛路-金东区界)段工程涉金义东轨道交通轻轨第三方监测专项服务	义乌市交通旅游产业发展集团有限公司	张安银	项目负责人	2022. 10. 05	708. 80	
2	江北新区中心区地下空间二期工程基坑监测三标段	南京江北新区中心区发展有限公司	张安银	项目负责人	2021. 10. 22	557. 5773	
3	永欣新寓安置房三期项目基坑监测、沉降观测工程	南京空港枢纽经济区投资发展有限公司	张安银	项目负责人	2021. 7	520	
业绩总额					1786. 3773 万元		

公司名称变更函

尊敬的各位合作伙伴：

因公司发展需要，江苏省地质工程勘察院(原公司名称)从2025年9月1日变更登记为江苏省地质工程勘察院有限公司(新公司名称)。届时原公司所有业务由“新公司名称”继续经营，原公司签订的所有合同继续有效。即日起公司所有对内对外的文件、资料：开具发票、账号、税号等全部使用新公司名称。公司更名后，业务主体和法律关系不变，原有的业务关系和服务承诺保持不变。

因公司更名给您带来的不便，我司深表歉意！也衷心感谢您一直以来的支持和关怀，我们将一如既往的和您保持合作关系。

特此公告！

江苏省地质工程勘察院

2025年9月2日



江苏省地质工程勘察院有限公司

2025年9月2日



登记通知书

(320000000457)登字[2025]第09010008号

江苏省地质工程勘察院有限公司（统一社会信用代码913200005714197109）：

你单位提交的公司变更登记申请材料齐全，符合法定形式，我局予以登记。

（登记机关盖章）

2025年09月09日



3.1 G235 国道义乌(上佛路-金东区界)段工程涉金义东轨道交通轻轨第三方监测专项服务

附件三 中标通知书

中标通知书

江苏省地质工程勘察院（中标人名称）：

你方于 2022-9-1（投标日期）所递交的 YW20220721004-K001（招标编号）G235 国道义乌(上佛路-金东区界)段工程涉金义东轨道交通轻轨第三方监测专项服务（项目名称）投标文件已被我方接受，被确定为中标人。

中标价：7088000 元。

工期：自合同签订之日起至本项目涉金义东轨道交通轻轨 G235 结构施工完毕且轨道交通结构监测数据稳定之日，且相关涉金义东轨道交通轻轨第三方监测报告通过评审为止。

工程质量：合格。

项目负责人：张安银。

请你方在接到本通知书后的 30 日内到 义乌市交通旅游产业发展集团有限公司（指定地点）与我方签订合同，在此之前按招标文件规定向我方提交履约担保。

特此通知。

招标人：义乌市交通旅游产业发展集团有限公司（盖章）

招标代理：浙江诚远工程咨询有限公司（盖章）

2022 年 9 月 6 日

发包人：义乌市交通旅游产业发展集团有限公司

承包人：江苏省地质工程勘察院

发包人委托承包人承担G235国道义乌(上佛路-金东区界)段工程涉金义东轨道交通轻轨第三方监测专项服务，工程地点为义乌市，经双方协商一致，签订本合同，共同执行。

第一条 本合同签订依据

1.1 《中华人民共和国民法典》、《中华人民共和国建筑法》和《建设工程勘察设计市场管理规定》。

1.2 国家及地方有关建设工程勘察设计管理法规和规章。

1.3 建设工程批准文件。

第二条 第三方监测的内容、要求和方式：

2.1 第三方监测内容：金义东轨道交通范围内（高架线路左右30米范围）并行段（K35+859.5~K41+880），对应金义东轨道交通桥墩编号为下义区间20~187号墩的第三方监测。

2.2 第三方监测的要求：按照国家有关规范、规定及技术标准，完成项目第三方监测工作。

2.3 第三方监测方式：提供第三方监测方案及报告。

第三条 合同文件的优先次序

构成本合同的文件可视为是能互相说明的，如果合同文件存在歧义或不一致，则根据如下优先次序来判断：

3.1 合同书

3.2 中标函（文件）

3.3 发包人要求及委托书

3.4 投标书

第四条 技术服务地点、期限与进度

乙方应按照下列进度要求进行本合同项目的技术服务工作：

4.1 技术服务地点：浙江省义乌市；

4.2 技术服务期限：合同签订至涉金义东轨道交通轻轨第三方监测报告通过评审；

4.3 技术服务进度：根据项目施工进度及业主要求。

第五条 发包人向承包人提交的有关资料、文件

- 5.1 提供技术资料：设计图纸、地质勘察报告等与本工程相关的所有技术资料。
- 5.2 提供工作条件：乙方赴现场调查时，协助现场配合。
- 5.3 其他：无。

第六条 费用

本工程涉金义东轨道交通轻轨第三方监测的技术服务费为含税价¥7088000.00元
(大写：人民币柒佰零捌万捌仟元整)。

第七条 支付方式

7.1 承包人提交第三方监测方案且经专家审查，相关内容经金义东轨道交通同意备案后，支付涉金义东轨道交通轻轨第三方监测技术服务费总额的10%，计人民币柒拾万捌仟捌佰元整(¥708800.00)。

7.2 承包人根据监测工作进度，每三个月进行验工计价；每三个月等额支付剩余费用，付至涉金义东轨道交通轻轨第三方监测技术服务费总额的80%，计人民币伍佰陆拾柒万零肆佰元整(¥5670400.00)，后停止支付。

7.3 工程竣工，承包人提交第三方监测总结报告且经金义东轨道交通的认可后七个工作日内，发包人支付剩余监测费用，不留尾款。

第八条 双方责任

8.1 发包人责任

发包人在规定的时间内向承包人提交基础资料及文件，并对其完整性、正确性、及时性负责。发包人不得要求承包人违反国家有关标准进行设计。发包人按已支付的阶段费用，取得承包人已完成设计成果除署名权外的知识产权，包括但不限于复制权、出版权等，且承包人应保证其完成的设计成果不侵犯任何第三人的合法权益，否则由此产生的一切费用，包括但不限于律师费、仲裁费、诉讼费等，概由承包人承担，并赔偿由此造成发包人的一切损失。

8.2 承包人责任

8.2.1 承包人应按国家规定和合同约定的技术规范、标准进行监测，按本合同规定的内容、时间及份数向发包人交付涉金义东轨道交通轻轨第三方监测报告等技术文件。并对提交的文件的质量负责。

(此页无正文)

发包人：

义乌市交通旅游产业发展集团有限公司

(盖章)



承包人：

江苏省地质工程勘察院

(盖章)



法定代表人：

或其委托代理人（签字）

法定代表人

或其委托代理人：（签字）

地 址：

日 期：

2017年10月5日

地 址：

日 期：

2017年10月5日

3.2 江北新区中心区地下空间二期工程基坑监测三标段

合同编号：

签署时间：2021年 月 日

签署地点：南京·江北新区

基坑监测合同

工程名称：江北新区中心区地下空间二期工程基坑监测三标段

委托方/甲方：南京江北新区中心区发展有限公司

受托方/乙方：江苏省地质工程勘察院

丙方：中铁建南京江北地下空间建设开发有限公司

第一节 合同协议书

南京江北新区中心区发展有限公司（发包人名称，以下简称“发包人”、“甲方”）、中铁建南京江北地下空间建设开发有限公司（以下简称“丙方”）为实施江北新区中心区地下空间二期工程基坑监测三标段（项目名称），已接受江苏省地质工程勘察院（中标人名称，以下简称“监测人”、“乙方”）对该项目基坑监测投标。发包人、丙方和监测人共同达成如下协议。

本协议书与下列文件一起构成合同文件：

中标通知书；

投标函及投标函附录；

专用合同条款；

发包人要求；

费用清单；

工作纲要；

其他合同文件。

1. 上述合同文件互相补充和解释。如果合同文件之间存在矛盾或不一致之处，以上述文件的排列顺序在先者为准。

2. 基坑监测签约合同金额：5575773.00元（大写：伍佰伍拾柒万伍仟柒佰柒拾叁元整）。本项目为固定总价合同。

3. 项目负责人：张安银。

4. 工作质量符合的标准和要求：符合现行国家标准，合格。

5. 监测人承诺按合同约定承担工程的基坑监测工作。

6. 发包人承诺按合同约定的条件、时间和方式向监测人支付合同价款。

7. 监测人计划开始检测日期：/，实际日期按照发包人在开始检测通知中载明的开始监测日期为准。服务期限为合同签订后，接招标人通知之日起45个月内，（具体期限以实际为准）。

8. 本合同协议书一式12份，合同各方各执4份。

9. 合同未尽事宜，各方另行签订补充协议。补充协议是合同的组成部分。

发包人:(盖单位章)

法定代表人或其委托代理人:(签名) 

2021年 月 日

监测人:(盖单位章)

法定代表人或其委托代理人:(签字) 

2021年 10月 22日

丙方(盖章):

法定代表人/委托代理人:(签名) 

2021年 月 日

第二节 专用合同条款

甲方（委托方）：南京江北新区中心区发展有限公司

乙方（受托方）：江苏省地质工程勘察院

丙方：中铁建南京江北地下空间建设开发有限公司

甲方委托乙方，对江北新区中心区地下空间二期工程基坑监测三标段项目进行基坑监测。依照《中华人民共和国民法典》及有关法律、法规，遵循平等、自愿、公平和诚实信用的原则，各方就本项目基坑监测事项协商一致，订立本合同。

一、项目概况

- 1、项目地点：本项目位于万寿路及横江大道间，沿定山大街两侧
- 2、合同范围：本项目为江北新区中心区地下空间二期工程基坑监测项目，共分为四个标段。本标段为基坑监测三标段，主要范围为地下空间二期地下环路出入口H4、八区（21#、24#）、地铁通道基坑监测。监测具体内容：工程项目所涉及到的监测内容包含但不限于围护结构裂缝观察；基坑周围地表、建筑物沉降及倾斜；围护桩顶水平位移及垂直位移；地下水位监测；深层土体水平位移；立柱水平位移；项目周边区域综合数据分析（包括历史数据分析等）等。

二、检测的要求

符合国家、江苏省及南京市相关的法律法规的标准要求，达到审批要求。相关标准要求以国家、地方及行业现行规范要求中的较高标准为准（以合同履行中的最新规范为准），甲方对项目的技术标准、功能要求高于或严于现行国家、行业或地方标准的，以甲方要求为准（包括合同附件1）。

依据的主要规范：

- 《江苏省城市轨道交通工程监测规程》（DGJ32 / J195-2015）
- 《建筑基坑工程监测技术标准》（GB 50497-2019）
- 《城市轨道交通工程监测技术规范》（GB50911-2013）
- 《城市轨道交通工程测量规范》（GB50308-2008）
- 《建筑变形测量规程》（JGJ / T8-1997）
- 《南京地区建筑基坑工程监测技术规程》（DGJ32/J189-2015）；

三、基坑监测工作内容及周期

- 1、本基坑按照规范要求要求进行监测。
- 2、准备工作，踏勘选点、制定施测方案、观测点及水准点埋设。
- 3、监测频率：基坑监测应从基坑土方开挖开始进行，至土方回填结束，必要时支护结构施工期间可开始监测。监测期间监测频率按图纸设计的监测频率要求执行。实际监测频率应根据现场实际情况进行调整，出现异常情况应加密监测频率。
- 4、乙方按规范及设计图纸和技术要求提交监测方案报设计单位、监理单位及甲方评审，最终以经评审后的监测方案（作为合同附件）进行监测、观测。

1.3 协调现场各方关系，保证乙方在现场观测时，能顺利开展；

1.4 按合同约定，办理结算并支付测量服务酬金。

1.5 乙方提交的检测成果的知识产权归甲方所有。

2、乙方责任

2.1 收到甲方相关技术资料后，制定施测方案，并在进场前一周报甲方审核；监测工作中如发现不合格试样，应在 24 小时内上报工程所在地质监站以及甲方；乙方应安排人员根据检测、监测工作需要进驻场，驻场人员必须满足甲方要求。

2.2 与甲方共同确定观测基准点的平面位置，必要时协助甲方确定观测点的位置。

2.3 埋设基坑监测及沉降观测的基准点和观测点。

2.4 对甲方提供的原始测量点进行复测验收确认。

2.5 按照合同和甲方要求，提交合格的工作成果。

2.6 遵守甲方现场文明施工的有关规定，服从建设行政主管部门及第三方技术服务机构的管理，并应安全操作，若发生安全事故，责任由乙方自负。

2.7 乙方有义务向甲方有关人员解释质疑，且乙方对甲方的技术信息，监测结果有保密义务。未经甲方书面同意，乙方不得将本合同的所有资料和各方在讨论、签订、执行本合同过程中所获悉的文件及资料透露给任何第三方。同时，不得将上述内容用于本合同以外的用途，包括项目名称、项目合作各方的名称等。

由于乙方的原因导致监测成果出现错误，乙方需承担由此引起的一切损失的赔偿责任。

2.8 在甲方的授权范围内为甲方提供相应服务，未经甲方书面同意不得将本合同所确定的工作内容转让给第三方。

2.9 乙方自行负责人员、现场的安全和费用，由此产生的所有责任由乙方承担。如甲方先行垫付的，甲方有权直接从应支付给乙方的费用中直接扣除，不足的可以追偿。

2.10 乙方承诺收集的资料、数据等材料不得侵犯第三人的合法权利，包括但不限于知识产权等。如给甲方或第三人造成人身或财产损失的，由乙方承担全部责任，如甲方先行垫付的，享有对乙方的追偿权，追偿范围包括但不限于赔偿金、罚款、诉讼费、保全费、律师费等。

2.11 乙方指定为负责人：张安银，联系方式：13952033788，全权负责本合同的履行，包括但不限于来往函件的确认，本合同签订之日起 2 日内，乙方应以书面形式向甲方提交需甲方提供的有关资料、文件、图纸清单。

2.12 乙方应在收到甲方通知或文件的 2 日内回复，包括但不限于主要基础资料、修改方案通知等，逾期回复视为认可甲方提供的内容和意见。

2.13 乙方应及时掌握工地施工进度情况，达到应观测时段后，应及时进行观测，确保资料的准确。

2.14 乙方在沉降观测过程中，如发现建筑物变形情况异常及监测数据超过预警值后必须第一时间通知甲方，向甲方提出预警，并提出增加观测次数的意见。

2.15 如甲方及监理发现基坑等有异常情况，乙方必须在 2 小时内到达现场进行监测并提供数据以供甲方组织加固补救方案。

建设单位：南京空港枢纽经济区投资发展有限公司

发包人（甲方）（全过程工程咨询单位）：南京建宁工程造价咨询有限公司

承包人（乙方）：江苏省地质工程勘察院

发包人委托承包人承担永欣新寓安置房三期项目基坑监测、沉降观测工程任务，根据《中华人民共和国民法典》及国家有关法规，经发包人、承包人协商一致签订本合同。

项目负责人：张安银 联系电话：13952033788

第一条：工程概况

1.1 工程名称：永欣新寓安置房三期项目

1.2 工程地点：南京市空港经济开发区正阳路以东、胜利路以西、永新南路以南、沿溪路以北

1.3 工程立项批准文件号、日期：

1.4 工程规模、特征：总建筑面积约：184698.58 平方米；其中地上建筑面积 114353.14 平方米，地下建筑面积 70345.42 平方米。单体最大建筑面积约 70345.42 平方米；地下 1 层，地上 10 层。高度约 29.9 米。

1.5 工程任务（内容）与技术要求：

1.5.1 图纸设计要求。详见永欣新寓安置房三期项目基坑监测、沉降观测工程施工图纸，其中：钢筋应力计材料由承包人提供，观测点埋设由承包人负责，承包人负责指导测斜管的埋设。

1.5.2 南京市住建委有关《深基坑工程管理规定》的文件。

1.5.3 南京市建筑工程局“宁建工字[2006]213号”文件及其附件要求。

1.5.4 国家、地方相关部门对基坑工程实施监测并提交成果报告要求的规定。

1.5.5 监测时须通知工程监理及甲方人员到现场进行确认。

1.5.6 根据承包人提出的监测方案（经甲方签章同意，并经国家、地方相关部门如质监、安监部门的批准方能实施），对永欣新寓安置房三期项目项目建筑物进行基坑监测及沉降观测、基坑及基坑相邻建筑物进行布控点位监测；基坑监测布点图、沉降观测布点的布置要求为：在施工图要求的基础上扩展为须进一步满足各相关规范及施工过程中需要增加的布点。

1.5.7 各项目每批次监测完成后，3 天内提交一式三份正式监测报告。

1.6 预订的监测工程工作量：由承包人随施工进度，按施工规范及相关规范之规定安排。基坑监测和沉降观测的范围详见点位图。

1.7 监测目的

1.7.1 根据监测结果，发现可能发生危险的先兆，判断工程的安全性，防止工程破坏事故的发生，采取必要的工程措施。

1.7.2 以基坑监测的结果指导现场施工，进行信息化反馈优化设计，使设计达到优质、安全、经济合理、施工快捷。为设计人员提供准确的现场监测结果使之与理论预测值相比较，用反分析法求得更准确的设计参数，修正理论公式，不断地修改和完善原有的设计方案，以指导下阶段的施工，确保地下施工的安全顺利进行，同时也能为其它工程的设计施工提供参考。

第二条：发包人向承包人移交建设单位提供的有关资料文件基坑设计图纸一套（均为电子文件）

第三条：承包人应按设计要求定期向发包人交付的报告、成果、文件基坑变形观测和沉降观测报告 3 套

第四条：收费标准及支付方式

4.1 本工程费用总计为：5200000 元（大写：伍佰贰拾万元整），其中：基坑监测按计价格（2002）10 号文件标准的 65% 计算，沉降观测按计价格（2001）113 号文件标准的 65% 计算；

4.2 国家规定收费标准中没有规定的收费项目，由发包人、建设单位、检测单位另行议定。本取费率包括了为完成基坑监测、沉降观测任务与技术要求及提供满足审图、设计、施工需要基坑监测、沉降观测的成果和按本合同要求的配合服务等全部工作内容。

4.3 费用支付

4.3.1、基坑监测

（1）完成工程量的 50%，付至合同款的 30%。

（2）基坑监测完成，提交最终基坑监测报告经甲方认可后，付至合同价款的 80%。

（3）尾款待政府审计完成后支付至审定价款。付款前，乙方必须向甲方提供符合甲方要求的合法增值税专用发票。发包人有权根据工程进度的要求调整工程付款的时间和比例。

第十一条：合同生效与终止

11.1 本合同自发包人、承包人签字盖章后生效。发包人、承包人履行完合同规定的义务后，本合同终止。

11.2 本合同一式 9 份，建设单位 3 份，发包人 3 份，承包人 3 份。

发包人：
法定代表人或委托代理人：

(签字或盖章)

住 所：

电 话：

传 真：

日 期：



承包人：
法定代表人或委托代理人：

(签字或盖章)

住 所：

电 话：

传 真：

账 号：

开 户 行：

日 期：





171001060450

工程勘察综合类甲级资质

证书编号：B132045122

江苏省地质工程勘察院

变形监测总结报告



项目名称：永欣新寓安置房三期项目基坑监测、沉降观测工程

委托单位：南京空港枢纽经济区投资发展有限公司

报告签发：

报告日期：





工程勘察综合类甲级资质
证书编号: B132045122
ISO9001 质量体系认证
注册编号: 02920Q30136R3M-1

永欣新寓安置房三期项目基坑监测、沉降观测工程

项目负责人: 张贵福

技术负责人: 孙山

报告编写: 白红华

审核: 李军

审定: 江以忠

单位技术负责人: 

法定代表人: 



四、拟派项目团队人员配置情况

序号	在本项目中拟任职务	姓名	职务	职称	执业资格
1	项目负责人	张安银	执行董事	正高级工程师（岩土）	注册土木工程师（岩土）、注册测绘师
2	项目技术负责人	余华	分院总工	高级工程师（岩土）	注册土木工程师（岩土）
3	审核人	惠军	主任工程师	正高级工程师（岩土）	注册土木工程师（岩土）
4	审定人	汤光威	主任工程师	正高级工程师（岩土）	注册土木工程师（岩土）
5	技术顾问	孙泽信	分院长	正高级工程师（测绘）	/
6	测量专业负责人	江征华	主任工程师	高级工程师（测绘）	注册测绘师
7	安全负责人	王子明	安全主任	高级工程师（测绘）	注册安全工程师
8	主要技术人员	徐佳坤	技术人员	高级工程师（岩土）	注册土木工程师（岩土）
9	主要技术人员	赵林飞	员工	高级工程师（测绘）	注册测绘师
10	主要技术人员	徐晓君	员工	高级工程师（测绘）	注册测绘师
11	主要技术人员	刘涛	员工	高级工程师（测绘）	注册测绘师/注册安全工程师
12	主要技术人员	司聪	员工	高级工程师（测绘）	注册测绘师
13	主要技术人员	孟森	员工	高级工程师（测绘）	注册测绘师
14	主要技术人员	周 骏	员工	高级工程师（岩土）	
15	主要技术人员	刘子武	员工	高级工程师（测绘）	
16	现场负责人	陈波	员工	高级工程师（测绘）	
17	主要技术人员	吴涛	员工	工程师（测绘）	

18	主要技术人员	李其胜	员工	工程师（测绘）	
19	主要技术人员	俞雯豪	员工	工程师（测绘）	注册测绘师
20	主要技术人员	单中亮	员工	工程师（测绘）	
21	主要技术人员	周一枫	员工	工程师（测绘）	
22	主要技术人员	王健	员工	工程师（测绘）	
23	主要技术人员	王恒中	员工	工程师（测绘）	
24	主要技术人员	陈鹏	员工	正高级工程师（水工环）	注册土木工程师（岩土）
25	主要技术人员	任海涛	员工	正高级工程师（岩土）	
26	主要技术人员	赵志伟	员工	高级工程师（岩土）	注册土木工程师（岩土）
27	主要技术人员	葛稳强	员工	高级工程师（岩土）	注册土木工程师（岩土）
28	主要技术人员	欧健	员工	正高级工程师（岩土）	
29	主要技术人员	张青	员工	高级工程师（岩土）	
30	主要技术人员	严邦全	员工	高级工程师（岩土）	
31	主要技术人员	徐光途	员工	高级工程师（岩土）	
32	主要技术人员	郝景润	员工	工程师（岩土）	
33	主要技术人员	徐金刚	员工	工程师（岩土）	注册土木工程师（岩土）
34	主要技术人员	苏丙栋	员工	工程师（水工环）	注册土木工程师（岩土）
35	主要技术人员	王少龙	员工	工程师（岩土）	
36	主要技术人员	苏中顺	员工	工程师（岩土）	
37	主要技术人员	周勇	员工	高级工程师（岩土）	
38	主要技术人员	顾全	员工	工程师（岩土）	
39	主要技术人员	潘超科	员工	工程师（岩土）	
40	主要技术人员	袁亚坤	员工	工程师（水工环）	

41	主要安全技术人员	周武	员工	工程师（测绘）	注册安全工程师
42	主要安全技术人员	曹威	员工	工程师（岩土）	安全生产考核合格 证书 C2

公司名称变更函

尊敬的各位合作伙伴：

因公司发展需要，江苏省地质工程勘察院(原公司名称)从2025年9月1日变更登记为江苏省地质工程勘察院有限公司(新公司名称)。届时原公司所有业务由“新公司名称”继续经营，原公司签订的所有合同继续有效。即日起公司所有对内对外的文件、资料：开具发票、账号、税号等全部使用新公司名称。公司更名后，业务主体和法律关系不变，原有的业务关系和服务承诺保持不变。

因公司更名给您带来的不便，我司深表歉意!也衷心感谢您一直以来的支持和关怀，我们将一如既往的和您保持合作关系。

特此公告!



登记通知书

(320000000457)登字[2025]第09010008号

江苏省地质工程勘察院有限公司（统一社会信用代码913200005714197109）：

你单位提交的公司变更登记申请材料齐全，符合法定形式，我局予以登记。



项目负责人-张安银

1) 身份证



2) 注册岩土工程师证





张安银

证件类型	居民身份证	证件号码	320981*****1X	性别	男
注册证书所在单位名称	江苏省地质工程勘察院				

注册土木工程师(岩土)

注册单位: 江苏省地质工程勘察院

证书编号: AV083200600

注册编号/执业印章号: 3204512-AV009

注册专业: 不分专业

有效期: 2026年12月31日

暂无证书变更记录

相关网站导航

中华人民共和国住房和城乡建设部
国家工程建设标准化信息网
住房和城乡建设部执业资格注册中心
全国建筑工人管理服务信息平台

各省级一体化平台

北京 / 天津 / 河北 / 山西 / 内蒙古 / 辽宁 / 吉林
黑龙江 / 上海 / 江苏 / 浙江 / 安徽 / 福建 / 江西
山东 / 河南 / 湖北 / 湖南 / 广东 / 广西 / 海南
重庆 / 四川 / 贵州 / 云南 / 西藏 / 陕西 / 甘肃
青海 / 宁夏 / 新疆

网站访问量

1 9 1 5 5 2 3 6 0 9



使用有效期: 2023年03月02日
- 2023年08月23日



中华人民共和国注册土木工程师(岩土) 注册执业证书

本证书是中华人民共和国注册土木工程师(岩土)的执业凭证, 准予持证人在执业范围和注册有效期内执业。

姓名: 张安银

性别: 男

出生日期: 1977年01月06日

注册编号: AY20083200600

聘用单位: 江苏省地质工程勘察院

注册有效期: 2023年12月06日-2026年12月31日



个人签名: 张安银

签名日期: 2023. 3. 2

中华人民共和国
住房和城乡建设部



发证日期: 2023年12月06日

3) 注册测绘师证



 注册测绘师资格信息 ✕

姓名: 张安银

身份证号: 32098119770106321X

注册资格: 有

注册状态: 已注册

注册单位: 江苏省地质工程勘察院有限公司

证书编号: 243202693(00)

执业印章编号: 243202693(00)

注册有效期: 2027-12-26

 转到登陆  关闭

4) 职称证



江苏省国土资源工程
高级专业技术资格评审委员会于
2018年12月15日评审，张安银已
具备 正高级工程师（岩土工程） 资格。

公布文号：苏人社发（2019）38号

姓名 张安银
性别 男
身份证号 32098119770106321X
工作单位 江苏省地质环境勘查院
编号 201803100024

发证机关
(印章)
2018年12月15日



5) 学位证



硕士学位证书

张安银，男，1977年1月6日生。在 河海大学
完成了 测绘工程领域 工程 硕士专业学位培养计划，成绩合格。根据《中
华人民共和国学位条例》的规定，授予 工程 硕士学位。

河海大学 校长 学位评定委员会主席

证书编号：Z1029432015440382

二〇一五年十二月二十四日

(专业学位证书)



6) 社保证明



江苏省社会保险权益记录单
(参保单位)

请使用官方江苏智慧人社APP扫描验证

参保单位全称: 江苏省地质工程勘察院有限公司

现参保地: 雨花台区

统一社会信用代码: 913200005714197109

查询时间: 202502-202602

共1页, 第1页

单位参保险种	养老保险		工伤保险		失业保险
缴费总人数	50		52		260
序号	姓名	公民身份号码(社会保障号)	缴费起止年月		缴费月数
1	蔡新华	320682198510194991	202502	- 202602	13
2	汤光威	320881198009247038	202502	- 202602	13
3	毛瑞	320114198512261218	202502	- 202602	13
4	刘涛	320321198804157011	202502	- 202602	13
5	单中亮	320925198901023152	202502	- 202602	13
6	俞雯豪	320684199305160095	202502	- 202602	13
7	王健	321281199502114258	202502	- 202602	13
8	司聪	320321198109123039	202502	- 202602	13
9	徐佳坤	360622198911220039	202502	- 202602	13
10	孙泽信	32132419830926045X	202502	- 202602	13
11	徐晓君	231025197511152819	202502	- 202602	13
12	江征华	321322198808135239	202502	- 202602	13
13	张安银	32098119770106321X	202502	- 202602	13
14	孟霖	320924199007277172	202502	- 202602	13
15	周骏	320123199001064416	202502	- 202602	13
16	赵林飞	320683198606176719	202502	- 202602	13
17	张振	320830199007081251	202502	- 202602	13
18	李其胜	320125198609070732	202502	- 202602	13
19	周一枫	320525199111087138	202502	- 202602	13
20	吴涛	32111119880822571X	202502	- 202602	13
21	王子明	321323198508024517	202502	- 202602	13
22	郝景润	320381199304241859	202502	- 202602	13

说明:

1. 本权益单涉及单位及参保职工个人信息, 单位应妥善保管。
2. 本权益单为打印时参保情况。
3. 本权益单已签具电子印章, 不再加盖鲜章。
4. 本权益单记录单出具后有效期内(6个月), 如需核对真伪, 请使用江苏智慧人社APP, 扫描右上方二维码进行验证(可多次验证)。



打印时间: 2026年2月28日

项目技术负责人-余华

1) 身份证



2) 注册岩土工程师证



使用有效期: 2026年03月04日
- 2026年08月31日



中华人民共和国注册土木工程师(岩土) 注册执业证书

本证书是中华人民共和国注册土木工程师(岩土)的执业凭证,准予持证人在执业范围和注册有效期内执业。

姓名: 余华

性别: 男

出生日期: 1987年11月15日

注册编号: AY20184401458

聘用单位: 江苏省地质工程勘察院

注册有效期: 2024年10月30日-2027年12月31日



个人签名:

签名日期:

2026.3.4

中华人民共和国
住房和城乡建设部



发证日期: 2024年10月30日

广东省职称证书

姓名：余华

身份证号：42108319871115453X



职称名称：高级工程师

专业：岩土工程

级别：副高

取得方式：职称评审

通过时间：2021年04月10日

评审组织：深圳市勘察设计专业高级职称评审委员会

证书编号：2103001060491

发证单位：深圳市人力资源和社会保障局

发证时间：2021年08月02日



查询网址：<http://www.gdhrss.gov.cn/gdweb/zyjsrc>

4) 毕业证



5) 社保证明

深圳市社会保险历年参保缴费明细表（个人）

姓名：余华 社保电脑号：635782727 身份证号码：42108319871115453X 页码：1
 参保单位名称：江苏省地质工程勘察院有限公司深圳分公司 单位编号：517244 计算单位：元

缴费年	月	单位编号	养老保险			医疗保险			生育保险			工伤保险		失业保险			
			基数	单位交	个人交	险种	基数	单位交	个人交	险种	基数	单位交	基数	单位交	基数	单位交	个人交
2025	02	517244	8020.0	1363.4	641.6	1	8020	401.0	160.4	1	8020	40.1	8020	32.08	8020	64.16	16.04
2025	03	517244	8020.0	1363.4	641.6	1	8020	401.0	160.4	1	8020	40.1	8020	32.08	8020	64.16	16.04
2025	04	517244	8020.0	1363.4	641.6	1	8020	401.0	160.4	1	8020	40.1	8020	32.08	8020	64.16	16.04
2025	05	517244	8020.0	1363.4	641.6	1	8020	401.0	160.4	1	8020	40.1	8020	32.08	8020	64.16	16.04
2025	06	517244	8020.0	1363.4	641.6	1	8020	401.0	160.4	1	8020	40.1	8020	32.08	8020	64.16	16.04
2025	07	517244	8020.0	1363.4	641.6	1	8020	401.0	160.4	1	8020	40.1	8020	32.08	8020	64.16	16.04
2025	08	517244	8020.0	1363.4	641.6	1	8020	401.0	160.4	1	8020	40.1	8020	32.08	8020	64.16	16.04
2025	09	517244	8020.0	1363.4	641.6	1	8020	401.0	160.4	1	8020	40.1	8020	32.08	8020	64.16	16.04
2025	10	517244	8020.0	1363.4	641.6	1	8020	401.0	160.4	1	8020	40.1	8020	32.08	8020	64.16	16.04
2025	11	517244	8020.0	1363.4	641.6	1	8020	401.0	160.4	1	8020	40.1	8020	32.08	8020	64.16	16.04
2025	12	517244	8030.0	1365.1	642.4	1	8030	401.5	160.6	1	8030	40.15	8030	32.12	8030	64.24	16.06
2026	01	517244	8030.0	1365.1	642.4	1	8030	481.8	160.6	1	8030	40.15	8030	32.12	8030	64.24	16.06
2026	02	517244	8030.0	1365.1	642.4	1	8030	481.8	160.6	1	8030	40.15	8030	32.12	8030	64.24	16.06
合计				17729.3	8343.2			5375.1	2085.8			521.45					208.58



备注：

1. 本证明可作为参保人在本单位参加社会保险的证明。向相关部门提供，查验部门可通过登录网址：<https://sipub.sz.gov.cn/vp/>，输入下列验证码（ 3392783d7c64885p ）核查，验证码有效期三个月。
2. 生育保险中的险种“1”为生育保险，“2”为生育医疗。
3. 医疗险种中的险种“1”为基本医疗保险一档，“2”为基本医疗保险二档，“4”为基本医疗保险三档，“5”为少儿/大学生医保（医疗保险二档），“6”为统筹医疗保险。
4. 上述“缴费明细”表中带“*”标识为补缴，空行为断缴。带“&”标识为参保单位中请缓缴社会保险费单位缴费部分的时段。该参保人带&标志的缴费年月，养老保险在2026年12月前视同到账，工伤保险、失业保险在2026年12月前视同到账。
5. 居民养老保险、少儿/学生医疗保险缴费情况不在本清单中展示。
6. 如2020年2月至6月的单位缴费部分金额为“0”或者缴费金额减半的，属于按规定减免后实收金额。
7. 单位编号对应的单位名称：
 单位编号 517244 单位名称 江苏省地质工程勘察院有限公司深圳分公司



深圳市社会保险基金管理中心
 打印日期：2026年3月5日

审核人-惠军

1) 毕业证

成人高等教育

毕业证书



学生 惠军 性别 男，一九七八年九月二十二日生，于二〇〇六年三月至二〇〇九年一月在本校 土木工程 专业函授学习，修完专科起点本科教学计划规定的全部课程，成绩合格，准予毕业。

校 名：南京工业大学

校（院）长：欧阳军凯

批准文号：(85)教高三字003号

证书编号：102915200905000010

二〇〇九年一月十日

江苏省教育厅监制

2) 职称证

江苏省高级专业技术资格 证书

此证表明持证人具有担任相应专业技术职务的任职资格

姓名：惠军

性别：男

出生年月：1978-09-22

身份证号：320102197809221217

工作单位：江苏省地质环境勘查院



评委会名称：江苏省自然资源工程高级专业技术资格评审委员会

资格名称：正高级工程师

系列(专业)：自然资源工程

专业(学科)：地质勘查·岩土工程

证书号：233200000311120041

取得资格时间：2023-12-08

文件号：苏自然资发〔2023〕330号

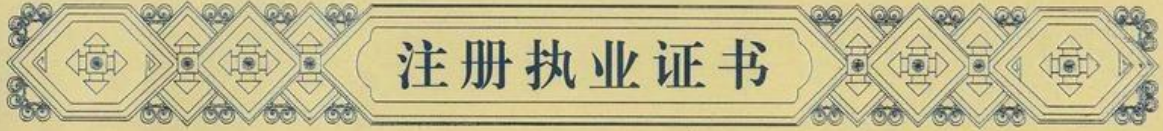


在线证书信息



3) 注册岩土工程师证

中华人民共和国注册土木工程师（岩土）



本证书是中华人民共和国注册土木工程师（岩土）的执业凭证，准予持证人在执业范围和注册有效期内执业。

姓 名 惠 军

证书编号 AY103200753



中华人民共和国住房和城乡建设部

NO. AY0010807

发证日期 2010年10月14日

4) 社保证明



江苏省社会保险权益记录单
(参保单位)

请使用官方江苏智慧人社APP扫描验证

参保单位全称： 江苏省地质工程勘察院有限公司

现参保地： 雨花台区

统一社会信用代码： 913200005714197109

查询时间： 202502-202603

共2页，第1页

单位参保险种		养老保险	工伤保险	失业保险
缴费总人数		50	52	260
序号	姓名	公民身份号码(社会保障号)	缴费起止年月	缴费月数
1	葛稳强	370811198309112039	202502 - 202603	14
2	顾明	320683198006010010	202502 - 202603	14
3	刘涛	320321198804157011	202502 - 202603	14
4	俞雯豪	320684199305160095	202502 - 202603	14
5	李敏	320114197208270043	202502 - 202603	14
6	苏丙栋	320382198807212875	202502 - 202603	14
7	徐佳坤	360622198911220039	202502 - 202603	14
8	卢超	321183198910093639	202502 - 202603	14
9	张安银	32098119770106321X	202502 - 202603	14
10	徐金刚	610324198701023115	202502 - 202603	14
11	顾全	341181198904021613	202502 - 202603	14
12	黄从志	320324199010072415	202502 - 202603	14
13	张青	320102197705071218	202502 - 202603	14
14	汤光威	320881198009247038	202502 - 202603	14
15	徐光途	342822198210012236	202502 - 202603	14
16	段举举	410426198708293530	202502 - 202510	9
17	袁亚坤	410725198803243611	202502 - 202603	14
18	孙泽信	32132419830926045X	202502 - 202603	14
19	惠军	320102197809221217	202502 - 202603	14
20	江征华	321322198808135239	202502 - 202603	14
21	周武	320105198708230812	202502 - 202603	14
22	孟森	320924199007277172	202502 - 202603	14
23	赵林飞	320683198606176719	202502 - 202603	14
24	严邦全	320922198302286859	202502 - 202603	14
25	胡悦	320104198709152813	202502 - 202603	14
26	刘子武	320722197809136651	202502 - 202603	14
27	周勇	320105198303121431	202502 - 202603	14

说明：

1. 本权益单涉及单位及参保职工个人信息，单位应妥善保管。
2. 本权益单为打印时参保情况。
3. 本权益单已签具电子印章，不再加盖鲜章。
4. 本权益单记录单出具后有效期内（6个月），如需核对真伪，请使用江苏智慧人社APP，扫描右上方二维码进行验证（可多次验证）。



审定人-汤光威

1) 身份证



2) 毕业证



3) 职称证

江苏省高级专业技术资格 证书

此证表明持证人具有担任相应专业技术职务的任职资格

姓 名：汤光威
性 别：男
出生年月：1980-09-24
身份证号：320881198009247038
工作单位：江苏省地质环境勘查院



评委会名称：江苏省自然资源工程高级专业技术资格评审委员会

资格名称：正高级工程师
系列(专业)：自然资源工程
专业(学科)：地质勘查·岩土工程



在线证书信息

证书号：223200000311120011

取得资格时间：2022-12-02

文件号：苏自然资发〔2022〕421号



盖发单位电子印章

4) 注册岩土工程师证

中华人民共和国注册土木工程师（岩土）



本证书是中华人民共和国注册土木工程师（岩土）的执业凭证，准予持证人在执业范围和注册有效期内执业。

姓 名 汤 光 威

证书编号 AY143201146



中华人民共和国住房和城乡建设部

NO. AY0015823

发证日期 2014年10月30日

5) 社保证明



江苏省社会保险权益记录单
(参保单位)

请使用官方江苏智慧人社APP扫描验证

参保单位全称: 江苏省地质工程勘察院有限公司

现参保地: 雨花台区

统一社会信用代码: 913200005714197109

查询时间: 202502-202603

共2页, 第1页

单位参保险种		养老保险	工伤保险	失业保险
缴费总人数		50	52	260
序号	姓名	公民身份号码(社会保障号)	缴费起止年月	缴费月数
1	葛稳强	370811198309112039	202502 - 202603	14
2	顾明	320683198006010010	202502 - 202603	14
3	刘涛	320321198804157011	202502 - 202603	14
4	俞雯豪	320684199305160095	202502 - 202603	14
5	李敏	320114197208270043	202502 - 202603	14
6	苏丙栋	320382198807212875	202502 - 202603	14
7	徐佳坤	360622198911220039	202502 - 202603	14
8	卢超	321183198910093639	202502 - 202603	14
9	张安银	32098119770106321X	202502 - 202603	14
10	徐金刚	610324198701023115	202502 - 202603	14
11	顾全	341181198904021613	202502 - 202603	14
12	黄从志	320324199010072415	202502 - 202603	14
13	张青	320102197705071218	202502 - 202603	14
14	汤光威	320881198009247038	202502 - 202603	14
15	徐光途	342822198210012236	202502 - 202603	14
16	段举举	410426198708293530	202502 - 202510	9
17	袁亚坤	410725198803243611	202502 - 202603	14
18	孙泽信	32132419830926045X	202502 - 202603	14
19	惠军	320102197809221217	202502 - 202603	14
20	江征华	321322198808135239	202502 - 202603	14
21	周武	320105198708230812	202502 - 202603	14
22	孟森	320924199007277172	202502 - 202603	14
23	赵林飞	320683198606176719	202502 - 202603	14
24	严邦全	320922198302286859	202502 - 202603	14
25	胡悦	320104198709152813	202502 - 202603	14
26	刘子武	320722197809136651	202502 - 202603	14
27	周勇	320105198303121431	202502 - 202603	14

说明:

1. 本权益单涉及单位及参保职工个人信息, 单位应妥善保管。
2. 本权益单为打印时参保情况。
3. 本权益单已签具电子印章, 不再加盖鲜章。
4. 本权益单记录单出具后有效期内(6个月), 如需核对真伪, 请使用江苏智慧人社APP, 扫描右上方二维码验证(可多次验证)。



技术顾问-孙泽信

1) 身份证



2) 毕业证



3) 职称证

江苏省高级专业技术资格 证书

此证表明持证人具有担任相应专业技术职务的任职资格

姓 名：孙泽信

性 别：男

出生年月：1983-09-26

身份证号：32132419830926045X

工作单位：江苏省地质工程勘察院



评委会名称：江苏省建设工程高级专业技术资格评审委员会

资格名称：正高级工程师

系列(专业)：建设工程

专业(学科)：工程设计-工程测量

证书号：233200000101120047

取得资格时间：2023-11-20

文件号：苏建人〔2023〕203号



在线证书信息



4) 社保证明

江苏省社会保险权益记录单
(参保单位)



请使用官方江苏智慧人社APP扫描验证

参保单位全称: 江苏省地质工程勘察院有限公司

现参保地: 雨花台区

统一社会信用代码: 913200005714197109

查询时间: 202502-202602

共1页, 第1页

单位参保险种	养老保险	工伤保险	失业保险	
缴费总人数	50	52	260	
序号	姓名	公民身份号码(社会保障号)	缴费起止年月	缴费月数
1	蔡新华	320682198510194991	202502 - 202602	13
2	汤光威	320881198009247038	202502 - 202602	13
3	毛瑞	320114198512261218	202502 - 202602	13
4	刘涛	320321198804157011	202502 - 202602	13
5	单中亮	320925198901023152	202502 - 202602	13
6	俞雯豪	320684199305160095	202502 - 202602	13
7	王健	321281199502114258	202502 - 202602	13
8	司聪	320321198109123039	202502 - 202602	13
9	徐佳坤	360622198911220039	202502 - 202602	13
10	孙泽信	32132419830926045X	202502 - 202602	13
11	徐晓君	231025197511152819	202502 - 202602	13
12	江征华	321322198808135239	202502 - 202602	13
13	张安银	32098119770106321X	202502 - 202602	13
14	孟森	320924199007277172	202502 - 202602	13
15	周骏	320123199001064416	202502 - 202602	13
16	赵林飞	320683198606176719	202502 - 202602	13
17	张振	320830199007081251	202502 - 202602	13
18	李其胜	320125198609070732	202502 - 202602	13
19	周一枫	320525199111087138	202502 - 202602	13
20	吴涛	32111119880822571X	202502 - 202602	13
21	王子明	321323198508024517	202502 - 202602	13
22	郝景润	320381199304241859	202502 - 202602	13

说明:

1. 本权益单涉及单位及参保职工个人信息, 单位应妥善保管。
2. 本权益单为打印时参保情况。
3. 本权益单已签具电子印章, 不再加盖鲜章。
4. 本权益单记录单出具后有效期内(6个月), 如需核对真伪, 请使用江苏智慧人社APP, 扫描右上方二维码进行验证(可多次验证)。



专业负责人-江征华

1) 身份证



2) 毕业证



3) 职称证

江苏省高级专业技术资格 证书

此证表明持证人具有担任相应专业技术职务的任职资格

姓 名：江征华
性 别：男
出生年月：1988-08-13
身份证号：321322198808135239
工作单位：江苏省地质环境勘查院



评委会名称：江苏省自然资源工程高级专业技术资格评审委员会

资格名称：高级工程师
系列(专业)：自然资源工程
专业(学科)：测绘地理信息



在线证书信息

证书号：223200000311220144

取得资格时间：2022-12-02

文件号：苏自然资发〔2022〕421号



盖发单位电子印章

4) 注册测绘师证



 注册测绘师资格信息 ✕

姓名：江征华

身份证号：321322198808135239

注册资格：有

注册状态：已注册

注册单位：江苏省地质工程勘察院有限公司

证书编号：173200727(00)

执业印章编号：173200727(00)

注册有效期：2026-07-12

转到登陆 关闭

5) 社保证明



江苏省社会保险权益记录单
(参保单位)

请使用官方江苏智慧人社APP扫描验证

参保单位全称: 江苏省地质工程勘察院有限公司

现参保地: 雨花台区

统一社会信用代码: 913200005714197109

查询时间: 202502-202602

共1页, 第1页

单位参保险种		养老保险	工伤保险	失业保险
缴费总人数		50	52	260
序号	姓名	公民身份号码(社会保障号)	缴费起止年月	缴费月数
1	蔡新华	320682198510194991	202502 - 202602	13
2	汤光威	320881198009247038	202502 - 202602	13
3	毛瑞	320114198512261218	202502 - 202602	13
4	刘涛	320321198804157011	202502 - 202602	13
5	单中亮	320925198901023152	202502 - 202602	13
6	俞雯豪	320684199305160095	202502 - 202602	13
7	王健	321281199502114258	202502 - 202602	13
8	司聪	320321198109123039	202502 - 202602	13
9	徐佳坤	360622198911220039	202502 - 202602	13
10	孙泽信	32132419830926045X	202502 - 202602	13
11	徐晓君	231025197511152819	202502 - 202602	13
12	江征华	321322198808135239	202502 - 202602	13
13	张安银	32098119770106321X	202502 - 202602	13
14	孟森	320924199007277172	202502 - 202602	13
15	周骏	320123199001064416	202502 - 202602	13
16	赵林飞	320683198606176719	202502 - 202602	13
17	张振	320830199007081251	202502 - 202602	13
18	李其胜	320125198609070732	202502 - 202602	13
19	周一枫	320525199111087138	202502 - 202602	13
20	吴涛	32111119880822571X	202502 - 202602	13
21	王子明	321323198508024517	202502 - 202602	13
22	郝景润	320381199304241859	202502 - 202602	13

说明:

1. 本权益单涉及单位及参保职工个人信息, 单位应妥善保管。
2. 本权益单为打印时参保情况。
3. 本权益单已签具电子印章, 不再加盖鲜章。
4. 本权益单记录单出具后有效期内(6个月), 如需核对真伪, 请使用江苏智慧人社APP, 扫描右上方二维码进行验证(可多次验证)。



安全负责人-王子明

1) 身份证



2) 毕业证



3) 职称证

2020/3/5

首页 - 电子证书管理系统前台



江苏省高级专业技术资格 证书

此证表明持证人具备担任相应专业技术职务的任职资格

姓 名: 王子明	
性 别: 男	
出生年月: 198508	
身份证号: 321323198508024517	
工作单位: 江苏省地质环境勘查院	
评委会名称: 江苏省国土资源工程高级专业技术资格评审委员会	
资格名称: 高级工程师	 <small>在线证书信息</small>
系列(专业): 国土资源工程	
专业(学科): 测绘	
证书号: 201903100250	
取得资格时间: 2019年11月30日	
批复文号: 苏自然资发〔2020〕23号	

江苏省地质环境勘查院

证书使用单位



江苏省人力资源和社会保障厅
颁发单位电子印章
职称专用章

4) 注册安全工程师证



5) 注册测绘师证



5) 社保证明

深圳市社会保险历年参保缴费明细表（个人）

姓名: 王丁明 社保电脑号: 648408255 身份证号码: 321323198508024517 页码: 1
 参保单位名称: 江苏省地质工程勘察院有限公司深圳分公司 单位编号: 517244 计算单位: 元

缴费年	月	单位编号	养老保险			医疗保险			生育			工伤保险		失业保险			
			基数	单位交	个人交	险种	基数	单位交	个人交	险种	基数	单位交	基数	单位交	个人交		
2025	02	517244	0.0			2	6733	101.0	33.67	1	6733	33.67	2360	9.44	2360	18.88	4.72
2025	03	517244	0.0			2	6733	101.0	33.67	1	6733	33.67	2520	10.08	2520	20.16	5.04
2025	04	517244	0.0			2	6733	101.0	33.67	1	6733	33.67	2520	10.08	2520	20.16	5.04
2025	05	517244	0.0			2	6733	101.0	33.67	1	6733	33.67	2520	10.08	2520	20.16	5.04
2025	06	517244	0.0			2	6733	101.0	33.67	1	6733	33.67	2520	10.08	2520	20.16	5.04
2025	07	517244	0.0			2	6733	101.0	33.67	1	6733	33.67	2520	10.08	2520	20.16	5.04
2025	08	517244	0.0			2	6733	101.0	33.67	1	6733	33.67	2520	10.08	2520	20.16	5.04
2025	09	517244	0.0			2	6733	101.0	33.67	1	6733	33.67	2520	10.08	2520	20.16	5.04
2025	10	517244	0.0			2	6733	101.0	33.67	1	6733	33.67	2520	10.08	2520	20.16	5.04
2025	11	517244	0.0			2	6733	101.0	33.67	1	6733	33.67	2520	10.08	2520	20.16	5.04
2025	12	517244	0.0			2	6733	101.0	33.67	1	6733	33.67	2520	10.08	2520	20.16	5.04
2026	01	517244	0.0			2	6727	100.91	33.64	1	6727	33.64	2520	10.08	2520	20.16	5.04
2026	02	517244	0.0			2	6727	100.91	33.64	1	6727	33.64	2520	10.08	2520	20.16	5.04
合计			0.0	0.0			1312.82	437.65			437.65		130.4		130.4	160.8	65.2



备注:

1. 本证明可作为参保人在本单位参加社会保险的证明。向相关部门提供, 查验部门可通过登录网址: <https://sipub.sz.gov.cn/vp/>, 输入下列验证码 (3392783d7c64b1fs) 核查, 验证码有效期三个月。
2. 生育保险中的险种“1”为生育保险, “2”为生育医疗。
3. 医疗险种中的险种“1”为基本医疗保险一档, “2”为基本医疗保险二档, “4”为基本医疗保险三档, “5”为少儿/大学生医保(医疗保险二档), “6”为统筹医疗保险。
4. 上述“缴费明细”表中带“*”标识为补缴, 空行为断缴。带“&”标识为参保单位申请缓缴社会保险费单位缴费部分的时段。该参保人带&标志的缴费年月, 养老保险在2026年12月前视同到账, 工伤保险、失业保险在2026年12月前视同到账。
5. 居民养老保险、少儿/学生医疗保险缴费情况不在本清单中展示。
6. 如2020年2月至6月的单位缴费部分金额为“0”或者缴费金额减半的, 属于按规定减免后实收金额。
7. 单位编号对应的单位名称:
 单位编号: 517244 单位名称: 江苏省地质工程勘察院有限公司深圳分公司



主要技术人员-徐佳坤

1) 身份证



2) 毕业证



3) 职称证

江苏省高级专业技术资格 证书

此证表明持证人具有担任相应专业技术职务的任职资格

姓 名：徐佳坤
性 别：男
出生年月：1989-11-22
身份证号：360622198911220039
工作单位：江苏省地质工程勘察院



评委会名称：江苏省建设工程高级专业技术资格评审委员会

资格名称：高级工程师

系列(专业)：建设工程

专业(学科)：岩土工程

证书号：223200000101220187

取得资格时间：2022-11-28

文件号：苏建人〔2022〕257号



在线证书信息



盖发单位电子印章

4) 注册岩土工程师证



5) 注册结构工程师证



5) 社保证明

江苏省社会保险权益记录单
(参保单位)



请使用官方江苏智慧人社APP扫描验证

参保单位全称: 江苏省地质工程勘察院有限公司

现参保地: 雨花台区

统一社会信用代码: 913200005714197109

查询时间: 202502-202603

共2页, 第1页

单位参保险种	养老保险	工伤保险	失业保险	
缴费总人数	50	52	260	
序号	姓名	公民身份号码(社会保障号)	缴费起止年月	缴费月数
1	葛稳强	370811198309112039	202502 - 202603	14
2	顾明	320683198006010010	202502 - 202603	14
3	刘涛	320321198804157011	202502 - 202603	14
4	俞雯豪	320684199305160095	202502 - 202603	14
5	李敏	320114197208270043	202502 - 202603	14
6	苏丙栋	320382198807212875	202502 - 202603	14
7	徐佳坤	360622198911220039	202502 - 202603	14
8	卢超	321183198910093639	202502 - 202603	14
9	张安银	32098119770106321X	202502 - 202603	14
10	徐金刚	610324198701023115	202502 - 202603	14
11	顾全	341181198904021613	202502 - 202603	14
12	黄从志	320324199010072415	202502 - 202603	14
13	张青	320102197705071218	202502 - 202603	14
14	汤光威	320881198009247038	202502 - 202603	14
15	徐光途	342822198210012236	202502 - 202603	14
16	段举举	410426198708293530	202502 - 202510	9
17	袁亚坤	410725198803243611	202502 - 202603	14
18	孙泽信	32132419830926045X	202502 - 202603	14
19	惠军	320102197809221217	202502 - 202603	14
20	江征华	321322198808135239	202502 - 202603	14
21	周武	320105198708230812	202502 - 202603	14
22	孟森	320924199007277172	202502 - 202603	14
23	赵林飞	320683198606176719	202502 - 202603	14
24	严邦全	320922198302286859	202502 - 202603	14
25	胡悦	320104198709152813	202502 - 202603	14
26	刘子武	320722197809136651	202502 - 202603	14
27	周勇	320105198303121431	202502 - 202603	14

说明:

1. 本权益单涉及单位及参保职工个人信息, 单位应妥善保管。
2. 本权益单为打印时参保情况。
3. 本权益单已签具电子印章, 不再加盖鲜章。
4. 本权益单记录单出具有效期内(6个月), 如需核对真伪, 请使用江苏智慧人社APP, 扫描右上方二维码进行验证(可多次验证)。



主要技术人员-赵林飞

1) 身份证



2) 毕业证



3) 职称证

江苏省高级专业技术资格 证书

此证表明持证人具备担任相应专业技术职务的任职资格

姓 名：赵林飞

性 别：男

出生年月：1986.06

身份证号：320683198606176719

工作单位：江苏省地质环境勘查院



评委会名称：江苏省国土资源工程高级专业技术资格评审委员会

资格名称：高级工程师（测绘）

系列（专业）：国土资源工程

专业（学科）：测绘

证书号：202003100245

取得资格时间：2020年11月21日

批复文号：苏自然资发〔2020〕218号



在线证书信息



4) 注册测绘师证



注册测绘师资格信息

姓名: 赵林飞

身份证号: 320683198606176719

注册资格: 有

注册状态: 已注册

注册单位: 江苏省地质工程勘察院有限公司

证书编号: 193201310(00)

执业印章编号: 193201310(00)

注册有效期: 2028-08-13

5) 社保证明

江苏省社会保险权益记录单
(参保单位)



请使用官方江苏智慧人社APP扫描验证

参保单位全称: 江苏省地质工程勘察院有限公司

现参保地: 雨花台区

统一社会信用代码: 913200005714197109

查询时间: 202502-202602

共1页, 第1页

单位参保险种	养老保险	工伤保险	失业保险	
缴费总人数	50	52	260	
序号	姓名	公民身份号码(社会保障号)	缴费起止年月	缴费月数
1	蔡新华	320682198510194991	202502 - 202602	13
2	汤光威	320881198009247038	202502 - 202602	13
3	毛瑞	320114198512261218	202502 - 202602	13
4	刘涛	320321198804157011	202502 - 202602	13
5	单中亮	320925198901023152	202502 - 202602	13
6	俞雯豪	320684199305160095	202502 - 202602	13
7	王健	321281199502114258	202502 - 202602	13
8	司聪	320321198109123039	202502 - 202602	13
9	徐佳坤	360622198911220039	202502 - 202602	13
10	孙泽信	32132419830926045X	202502 - 202602	13
11	徐晓君	231025197511152819	202502 - 202602	13
12	江征华	321322198808135239	202502 - 202602	13
13	张安银	32098119770106321X	202502 - 202602	13
14	孟森	320924199007277172	202502 - 202602	13
15	周骏	320123199001064416	202502 - 202602	13
16	赵林飞	320683198606176719	202502 - 202602	13
17	张振	320830199007081251	202502 - 202602	13
18	李其胜	320125198609070732	202502 - 202602	13
19	周一枫	320525199111087138	202502 - 202602	13
20	吴涛	32111119880822571X	202502 - 202602	13
21	王子明	321323198508024517	202502 - 202602	13
22	郝景润	320381199304241859	202502 - 202602	13

说明:

1. 本权益单涉及单位及参保职工个人信息, 单位应妥善保管。
2. 本权益单为打印时参保情况。
3. 本权益单已签具电子印章, 不再加盖鲜章。
4. 本权益单记录单出具后有效期内(6个月), 如需核对真伪, 请使用江苏智慧人社APP, 扫描右上方二维码进行验证(可多次验证)。



主要技术人员-徐晓君

1) 身份证



2) 毕业证



3) 职称证



4) 注册测绘师证



 注册测绘师资格信息 ✕

姓名: 徐晓君

身份证号: 231025197511152819

注册资格: 有

注册状态: 已注册

注册单位: 江苏省地质工程勘察院有限公司

证书编号: 243202527(00)

执业印章编号: 243202527(00)

注册有效期: 2027-04-19

✔ 转到登陆 ✖ 关闭

4) 社保证明



江苏省社会保险权益记录单
(参保单位)

请使用官方江苏智慧人社APP扫描验证

参保单位全称: 江苏省地质工程勘察院有限公司

现参保地: 雨花台区

统一社会信用代码: 913200005714197109

查询时间: 202502-202602

共1页, 第1页

单位参保险种	养老保险		工伤保险		失业保险
缴费总人数	50		52		260
序号	姓名	公民身份号码(社会保障号)	缴费起止年月		缴费月数
1	蔡新华	320682198510194991	202502	- 202602	13
2	汤光威	320881198009247038	202502	- 202602	13
3	毛瑞	320114198512261218	202502	- 202602	13
4	刘涛	320321198804157011	202502	- 202602	13
5	单中亮	320925198901023152	202502	- 202602	13
6	俞雯豪	320684199305160095	202502	- 202602	13
7	王健	321281199502114258	202502	- 202602	13
8	司聪	320321198109123039	202502	- 202602	13
9	徐佳坤	360622198911220039	202502	- 202602	13
10	孙泽信	32132419830926045X	202502	- 202602	13
11	徐晓君	231025197511152819	202502	- 202602	13
12	江征华	321322198808135239	202502	- 202602	13
13	张安银	32098119770106321X	202502	- 202602	13
14	孟森	320924199007277172	202502	- 202602	13
15	周骏	320123199001064416	202502	- 202602	13
16	赵林飞	320683198606176719	202502	- 202602	13
17	张振	320830199007081251	202502	- 202602	13
18	李其胜	320125198609070732	202502	- 202602	13
19	周一枫	320525199111087138	202502	- 202602	13
20	吴涛	32111119880822571X	202502	- 202602	13
21	王子明	321323198508024517	202502	- 202602	13
22	郝景润	320381199304241859	202502	- 202602	13

说明:

1. 本权益单涉及单位及参保职工个人信息, 单位应妥善保管。
2. 本权益单为打印时参保情况。
3. 本权益单已签具电子印章, 不再加盖鲜章。
4. 本权益单记录单出具有效期内(6个月), 如需核对真伪, 请使用江苏智慧人社APP, 扫描右上方二维码进行验证(可多次验证)。



打印时间: 2026年2月28日

主要技术人员-刘涛

1) 身份证



2) 毕业证



3) 职称证

江苏省高级专业技术资格 证书

此证表明持证人具有担任相应专业技术职务的任职资格

姓 名：刘涛
性 别：男
出生年月：1988-04-15
身份证号：320321198804157011
工作单位：江苏省地质环境勘查院



评委会名称：江苏省自然资源工程高级专业技术资格评审委员会

资格名称：高级工程师

系列(专业)：自然资源工程

专业(学科)：测绘地理信息

证书号：223200000311220142

取得资格时间：2022-12-02

文件号：苏自然资发〔2022〕421号



在线证书信息



4) 注册测绘师证



 注册测绘师资格信息 ✕

姓名：刘涛

身份证号：320321198804157011

注册资格：有

注册状态：已注册

注册单位：江苏省地质工程勘察院有限公司

证书编号：193201199(00)

执业印章编号：193201199(00)

注册有效期：2028-07-11

 转到登陆  关闭

5) 注册安全工程师证

190-2560

姓名 刘涛

性别 男

证件号码 320321198804157011

级别 中管级

执业证号 19240107082

发证日期 2024年3月30日

本人签名 刘涛

职业资格
证书管理号 20231004632000009840



刘涛 320321198804157011

190-2560

注册记录

刘涛 320321198804157011

注册类别: 建筑施工安全

聘用单位: 江苏省地质工程勘察院

有效期至: 2029年3月30日



注册记录

6) 社保证明

江苏省社会保险权益记录单
(参保单位)



请使用官方江苏智慧人社APP扫描验证

参保单位全称: 江苏省地质工程勘察院有限公司

现参保地: 雨花台区

统一社会信用代码: 913200005714197109

查询时间: 202502-202602

共1页, 第1页

单位参保险种	养老保险	工伤保险	失业保险	
缴费总人数	50	52	260	
序号	姓名	公民身份号码(社会保障号)	缴费起止年月	缴费月数
1	蔡新华	320682198510194991	202502 - 202602	13
2	汤光威	320881198009247038	202502 - 202602	13
3	毛瑞	320114198512261218	202502 - 202602	13
4	刘涛	320321198804157011	202502 - 202602	13
5	单中亮	320925198901023152	202502 - 202602	13
6	俞雯豪	320684199305160095	202502 - 202602	13
7	王健	321281199502114258	202502 - 202602	13
8	司聪	320321198109123039	202502 - 202602	13
9	徐佳坤	360622198911220039	202502 - 202602	13
10	孙泽信	32132419830926045X	202502 - 202602	13
11	徐晓君	231025197511152819	202502 - 202602	13
12	江征华	321322198808135239	202502 - 202602	13
13	张安银	32098119770106321X	202502 - 202602	13
14	孟森	320924199007277172	202502 - 202602	13
15	周骏	320123199001064416	202502 - 202602	13
16	赵林飞	320683198606176719	202502 - 202602	13
17	张振	320830199007081251	202502 - 202602	13
18	李其胜	320125198609070732	202502 - 202602	13
19	周一枫	320525199111087138	202502 - 202602	13
20	吴涛	32111119880822571X	202502 - 202602	13
21	王子明	321323198508024517	202502 - 202602	13
22	郝景润	320381199304241859	202502 - 202602	13

说明:

1. 本权益单涉及单位及参保职工个人信息, 单位应妥善保管。
2. 本权益单为打印时参保情况。
3. 本权益单已签具电子印章, 不再加盖鲜章。
4. 本权益单记录单出具后有效期内(6个月), 如需核对真伪, 请使用江苏智慧人社APP, 扫描右上方二维码进行验证(可多次验证)。



主要技术人员-司聪

1) 身份证



2) 学位证



3) 职称证



4) 注册测绘师证



 **注册测绘师资格信息** ✕

姓名：司聪

身份证号：320321198109123039

注册资格：有

注册状态：已注册

注册单位：江苏省地质工程勘察院有限公司

证书编号：243202692(00)

执业印章编号：243202692(00)

注册有效期：2027-12-26

[✔ 转到登陆](#) [✖ 关闭](#)

5) 社保证明

江苏省社会保险权益记录单
(参保单位)



请使用官方江苏智慧人社APP扫描验证

参保单位全称: 江苏省地质工程勘察院有限公司

现参保地: 雨花台区

统一社会信用代码: 913200005714197109

查询时间: 202502-202602

共1页, 第1页

单位参保险种	养老保险	工伤保险	失业保险	
缴费总人数	50	52	260	
序号	姓名	公民身份号码(社会保障号)	缴费起止年月	缴费月数
1	蔡新华	320682198510194991	202502 - 202602	13
2	汤光威	320881198009247038	202502 - 202602	13
3	毛瑞	320114198512261218	202502 - 202602	13
4	刘涛	320321198804157011	202502 - 202602	13
5	单中亮	320925198901023152	202502 - 202602	13
6	俞雯豪	320684199305160095	202502 - 202602	13
7	王健	321281199502114258	202502 - 202602	13
8	司聪	320321198109123039	202502 - 202602	13
9	徐佳坤	360622198911220039	202502 - 202602	13
10	孙泽信	32132419830926045X	202502 - 202602	13
11	徐晓君	231025197511152819	202502 - 202602	13
12	江征华	321322198808135239	202502 - 202602	13
13	张安银	32098119770106321X	202502 - 202602	13
14	孟森	320924199007277172	202502 - 202602	13
15	周骏	320123199001064416	202502 - 202602	13
16	赵林飞	320683198606176719	202502 - 202602	13
17	张振	320830199007081251	202502 - 202602	13
18	李其胜	320125198609070732	202502 - 202602	13
19	周一枫	320525199111087138	202502 - 202602	13
20	吴涛	32111119880822571X	202502 - 202602	13
21	王子明	321323198508024517	202502 - 202602	13
22	郝景润	320381199304241859	202502 - 202602	13

说明:

1. 本权益单涉及单位及参保职工个人信息, 单位应妥善保管。
2. 本权益单为打印时参保情况。
3. 本权益单已签具电子印章, 不再加盖鲜章。
4. 本权益单记录单出具后有效期内(6个月), 如需核对真伪, 请使用江苏智慧人社APP, 扫描右上方二维码进行验证(可多次验证)。



主要技术人员-孟森

1) 身份证



2) 毕业证



3) 职称证

**江苏省高级专业技术资格
证书**

此证表明持证人具有担任相应专业技术职务的任职资格

姓 名：孟森	
性 别：男	
出生年月：1990-07-27	
身份证号：320924199007277172	
工作单位：江苏省环境地质调查大队	
评委会名称：江苏省自然资源工程高级专业技术资格评审委员会	
资格名称：高级工程师	
系列(专业)：自然资源工程	
专业(学科)：测绘地理信息	
证书号：243200000311240020	
取得资格时间：2024-11-15	在线证书信息
文件号：苏自然资发〔2024〕342号	

4) 注册测绘师证

中华人民共和国注册测绘师

注册证

本证书是中华人民共和国注册测绘师的执业凭证，准予持证人在执业范围和注册有效期内执业。

姓名：孟森

证书编号：213201683(00)



证书流水号：83522

有效期至：2027-02-25



注册测绘师资格信息

姓名：孟森

身份证号：320924199007277172

注册资格：有


注册状态：已注册

注册单位：江苏省地质工程勘察院有限公司

证书编号：213201683(00)

执业印章编号：213201683(00)

注册有效期：2027-02-25

 转到登陆

 关闭

5) 社保证明



江苏省社会保险权益记录单
(参保单位)

请使用官方江苏智慧人社APP扫描验证

参保单位全称: 江苏省地质工程勘察院有限公司

现参保地: 雨花台区

统一社会信用代码: 913200005714197109

查询时间: 202502-202602

共1页, 第1页

单位参保险种	养老保险	工伤保险	失业保险	
缴费总人数	50	52	260	
序号	姓名	公民身份号码(社会保障号)	缴费起止年月	缴费月数
1	蔡新华	320682198510194991	202502 - 202602	13
2	汤光威	320881198009247038	202502 - 202602	13
3	毛瑞	320114198512261218	202502 - 202602	13
4	刘涛	320321198804157011	202502 - 202602	13
5	单中亮	320925198901023152	202502 - 202602	13
6	俞雯豪	320684199305160095	202502 - 202602	13
7	王健	321281199502114258	202502 - 202602	13
8	司聪	320321198109123039	202502 - 202602	13
9	徐佳坤	360622198911220039	202502 - 202602	13
10	孙泽信	32132419830926045X	202502 - 202602	13
11	徐晓君	231025197511152819	202502 - 202602	13
12	江征华	321322198808135239	202502 - 202602	13
13	张安银	32098119770106321X	202502 - 202602	13
14	孟森	320924199007277172	202502 - 202602	13
15	周骏	320123199001064416	202502 - 202602	13
16	赵林飞	320683198606176719	202502 - 202602	13
17	张振	320830199007081251	202502 - 202602	13
18	李其胜	320125198609070732	202502 - 202602	13
19	周一枫	320525199111087138	202502 - 202602	13
20	吴涛	32111119880822571X	202502 - 202602	13
21	王子明	321323198508024517	202502 - 202602	13
22	郝景润	320381199304241859	202502 - 202602	13

说明:

1. 本权益单涉及单位及参保职工个人信息, 单位应妥善保管。
2. 本权益单为打印时参保情况。
3. 本权益单已签具电子印章, 不再加盖鲜章。
4. 本权益单记录单出具后有效期内(6个月), 如需核对真伪, 请使用江苏智慧人社APP, 扫描右上方二维码进行验证(可多次验证)。



主要技术人员-周骏

1) 身份证



2) 毕业证



3) 职称证

江苏省高级专业技术资格 证书

此证表明持证人具有担任相应专业技术职务的任职资格

姓名：周骏

性别：男

出生年月：1990-01-06

身份证号：320123199001064416

工作单位：江苏省地质工程勘察院



评委会名称：江苏省建设工程高级专业技术资格评审委员会

资格名称：高级工程师

系列(专业)：建设工程

专业(学科)：工程设计—岩土工程

证书号：253200000101220135

取得资格时间：2025-12-01

文件号：苏建人〔2025〕137号



在线证书信息



4) 社保证明

江苏省社会保险权益记录单
(参保单位)



请使用官方江苏智慧人社APP扫描验证

参保单位全称: 江苏省地质工程勘察院有限公司

现参保地: 雨花台区

统一社会信用代码: 913200005714197109

查询时间: 202502-202602

共1页, 第1页

单位参保险种	养老保险	工伤保险	失业保险	
缴费总人数	50	52	260	
序号	姓名	公民身份号码(社会保障号)	缴费起止年月	缴费月数
1	蔡新华	320682198510194991	202502 - 202602	13
2	汤光威	320881198009247038	202502 - 202602	13
3	毛瑞	320114198512261218	202502 - 202602	13
4	刘涛	320321198804157011	202502 - 202602	13
5	单中亮	320925198901023152	202502 - 202602	13
6	俞雯豪	320684199305160095	202502 - 202602	13
7	王健	321281199502114258	202502 - 202602	13
8	司聪	320321198109123039	202502 - 202602	13
9	徐佳坤	360622198911220039	202502 - 202602	13
10	孙泽信	32132419830926045X	202502 - 202602	13
11	徐晓君	231025197511152819	202502 - 202602	13
12	江征华	321322198808135239	202502 - 202602	13
13	张安根	32098119770106321X	202502 - 202602	13
14	孟森	320924199007277172	202502 - 202602	13
15	周骏	320123199001064416	202502 - 202602	13
16	赵林飞	320683198606176719	202502 - 202602	13
17	张振	320830199007081251	202502 - 202602	13
18	李其胜	320125198609070732	202502 - 202602	13
19	周一枫	320525199111087138	202502 - 202602	13
20	吴涛	32111119880822571X	202502 - 202602	13
21	王子明	321323198508024517	202502 - 202602	13
22	郝景润	320381199304241859	202502 - 202602	13

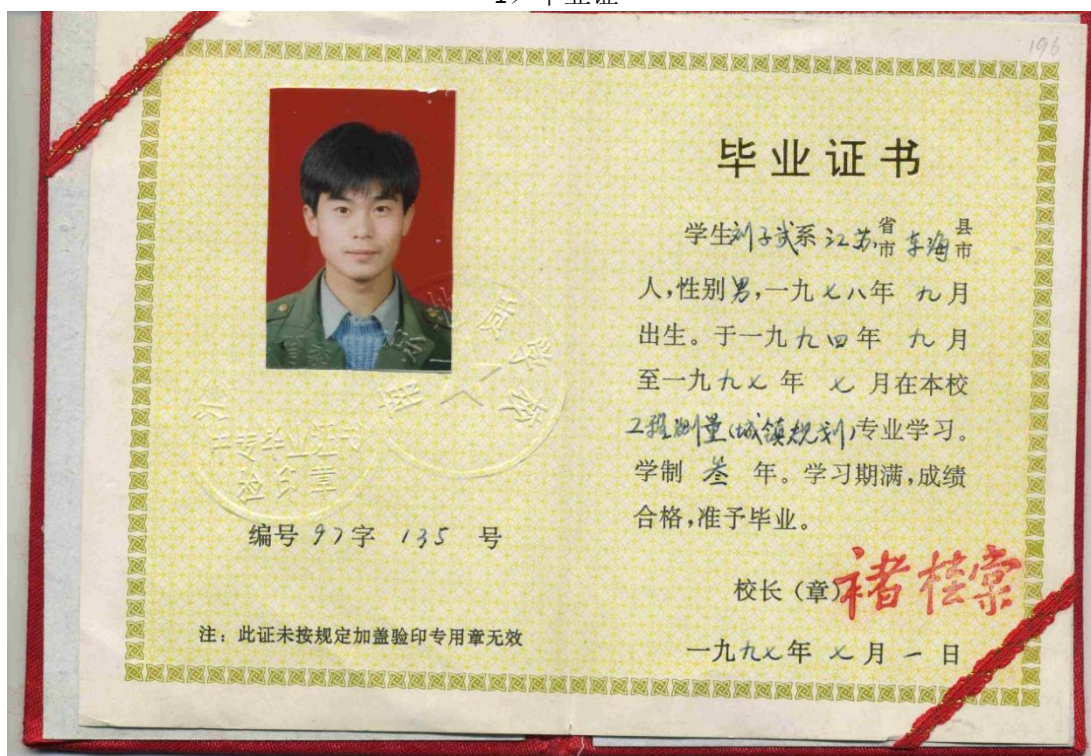
说明:

1. 本权益单涉及单位及参保职工个人信息, 单位应妥善保管。
2. 本权益单为打印时参保情况。
3. 本权益单已签具电子印章, 不再加盖鲜章。
4. 本权益单记录单出具后有效期内(6个月), 如需核对真伪, 请使用江苏智慧人社APP, 扫描右上方二维码进行验证(可多次验证)。



主要技术人员-刘子武

1) 毕业证



2) 职称证



3) 社保证明

江苏省社会保险权益记录单
(参保单位)



请使用官方江苏智慧人社APP扫描验证

参保单位全称: 江苏省地质工程勘察院有限公司

现参保地: 雨花台区

统一社会信用代码: 913200005714197109

查询时间: 202502-202603

共2页, 第1页

单位参保险种	养老保险		工伤保险		失业保险
缴费总人数	50		52		260
序号	姓名	公民身份号码(社会保障号)	缴费起止年月		缴费月数
1	葛稳强	370811198309112039	202502	- 202603	14
2	顾明	320683198006010010	202502	- 202603	14
3	刘涛	320321198804157011	202502	- 202603	14
4	俞雯豪	320684199305160095	202502	- 202603	14
5	李敏	320114197208270043	202502	- 202603	14
6	苏丙栋	320382198807212875	202502	- 202603	14
7	徐佳坤	360622198911220039	202502	- 202603	14
8	卢超	321183198910093639	202502	- 202603	14
9	张安银	32098119770106321X	202502	- 202603	14
10	徐金刚	610324198701023115	202502	- 202603	14
11	顾全	341181198904021613	202502	- 202603	14
12	黄从志	320324199010072415	202502	- 202603	14
13	张青	320102197705071218	202502	- 202603	14
14	汤光威	320881198009247038	202502	- 202603	14
15	徐光途	342822198210012236	202502	- 202603	14
16	段举举	410426198708293530	202502	- 202510	9
17	袁亚坤	410725198803243611	202502	- 202603	14
18	孙泽信	32132419830926045X	202502	- 202603	14
19	惠军	320102197809221217	202502	- 202603	14
20	江征华	321322198808135239	202502	- 202603	14
21	周武	320105198708230812	202502	- 202603	14
22	孟森	320924199007277172	202502	- 202603	14
23	赵林飞	320683198606176719	202502	- 202603	14
24	严邦全	320922198302286859	202502	- 202603	14
25	胡悦	320104198709152813	202502	- 202603	14
26	刘子武	320722197809136651	202502	- 202603	14
27	周勇	320105198303121431	202502	- 202603	14

说明:

1. 本权益单涉及单位及参保职工个人信息, 单位应妥善保管。
2. 本权益单为打印时参保情况。
3. 本权益单已签具电子印章, 不再加盖鲜章。
4. 本权益单记录单出具后有效期内(6个月), 如需核对真伪, 请使用江苏智慧人社APP, 扫描右上方二维码验证(可多次验证)。



现场负责人-陈波

1) 身份证



2) 毕业证



3) 职称证

广东省职称证书

姓名: 陈波

身份证号: 430223198609101517



职称名称: 高级工程师

专业: 测绘

级别: 副高

取得方式: 职称评审

通过时间: 2025年7月13日

评审组织: 深圳市国土空间规划专业高级职称评审委员会

证书编号: 2503001275730

发证单位: 深圳市人力资源和社会保障局

发证时间: 2025年11月18日



4) 社保证明

深圳市社会保险历年参保缴费明细表（个人）

姓名: 陈波 社保电脑号: 802565533 身份证号码: 430223198609101517 页码: 1
参保单位名称: 江苏省地质工程勘察院有限公司深圳分公司 单位编号: 517244 计算单位: 元

缴费年	月	单位编号	养老保险			医疗保险			生育			工伤保险		失业保险			
			基数	单位交	个人交	险种	基数	单位交	个人交	险种	基数	单位交	基数	单位交	基数	单位交	个人交
2025	02	517244	7000.0	1190.0	560.0	1	7000	350.0	140.0	1	7000	35.0	7000	28.0	7000	56.0	14.0
2025	03	517244	7000.0	1190.0	560.0	1	7000	350.0	140.0	1	7000	35.0	7000	28.0	7000	56.0	14.0
2025	04	517244	7000.0	1190.0	560.0	1	7000	350.0	140.0	1	7000	35.0	7000	28.0	7000	56.0	14.0
2025	05	517244	7000.0	1190.0	560.0	1	7000	350.0	140.0	1	7000	35.0	7000	28.0	7000	56.0	14.0
2025	06	517244	7000.0	1190.0	560.0	1	7000	350.0	140.0	1	7000	35.0	7000	28.0	7000	56.0	14.0
2025	07	517244	7000.0	1190.0	560.0	1	7000	350.0	140.0	1	7000	35.0	7000	28.0	7000	56.0	14.0
2025	08	517244	7000.0	1190.0	560.0	1	7000	350.0	140.0	1	7000	35.0	7000	28.0	7000	56.0	14.0
2025	09	517244	7000.0	1190.0	560.0	1	7000	350.0	140.0	1	7000	35.0	7000	28.0	7000	56.0	14.0
2025	10	517244	7000.0	1190.0	560.0	1	7000	350.0	140.0	1	7000	35.0	7000	28.0	7000	56.0	14.0
2025	11	517244	7000.0	1190.0	560.0	1	7000	350.0	140.0	1	7000	35.0	7000	28.0	7000	56.0	14.0
2025	12	517244	7010.0	1191.7	560.8	1	7010	350.5	140.2	1	7010	35.05	7010	28.04	7010	56.08	14.02
2026	01	517244	7010.0	1191.7	560.8	1	7010	420.6	140.2	1	7010	35.05	7010	28.04	7010	56.08	14.02
2026	02	517244	7010.0	1191.7	560.8	1	7010	420.6	140.2	1	7010	35.05	7010	28.04	7010	56.08	14.02
合计			15475.1	7282.4			4691.7	1820.6			455.15		364.12		28.24		182.06

备注:

1. 本证明可作为参保人在本单位参加社会保险的证明。向相关部门提供, 查验部门可通过登录网址: <https://sipub.sz.gov.cn/vp/>, 输入下列验证码 (3392783d7c63f794) 核查, 验证码有效期三个月。
2. 生育保险中的险种“1”为生育保险, “2”为生育医疗。
3. 医疗险种中的险种“1”为基本医疗保险一档, “2”为基本医疗保险二档, “4”为基本医疗保险三档, “5”为少儿/大学生医保(医疗保险二档), “6”为统筹医疗保险。
4. 上述“缴费明细”表中带“*”标识为补缴, 空行为补缴, 带“&”标识为参保单位申请缓缴社会保险费单位缴费部分的时段。该参保人带&标志的缴费年月, 养老保险在2026年12月前视同到账, 工伤保险、失业保险在2026年12月前视同到账。
5. 居民养老保险、少儿/学生医疗保险缴费情况不在本清单中展示。
6. 如2020年2月至6月的单位缴费部分金额为“0”或者缴费金额减半的, 属于按规定减免后实收金额。
7. 单位编号对应的单位名称:
单位编号 517244 单位名称 江苏省地质工程勘察院有限公司深圳分公司



主要技术人员-吴涛

1) 身份证



2) 毕业证



3) 职称证



4) 社保证明



江苏省社会保险权益记录单
(参保单位)

请使用官方江苏智慧人社APP扫描验证

参保单位全称： 江苏省地质工程勘察院有限公司

现参保地： 雨花台区

统一社会信用代码： 913200005714197109

查询时间： 202502-202602

共1页，第1页

单位参保险种	养老保险	工伤保险	失业保险	
缴费总人数	50	52	260	
序号	姓名	公民身份号码(社会保障号)	缴费起止年月	缴费月数
1	蔡新华	320682198510194991	202502 - 202602	13
2	汤光威	320881198009247038	202502 - 202602	13
3	毛瑞	320114198512261218	202502 - 202602	13
4	刘涛	320321198804157011	202502 - 202602	13
5	单中亮	320925198901023152	202502 - 202602	13
6	俞雯豪	320684199305160095	202502 - 202602	13
7	王健	321281199502114258	202502 - 202602	13
8	司聪	320321198109123039	202502 - 202602	13
9	徐佳坤	360622198911220039	202502 - 202602	13
10	孙泽信	32132419830926045X	202502 - 202602	13
11	徐晓君	231025197511152819	202502 - 202602	13
12	江征华	321322198808135239	202502 - 202602	13
13	张安银	32098119770106321X	202502 - 202602	13
14	孟森	320924199007277172	202502 - 202602	13
15	周骏	320123199001064416	202502 - 202602	13
16	赵林飞	320683198606176719	202502 - 202602	13
17	张振	320830199007081251	202502 - 202602	13
18	李其胜	320125198609070732	202502 - 202602	13
19	周一枫	320525199111087138	202502 - 202602	13
20	吴涛	32111119880822571X	202502 - 202602	13
21	王子明	321323198508024517	202502 - 202602	13
22	郝景润	320381199304241859	202502 - 202602	13

说明:

1. 本权益单涉及单位及参保职工个人信息，单位应妥善保管。
2. 本权益单为打印时参保情况。
3. 本权益单已签具电子印章，不再加盖鲜章。
4. 本权益单记录单出具后有效期内(6个月)，如需核对真伪，请使用江苏智慧人社APP，扫描右上方二维码进行验证(可多次验证)。



打印时间: 2026年2月28日

主要技术人员-李其胜


1) 身份证



2) 毕业证



3) 职称证



4) 社保证明

江苏省社会保险权益记录单
(参保单位)



请使用官方江苏智慧人社APP扫描验证

参保单位全称: 江苏省地质工程勘察院有限公司

现参保地: 雨花台区

统一社会信用代码: 913200005714197109

查询时间: 202502-202602

共1页, 第1页

单位参保险种	养老保险	工伤保险	失业保险	
缴费总人数	50	52	260	
序号	姓名	公民身份号码(社会保障号)	缴费起止年月	缴费月数
1	蔡新华	320682198510194991	202502 - 202602	13
2	汤光威	320881198009247038	202502 - 202602	13
3	毛瑞	320114198512261218	202502 - 202602	13
4	刘涛	320321198804157011	202502 - 202602	13
5	单中亮	320925198901023152	202502 - 202602	13
6	俞雯豪	320684199305160095	202502 - 202602	13
7	王健	321281199502114258	202502 - 202602	13
8	司聪	320321198109123039	202502 - 202602	13
9	徐佳坤	360622198911220039	202502 - 202602	13
10	孙泽信	32132419830926045X	202502 - 202602	13
11	徐晓君	231025197511152819	202502 - 202602	13
12	江征华	321322198808135239	202502 - 202602	13
13	张安根	32098119770106321X	202502 - 202602	13
14	孟森	320924199007277172	202502 - 202602	13
15	周骏	320123199001064416	202502 - 202602	13
16	赵林飞	320683198606176719	202502 - 202602	13
17	张振	320830199007081251	202502 - 202602	13
18	李其胜	320125198609070732	202502 - 202602	13
19	周一枫	320525199111087138	202502 - 202602	13
20	吴涛	32111119880822571X	202502 - 202602	13
21	王子明	321323198508024517	202502 - 202602	13
22	郝景润	320381199304241859	202502 - 202602	13

说明:

1. 本权益单涉及单位及参保职工个人信息, 单位应妥善保管。
2. 本权益单为打印时参保情况。
3. 本权益单已签具电子印章, 不再加盖鲜章。
4. 本权益单记录单出具后有效期内(6个月), 如需核对真伪, 请使用江苏智慧人社APP, 扫描右上方二维码进行验证(可多次验证)。



打印时间: 2026年2月28日

主要技术人员-俞雯豪

1) 身份证



2) 毕业证



3) 职称证

江苏省中级专业技术资格 证书

此证表明持证人具有担任相应专业技术职务的任职资格

姓 名：俞雯豪

性 别：男

出生年月：1993-05-16

身份证号：320684199305160095

工作单位：江苏省地质环境勘查院

评 委 会：江苏省地质局地质勘查与测绘专业中级
技术资格评审委员会

资格名称：工程师

系列（专业）：自然资源工程

专业（学科）：测绘地理信息

证 书 号：223200006903320054

取得资格时间：2022-12-28

文 件 号：苏自然资函〔2023〕60号



在线证书信息



盖签发单位电子印章

4) 注册测绘师证



注册测绘师资格信息

姓名: 俞雯豪

身份证号: 320684199305160095

注册资格: 有

注册状态: 已注册

注册单位: 江苏省地质工程勘察院有限公司

证书编号: 233202350(00)

执业印章编号: 233202350(00)

注册有效期: 2026-08-29

[转到登陆](#) [关闭](#)

4) 社保证明

江苏省社会保险权益记录单
(参保单位)



请使用官方江苏智慧人社APP扫描验证

参保单位全称: 江苏省地质工程勘察院有限公司

现参保地: 雨花台区

统一社会信用代码: 913200005714197109

查询时间: 202502-202602

共1页, 第1页

单位参保险种	养老保险	工伤保险	失业保险	
缴费总人数	50	52	260	
序号	姓名	公民身份号码(社会保障号)	缴费起止年月	缴费月数
1	蔡新华	320682198510194991	202502 - 202602	13
2	汤光威	320881198009247038	202502 - 202602	13
3	毛瑞	320114198512261218	202502 - 202602	13
4	刘涛	320321198804157011	202502 - 202602	13
5	单中亮	320925198901023152	202502 - 202602	13
6	俞零豪	320684199305160095	202502 - 202602	13
7	王健	321281199502114258	202502 - 202602	13
8	司聪	320321198109123039	202502 - 202602	13
9	徐佳坤	360622198911220039	202502 - 202602	13
10	孙泽信	32132419830926045X	202502 - 202602	13
11	徐晓君	231025197511152819	202502 - 202602	13
12	江征华	321322198808135239	202502 - 202602	13
13	张安银	32098119770106321X	202502 - 202602	13
14	孟森	320924199007277172	202502 - 202602	13
15	周骏	320123199001064416	202502 - 202602	13
16	赵林飞	320683198606176719	202502 - 202602	13
17	张振	320830199007081251	202502 - 202602	13
18	李其胜	320125198609070732	202502 - 202602	13
19	周一枫	320525199111087138	202502 - 202602	13
20	吴涛	32111119880822571X	202502 - 202602	13
21	王子明	321323198508024517	202502 - 202602	13
22	郝景润	320381199304241859	202502 - 202602	13

说明:

1. 本权益单涉及单位及参保职工个人信息, 单位应妥善保管。
2. 本权益单为打印时参保情况。
3. 本权益单已签具电子印章, 不再加盖鲜章。
4. 本权益单记录单出具后有效期内(6个月), 如需核对真伪, 请使用江苏智慧人社APP, 扫描右上方二维码进行验证(可多次验证)。

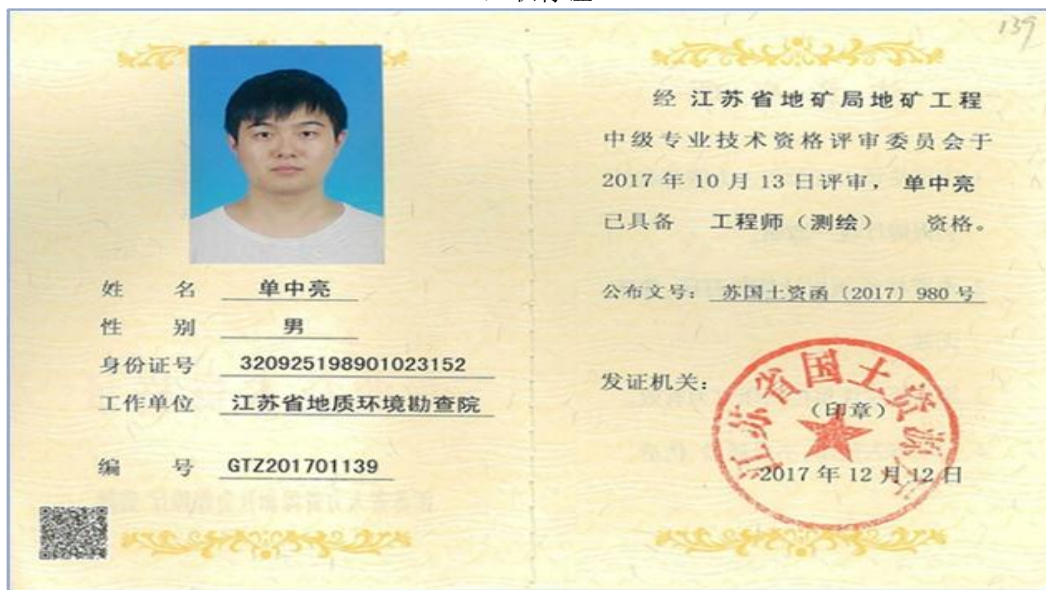


主要技术人员-单中亮

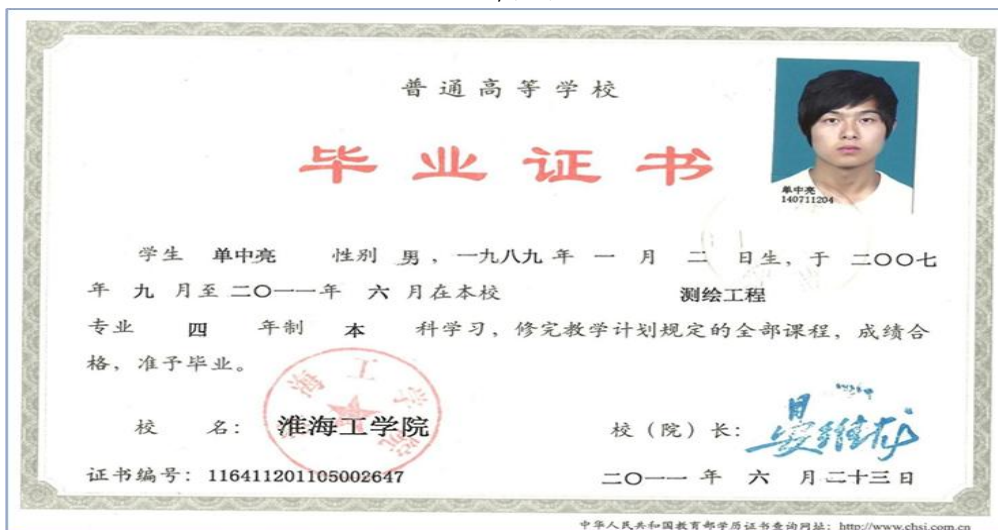
1) 身份证



2) 职称证



3) 毕业证



4) 社保证明

江苏省社会保险权益记录单
(参保单位)



请使用官方江苏智慧人社APP扫描验证

参保单位全称: 江苏省地质工程勘察院有限公司

现参保地: 雨花台区

统一社会信用代码: 913200005714197109

查询时间: 202502-202602

共1页, 第1页

单位参保险种	养老保险	工伤保险	失业保险	
缴费总人数	50	52	260	
序号	姓名	公民身份号码(社会保障号)	缴费起止年月	缴费月数
1	蔡新华	320682198510194991	202502 - 202602	13
2	汤光威	320881198009247038	202502 - 202602	13
3	毛瑞	320114198512261218	202502 - 202602	13
4	刘涛	320321198804157011	202502 - 202602	13
5	单中亮	320925198901023152	202502 - 202602	13
6	俞雯豪	320684199305160095	202502 - 202602	13
7	王健	321281199502114258	202502 - 202602	13
8	司聪	320321198109123039	202502 - 202602	13
9	徐佳坤	360622198911220039	202502 - 202602	13
10	孙泽信	32132419830926045X	202502 - 202602	13
11	徐晓君	231025197511152819	202502 - 202602	13
12	江征华	321322198808135239	202502 - 202602	13
13	张安根	32098119770106321X	202502 - 202602	13
14	孟森	320924199007277172	202502 - 202602	13
15	周骏	320123199001064416	202502 - 202602	13
16	赵林飞	320683198606176719	202502 - 202602	13
17	张振	320830199007081251	202502 - 202602	13
18	李其胜	320125198609070732	202502 - 202602	13
19	周一枫	320525199111087138	202502 - 202602	13
20	吴涛	32111119880822571X	202502 - 202602	13
21	王子明	321323198508024517	202502 - 202602	13
22	郝景润	320381199304241859	202502 - 202602	13

说明:

1. 本权益单涉及单位及参保职工个人信息, 单位应妥善保管。
2. 本权益单为打印时参保情况。
3. 本权益单已签具电子印章, 不再加盖鲜章。
4. 本权益单记录单出具后有效期内(6个月), 如需核对真伪, 请使用江苏智慧人社APP, 扫描右上方二维码进行验证(可多次验证)。



主要技术人员-周一枫

1) 身份证



2) 毕业证



3) 职称证

江苏省中级专业技术资格 证书

此证表明持证人具有担任相应专业技术职务的任职资格

姓 名：周一枫

性 别：男

出生年月：1991-11-08

身份证号：320525199111087138

工作单位：江苏省地质工程勘察院



评 委 会：江苏省地质局地质调查与测绘专业中级
技术资格评审委员会

资格名称：工程师

系列(专业)：自然资源工程

专业(学科)：测绘地理信息

证 书 号：223200006903320080

取得资格时间：2022-12-28

文 件 号：苏自然资函〔2023〕60号



在线证书信息



盖签发单位电子印章

4) 社保证明

江苏省社会保险权益记录单
(参保单位)



请使用官方江苏智慧人社APP扫描验证

参保单位全称: 江苏省地质工程勘察院有限公司

现参保地: 雨花台区

统一社会信用代码: 913200005714197109

查询时间: 202502-202602

共1页, 第1页

单位参保险种	养老保险	工伤保险	失业保险	
缴费总人数	50	52	260	
序号	姓名	公民身份号码(社会保障号)	缴费起止年月	缴费月数
1	蔡新华	320682198510194991	202502 - 202602	13
2	汤光威	320881198009247038	202502 - 202602	13
3	毛瑞	320114198512261218	202502 - 202602	13
4	刘涛	320321198804157011	202502 - 202602	13
5	单中亮	320925198901023152	202502 - 202602	13
6	俞雯豪	320684199305160095	202502 - 202602	13
7	王健	321281199502114258	202502 - 202602	13
8	司聪	320321198109123039	202502 - 202602	13
9	徐佳坤	360622198911220039	202502 - 202602	13
10	孙泽信	32132419830926045X	202502 - 202602	13
11	徐晓君	231025197511152819	202502 - 202602	13
12	江征华	321322198808135239	202502 - 202602	13
13	张安银	32098119770106321X	202502 - 202602	13
14	孟森	320924199007277172	202502 - 202602	13
15	周骏	320123199001064416	202502 - 202602	13
16	赵林飞	320683198606176719	202502 - 202602	13
17	张振	320830199007081251	202502 - 202602	13
18	李其胜	320125198609070732	202502 - 202602	13
19	周一枫	320525199111087138	202502 - 202602	13
20	吴涛	32111119880822571X	202502 - 202602	13
21	王子明	321323198508024517	202502 - 202602	13
22	郝景润	320381199304241859	202502 - 202602	13

说明:

1. 本权益单涉及单位及参保职工个人信息, 单位应妥善保管。
2. 本权益单为打印时参保情况。
3. 本权益单已签具电子印章, 不再加盖鲜章。
4. 本权益单记录单出具后有效期内(6个月), 如需核对真伪, 请使用江苏智慧人社APP, 扫描右上方二维码进行验证(可多次验证)。



主要技术人员-王健

1) 身份证



2) 毕业证



3) 职称证

江苏省中级专业技术资格 证书

此证表明持证人具有担任相应专业技术职务的任职资格

姓 名：王 健
性 别：男
出生年月：1995-02-11
身份证号：321281199502114258
工作单位：江苏省地质环境勘查院



评 委 会：江苏省地质局地质勘查与测绘专业中级
技术资格评审委员会

资格名称：工程师

系列（专业）：自然资源工程

专业（学科）：测绘地理信息

证 书 号：233200006903320097

取得资格时间：2023-09-07

文 件 号：苏自然资函〔2023〕861号



在线证书信息



盖签发单位电子印章

4) 社保证明

江苏省社会保险权益记录单
(参保单位)



请使用官方江苏智慧人社APP扫描验证

参保单位全称: 江苏省地质工程勘察院有限公司

现参保地: 雨花台区

统一社会信用代码: 913200005714197109

查询时间: 202502-202602

共1页, 第1页

单位参保险种	养老保险		工伤保险		失业保险
缴费总人数	50		52		260
序号	姓名	公民身份号码(社会保障号)	缴费起止年月		缴费月数
1	蔡新华	320682198510194991	202502	- 202602	13
2	汤光威	320881198009247038	202502	- 202602	13
3	毛瑞	320114198512261218	202502	- 202602	13
4	刘涛	320321198804157011	202502	- 202602	13
5	单中亮	320925198901023152	202502	- 202602	13
6	俞雯豪	320684199305160095	202502	- 202602	13
7	王健	321281199502114258	202502	- 202602	13
8	司聪	320321198109123039	202502	- 202602	13
9	徐佳坤	360622198911220039	202502	- 202602	13
10	孙泽信	32132419830926045X	202502	- 202602	13
11	徐晓君	231025197511152819	202502	- 202602	13
12	江征华	321322198808135239	202502	- 202602	13
13	张安根	32098119770106321X	202502	- 202602	13
14	孟森	320924199007277172	202502	- 202602	13
15	周骏	320123199001064416	202502	- 202602	13
16	赵林飞	320683198606176719	202502	- 202602	13
17	张振	320830199007081251	202502	- 202602	13
18	李其胜	320125198609070732	202502	- 202602	13
19	周一枫	320525199111087138	202502	- 202602	13
20	吴涛	32111119880822571X	202502	- 202602	13
21	王子明	321323198508024517	202502	- 202602	13
22	郝景润	320381199304241859	202502	- 202602	13

说明:

1. 本权益单涉及单位及参保职工个人信息, 单位应妥善保管。
2. 本权益单为打印时参保情况。
3. 本权益单已签具电子印章, 不再加盖鲜章。
4. 本权益单记录单出具后有效期内(6个月), 如需核对真伪, 请使用江苏智慧人社APP, 扫描右上方二维码进行验证(可多次验证)。



主要技术人员-王恒中

1) 身份证



2) 毕业证



3) 职称证

王恒中 于

七月, 经

深圳市人事局

考核认定,

具备 工程师

资格。特发此证

发证机关 深圳市人事局

二〇〇八年八月六日

广东省专业技术资格
专用章

粤中取证字第 0602003003432 号



4) 社保证明

深圳市社会保险历年参保缴费明细表（个人）

姓名: 王恒中 社保电脑号: 609694784 身份证号码: 430423197208157014 页码: 1
 参保单位名称: 江苏省地质工程勘察院有限公司深圳分公司 单位编号: 517244 计算单位: 元

缴费年	月	单位编号	养老保险			医疗保险			生育			工伤保险		失业保险			
			基数	单位交	个人交	险种	基数	单位交	个人交	险种	基数	单位交	基数	单位交	个人交		
2025	02	517244	5415.0	920.55	433.2	1	6733	336.65	134.66	1	6733	33.67	5415	21.66	5415	43.32	10.83
2025	03	517244	5415.0	920.55	433.2	1	6733	336.65	134.66	1	6733	33.67	5415	21.66	5415	43.32	10.83
2025	04	517244	5415.0	920.55	433.2	1	6733	336.65	134.66	1	6733	33.67	5415	21.66	5415	43.32	10.83
2025	05	517244	5415.0	920.55	433.2	1	6733	336.65	134.66	1	6733	33.67	5415	21.66	5415	43.32	10.83
2025	06	517244	5415.0	920.55	433.2	1	6733	336.65	134.66	1	6733	33.67	5415	21.66	5415	43.32	10.83
2025	07	517244	5415.0	920.55	433.2	1	6733	336.65	134.66	1	6733	33.67	5415	21.66	5415	43.32	10.83
2025	08	517244	5415.0	920.55	433.2	1	6733	336.65	134.66	1	6733	33.67	5415	21.66	5415	43.32	10.83
2025	09	517244	5415.0	920.55	433.2	1	6733	336.65	134.66	1	6733	33.67	5415	21.66	5415	43.32	10.83
2025	10	517244	5415.0	920.55	433.2	1	6733	336.65	134.66	1	6733	33.67	5415	21.66	5415	43.32	10.83
2025	11	517244	5415.0	920.55	433.2	1	6733	336.65	134.66	1	6733	33.67	5415	21.66	5415	43.32	10.83
2025	12	517244	5425.0	922.25	434.0	1	6733	336.65	134.66	1	6733	33.67	5425	21.7	5425	43.4	10.85
2026	01	517244	5425.0	922.25	434.0	1	6727	403.62	134.54	1	6727	33.64	5425	21.7	5425	43.4	10.85
2026	02	517244	5425.0	922.25	434.0	1	6727	403.62	134.54	1	6727	33.64	5425	21.7	5425	43.4	10.85
合计			11972.25	5634.0				4510.39	1750.34			437.65	281.7		563.4		140.85



备注:

1. 本证明可作为参保人在本单位参加社会保险的证明。向相关部门提供, 查验部门可通过登录
 网址: <https://sipub.sz.gov.cn/vp/>, 输入下列验证码 (3392783d7c63f0c8) 核查, 验证码有效期三个月。
2. 生育保险中的险种“1”为生育保险, “2”为生育医疗。
3. 医疗险种中的险种“1”为基本医疗保险一档, “2”为基本医疗保险二档, “4”为基本医疗保险三档, “5”为少儿/大学生医保(医疗保险二档), “6”为统筹医疗保险。
4. 上述“缴费明细”表中带“*”标识为补缴, 空行为断缴。带“&”标识为参保单位申请缓缴社会保险费单位缴费部分的时段。该参保人带&标志的缴费年月, 养老保险在2026年12月前视同到账, 工伤保险、失业保险在2026年12月前视同到账。
5. 居民养老保险、少儿/学生医疗保险缴费情况不在本清单中展示。
6. 如2020年2月至6月的单位缴费部分金额为“0”或者缴费金额减半的, 属于按规定减免后实收金额。
7. 单位编号对应的单位名称:
 单位编号 517244 单位名称 江苏省地质工程勘察院有限公司深圳分公司



主要技术人员-陈鹏

1) 身份证



2) 毕业证



3) 职称证

2022/1/10

首页 - 电子证书管理系统前台

江苏省高级专业技术资格 证书

此证表明持证人具备担任相应专业技术职务的任职资格

<p>姓 名： 陈鹏</p> <p>性 别： 男</p> <p>出生年月： 1980.03</p> <p>身份证号： 36040219800305151X</p> <p>工作单位： 江苏省地质环境勘查院</p> <p>评委会名称： 江苏省国土资源工程</p> <p>资格名称： 正高级工程师(水工环)</p> <p>系列（专业）： 国土资源工程</p> <p>专业（学科）： 水工环</p> <p>证书号： 202103100016</p> <p>取得资格时间： 2021年10月30日</p> <p>批复文号： 苏自然资发〔2021〕265号</p>	  <small>在线证书信息</small>
--	--



江苏省人力资源和社会保障厅
颁发单位电子印章
职称专用章

4) 注册岩土工程师

中华人民共和国注册土木工程师（岩土）

注册执业证书

本证书是中华人民共和国注册土木工程师（岩土）的执业凭证，准予持证人在执业范围和注册有效期内执业。

姓 名 陈 鹏

证书编号 AY123200916



NO. AY0012664

发证日期 2012年10月17日

5) 社保证明

深圳市社会保险历年参保缴费明细表（个人）

姓名: 陈鹏 社保电脑号: 640011810 身份证号码: 36040219800305151X 页码: 1
 参保单位名称: 江苏省地质工程勘察院有限公司深圳分公司 单位编号: 517244 计算单位: 元

缴费年	月	单位编号	养老保险			医疗保险			生育			工伤保险		失业保险			
			基数	单位交	个人交	险种	基数	单位交	个人交	险种	基数	单位交	基数	单位交	个人交		
2025	02	517244	0.0			2	6733	101.0	33.67	1	6733	33.67	2360	9.44	2360	18.88	4.72
2025	03	517244	0.0			2	6733	101.0	33.67	1	6733	33.67	2520	10.08	2520	20.16	5.04
2025	04	517244	0.0			2	6733	101.0	33.67	1	6733	33.67	2520	10.08	2520	20.16	5.04
2025	05	517244	0.0			2	6733	101.0	33.67	1	6733	33.67	2520	10.08	2520	20.16	5.04
2025	06	517244	0.0			2	6733	101.0	33.67	1	6733	33.67	2520	10.08	2520	20.16	5.04
2025	07	517244	0.0			2	6733	101.0	33.67	1	6733	33.67	2520	10.08	2520	20.16	5.04
2025	08	517244	0.0			2	6733	101.0	33.67	1	6733	33.67	2520	10.08	2520	20.16	5.04
2025	09	517244	0.0			2	6733	101.0	33.67	1	6733	33.67	2520	10.08	2520	20.16	5.04
2025	10	517244	0.0			2	6733	101.0	33.67	1	6733	33.67	2520	10.08	2520	20.16	5.04
2025	11	517244	0.0			2	6733	101.0	33.67	1	6733	33.67	2520	10.08	2520	20.16	5.04
2025	12	517244	0.0			2	6733	101.0	33.67	1	6733	33.67	2520	10.08	2520	20.16	5.04
2026	01	517244	0.0			2	6727	100.91	33.64	1	6727	33.64	2520	10.08	2520	20.16	5.04
2026	02	517244	0.0			2	6727	100.91	33.64	1	6727	33.64	2520	10.08	2520	20.16	5.04
合计			0.0	0.0			1312.82	437.65			437.65		130.4		130.4	106.8	65.2



备注:

1. 本证明可作为参保人在本单位参加社会保险的证明。向相关部门提供, 查验部门可通过登录网址: <https://sipub.sz.gov.cn/vp/>, 输入下列验证码 (3392783d7c64a54e) 核查, 验证码有效期三个月。
2. 生育保险中的险种“1”为生育保险, “2”为生育医疗。
3. 医疗险种中的险种“1”为基本医疗保险一档, “2”为基本医疗保险二档, “4”为基本医疗保险三档, “5”为少儿/大学生医保(医疗保险二档), “6”为统筹医疗保险。
4. 上述“缴费明细”表中带“*”标识为补缴, 空行为断缴。带“&”标识为参保单位申请缓缴社会保险费单位缴费部分的时段。该参保人带&标志的缴费年月, 养老保险在2026年12月前视同到账, 工伤保险、失业保险在2026年12月前视同到账。
5. 居民养老保险、少儿/学生医疗保险缴费情况不在本清单中展示。
6. 如2020年2月至6月的单位缴费部分金额为“0”或者缴费金额减半的, 属于按规定减免后实收金额。
7. 单位编号对应的单位名称:
 单位编号: 517244
 单位名称: 江苏省地质工程勘察院有限公司深圳分公司

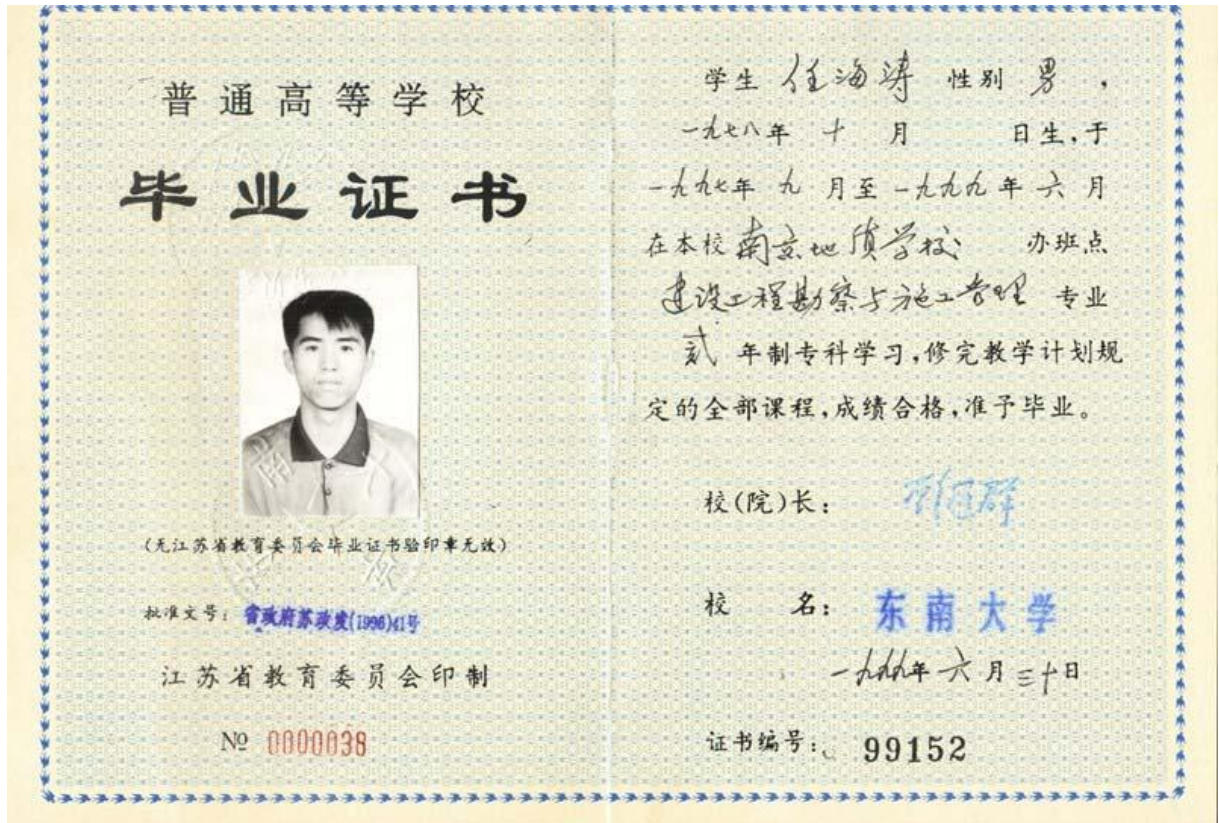


主要技术人员-任海涛

1) 身份证



2) 毕业证



3) 职称证

江苏省高级专业技术资格 证书

此证表明持证人具备担任相应专业技术职务的任职资格

姓 名：任海涛

性 别：男

出生年月：1978.10

身份证号：321123197810160071

工作单位：江苏省地质环境勘查院

评委会名称：江苏省国土资源工程

资格名称：正高级工程师(岩土工程)

系列(专业)：国土资源工程

专业(学科)：岩土工程

证书号：202103100025

取得资格时间：2021年10月30日

批复文号：苏自然资发〔2021〕265号



在线证书信息



4) 社保证明

深圳市社会保险历年参保缴费明细表（个人）

姓名: 任海涛

社保电脑号: 648408042

身份证号码: 321123197810160071

页码: 1

参保单位名称: 江苏省地质工程勘察院有限公司深圳分公司

单位编号: 517244

计算单位: 元

缴费年	月	单位编号	养老保险			医疗保险			生育			工伤保险		失业保险				
			基数	单位交	个人交	险种	基数	单位交	个人交	险种	基数	单位交	基数	单位交	基数	单位交	个人交	
2025	02	517244	0.0			2	6733	101.0	33.67	1	6733	33.67	2360	9.44	2360	18.88	4.72	
2025	03	517244	0.0			2	6733	101.0	33.67	1	6733	33.67	2520	10.08	2520	20.16	5.04	
2025	04	517244	0.0			2	6733	101.0	33.67	1	6733	33.67	2520	10.08	2520	20.16	5.04	
2025	05	517244	0.0			2	6733	101.0	33.67	1	6733	33.67	2520	10.08	2520	20.16	5.04	
2025	06	517244	0.0			2	6733	101.0	33.67	1	6733	33.67	2520	10.08	2520	20.16	5.04	
2025	07	517244	0.0			2	6733	101.0	33.67	1	6733	33.67	2520	10.08	2520	20.16	5.04	
2025	08	517244	0.0			2	6733	101.0	33.67	1	6733	33.67	2520	10.08	2520	20.16	5.04	
2025	09	517244	0.0			2	6733	101.0	33.67	1	6733	33.67	2520	10.08	2520	20.16	5.04	
2025	10	517244	0.0			2	6733	101.0	33.67	1	6733	33.67	2520	10.08	2520	20.16	5.04	
2025	11	517244	0.0			2	6733	101.0	33.67	1	6733	33.67	2520	10.08	2520	20.16	5.04	
2025	12	517244	0.0			2	6733	101.0	33.67	1	6733	33.67	2520	10.08	2520	20.16	5.04	
2026	01	517244	0.0			2	6727	100.91	33.64	1	6727	33.64	2520	10.08	2520	20.16	5.04	
2026	02	517244	0.0			2	6727	100.91	33.64	1	6727	33.64	2520	10.08	2520	20.16	5.04	
合计			0.0		0.0			1312.82	437.65			437.65				130.4	60.8	65.2



备注:

1. 本证明可作为参保人在本单位参加社会保险的证明。向相关部门提供, 查验部门可通过登录网址: <https://sipub.sz.gov.cn/vp/>, 输入下列验证码 (3392783d7c64c0f2) 核查, 验证码有效期三个月。
2. 生育保险中的险种“1”为生育保险, “2”为生育医疗。
3. 医疗险种中的险种“1”为基本医疗保险一档, “2”为基本医疗保险二档, “4”为基本医疗保险三档, “5”为少儿/大学生医保(医疗保险二档), “6”为统筹医疗保险。
4. 上述“缴费明细”表中带“*”标识为补缴, 空行为断缴。带“&”标识为参保单位申请缓缴社会保险费单位缴费部分的时段。该参保人带&标志的缴费年月, 养老保险在2026年12月前视同到账, 工伤保险、失业保险在2026年12月前视同到账。
5. 居民养老保险、少儿/学生医疗保险缴费情况不在本清单中展示。
6. 如2020年2月至6月的单位缴费部分金额为“0”或者缴费金额减半的, 属于按规定减免后实收金额。
7. 单位编号对应的单位名称:
 单位编号: 517244
 单位名称: 江苏省地质工程勘察院有限公司深圳分公司



主要技术人员-赵志伟

1) 身份证



2) 毕业证



3) 职称证



4) 注册岩土工程师

中华人民共和国注册土木工程师（岩土）

注册执业证书

本证书是中华人民共和国注册土木工程师（岩土）的执业凭证，准予持证人在执业范围和注册有效期内执业。

姓 名 赵志伟

证书编号 AY073200539



NO. AY0007633

发证日期 2007年08月03日

5) 社保证明

深圳市社会保险历年参保缴费明细表 (个人)

姓名: 赵志伟 社保电脑号: 648407970 身份证号码: 320402197801210819 页码: 1
 参保单位名称: 江苏省地质工程勘察院有限公司深圳分公司 单位编号: 517244 计算单位: 元

缴费年	月	单位编号	养老保险			医疗保险			生育			工伤保险		失业保险			
			基数	单位交	个人交	险种	基数	单位交	个人交	险种	基数	单位交	基数	单位交	基数	单位交	个人交
2025	02	517244	0.0			2	6733	101.0	33.67	1	6733	33.67	2360	9.44	2360	18.88	4.72
2025	03	517244	0.0			2	6733	101.0	33.67	1	6733	33.67	2520	10.08	2520	20.16	5.04
2025	04	517244	0.0			2	6733	101.0	33.67	1	6733	33.67	2520	10.08	2520	20.16	5.04
2025	05	517244	0.0			2	6733	101.0	33.67	1	6733	33.67	2520	10.08	2520	20.16	5.04
2025	06	517244	0.0			2	6733	101.0	33.67	1	6733	33.67	2520	10.08	2520	20.16	5.04
2025	07	517244	0.0			2	6733	101.0	33.67	1	6733	33.67	2520	10.08	2520	20.16	5.04
2025	08	517244	0.0			2	6733	101.0	33.67	1	6733	33.67	2520	10.08	2520	20.16	5.04
2025	09	517244	0.0			2	6733	101.0	33.67	1	6733	33.67	2520	10.08	2520	20.16	5.04
2025	10	517244	0.0			2	6733	101.0	33.67	1	6733	33.67	2520	10.08	2520	20.16	5.04
2025	11	517244	0.0			2	6733	101.0	33.67	1	6733	33.67	2520	10.08	2520	20.16	5.04
2025	12	517244	0.0			2	6733	101.0	33.67	1	6733	33.67	2520	10.08	2520	20.16	5.04
2026	01	517244	0.0			2	6727	100.91	33.64	1	6727	33.64	2520	10.08	2520	20.16	5.04
2026	02	517244	0.0			2	6727	100.91	33.64	1	6727	33.64	2520	10.08	2520	20.16	5.04
合计			0.0	0.0			1312.82	437.65			437.65						65.2



备注:

1. 本证明可作为参保人在本单位参加社会保险的证明。向相关部门提供, 查验部门可通过登录网址: <https://sipub.sz.gov.cn/vp/>, 输入下列验证码 (3392783d7c64ddai) 核查, 验证码有效期三个月。
2. 生育保险中的险种“1”为生育保险, “2”为生育医疗。
3. 医疗险种中的险种“1”为基本医疗保险一档, “2”为基本医疗保险二档, “4”为基本医疗保险三档, “5”为少儿/大学生医保(医疗险种二档), “6”为统筹医疗保险。
4. 上述“缴费明细”表中带“*”标识为补缴, 空行为断缴。带“&”标识为参保单位申请缓缴社会保险费单位缴费部分的时段。该参保人带&标志的缴费年月, 养老保险在2026年12月前视同到账, 工伤保险、失业保险在2026年12月前视同到账。
5. 居民养老保险、少儿/学生医疗保险缴费情况不在本清单中展示。
6. 如2020年2月至6月的单位缴费部分金额为“0”或者缴费金额减半的, 属于按规定减免后实收金额。
7. 单位编号对应的单位名称:
 单位编号: 517244 单位名称: 江苏省地质工程勘察院有限公司深圳分公司



主要技术人员—葛稳强

1) 注册岩土工程师证书

中华人民共和国注册土木工程师（岩土）



本证书是中华人民共和国注册土木工程师（岩土）的执业凭证，准予持证人在执业范围和注册有效期内执业。

姓 名 葛 稳 强

证书编号 AY173201346



NO. AY0019468

发证日期 2017年09月15日

2) 职称证

江苏省高级专业技术资格 证书

此证表明持证人具备担任相应专业技术职务的任职资格

姓 名：葛稳强

性 别：男

出生年月：1983.09

身份证号：370811198309112039

工作单位：江苏省地质环境勘查院



评委会名称：江苏省国土资源工程高级专业技术资格评审委员会

资格名称：高级工程师（岩土工程）

系列（专业）：国土资源工程

专业（学科）：岩土工程

证书号：202003100208

取得资格时间：2020年11月21日

批复文号：苏自然资发〔2020〕218号



在线证书信息



3) 毕业证



4) 社保证明

江苏省社会保险权益记录单 (参保单位)



请使用官方江苏智慧人社APP扫描验证

参保单位全称：江苏省地质工程勘察院有限公司

现参保地：雨花台区

统一社会信用代码：913200005714197109

查询时间：202502-202603

共2页，第1页

单位参保险种	养老保险	工伤保险	失业保险	
缴费总人数	50	52	260	
序号	姓名	公民身份号码(社会保障号)	缴费起止年月	缴费月数
1	葛稳强	370811198309112039	202502 - 202603	14
2	顾明	320683198006010010	202502 - 202603	14
3	刘涛	320321198804157011	202502 - 202603	14
4	俞雯豪	320684199305160095	202502 - 202603	14
5	李敏	320114197208270043	202502 - 202603	14
6	苏丙栋	320382198807212875	202502 - 202603	14
7	徐佳坤	360622198911220039	202502 - 202603	14
8	卢超	321183198910093639	202502 - 202603	14
9	张安银	32098119770106321X	202502 - 202603	14
10	徐金刚	610324198701023115	202502 - 202603	14
11	顾全	341181198904021613	202502 - 202603	14
12	黄从志	320324199010072415	202502 - 202603	14
13	张青	320102197705071218	202502 - 202603	14
14	汤光威	320881198009247038	202502 - 202603	14
15	徐光途	342822198210012236	202502 - 202603	14
16	段举举	410426198708293530	202502 - 202510	9
17	袁亚坤	410725198803243611	202502 - 202603	14
18	孙泽信	32132419830926045X	202502 - 202603	14
19	惠军	320102197809221217	202502 - 202603	14
20	江征华	321322198808135239	202502 - 202603	14
21	周武	320105198708230812	202502 - 202603	14
22	孟森	320924199007277172	202502 - 202603	14
23	赵林飞	320683198606176719	202502 - 202603	14
24	严邦全	320922198302286859	202502 - 202603	14
25	胡悦	320104198709152813	202502 - 202603	14
26	刘子武	320722197809136651	202502 - 202603	14
27	周勇	320105198303121431	202502 - 202603	14

说明：

- 本权益单涉及单位及参保职工个人信息，单位应妥善保管。
- 本权益单为打印时参保情况。
- 本权益单已签具电子印章，不再加盖鲜章。
- 本权益单记录单出具后有效期内（6个月），如需核对真伪，请使用江苏智慧人社APP，扫描右上方二维码进行验证（可多次验证）。

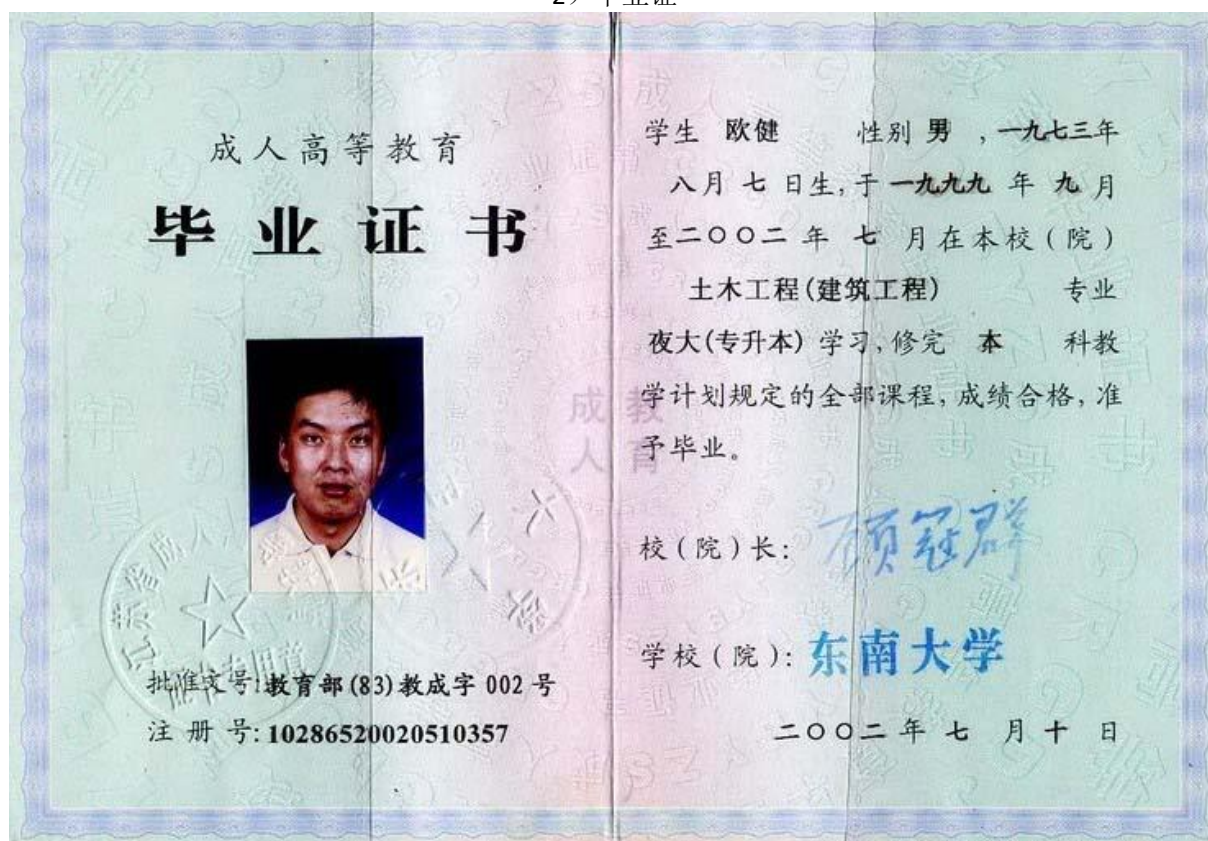


主要技术人员-欧健

1) 身份证



2) 毕业证



3) 职称证

2020/3/5

首页 - 电子证书管理系统前台

江苏省高级专业技术资格 证书

此证表明持证人具备担任相应专业技术职务的任职资格

姓 名：欧健

性 别：男

出生年月：197307

身份证号：320106197308071615

工作单位：江苏省地质环境勘查院

评委会名称：江苏省国土资源工程高级专业技术资格评审委员会

资格名称：正高级工程师

系列（专业）：国土资源工程

专业（学科）：岩土工程

证书号：201903100028

取得资格时间：2019年11月30日

批复文号：苏自然资发〔2020〕23号



在线证书信息

江苏省地质环境勘查院

证书使用单位



4) 社保证明

深圳市社会保险历年参保缴费明细表（个人）

姓名: 欧健 社保电脑号: 648408011 身份证号码: 320106197308071615 页码: 1
参保单位名称: 江苏省地质工程勘察院有限公司深圳分公司 单位编号: 517244 计算单位: 元

缴费年	月	单位编号	养老保险			医疗保险			生育			工伤保险		失业保险			
			基数	单位交	个人交	险种	基数	单位交	个人交	险种	基数	单位交	基数	单位交	基数	单位交	个人交
2025	02	517244	0.0			2	6733	101.0	33.67	1	6733	33.67	2360	9.44	2360	18.88	4.72
2025	03	517244	0.0			2	6733	101.0	33.67	1	6733	33.67	2520	10.08	2520	20.16	5.04
2025	04	517244	0.0			2	6733	101.0	33.67	1	6733	33.67	2520	10.08	2520	20.16	5.04
2025	05	517244	0.0			2	6733	101.0	33.67	1	6733	33.67	2520	10.08	2520	20.16	5.04
2025	06	517244	0.0			2	6733	101.0	33.67	1	6733	33.67	2520	10.08	2520	20.16	5.04
2025	07	517244	0.0			2	6733	101.0	33.67	1	6733	33.67	2520	10.08	2520	20.16	5.04
2025	08	517244	0.0			2	6733	101.0	33.67	1	6733	33.67	2520	10.08	2520	20.16	5.04
2025	09	517244	0.0			2	6733	101.0	33.67	1	6733	33.67	2520	10.08	2520	20.16	5.04
2025	10	517244	0.0			2	6733	101.0	33.67	1	6733	33.67	2520	10.08	2520	20.16	5.04
2025	11	517244	0.0			2	6733	101.0	33.67	1	6733	33.67	2520	10.08	2520	20.16	5.04
2025	12	517244	0.0			2	6733	101.0	33.67	1	6733	33.67	2520	10.08	2520	20.16	5.04
2026	01	517244	0.0			2	6727	100.91	33.64	1	6727	33.64	2520	10.08	2520	20.16	5.04
2026	02	517244	0.0			2	6727	100.91	33.64	1	6727	33.64	2520	10.08	2520	20.16	5.04
合计			0.0	0.0			1312.82	437.65			437.65		130.4			260.8	65.2



备注:

1. 本证明可作为参保人在本单位参加社会保险的证明。向相关部门提供, 查验部门可通过登录网址: <https://sipub.sz.gov.cn/vp/>, 输入下列验证码 (3392783d7c64e7fb) 核查, 验证码有效期三个月。
2. 生育保险中的险种“1”为生育保险, “2”为生育医疗。
3. 医疗险种中的险种“1”为基本医疗保险一档, “2”为基本医疗保险二档, “4”为基本医疗保险三档, “5”为少儿/大学生医保(医疗保险二档), “6”为统筹医疗保险。
4. 上述“缴费明细”表中带“*”标识为补缴, 空行为断缴。带“&”标识为参保单位申请缓缴社会保险费单位缴费部分的时段。该参保人带&标志的缴费年月, 养老保险在2026年12月前视同到账, 工伤保险、失业保险在2026年12月前视同到账。
5. 居民养老保险、少儿/学生医疗保险缴费情况不在本清单中展示。
6. 如2020年2月至6月的单位缴费部分金额为“0”或者缴费金额减半的, 属于按规定减免后实收金额。
7. 单位编号对应的单位名称:
单位编号 517244 单位名称 江苏省地质工程勘察院有限公司深圳分公司



主要技术人员-张青

1) 毕业证



2) 职称证



4) 社保证明



江苏省社会保险权益记录单
(参保单位)

请使用官方江苏智慧人社APP扫描验证

参保单位全称: 江苏省地质工程勘察院有限公司

现参保地: 雨花台区

统一社会信用代码: 913200005714197109

查询时间: 202502-202603

共2页, 第1页

单位参保险种	养老保险	工伤保险	失业保险	
缴费总人数	50	52	260	
序号	姓名	公民身份号码(社会保障号)	缴费起止年月	缴费月数
1	葛稳强	370811198309112039	202502 - 202603	14
2	顾明	320683198006010010	202502 - 202603	14
3	刘涛	320321198804157011	202502 - 202603	14
4	俞雯豪	320684199305160095	202502 - 202603	14
5	李敏	320114197208270043	202502 - 202603	14
6	苏丙栋	320382198807212875	202502 - 202603	14
7	徐佳坤	360622198911220039	202502 - 202603	14
8	卢超	321183198910093639	202502 - 202603	14
9	张安银	32098119770106321X	202502 - 202603	14
10	徐金刚	610324198701023115	202502 - 202603	14
11	顾全	341181198904021613	202502 - 202603	14
12	黄从志	320324199010072415	202502 - 202603	14
13	张青	320102197705071218	202502 - 202603	14
14	汤光威	320881198009247038	202502 - 202603	14
15	徐光途	342822198210012236	202502 - 202603	14
16	段举举	410426198708293530	202502 - 202510	9
17	袁亚坤	410725198803243611	202502 - 202603	14
18	孙泽信	32132419830926045X	202502 - 202603	14
19	惠军	320102197809221217	202502 - 202603	14
20	江征华	321322198808135239	202502 - 202603	14
21	周武	320105198708230812	202502 - 202603	14
22	孟森	320924199007277172	202502 - 202603	14
23	赵林飞	320683198606176719	202502 - 202603	14
24	严邦全	320922198302286859	202502 - 202603	14
25	胡悦	320104198709152813	202502 - 202603	14
26	刘子武	320722197809136651	202502 - 202603	14
27	周勇	320105198303121431	202502 - 202603	14

说明:

1. 本权益单涉及单位及参保职工个人信息, 单位应妥善保管。
2. 本权益单为打印时参保情况。
3. 本权益单已签具电子印章, 不再加盖鲜章。
4. 本权益单记录单出具后有效期内(6个月), 如需核对真伪, 请使用江苏智慧人社APP, 扫描右上方二维码验证(可多次验证)。



主要技术人员-严邦全

1) 毕业证

<p>普通高等教育</p> <p>毕业证书</p>  <p>(无江苏省教育厅毕业证书验印章无效)</p> <p>批准文号: 苏教职[1996]37号</p> <p>江苏省教育厅印制</p> <p>No 0011425</p>	<p>学生 严邦全 性别 男 , 一九八三年 二 月 二十八日生,于 一九九九 年 九月至二零零四年 六月 在本校 建设工程勘察 专业 五年 制专科(高职) 学习,修完教学计划规定的全部课程, 成绩合格,准予毕业。</p> <p>校(院)长: </p> <p>校 名: 东南大学</p> <p>二零零四 年 六月 月 二十八日</p> <p>证书编号: 2004103</p>
--	---

2) 职称证

2021/2/24

首页 - 电子证书管理系统前台

江苏省高级专业技术资格 证书

此证表明持证人具备担任相应专业技术职务的任职资格

姓 名: 严邦全	
性 别: 男	
出生年月: 1983.02	
身份证号: 320922198302286859	
工作单位: 江苏省地质工程勘察院	
评委会名称: 江苏省国土资源工程高级专业技术资格评审委员会	
资格名称: 高级工程师(岩土工程)	 在线证书信息
系列(专业): 国土资源工程	
专业(学科): 岩土工程	
证书号: 202003100212	
取得资格时间: 2020年11月21日	
批复文号: 苏自然资发〔2020〕218号	

3) 社保证明



江苏省社会保险权益记录单
(参保单位)

请使用官方江苏智慧人社APP扫描验证

参保单位全称: 江苏省地质工程勘察院有限公司

现参保地: 雨花台区

统一社会信用代码: 913200005714197109

查询时间: 202502-202603

共2页, 第1页

单位参保险种	养老保险	工伤保险	失业保险	
缴费总人数	50	52	260	
序号	姓名	公民身份号码(社会保障号)	缴费起止年月	缴费月数
1	葛稳强	370811198309112039	202502 - 202603	14
2	顾明	320683198006010010	202502 - 202603	14
3	刘涛	320321198804157011	202502 - 202603	14
4	俞雯豪	320684199305160095	202502 - 202603	14
5	李敏	320114197208270043	202502 - 202603	14
6	苏丙栋	320382198807212875	202502 - 202603	14
7	徐佳坤	360622198911220039	202502 - 202603	14
8	卢超	321183198910093639	202502 - 202603	14
9	张安银	32098119770106321X	202502 - 202603	14
10	徐金刚	610324198701023115	202502 - 202603	14
11	顾全	341181198904021613	202502 - 202603	14
12	黄从志	320324199010072415	202502 - 202603	14
13	张青	320102197705071218	202502 - 202603	14
14	汤光威	320881198009247038	202502 - 202603	14
15	徐光途	342822198210012236	202502 - 202603	14
16	段举举	410426198708293530	202502 - 202510	9
17	袁亚坤	410725198803243611	202502 - 202603	14
18	孙泽信	32132419830926045X	202502 - 202603	14
19	惠军	320102197809221217	202502 - 202603	14
20	江征华	321322198808135239	202502 - 202603	14
21	周武	320105198708230812	202502 - 202603	14
22	孟森	320924199007277172	202502 - 202603	14
23	赵林飞	320683198606176719	202502 - 202603	14
24	严邦全	320922198302286859	202502 - 202603	14
25	胡悦	320104198709152813	202502 - 202603	14
26	刘子武	320722197809136651	202502 - 202603	14
27	周勇	320105198303121431	202502 - 202603	14

说明:

1. 本权益单涉及单位及参保职工个人信息, 单位应妥善保管。

2. 本权益单为打印时参保情况。

3. 本权益单已签具电子印章, 不再加盖鲜章。

4. 本权益单记录单出具后有效期内(6个月), 如需核对真伪, 请使用江苏智慧人社APP, 扫描右上方二维码进行验证(可多次验证)。

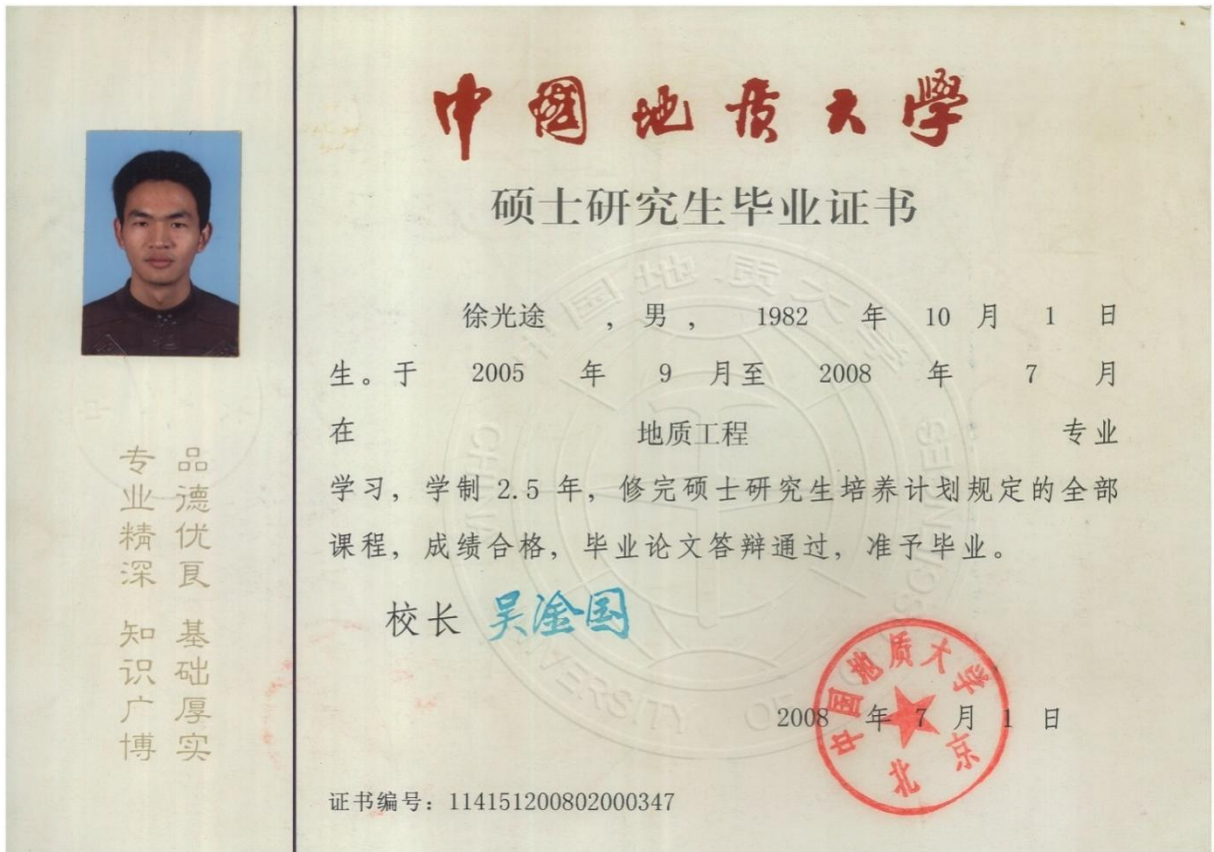


主要技术人员-徐光途

1) 身份证



2) 毕业证



3) 职称证

2020/3/5

首页 - 电子证书管理系统前台



江苏省高级专业技术资格 证书

此证表明持证人具备担任相应专业技术职务的任职资格

姓 名：徐光途

性 别：男

出生年月：198210

身份证号：342822198210012236

工作单位：江苏省地质环境勘查院

评委会名称：江苏省国土资源工程高级专业技术资格评审委员会

资格名称：高级工程师

系列（专业）：国土资源工程

专业（学科）：岩土工程

证书号：201903100206

取得资格时间：2019年11月30日

批复文号：苏自然资发〔2020〕23号



在线证书信息

江苏省地质环境勘查院

证书使用单位


江苏省人力资源和社会保障厅
签发单位电子印章
职称专用章

4) 社保证明

江苏省社会保险权益记录单
(参保单位)



请使用官方江苏智慧人社APP扫描验证

参保单位全称：江苏省地质工程勘察院有限公司

现参保地：雨花台区

统一社会信用代码：913200005714197109

查询时间：202502-202603

共2页，第1页

单位参保险种	养老保险	工伤保险	失业保险	
缴费总人数	50	52	260	
序号	姓名	公民身份号码(社会保障号)	缴费起止年月	缴费月数
1	葛稳强	370811198309112039	202502 - 202603	14
2	顾明	320683198006010010	202502 - 202603	14
3	刘涛	320321198804157011	202502 - 202603	14
4	俞雯豪	320684199305160095	202502 - 202603	14
5	李敏	320114197208270043	202502 - 202603	14
6	苏丙栋	320382198807212875	202502 - 202603	14
7	徐佳坤	360622198911220039	202502 - 202603	14
8	卢超	321183198910093639	202502 - 202603	14
9	张安银	32098119770106321X	202502 - 202603	14
10	徐金刚	610324198701023115	202502 - 202603	14
11	顾全	341181198904021613	202502 - 202603	14
12	黄从志	320324199010072415	202502 - 202603	14
13	张青	320102197705071218	202502 - 202603	14
14	汤光威	320881198009247038	202502 - 202603	14
15	徐光途	342822198210012236	202502 - 202603	14
16	段举举	410426198708293530	202502 - 202510	9
17	袁亚坤	410725198803243611	202502 - 202603	14
18	孙泽信	32132419830926045X	202502 - 202603	14
19	惠军	320102197809221217	202502 - 202603	14
20	江征华	321322198808135239	202502 - 202603	14
21	周武	320105198708230812	202502 - 202603	14
22	孟森	320924199007277172	202502 - 202603	14
23	赵林飞	320683198606176719	202502 - 202603	14
24	严邦全	320922198302286859	202502 - 202603	14
25	胡悦	320104198709152813	202502 - 202603	14
26	刘子武	320722197809136651	202502 - 202603	14
27	周勇	320105198303121431	202502 - 202603	14

说明：

1. 本权益单涉及单位及参保职工个人信息，单位应妥善保管。
2. 本权益单为打印时参保情况。
3. 本权益单已签具电子印章，不再加盖鲜章。
4. 本权益单记录单出具后有效期内（6个月），如需核对真伪，请使用江苏智慧人社APP，扫描右上方二维码进行验证（可多次验证）。



主要技术人员-郝景润

1) 身份证



2) 毕业证



3) 职称证

江苏省中级专业技术资格 证书

此证表明持证人具有担任相应专业技术职务的任职资格

姓名：郝景润

性别：男

出生年月：1993-04-24

身份证号：320381199304241859

工作单位：江苏省地质工程勘察院

评委会：江苏省建设工程中级专业技术资格评审委员会

资格名称：工程师

系列(专业)：建设工程

专业(学科)：工程设计-岩土工程

证书号：243200006013340011

取得资格时间：2024-10-13

文件号：苏建函人〔2024〕498号



在线证书信息



盖签发单位电子印章

4) 社保证明

江苏省社会保险权益记录单
(参保单位)



请使用官方江苏智慧人社APP扫描验证

参保单位全称: 江苏省地质工程勘察院有限公司

现参保地: 雨花台区

统一社会信用代码: 913200005714197109

查询时间: 202502-202602

共1页, 第1页

单位参保险种	养老保险		工伤保险		失业保险
缴费总人数	50		52		260
序号	姓名	公民身份号码(社会保障号)	缴费起止年月		缴费月数
1	蔡新华	320682198510194991	202502	- 202602	13
2	汤光威	320881198009247038	202502	- 202602	13
3	毛瑞	320114198512261218	202502	- 202602	13
4	刘涛	320321198804157011	202502	- 202602	13
5	单中亮	320925198901023152	202502	- 202602	13
6	俞雯豪	320684199305160095	202502	- 202602	13
7	王健	321281199502114258	202502	- 202602	13
8	司聪	320321198109123039	202502	- 202602	13
9	徐佳坤	360622198911220039	202502	- 202602	13
10	孙泽信	32132419830926045X	202502	- 202602	13
11	徐晓君	231025197511152819	202502	- 202602	13
12	江征华	321322198808135239	202502	- 202602	13
13	张安根	32098119770106321X	202502	- 202602	13
14	孟森	320924199007277172	202502	- 202602	13
15	周骏	320123199001064416	202502	- 202602	13
16	赵林飞	320683198606176719	202502	- 202602	13
17	张振	320830199007081251	202502	- 202602	13
18	李其胜	320125198609070732	202502	- 202602	13
19	周一枫	320525199111087138	202502	- 202602	13
20	吴涛	32111119880822571X	202502	- 202602	13
21	王子明	321323198508024517	202502	- 202602	13
22	郝景润	320381199304241859	202502	- 202602	13

说明:

1. 本权益单涉及单位及参保职工个人信息, 单位应妥善保管。
2. 本权益单为打印时参保情况。
3. 本权益单已签具电子印章, 不再加盖鲜章。
4. 本权益单记录单出具后有效期内(6个月), 如需核对真伪, 请使用江苏智慧人社APP, 扫描右上方二维码进行验证(可多次验证)。



主要技术人员-徐金刚

1) 毕业证



2) 职称证



3) 注册岩土工程师证



4) 社保证明

江苏省社会保险权益记录单
(参保单位)



请使用官方江苏智慧人社APP扫描验证

参保单位全称：江苏省地质工程勘察院有限公司

现参保地：雨花台区

统一社会信用代码：913200005714197109

查询时间：202502-202603

共2页，第1页

单位参保险种	养老保险	工伤保险	失业保险	
缴费总人数	50	52	260	
序号	姓名	公民身份号码(社会保障号)	缴费起止年月	缴费月数
1	葛稳强	370811198309112039	202502 - 202603	14
2	顾明	320683198006010010	202502 - 202603	14
3	刘涛	320321198804157011	202502 - 202603	14
4	俞雯豪	320684199305160095	202502 - 202603	14
5	李敏	320114197208270043	202502 - 202603	14
6	苏丙栋	320382198807212875	202502 - 202603	14
7	徐佳坤	360622198911220039	202502 - 202603	14
8	卢超	321183198910093639	202502 - 202603	14
9	张安银	32098119770106321X	202502 - 202603	14
10	徐金刚	610324198701023115	202502 - 202603	14
11	顾全	341181198904021613	202502 - 202603	14
12	黄从志	320324199010072415	202502 - 202603	14
13	张青	320102197705071218	202502 - 202603	14
14	汤光威	320881198009247038	202502 - 202603	14
15	徐光途	342822198210012236	202502 - 202603	14
16	段举举	410426198708293530	202502 - 202510	9
17	袁亚坤	410725198803243611	202502 - 202603	14
18	孙泽信	32132419830926045X	202502 - 202603	14
19	惠军	320102197809221217	202502 - 202603	14
20	江征华	321322198808135239	202502 - 202603	14
21	周武	320105198708230812	202502 - 202603	14
22	孟森	320924199007277172	202502 - 202603	14
23	赵林飞	320683198606176719	202502 - 202603	14
24	严邦全	320922198302286859	202502 - 202603	14
25	胡悦	320104198709152813	202502 - 202603	14
26	刘子武	320722197809136651	202502 - 202603	14
27	周勇	320105198303121431	202502 - 202603	14

说明：

1. 本权益单涉及单位及参保职工个人信息，单位应妥善保管。
2. 本权益单为打印时参保情况。
3. 本权益单已签具电子印章，不再加盖鲜章。
4. 本权益单记录单出具后有效期内（6个月），如需核对真伪，请使用江苏智慧人社APP，扫描右上方二维码进行验证（可多次验证）。



主要技术人员-苏丙栋

1) 身份证



2) 毕业证



4) 注册岩土工程师证



5) 社保证明



江苏省社会保险权益记录单
(参保单位)

请使用官方江苏智慧人社APP扫描验证

参保单位全称: 江苏省地质工程勘察院有限公司

现参保地: 雨花台区

统一社会信用代码: 913200005714197109

查询时间: 202502-202603

共2页, 第1页

单位参保险种	养老保险	工伤保险	失业保险	
缴费总人数	50	52	260	
序号	姓名	公民身份号码(社会保障号)	缴费起止年月	缴费月数
1	葛稳强	370811198309112039	202502 - 202603	14
2	顾明	320683198006010010	202502 - 202603	14
3	刘涛	320321198804157011	202502 - 202603	14
4	俞雯豪	320684199305160095	202502 - 202603	14
5	李敏	320114197208270043	202502 - 202603	14
6	苏丙栋	320382198807212875	202502 - 202603	14
7	徐佳坤	360622198911220039	202502 - 202603	14
8	卢超	321183198910093639	202502 - 202603	14
9	张安银	32098119770106321X	202502 - 202603	14
10	徐金刚	610324198701023115	202502 - 202603	14
11	顾全	341181198904021613	202502 - 202603	14
12	黄从志	320324199010072415	202502 - 202603	14
13	张青	320102197705071218	202502 - 202603	14
14	汤光威	320881198009247038	202502 - 202603	14
15	徐光途	342822198210012236	202502 - 202603	14
16	段举举	410426198708293530	202502 - 202510	9
17	袁亚坤	410725198803243611	202502 - 202603	14
18	孙泽信	32132419830926045X	202502 - 202603	14
19	惠军	320102197809221217	202502 - 202603	14
20	江征华	321322198808135239	202502 - 202603	14
21	周武	320105198708230812	202502 - 202603	14
22	孟森	320924199007277172	202502 - 202603	14
23	赵林飞	320683198606176719	202502 - 202603	14
24	严邦全	320922198302286859	202502 - 202603	14
25	胡悦	320104198709152813	202502 - 202603	14
26	刘子武	320722197809136651	202502 - 202603	14
27	周勇	320105198303121431	202502 - 202603	14

说明:

1. 本权益单涉及单位及参保职工个人信息, 单位应妥善保管。
2. 本权益单为打印时参保情况。
3. 本权益单已签具电子印章, 不再加盖鲜章。
4. 本权益单记录单出具后有效期内(6个月), 如需核对真伪, 请使用江苏智慧人社APP, 扫描右上方二维码验证(可多次验证)。



主要技术人员-王少龙

1) 身份证



2) 毕业证



3) 职称证

广东省职称证书

姓名：王少龙
身份证号：362401199302183213



职称名称：工程师
专业：岩土工程
级别：中级
取得方式：考核认定
通过时间：2023年05月08日
评审组织：深圳市勘察设计专业高级职称评审委员会

证书编号：2303003112800

发证单位：深圳市人力资源和社会保障局

发证时间：2023年07月05日



查询网址：<http://www.gdhrss.gov.cn/gdweb/zyjsrc>

4) 社保证明

深圳市社会保险历年参保缴费明细表（个人）

姓名: 王少龙 社保电脑号: 802439900 身份证号码: 362401199302183213 页码: 1
 参保单位名称: 江苏省地质工程勘察院有限公司深圳分公司 单位编号: 517244 计算单位: 元

缴费年	月	单位编号	养老保险			医疗保险			生育			工伤保险		失业保险			
			基数	单位交	个人交	险种	基数	单位交	个人交	险种	基数	单位交	基数	单位交	个人交		
2025	02	517244	8000.0	1360.0	640.0	1	8000	400.0	160.0	1	8000	40.0	8000	32.0	8000	64.0	16.0
2025	03	517244	8000.0	1360.0	640.0	1	8000	400.0	160.0	1	8000	40.0	8000	32.0	8000	64.0	16.0
2025	04	517244	8000.0	1360.0	640.0	1	8000	400.0	160.0	1	8000	40.0	8000	32.0	8000	64.0	16.0
2025	05	517244	8000.0	1360.0	640.0	1	8000	400.0	160.0	1	8000	40.0	8000	32.0	8000	64.0	16.0
2025	06	517244	8000.0	1360.0	640.0	1	8000	400.0	160.0	1	8000	40.0	8000	32.0	8000	64.0	16.0
2025	07	517244	8000.0	1360.0	640.0	1	8000	400.0	160.0	1	8000	40.0	8000	32.0	8000	64.0	16.0
2025	08	517244	8000.0	1360.0	640.0	1	8000	400.0	160.0	1	8000	40.0	8000	32.0	8000	64.0	16.0
2025	09	517244	8000.0	1360.0	640.0	1	8000	400.0	160.0	1	8000	40.0	8000	32.0	8000	64.0	16.0
2025	10	517244	8000.0	1360.0	640.0	1	8000	400.0	160.0	1	8000	40.0	8000	32.0	8000	64.0	16.0
2025	11	517244	8000.0	1360.0	640.0	1	8000	400.0	160.0	1	8000	40.0	8000	32.0	8000	64.0	16.0
2025	12	517244	8010.0	1361.7	640.8	1	8010	400.5	160.2	1	8010	40.05	8010	32.04	8010	64.05	16.02
2026	01	517244	8010.0	1361.7	640.8	1	8010	480.6	160.2	1	8010	40.05	8010	32.04	8010	64.05	16.02
2026	02	517244	8010.0	1361.7	640.8	1	8010	480.6	160.2	1	8010	40.05	8010	32.04	8010	64.05	16.02
合计			17685.1	8322.4			5361.7	2080.6			520.15				832.24	208.06	



备注:

1. 本证明可作为参保人在本单位参加社会保险的证明。向相关部门提供, 查验部门可通过登录网址: <https://sipub.sz.gov.cn/vp/>, 输入下列验证码 (3392783d7c6497b6) 核查, 验证码有效期三个月。
2. 生育保险中的险种“1”为生育保险, “2”为生育医疗。
3. 医疗险种中的险种“1”为基本医疗保险一档, “2”为基本医疗保险二档, “4”为基本医疗保险三档, “5”为少儿/大学生医保(医疗保险二档), “6”为统筹医疗保险。
4. 上述“缴费明细”表中带“*”标识为补缴, 空行为断缴。带“&”标识为参保单位申请缓缴社会保险费单位缴费部分的时段。该参保人带&标志的缴费年月, 养老保险在2026年12月前视同到账, 工伤保险、失业保险在2026年12月前视同到账。
5. 居民养老保险、少儿/学生医疗保险缴费情况不在本清单中展示。
6. 如2020年2月至6月的单位缴费部分金额为“0”或者缴费金额减半的, 属于按规定减免后实收金额。
7. 单位编号对应的单位名称:
 单位编号: 517244
 单位名称: 江苏省地质工程勘察院有限公司深圳分公司



主要技术人员-苏中顺

1) 身份证



2) 毕业证



No:2430119526

中华人民共和国教育部学历证书查询网址: <http://www.chsi.com.cn>

3) 职称证

<p>本证书表明持证人符合国家颁布的《试行条例》规定的相应专业技术职务任职条件,具备相应专业技术职务任职资格。</p>	<p>This is to certify that the credential holder is up to the tenure of the corresponding professional and technical position prescribed in the Proposed Regulations issued by the state and therefore has full qualifications for the corresponding professional and technical position.</p>
	<p>Department of Human Resources and Social Security of Sichuan Province</p>
<p>编号: 南中0108727 NO</p>	
<p>姓名 苏中顺</p>	
<p>性别 男</p>	
<p>出生年月 1972-04</p>	<p>南充市综合工程中级 职务评审委员会 评审组织</p>
<p>专业名称 岩土</p>	<p>南充市职称改革工作 领导小组 审批机关</p>
<p>资格名称 工程师</p>	<p>批准时间 2015-12-05</p>

4) 社保证明

深圳市社会保险历年参保缴费明细表（个人）

姓名：苏中顺 社保电脑号：619752831 身份证号码：320826197204205416 页码：1
 参保单位名称：江苏省地质工程勘察院有限公司深圳分公司 单位编号：517244 计算单位：元

缴费年	月	单位编号	养老保险			医疗保险			生育			工伤保险		失业保险			
			基数	单位交	个人交	险种	基数	单位交	个人交	险种	基数	单位交	基数	单位交	个人交		
2025	02	517244	5806.0	928.96	464.48	1	6733	336.65	134.66	1	6733	33.67	5806	23.22	5806	46.45	11.61
2025	03	517244	5806.0	928.96	464.48	1	6733	336.65	134.66	1	6733	33.67	5806	23.22	5806	46.45	11.61
2025	04	517244	5806.0	928.96	464.48	1	6733	336.65	134.66	1	6733	33.67	5806	23.22	5806	46.45	11.61
2025	05	517244	5806.0	928.96	464.48	1	6733	336.65	134.66	1	6733	33.67	5806	23.22	5806	46.45	11.61
2025	06	517244	5806.0	928.96	464.48	1	6733	336.65	134.66	1	6733	33.67	5806	23.22	5806	46.45	11.61
2025	07	517244	5806.0	928.96	464.48	1	6733	336.65	134.66	1	6733	33.67	5806	23.22	5806	46.45	11.61
2025	08	517244	5806.0	928.96	464.48	1	6733	336.65	134.66	1	6733	33.67	5806	23.22	5806	46.45	11.61
2025	09	517244	5806.0	928.96	464.48	1	6733	336.65	134.66	1	6733	33.67	5806	23.22	5806	46.45	11.61
2025	10	517244	5806.0	928.96	464.48	1	6733	336.65	134.66	1	6733	33.67	5806	23.22	5806	46.45	11.61
2025	11	517244	5806.0	928.96	464.48	1	6733	336.65	134.66	1	6733	33.67	5806	23.22	5806	46.45	11.61
2025	12	517244	5816.0	930.56	465.28	1	6733	336.65	134.66	1	6733	33.67	5816	23.26	5816	46.55	11.63
2026	01	517244	5816.0	930.56	465.28	1	6727	403.62	134.54	1	6727	33.64	5816	23.26	5816	46.55	11.63
2026	02	517244	5816.0	930.56	465.28	1	6727	403.62	134.54	1	6727	33.64	5816	23.26	5816	46.55	11.63
合计			12081.28	6040.64				4510.39	1750.34			437.65	301.98	604.09		150.99	



备注：

1. 本证明可作为参保人在本单位参加社会保险的证明。向相关部门提供，查验部门可通过登录网址：<https://sipub.sz.gov.cn/vp/>，输入下列验证码（ 3392783d7c64d11f ）核查，验证码有效期三个月。
2. 生育保险中的险种“1”为生育保险，“2”为生育医疗。
3. 医疗险种中的险种“1”为基本医疗保险一档，“2”为基本医疗保险二档，“4”为基本医疗保险三档，“5”为少儿/大学生医保（医疗保险二档），“6”为统筹医疗保险。
4. 上述“缴费明细”表中带“*”标识为补缴，空行为断缴。带“&”标识为参保单位申请缓缴社会保险费单位缴费部分的时段。该参保人带&标志的缴费年月，养老保险在2026年12月前视同到账，工伤保险、失业保险在2026年12月前视同到账。
5. 居民养老保险、少儿/学生医疗保险缴费情况不在本清单中展示。
6. 如2020年2月至6月的单位缴费部分金额为“0”或者缴费金额减半的，属于按规定减免后实收金额。
7. 单位编号对应的单位名称：
 单位编号 517244 单位名称 江苏省地质工程勘察院有限公司深圳分公司



江苏省高级专业技术资格 证书

此证表明持证人具备担任相应专业技术职务的任职资格

姓 名：周勇

性 别：男

出生年月：1983.03

身份证号：320105198303121431

工作单位：江苏省地质工程勘察院



评委会名称：江苏省国土资源工程高级专业技术资格评审委员会

资格名称：高级工程师（岩土工程）

系列（专业）：国土资源工程

专业（学科）：岩土工程

证书号：202003100215

取得资格时间：2020年11月21日

批复文号：苏自然资发〔2020〕218号



在线证书信息





东南大学

毕业证书



学生 周勇 性别男，1983年03月12日生，于2011年09月至2015年01月在本校 工程管理 专业网络教育 专科 起点本科学习，修完教学计划规定的全部课程，成绩合格，准予毕业。

电子注册号：102867201505200674

No. 0780961

校长

二〇一五年一月二十五日

江苏省社会保险权益记录单

(参保单位)



请使用官方江苏智慧人社APP扫描验证

参保单位全称： 江苏省地质工程勘察院有限公司

现参保地： 雨花台区

统一社会信用代码： 913200005714197109

查询时间： 202502-202603

共2页，第1页

单位参保险种	养老保险	工伤保险	失业保险	
缴费总人数	50	52	260	
序号	姓名	公民身份号码(社会保障号)	缴费起止年月	缴费月数
1	葛稳强	370811198309112039	202502 - 202603	14
2	顾明	320683198006010010	202502 - 202603	14
3	刘涛	320321198804157011	202502 - 202603	14
4	俞雯豪	320684199305160095	202502 - 202603	14
5	李敏	320114197208270043	202502 - 202603	14
6	苏丙栋	320382198807212875	202502 - 202603	14
7	徐佳坤	360622198911220039	202502 - 202603	14
8	卢超	321183198910093639	202502 - 202603	14
9	张安银	32098119770106321X	202502 - 202603	14
10	徐金刚	610324198701023115	202502 - 202603	14
11	顾全	341181198904021613	202502 - 202603	14
12	黄从志	320324199010072415	202502 - 202603	14
13	张青	320102197705071218	202502 - 202603	14
14	汤光威	320881198009247038	202502 - 202603	14
15	徐光途	342822198210012236	202502 - 202603	14
16	段举举	410426198708293530	202502 - 202510	9
17	袁亚坤	410725198803243611	202502 - 202603	14
18	孙泽信	32132419830926045X	202502 - 202603	14
19	惠军	320102197809221217	202502 - 202603	14
20	江征华	321322198808135239	202502 - 202603	14
21	周武	320105198708230812	202502 - 202603	14
22	孟森	320924199007277172	202502 - 202603	14
23	赵林飞	320683198606176719	202502 - 202603	14
24	严邦全	320922198302286859	202502 - 202603	14
25	胡悦	320104198709152813	202502 - 202603	14
26	刘子武	320722197809136651	202502 - 202603	14
27	周勇	320105198303121431	202502 - 202603	14

说明：

- 本权益单涉及单位及参保职工个人信息，单位应妥善保管。
- 本权益单为打印时参保情况。
- 本权益单已签具电子印章，不再加盖鲜章。
- 本权益单记录单出具后有效期内（6个月），如需核对真伪，请使用江苏智慧人社APP，扫描右上方二维码进行验证（可多次验证）。



主要技术人员-顾全

1) 身份证



2) 毕业证



3) 职称证



姓 名 顾全
性 别 男
身份证号 341181198904021613
工作单位 江苏省地质环境勘查院
编 号 ZRZ202001522



顾全，2017年6月岩土工程专业硕士研究生毕业，经考核合格，已具备工程师（岩土工程）资格。

公布文号：苏自然资函（2020）1302号

发证机关：



4) 社保证明



江苏省社会保险权益记录单
(参保单位)

请使用官方江苏智慧人社APP扫描验证

参保单位全称： 江苏省地质工程勘察院有限公司

现参保地： 雨花台区

统一社会信用代码： 913200005714197109

查询时间： 202502-202603

共2页，第1页

单位参保险种	养老保险	工伤保险	失业保险	
缴费总人数	50	52	260	
序号	姓名	公民身份号码(社会保障号)	缴费起止年月	缴费月数
1	葛稳强	370811198309112039	202502 - 202603	14
2	顾明	320683198006010010	202502 - 202603	14
3	刘涛	320321198804157011	202502 - 202603	14
4	俞雯豪	320684199305160095	202502 - 202603	14
5	李敏	320114197208270043	202502 - 202603	14
6	苏丙栋	320382198807212875	202502 - 202603	14
7	徐佳坤	360622198911220039	202502 - 202603	14
8	卢超	321183198910093639	202502 - 202603	14
9	张安银	32098119770106321X	202502 - 202603	14
10	徐金刚	610324198701023115	202502 - 202603	14
11	顾全	341181198904021613	202502 - 202603	14
12	黄从志	320324199010072415	202502 - 202603	14
13	张青	320102197705071218	202502 - 202603	14
14	汤光威	320881198009247038	202502 - 202603	14
15	徐光途	342822198210012236	202502 - 202603	14
16	段举举	410426198708293530	202502 - 202510	9
17	袁亚坤	410725198803243611	202502 - 202603	14
18	孙泽信	32132419830926045X	202502 - 202603	14
19	惠军	320102197809221217	202502 - 202603	14
20	江征华	321322198808135239	202502 - 202603	14
21	周武	320105198708230812	202502 - 202603	14
22	孟森	320924199007277172	202502 - 202603	14
23	赵林飞	320683198606176719	202502 - 202603	14
24	严邦全	320922198302286859	202502 - 202603	14
25	胡悦	320104198709152813	202502 - 202603	14
26	刘子武	320722197809136651	202502 - 202603	14
27	周勇	320105198303121431	202502 - 202603	14

说明:

1. 本权益单涉及单位及参保职工个人信息，单位应妥善保管。
2. 本权益单为打印时参保情况。
3. 本权益单已签具电子印章，不再加盖鲜章。
4. 本权益单记录单出具后有效期内（6个月），如需核对真伪，请使用江苏智慧人社APP，扫描右上方二维码进行验证（可多次验证）。



主要技术人员-潘超科



1) 身份证



2) 毕业证



3) 职称证

<p>本证书表明持证人符合国家颁布的《试行条例》规定的相应专业技术职务任职条件，具备相应专业技术职务任职资格。</p>	<p>This is to certify that the credential holder is up to the tenure of the corresponding professional and technical position prescribed in the Proposed Regulations issued by the state and therefore has full qualifications for the corresponding professional and technical position.</p>
	<p>Department of Human Resources and Social Security of Sichuan Province</p>
<p>编号： NO 南中0108726</p>	
<p>姓名 潘超科</p>	
<p>性别 男</p>	
<p>出生年月 1982-07</p>	<p>南充市综合工程中级 评审组织 职务评审委员会</p>
<p>专业名称 岩土</p>	<p>南充市职称改革工作 审批机关 领导小组</p>
<p>资格名称 工程师</p>	<p>批准时间 2015-12-05</p>

4) 社保证明

深圳市社会保险历年参保缴费明细表（个人）

姓名：潘超科 社保电脑号：616664774 身份证号码：440233198207160017 页码：1
 参保单位名称：江苏省地质工程勘察院有限公司深圳分公司 单位编号：517244 计算单位：元

缴费年	月	单位编号	养老保险			医疗保险			生育			工伤保险		失业保险			
			基数	单位交	个人交	险种	基数	单位交	个人交	险种	基数	单位交	基数	单位交	个人交		
2025	02	517244	5806.0	987.02	464.48	1	6733	336.65	134.66	1	6733	33.67	5806	23.22	5806	46.45	11.61
2025	03	517244	5806.0	987.02	464.48	1	6733	336.65	134.66	1	6733	33.67	5806	23.22	5806	46.45	11.61
2025	04	517244	5806.0	987.02	464.48	1	6733	336.65	134.66	1	6733	33.67	5806	23.22	5806	46.45	11.61
2025	05	517244	5806.0	987.02	464.48	1	6733	336.65	134.66	1	6733	33.67	5806	23.22	5806	46.45	11.61
2025	06	517244	5806.0	987.02	464.48	1	6733	336.65	134.66	1	6733	33.67	5806	23.22	5806	46.45	11.61
2025	07	517244	5806.0	987.02	464.48	1	6733	336.65	134.66	1	6733	33.67	5806	23.22	5806	46.45	11.61
2025	08	517244	5806.0	987.02	464.48	1	6733	336.65	134.66	1	6733	33.67	5806	23.22	5806	46.45	11.61
2025	09	517244	5806.0	987.02	464.48	1	6733	336.65	134.66	1	6733	33.67	5806	23.22	5806	46.45	11.61
2025	10	517244	5806.0	987.02	464.48	1	6733	336.65	134.66	1	6733	33.67	5806	23.22	5806	46.45	11.61
2025	11	517244	5806.0	987.02	464.48	1	6733	336.65	134.66	1	6733	33.67	5806	23.22	5806	46.45	11.61
2025	12	517244	5816.0	988.72	465.28	1	6733	336.65	134.66	1	6733	33.67	5816	23.26	5816	46.55	11.63
2026	01	517244	5816.0	988.72	465.28	1	6727	403.62	134.54	1	6727	33.64	5816	23.26	5816	46.55	11.63
2026	02	517244	5816.0	988.72	465.28	1	6727	403.62	134.54	1	6727	33.64	5816	23.26	5816	46.55	11.63
合计			12836.36	6040.64				4510.39	1750.34			437.65	301.98	604.09		150.99	



备注：

1. 本证明可作为参保人在本单位参加社会保险的证明。向相关部门提供，查验部门可通过登录网址：<https://sipub.sz.gov.cn/vp/>，输入下列验证码（ 3392783d7c63ece4 ）核查，验证码有效期三个月。
2. 生育保险中的险种“1”为生育保险，“2”为生育医疗。
3. 医疗险种中的险种“1”为基本医疗保险一档，“2”为基本医疗保险二档，“4”为基本医疗保险三档，“5”为少儿/大学生医保（医疗保险二档），“6”为统筹医疗保险。
4. 上述“缴费明细”表中带“*”标识为补缴，空行为断缴。带“&”标识为参保单位申请缓缴社会保险费单位缴费部分的时段。该参保人带&标志的缴费年月，养老保险在2026年12月前视同到账，工伤保险、失业保险在2026年12月前视同到账。
5. 居民养老保险、少儿/学生医疗保险缴费情况不在本清单中展示。
6. 如2020年2月至6月的单位缴费部分金额为“0”或者缴费金额减半的，属于按规定减免后实收金额。
7. 单位编号对应的单位名称：
 单位编号 517244 单位名称 江苏省地质工程勘察院有限公司深圳分公司



主要技术人员-袁亚坤

1) 身份证



2) 毕业证



3) 职称证

29



袁亚坤，2014年6月 地质工程
专业硕士毕业，经考核合格，已具备
工程师（水工环） 资格。

公布文号：苏国土资函（2017）976号

发证机关：

2017年12月12日

姓 名 袁亚坤
性 别 男
身份证号 410725198803243611
工作单位 江苏省地质环境勘查院
编 号 GTZ201701529



4) 社保证明



江苏省社会保险权益记录单
(参保单位)

请使用官方江苏智慧人社APP扫描验证

参保单位全称： 江苏省地质工程勘察院有限公司

现参保地： 雨花台区

统一社会信用代码： 913200005714197109

查询时间： 202502-202603

共2页，第1页

单位参保险种	养老保险	工伤保险	失业保险	
缴费总人数	50	52	260	
序号	姓名	公民身份号码(社会保障号)	缴费起止年月	缴费月数
1	葛稳强	370811198309112039	202502 - 202603	14
2	顾明	320683198006010010	202502 - 202603	14
3	刘涛	320321198804157011	202502 - 202603	14
4	俞雯豪	320684199305160095	202502 - 202603	14
5	李敏	320114197208270043	202502 - 202603	14
6	苏丙栋	320382198807212875	202502 - 202603	14
7	徐佳坤	360622198911220039	202502 - 202603	14
8	卢超	321183198910093639	202502 - 202603	14
9	张安银	32098119770106321X	202502 - 202603	14
10	徐金刚	610324198701023115	202502 - 202603	14
11	顾全	341181198904021613	202502 - 202603	14
12	黄从志	320324199010072415	202502 - 202603	14
13	张青	320102197705071218	202502 - 202603	14
14	汤光威	320881198009247038	202502 - 202603	14
15	徐光途	342822198210012236	202502 - 202603	14
16	段举举	410426198708293530	202502 - 202510	9
17	袁亚坤	410725198803243611	202502 - 202603	14
18	孙泽信	32132419830926045X	202502 - 202603	14
19	惠军	320102197809221217	202502 - 202603	14
20	江征华	321322198808135239	202502 - 202603	14
21	周武	320105198708230812	202502 - 202603	14
22	孟森	320924199007277172	202502 - 202603	14
23	赵林飞	320683198606176719	202502 - 202603	14
24	严邦全	320922198302286859	202502 - 202603	14
25	胡悦	320104198709152813	202502 - 202603	14
26	刘子武	320722197809136651	202502 - 202603	14
27	周勇	320105198303121431	202502 - 202603	14

说明：

1. 本权益单涉及单位及参保职工个人信息，单位应妥善保管。
2. 本权益单为打印时参保情况。
3. 本权益单已签具电子印章，不再加盖鲜章。
4. 本权益单记录单出具后有效期内（6个月），如需核对真伪，请使用江苏智慧人社APP，扫描右上方二维码验证（可多次验证）。



主要技术人员-周武

1) 身份证



2) 毕业证



3) 职称证



经 **江苏省地矿局地矿工程**
中级专业技术资格评审委员会于
2016年 9月22日评审，**周武**
已具备 **工程师（测绘）** 资格。

姓名 周武
性别 男
出生年月 1987.08
工作单位 江苏省地质环境勘
查院
编号 16601196

发证机关：
二〇一六年 九月廿二日



注册安全工程师

Certified Safety Engineer

本证书由中华人民共和国人力资源
和社会保障部、国家安全生产监督管理
总局批准颁发，表明持证人通过国家统
一组织的考试，取得注册安全工程师的
执业资格。

姓名：周武
证件号码：320105198708230812
性别：男
出生年月：1987年08月
批准日期：2017年10月29日
管理号：2017033320332015321417000173



中华人民共和国
人力资源和社会保障部

国家安全生产监督管理总局



4) 社保证明

江苏省社会保险权益记录单
(参保单位)



请使用官方江苏智慧人社APP扫描验证

参保单位全称: 江苏省地质工程勘察院有限公司

现参保地: 雨花台区

统一社会信用代码: 913200005714197109

查询时间: 202502-202603

共2页, 第1页

单位参保险种	养老保险	工伤保险	失业保险	
缴费总人数	50	52	260	
序号	姓名	公民身份号码(社会保障号)	缴费起止年月	缴费月数
1	葛稳强	370811198309112039	202502 - 202603	14
2	顾明	320683198006010010	202502 - 202603	14
3	刘涛	320321198804157011	202502 - 202603	14
4	俞雯豪	320684199305160095	202502 - 202603	14
5	李敏	320114197208270043	202502 - 202603	14
6	苏丙栋	320382198807212875	202502 - 202603	14
7	徐佳坤	360622198911220039	202502 - 202603	14
8	卢超	321183198910093639	202502 - 202603	14
9	张安银	32098119770106321X	202502 - 202603	14
10	徐金刚	610324198701023115	202502 - 202603	14
11	顾全	341181198904021613	202502 - 202603	14
12	黄从志	320324199010072415	202502 - 202603	14
13	张青	320102197705071218	202502 - 202603	14
14	汤光威	320881198009247038	202502 - 202603	14
15	徐光途	342822198210012236	202502 - 202603	14
16	段举举	410426198708293530	202502 - 202510	9
17	袁亚坤	410725198803243611	202502 - 202603	14
18	孙泽信	32132419830926045X	202502 - 202603	14
19	惠军	320102197809221217	202502 - 202603	14
20	江征华	321322198808135239	202502 - 202603	14
21	周武	320105198708230812	202502 - 202603	14
22	孟森	320924199007277172	202502 - 202603	14
23	赵林飞	320683198606176719	202502 - 202603	14
24	严邦全	320922198302286859	202502 - 202603	14
25	胡悦	320104198709152813	202502 - 202603	14
26	刘子武	320722197809136651	202502 - 202603	14
27	周勇	320105198303121431	202502 - 202603	14

说明:

1. 本权益单涉及单位及参保职工个人信息, 单位应妥善保管。
2. 本权益单为打印时参保情况。
3. 本权益单已签具电子印章, 不再加盖鲜章。
4. 本权益单记录单出具后有效期内(6个月), 如需核对真伪, 请使用江苏智慧人社APP, 扫描右上方二维码进行验证(可多次验证)。

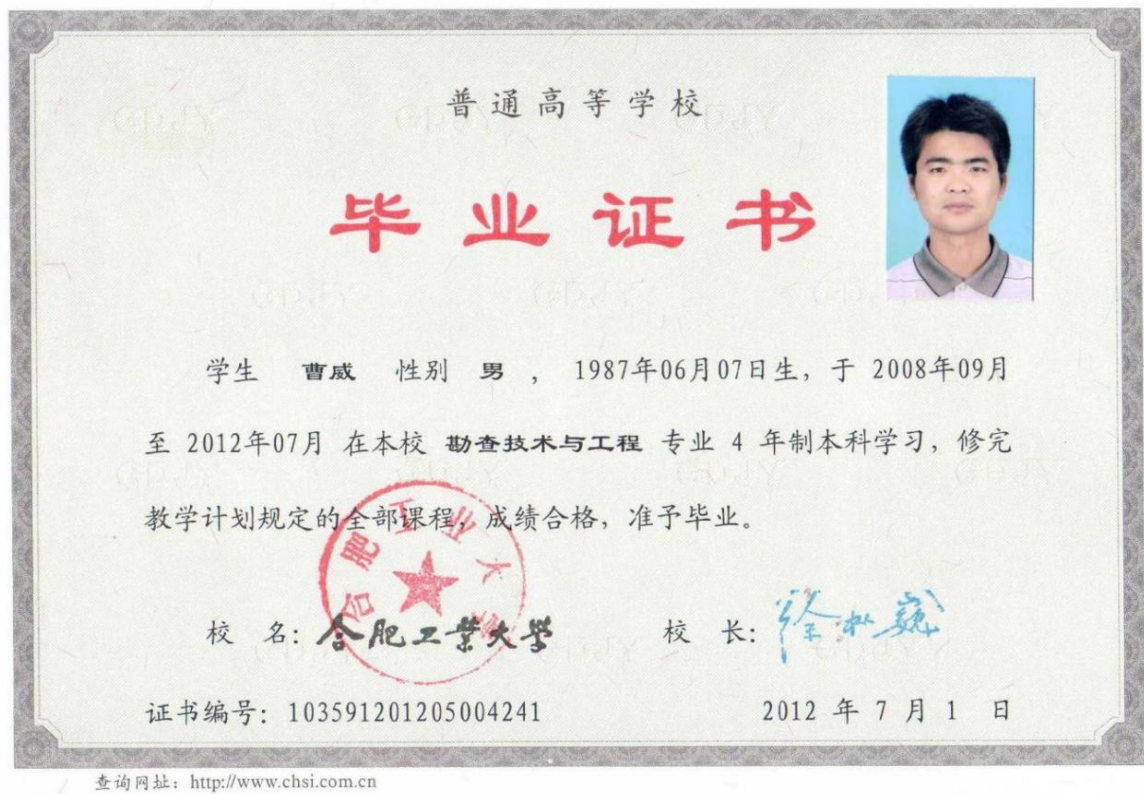


主要技术人员-曹威

1) 身份证



2) 毕业证



3) 职称证

			
		<p>经江苏省地矿工程中级专业技术 资格评审委员会于 2018 年 10 月 18 日 评审,曹 威已具备工程师(岩土工程) 资格。</p>	
		<p>公布文号: 苏自然资函〔2019〕64号</p>	
姓 名	曹 威	发 证 机 关:	 2019年1月18日
性 别	男		
身份证号	321321198706074037		
工作单位	江苏省地质环境勘查院		
编 号	ZRZ201801055		
			

4) 安全生产考核合格证书 C2

建筑施工企业土建类专职安全生产管理人员 安全生产考核合格证书

编号：苏建安C2（2020）3022333

姓 名：曹威

性 别：男

出生年月：1987年06月07日

企业名称：江苏省地质工程勘察院

职 务：专职安全生产管理人员

初次领证日期：2015年01月19日

有效 期：2023年10月11日 至 2026年12月21日



发证机关：江苏省住房和城乡建设厅

发证日期：2023年10月11日



5) 社保证明

深圳市社会保险历年参保缴费明细表 (个人)

姓名: 曹威 社保电脑号: 802273947 身份证号码: 321321198706074037 页码: 1
 参保单位名称: 江苏省地质工程勘察院有限公司深圳分公司 单位编号: 517244 计算单位: 元

缴费年	月	单位编号	养老保险			医疗保险			生育			工伤保险		失业保险			
			基数	单位交	个人交	险种	基数	单位交	个人交	险种	基数	单位交	基数	单位交	个人交		
2025	02	517244	0.0			2	6733	101.0	33.67	1	6733	33.67	2360	9.44	2360	18.88	4.72
2025	03	517244	0.0			2	6733	101.0	33.67	1	6733	33.67	2520	10.08	2520	20.16	5.04
2025	04	517244	0.0			2	6733	101.0	33.67	1	6733	33.67	2520	10.08	2520	20.16	5.04
2025	05	517244	0.0			2	6733	101.0	33.67	1	6733	33.67	2520	10.08	2520	20.16	5.04
2025	06	517244	0.0			2	6733	101.0	33.67	1	6733	33.67	2520	10.08	2520	20.16	5.04
2025	07	517244	0.0			2	6733	101.0	33.67	1	6733	33.67	2520	10.08	2520	20.16	5.04
2025	08	517244	0.0			2	6733	101.0	33.67	1	6733	33.67	2520	10.08	2520	20.16	5.04
2025	09	517244	0.0			2	6733	101.0	33.67	1	6733	33.67	2520	10.08	2520	20.16	5.04
2025	10	517244	0.0			2	6733	101.0	33.67	1	6733	33.67	2520	10.08	2520	20.16	5.04
2025	11	517244	0.0			2	6733	101.0	33.67	1	6733	33.67	2520	10.08	2520	20.16	5.04
2025	12	517244	0.0			2	6733	101.0	33.67	1	6733	33.67	2520	10.08	2520	20.16	5.04
2026	01	517244	0.0			2	6727	100.91	33.64	1	6727	33.64	2520	10.08	2520	20.16	5.04
2026	02	517244	0.0			2	6727	100.91	33.64	1	6727	33.64	2520	10.08	2520	20.16	5.04
合计			0.0	0.0				1312.82	437.65			437.65					65.2



- 备注:
1. 本证明可作为参保人在本单位参加社会保险的证明。向相关部门提供, 查验部门可通过登录网址: <https://sipub.sz.gov.cn/vp/>, 输入下列验证码 (3392783d7c64b7bh) 核查, 验证码有效期三个月。
 2. 生育保险中的险种“1”为生育保险, “2”为生育医疗。
 3. 医疗险种中的险种“1”为基本医疗保险一档, “2”为基本医疗保险二档, “4”为基本医疗保险三档, “5”为少儿/大学生医保(医疗保险二档), “6”为统筹医疗保险。
 4. 上述“缴费明细”表中带“*”标识为补缴, 空行为断缴。带“&”标识为参保单位申请缓缴社会保险费单位缴费部分的时段。该参保人带&标志的缴费年月, 养老保险在2026年12月前视同到账, 工伤保险、失业保险在2026年12月前视同到账。
 5. 居民养老保险、少儿/学生医疗保险缴费情况不在本清单中展示。
 6. 如2020年2月至6月的单位缴费部分金额为“0”或者缴费金额减半的, 属于按规定减免后实收金额。
 7. 单位编号对应的单位名称:
 单位编号: 517244
 单位名称: 江苏省地质工程勘察院有限公司深圳分公司



五、企业体系认证情况

5.1 质量管理体系认证证书



5.2 职业健康安全管理体系认证证书



职业健康安全管理体系认证证书

兹证明

江苏省地质工程勘察院有限公司

统一社会信用代码: 913200005714197109
注册地: 江苏省南京市雨花台区安德门大街 11 号
经营地/办公通讯地: 江苏省南京市江宁区梅林街 17 号
邮政编码: 211102

建立的职业健康安全管理体系符合:
GB/T 45001-2020 / ISO45001:2018 标准
该管理体系适用于

位于江苏省南京市江宁区梅林街 17 号的江苏省地质工程勘察院有限公司地质勘查、水资源论证; 资质范围内的工程勘察 (综合类甲级, 含测试和深基坑监测), 地质灾害危险性评估、地质灾害勘查及设计, 测绘 (工程测量, 界线与不动产测绘, 摄影测量与遥感, 地理信息系统工程) 所涉及的职业健康安全管理体系活动。

发证日期: 2025-05-23 注册号: 02925S3D152R0M
有效期至: 2028-05-22 初次认证: 2025-05-23
换证日期: 2025-09-03 (原证书自换证之日起失效)

备注: ①本证书在有效期内, 获证组织的产品/服务涉及国家行政、资质许可时, 需同时满足许可有效期的要求以及认证机构年度监督审核合格的要求。
②本证书相关信息可在国家认证认可监督管理委员会官方网站 (www.cnca.gov.cn) 上查询。

江苏九州认证有限公司

江苏省南京市鼓楼区云南路31-1号

总经理:



中国认可
国际互认
管理体系
MANAGEMENT SYSTEM
CNAS C029-M



5.3 环境管理体系认证证书



环境管理体系认证证书

兹证明

江苏省地质工程勘察院有限公司

统一社会信用代码: 913200005714197109
注册地: 江苏省南京市雨花台区安德门大街 11 号
经营地/办公通讯地: 江苏省南京市江宁区梅林街 17 号
邮政编码: 211102

建立的环境管理体系符合:
GB/T 24001-2016 / ISO 14001:2015 标准
该管理体系适用于

位于江苏省南京市江宁区梅林街 17 号的江苏省地质工程勘察院有限公司地质勘查、水资源论证; 资质范围内的工程勘察 (综合类甲级, 含测试和深基坑监测), 地质灾害危险性评估、地质灾害勘查及设计, 测绘 (工程测量, 界线与不动产测绘, 摄影测量与遥感, 地理信息系统工程) 所涉及的环境管理活动。

发证日期: 2025-05-23 注册号: 02925E3D158R0M
有效期至: 2028-05-22 初次认证: 2025-05-23
换证日期: 2025-09-03 (原证书自换证之日起失效)

备注: ①本证书在有效期内, 获证组织的产品/服务涉及国家行政、资质许可时, 需同时满足许可有效期的要求以及认证机构年度监督审核合格的要求。
②本证书相关信息可在国家认证认可监督管理委员会官方网站 (www.cnca.gov.cn) 上查询

江苏九州认证有限公司
江苏省南京市鼓楼区云南路31-1号

总经理:



中国认可
国际互认
管理体系
MANAGEMENT SYSTEM
CNAS C029-M



5.4 信息安全管理 体系认证证书

信息安全管理 体系 认证证书

证书编号：17423IS10163R0S

兹 证 明

江苏省地质工程勘察院有限公司

统一社会信用代码：913200005714197109
注册地址：江苏省南京市安德门大街 11 号
办公地址：江苏省南京市江宁区梅林街 17 号
经营地址：江苏省南京市江宁区梅林街 17 号

信息安全管理 体系符合

ISO/IEC 27001: 2022《信息安全、网络安全和隐私保护信息安全管理 体系 要求》标准要求

该管理体系通过认证的范围为

与提供工程勘察、工程测绘的数据处理服务相关的信息安全管理 活动（适用性声明版本：V2.0）

第一次 监审		第二次 监审		第三次 监审	贴标处
-----------	---	-----------	---	-----------	-----



证书有效期内，获证组织须每年至少接受一次监督审核并加贴合格标志，证书方为有效。
本证书信息可在国家认证认可监督管理委员会官方网站：www.cnca.gov.cn查询。
证书有效性以右侧二维码扫描内容为准。



中国认可
国际互认
管理体系
MANAGEMENT SYSTEM
CNAS C174-M



初次获证日期：2023 年 5 月 6 日 变更日期：2025 年 9 月 4 日 有效日期：2026 年 5 月 5 日
华信创（北京）认证中心有限公司 北京市昌平区科技园区振兴路 28 号 2 号楼 228 室 www.hxccc.org 010-57146599

No. 0040581