

标段编号： 2211-440305-04-01-501386003001

# 深圳市建设工程勘察招标投标 文件

标段名称： 官龙学校二期工程基坑及主体工程第三方监测

投标文件内容： 资信标文件

投标人： 深圳市勘察测绘院（集团）有限公司

日期： 2026年04月27日

# 1、投标人基本情况一览表（不评审）

## 1.1、投标人基本情况一览表

投标人基本情况一览表					
序号	投标单位名称	企业性质 (勾选其一) (联合体牵头单位)	企业性质 (勾选其一) (联合体成员单位)	企业资质 (联合体牵头单位)	企业资质 (联合体成员单位)
1	深圳市勘察测绘院 (集团) 有限公司	<input checked="" type="checkbox"/> 民营企业 <input type="checkbox"/> 国有企业 <input type="checkbox"/> 其他：(自行填写)	<input type="checkbox"/> 民营企业 <input type="checkbox"/> 国有企业 <input type="checkbox"/> 其他：(自行填写)	工程勘察综合资质甲级	非联合体投标

注：（1）投标人须对填写的内容真实性负责。  
（2）投标人可扩展、增加表格内容。

## 1.2、投标人基本情况证明材料

### 1.2.1、营业执照

统一社会信用代码	91440300192200874Y
名称	深圳市勘察测绘院（集团）有限公司
类型	有限责任公司
法定代表人	齐明柱
成立日期	1991年05月23日
住所	深圳市福田区上步中路1043号
登记机关	深圳市市场监督管理局
重要提示	1. 商事主体的经营范围由章程确定。经营范围中属于法律、法规规定应当经批准的项目，取得许可审批文件后方可开展相关经营活动。 2. 商事主体经营范围和许可审批项目等有关企业信用事项及年报信息和其他信用信息，请登录左下角的国家企业信用信息公示系统或扫描右上方的二维码查询。 3. 各类商事主体每年须于成立周年之日起两个月内，向商事登记机关提交上一自然年度的年度报告。企业应当按照《企业信息公示暂行条例》第十条的规定向社会公示企业信息。
二维码	

国家市场监督管理总局监制

2025年02月26日

国家企业信用信息公示系统网址：<http://www.gsxt.gov.cn>

国家市场监督管理总局监制

## 深圳市市场监督管理局商事主体登记及备案信息查询单

基本信息 许可经营信息 股东信息 成员信息 变更信息 股权质押信息 法院冻结信息 经营异常信息 严重违法失信信息

### 深圳市勘察测绘院（集团）有限公司的基本信息

统一社会信用代码:	91440300192200874Y
注册号:	440301103584274
商事主体名称:	深圳市勘察测绘院（集团）有限公司
住所:	深圳市福田区上步中路1043号
法定代表人:	齐明柱
认缴注册资本（万元）:	21000
经济性质:	有限责任公司
成立日期:	1991-05-23
营业期限:	永续经营
核准日期:	2025-11-28
年报情况:	2013年报已公示、2014年报已公示、2015年报已公示、2016年报已公示、2017年报已公示、2018年报已公示、2019年报已公示、2020年报已公示、2021年报已公示、2022年报已公示、2023年报已公示、2024年报已公示
主体状态:	开业（存续）
分支机构:	深圳市勘察测绘院（集团）有限公司湛江分公司(开业（存续）), 深圳市勘察测绘院（集团）有限公司龙岗分公司(开业（存续）)
备注:	

## 深圳市市场监督管理局商事主体登记及备案信息查询单

基本信息 许可经营信息 股东信息 成员信息 变更信息 股权质押信息 法院冻结信息 经营异常信息 严重违法失信信息

### 深圳市勘察测绘院（集团）有限公司的许可经营信息

一般经营项目:	水文地质、岩土测试、地理信息系统工程、不动产测绘、互联网地图服务、工程测量、大地测量、工程监测及检测、测绘航空摄影、摄影测量与遥感、地图编制、海洋测绘、（以上各项凭资质证经营）、经营广告业务、物业管理。园林绿化工程施工；技术服务、技术开发、技术咨询、技术交流、技术转让、技术推广。（除依法须经批准的项目外，凭营业执照依法自主开展经营活动）
许可经营项目:	<b>以下项目涉及应取得许可审批的，须凭相关审批文件方可经营：</b> 建设工程勘察；劳务派遣服务；人力资源服务（不含职业中介活动、劳务派遣服务）；职业中介活动。（依法须经批准的项目，经相关部门批准后方可开展经营活动，具体经营项目以相关部门批准文件或许可证件为准）

## 变更（备案）通知书

21902807299

深圳市勘察测绘院（集团）有限公司：

我局已于二〇一九年三月二十二日对你企业申请的（一般经营项目、名称）变更予以核准；对你企业的（升级换照、章程、章程）予以备案，具体核准变更（备案）事项如下：

**升级换照：**

**备案前章程：**

**备案后章程：**

**章程备案**

**变更前一般经营项目：**岩土工程、水文地质、环境岩土与地质灾害防治、岩土测试、市政工程设计、地理信息系统工程、不动产测绘、互联网地图服务、工程测量、大地测量、工程监测及检测、测绘航空摄影、摄影测量与遥感、地图编制、海洋测绘、地基基础工程（以上各项凭资质证经营）；经营广告业务；物业管理。（法律、行政法规、国务院决定禁止的项目除外，限制的项目须取得许可后方可经营）

**变更后一般经营项目：**岩土工程、水文地质、环境岩土与地质灾害防治、矿山环境治理、岩土测试、市政工程总承包、体育场馆工程、园林绿化工程、地理信息系统工程、不动产测绘、互联网地图服务、工程测量、大地测量、工程监测及检测、测绘航空摄影、摄影测量与遥感、地图编制、海洋测绘、地基基础工程（以上各项凭资质证经营）经营广告业务；物业管理。

**变更前名称：** 深圳市勘察测绘院有限公司

**变更后名称：** 深圳市勘察测绘院（集团）有限公司


税务部门重要提示：如您在国税使用防伪税控系统开具增值税发票，因变更名称、住所，需到原国税主管税务机关办税服务厅办理防伪税控设备变更发行。




## 1.2.2、工程勘察综合资质甲级证书

	<b>企业名称：</b> 深圳市勘察测绘院（集团）有限公司 <b>经济性质：</b> 有限责任公司 <b>资质等级：</b> 工程勘察综合资质甲级。 <small>可承担各类建设工程项目的岩土工程、水文地质勘察、工程测量业务（海洋工程勘察除外），其规模不受限制（岩土工程勘察丙级项目除外）。*****</small>
<h1>工 程 勘 察 资 质 证 书</h1>	
<b>证书编号：</b> B144048265 <b>有效期：</b> 至2030年01月07日	
中华人民共和国住房和城乡建设部制	<b>发证机关：</b>  2025年01月07日 No.BZ 0017837

企业名称	深圳市勘察测绘院（集团）有限公司		
详细地址	广东省深圳市福田区上步中路1043号		
成立时间	1991年05月23日		
注册资本金	21000万元人民币		
统一社会信用代码 <small>（或营业执照注册号）</small>	91440300192200874Y		
经济性质	有限责任公司		
证书编号	B144048265-6/1		
有效期	至2030年01月07日		
法定代表人	唐伟雄	职务	总经理
单位负责人	唐伟雄	职务	总经理
技术负责人	齐明柱	职称或执业资格	高级工程师
备注：	<small>原企业名称：深圳市勘察测绘院有限公司 原发证日期：2015年06月17日</small>		

<b>业 务 范 围</b>
<b>工程勘察综合资质甲级。</b> <small>可承担各类建设工程项目的岩土工程、水文地质勘察、工程测量业务（海洋工程勘察除外），其规模不受限制（岩土工程勘察丙级项目除外）。*****</small>
 发证机关：（章） 2025年01月07日 No.BF 0089306

证 书 延 期	
有效期延至_____年_____月_____日	核准机关(章) 年 月 日
有效期延至_____年_____月_____日	核准机关(章) 年 月 日
有效期延至_____年_____月_____日	核准机关(章) 年 月 日

企 业 变 更 栏	
法定代表人变更为：齐明柱。 企业负责人变更为：齐明柱。 *****	 变更核准机关(章) 2025年 09 月 04 日
	变更核准机关(章) 年 月 日
	变更核准机关(章) 年 月 日

### 1.2.3、银行基本开户证明

## 基本存款账户信息

账户名称： 深圳市勘察测绘院（集团）有限公司

账户号码： 44250100008600001334

开户银行： 中国建设银行股份有限公司深圳景苑支行



法定代表人： 齐明柱  
(单位负责人)

基本存款账户编号： J5840001154607

建行景苑支行

2025年02月27日

## 2、企业业绩（不评审）

### 2.1、投标人近3年同类业绩一览表

投标人近3年同类业绩一览表

序号	项目名称	委托单位	合同价 (万元)	合同签订时间	项目所在地	合同范围
1	华泰联合证券有限责任公司深圳前海总部大楼项目基坑、隧道及主体工程监测	华泰联合证券有限责任公司	549.8138	2023.08.11	深圳	本工程监测范围及内容包括但不限于:对本地块项目基坑支护设计施工图中基坑及地铁监测图所示的基坑监测、周边环境监测、地铁隧道及相关结构的监测工作及建筑物主体沉降及测斜观测、监测工作,和二次基坑监测、二次基坑施工时的隧道监测工作。
2	黄埔区 CPPQ-A4-3 地块项目第三方监测	广州元居房地产开发有限公司	518.6412	2024.02.02	广州	监测内容:黄埔区 CPPQ-A4-3 地块基坑监测、高支模监测、主体沉降观测等。监测工作须满足工程建设实际需要及质量要求,具体内容以施工图纸及工程量清单为准
3	观澜体育中心项目(第三方监测)	深圳市龙华区建筑工程工务署	270.452894	2024.03.26	深圳	监测内容:本项目监测服务具体包括但不限于:高速公路监测、支护结构深层水平位移监测、桩顶水平位移及沉降、周边建(构)筑物倾斜位移监测、地下水位监测、支撑梁应力监测、立柱沉降、周边管线沉降监测、周边地表沉降监

						测、主体沉降监测等。
4	福田水质净化厂二期工程基坑监测	深圳市水务(集团)有限公司	338.764338	2023.04.28	深圳	本次招标工程为福田水质净化厂二期工程基坑监测,主要监测内容包括但不限于:道路、管线沉降监测,地下水位监测,基坑周边建筑物沉降监测,基坑顶水位位移及基坑桩顶沉降监测,支护桩深层水平位移(测斜)监测等。
5	中新科技文化艺术中心(城市科技馆)项目第三方监测	中新广州知识城财政投资建设项目管理中心	695.31374	2023.09.12	深圳	工作内容主要包含但不限于:基坑监测、高支模监测、主体沉降监测、边坡监测等第三方监测技术服务等工作,具体监测项目以本项目清单、设计图纸及有关规范要求为准。
6	软件与信息服务产业大厦项目(软通深圳交付中心新建项目)基坑监测及沉降观测	深圳软通动力信息技术有限公司	86.5640	2023.11.02	广州	工程监测范围:基坑开挖过程中基坑支护结构及周边环境的安全监测工作,监测内容:桩顶水平位移、桩顶竖向位移、周边地表竖向位移、邻近建筑位移、深层水平位移、支撑轴力、地下水位变化、立柱竖向位移、中压燃气管道、供排水管道局部倾斜、周边其余管道、邻近构筑物、桥梁、河道及道路沉降观测等。

注:按《资信标要求一览表》提供相关证明材料。证明材料材料清晰可辨并将关键内容用红色方框标明。

## 2.2、投标人近3年同类业绩合同关键页

### 2.2.1、华泰联合证券有限责任公司深圳前海总部大楼项目基坑、隧道及主体工程监测

**中标通知书**

标段编号：2203-440305-04-01-213705003001

标段名称：华泰联合证券有限责任公司深圳前海总部大楼项目  
基坑、隧道及主体工程监测

建设单位：深圳市天健地产集团有限公司

招标方式：公开招标

中标单位：深圳市勘察测绘院（集团）有限公司

中标价：549.813800万元

中标工期：总体暂定2023年8月3日至2030年6月20日（具体详见附件基坑、隧道及主体工程监测任务书）

项目经理(总监)：

本工程于 2023-05-27 在深圳公共资源交易中心(深圳交易集团建设工程招标业务分公司)进行招标，2023-07-21 完成招标流程。

招标人和中标人应当自中标通知书发出之日起三十日内按照招标文件和中标人的投标文件订立书面合同。

招标代理机构(盖章)：  
法定代表人或其委托代理人  
(签字或盖章)：

招标人(盖章)：  
法定代表人或其委托代理人  
(签字或盖章)：  
日期：2023-08-02

查验码：8785572681173299 查验网址：<https://www.szggzy.com/jyfw/list.html?id=jyfwjsgc>

合同编号：\_\_\_\_\_

华泰联合证券有限责任公司深圳前海总部大楼项目  
基坑、隧道及主体工程监测合同

工程名称：华泰联合证券有限责任公司深圳前海总部大楼项目

基坑、隧道及主体工程监测

工程地点：深圳前海合作区前湾片区九开发单元 04 街坊 T102-0315 宗地

建设单位：华泰联合证券有限责任公司

代建单位：深圳市天健地产集团有限公司

监测单位：深圳市勘察测绘院（集团）有限公司

**华泰联合证券有限责任公司深圳前海总部大楼项目  
基坑、隧道及主体工程监测合同**

合同签订地：南京市建邺区

**建设单位：**华泰联合证券有限责任公司

统一社会信用代码：914403002794349137

注册地址：深圳市前海深港合作区南山街道桂湾五路 128 号前海深港基金小镇 B7 栋 401

法定代表人：江禹

**代建单位：**深圳市天健地产集团有限公司

统一社会信用代码：9144030019219788X3

注册地址：深圳市南山区沙河街道高发社区深云西二路天健科技大厦 B 座塔楼 12 层

法定代表人：揭选松

**监测单位：**深圳市勘察测绘院（集团）有限公司

统一社会信用代码：91440300192200874Y

注册地址：深圳市福田区上步中路 1043 号

法定代表人：唐伟雄

根据《中华人民共和国民法典》、《中华人民共和国建筑法》及有关法律、法规规定，遵循平等、自愿、公平和诚实信用的原则，现就建设单位委托监测单位承担华泰联合证券有限责任公司深圳前海总部大楼项目基坑、隧道及主体工程监测事项协商一致，特订立本合同，以资共同遵守。

## 第1条 工程情况

- 1.1 工程名称：华泰联合证券有限责任公司深圳前海总部大楼项目基坑、隧道及主体工程监测（下称“本工程”）。
- 1.2 工程地点：深圳前海合作区前湾片区九开发单元 04 街坊 T102-0315 宗地。
- 1.3 工程概况：本项目处于地铁保护区范围内(临近地铁最近约 0.67 米)。项目用地面积 5830.93 平方米，计容建筑面积约：62800 平方米，建筑限高 180 米。其中办公建筑面积（含物业管理用房）54000 平方米，商业建筑面积 6800 平方米（地上 4000 平方米，地下 2800 平方米），文化活动室建筑面积 2000 平方米，地下室约 5 层。基坑开挖面积约 5400 平方米，周长约 278.8m，基坑深度约为 26m（具体情况详见本工程施工图），工程规模及特征最终以政府主管部门的审批结果为准。

关于本项目基坑支护图纸，招标时已完成基坑支护设计方案（基坑支护设计施工图尚未完成），此方案已通过地铁集团联审会，下一步须报地铁集团技术委员会审批，本方案存在根据地铁集团技术委员会意见调整的可能性。另本项目二次基坑支护图纸暂无等不确定性的风险，以及地铁集团要求聘请第三方监测管理单位的费用监测单位在投标报价时已充分考虑并已计入投标报价中，建设单位及代建单位不再额外进行增加支付。具体图纸以建设单位及代建单位最终确定的图纸为准。本项目基坑按一级基坑支护安全等级进行控制，沉降及水平位移观测精度不低于二等精度。

## 第2条 监测范围及内容

### 2.1 监测范围及内容：

本工程监测范围及内容包括但不限于：对本地块项目基坑支护设计施工图中基坑及地铁监测图所示的基坑监测、周边环境监测、地铁隧道及相关结构的监测工作及建筑物主体沉降及测斜观测、监测工作，和二次基坑监测、二次基坑施工时的隧道监测工作。具体包括但不限于：

（1）基坑监测：监测基准网布设与测量（单侧）、基准网复测；支护结构顶部水平位移、沉降监测；支护结构深层水平位移监测；立柱桩沉降监测；基坑周边道路、地面沉降监测；基坑周边建筑物沉降及测斜监测；支护桩身测斜监测；

桩身应力监测；内支撑轴力监测；周边管线沉降监测；周边现状调查；水位监测及人工巡视及报告，监测过程数据达到警戒值及时发出预警；基坑监测点位的校核、监测点位布设、仪器安装等。

(2) 基坑相邻地铁监测：地铁隧道内部、地铁车站及附属结构变形、地铁隧道的隧道扫描（地铁健康度评定单位工作范围除外）、地铁轨道位移的自动化监测；基坑相邻地铁监测点位的校核、监测点位布设、仪器安装等。

(3) 本项目位于地铁 9 号线及地铁 5 号线地铁安保范围内，基坑边缘距离地铁 9 号线前湾地铁站较近，在施工之前需配合建设单位及代建单位办理相关审批手续送地铁集团审核直至取得地铁集团施工方案批复。在监测过程中须对相关方的检查工作予以配合。要求桩身应力、支撑轴力、水位等能够采用自动化监测的项目全部采用自动化监测，其他不具备自动化监测条件的项目采用半自动化监测。

(4) 主体施工期间及使用阶段布置沉降观测点并进行沉降监测和测斜监测，包括观测点位的校核、观测点位布设、仪器安装。

(5) 地铁健康度评定单位工作范围以外的，且地铁要求范围内的三维激光扫描及现状调查。

(6) 负责地铁集团第三方监测审批相关工作，以及地铁集团要求的第三方监测管理单位事宜。

(7) 对建设单位及代建单位提供正式的施工控制点进行复测，并提交复测结果报告，包含精度、误差及高程等主要数据。当所监测对象沉降、变形速率或累计值超出警戒值或允许值时，应及时通知建设单位、代建单位等相关单位，为保证工程安全及时提供监测数据；监测单位负责承担以上各监测点材料费及埋设费，负责自动化监测及对接政府自动化监测系统，负责监测点位的校核、监测点位布设、仪器安装等。

(8) 二次基坑围蔽结构及隧道监测，本项目在基坑支护结构拆除、地下室出土 0.00 后，会在靠地铁一侧进行二次基坑围蔽结构施工，并拆除该侧地连墙到地下室负二层位置，预计长 150m，宽 7-11m，深度约 11m，可能在负一层结构外伸支撑顶住地铁原地连墙结构。完成地铁附属设施用房结构施工后，拆除二次基坑支护结构。该部分目前无基坑支护设计图纸，其整体监测项目与第一次基坑围蔽

二次基坑围蔽结构通过政府相关部门验收及地铁方同意停止监测为止。

#### 4.3 监测频率：

监测频率除满足“4.1 监测频率及周期”要求外，还须根据设计图纸及相关规范及标准要求进行；须根据变形速率调整监测间隔时间，当出现险情时应加强监测；若出现异常情况，应适当加大监测频率。

4.4 本合同第 4.1、4.2 款约定的监测周期截止日起 5 个工作日内，监测单位应将以下监测成果提交给代建单位，并对其准确性和可靠性负责。

序号	成果名称	单位	数量（份） （届时以代建单位要求为准）
1	监测报告	套	1×8
2	测量技术报告	套	1×8
3	相关图纸	套	1×8
4	以上 1、2、3 项的电子数据光盘	套	2

4.5 以上监测项目包括现场测试、数据处理及监测日报、周报、月报、阶段性的报告及总结报告编写，提供相关的监测方案等资料并配合办理本项目与监测有关的地铁方报批手续，监测结束后按建设单位或代建单位要求编写监测技术工作总结等工作内容，还包括与相关单位的配合服务等。

4.6 监测报警情况下：监测单位应先当场口头通知各单位，并在 2 小时内提交正式报警相关资料。

#### 4.7 建筑物主体沉降及测斜监测：

最终监测成果报告：建筑物沉降及倾斜满足“沉降监测停止的建筑物沉降指标”且建设单位书面批复本监测服务结束的 20 个工作日内提交最终监测报告。

### 第5条 监测费用及支付

#### 5.1 监测费用计取

5.1.1 本工程监测费用暂定合同总价(含税)为：人民币 5,498,138.00 元（大写：人民币伍佰肆拾玖万捌仟壹佰叁拾捌元整）（以下简称“签约合同总价”），

其中不含税总价为人民币【5,186,922.64】元，增值税税金为人民币【311,215.36】元，增值税税率为【6】%。如遇国家税收政策调整，则不含税合同价不作调整，未支付部分不含税合同价对应增值税按照调整后的新税率计算，对合同总价相应调整。

5.1.2 本合同为全费用固定包干综合单价(含税)合同，全费用固定包干综合单价为固定单价，结算时单价不予调整（除本合同有明确约定外）；但若最终结算金额超过签约合同总价，则超过部分由监测单位自行承担，结算时不再另外计取。其全费用固定包干综合单价为完成本合同项下监测与服务工作所必须发生的全部费用，其包括但不限于：监测有关的控制点费用、监测点布设费及控制网的建立费用、联测复测工作等费用，及本合同项下监测与服务工作涉及的人工费、材料费、机械费、运输费(材料场内二次搬运费)、加工制作、装卸、埋设或安装相关仪器及设备、材料的采购、施工等费用、成品保护、控制点和监测点的保护和维护费用、设备进退场、监测及测绘、观测工作、外业监测，分析计算及数据处理、编制技术成果、提交资料、与地铁方及设计单位和施工单位等其他单位的协调配合费、向地铁方缴纳的各项费用(若有)、地铁集团要求聘请的第三方监测管理单位费用、各类风险及责任费用、各类保险费用、水电费、通讯费、技术工作费、监测基准网的布设、专家评审费、措施费及各项安全文明施工费、规费等为完成本合同约定的监测服务范围内所有监测任务而发生的直接费、间接费、管理费、利润及为满足本合同招标文件中技术要求所需的一切费用和为通过相关部门验收而必须额外增加的一切费用，同时包括了按照国家现行税法 and 有关部门现行规定需缴纳的一切税金和费用。除非增值税税率调整、合同另有明确约定或三方另行通过补充协议达成一致外，上述全费用固定包干综合单价不因法律法规变化、材料及人工等市场价格波动、通货膨胀及汇率变化、建筑面积及本合同期的变化等因素而进行任何调整。建设单位及代建单位在合同服务期间无需支付任何其他费用。

另依据最新地铁管理条例要求，本项目建设单位需委托单位对轨道交通运营安全保护区和建设规划控制区第三方监测实施管理。其第三方监测管理单位由地铁集团确定，监测单位投标报价时已综合考虑此项相关费用并已计

(本页为《华泰联合证券有限责任公司深圳前海总部大楼项目基坑、隧道及主体工程监测合同》的签章页，无正文)

建设单位（盖公章）：华泰联合证券有限责任公司

法定代表人或委托代理人（签字）：



日期：2023年8月11日

代建单位（盖公章）：深圳市天健地产集团有限公司

法定代表人或委托代理人（签字）：



日期：2023年8月11日

监测单位（盖公章）：深圳市勘察测绘院（集团）有限公司

法定代表人或委托代理人（签字）：



日期：2023年8月11日

## 2.2.2、黄埔区 CPPQ-A4-3 地块项目第三方监测

# 中标通知书

广州公资交(建设)字[2024]第[00303]号

深圳市勘察测绘院(集团)有限公司:

经评标委员会推荐,招标人确定你单位为黄埔区 CPPQ-A4-3 地块项目第三方监测服务【JG2023-7348】的中标单位,承包内容为招标文件所规定的发包内容,中标价:人民币(大写)伍佰壹拾捌万陆仟肆佰壹拾贰元整(¥518.6412万元)。

其中:

项目负责人姓名:龚旭亚



招标人(盖章)

法定代表人或其委托代理签章:

2024年1月19日



招标代理机构(盖章)

法定代表人或其委托代理签章:

2024年1月19日



日期: 2024-01-19



广州公共资源交易中心(盖章)



合同编号：穗城市开发ID[2024]2号

## 建设工程监测技术服务合同

项目名称：黄埔区 CPPQ-A4-3 地块项目第三方监测

工程地点：广州市黄埔区长贤路以南、萝岭路以东

委托单位（甲方）：广州元居房地产开发有限公司

监测单位（乙方）：深圳市勘察测绘院（集团）有限公司

签订日期：2024年2月2日

## 建设工程第三方监测技术服务合同

委托单位（甲方）：广州元居房地产开发有限公司

监测单位（乙方）：深圳市勘察测绘院（集团）有限公司

依据《中华人民共和国民法典》和其他有关法律法规，并结合本项目的具体情况，经双方协商，本着平等互利和诚实信用的原则，一致同意签订本合同如下：

一、项目名称：黄埔区 CPPQ-A4-3 地块项目第三方监测

二、工程地点：广州市黄埔区长贤路以南、萝岭路以东

三、工作内容：根据甲方提供的资料及现场情况，编制第三方监测方案，并确保监测方案符合有关规范要求及通过工程所在行政区域的相关建设行政主管部门和监督部门的审批。现场进行第三方监测工作，具体工作量根据甲方确认的方案及规范要求实施。包括但不限于以下内容：

3.1 监测内容：黄埔区 CPPQ-A4-3 地块基坑监测、高支模监测、主体沉降观测等。监测工作须满足工程建设实际需要及质量要求，具体内容以施工图纸及工程量清单为准。

3.2 服务范围除以上工程监测/观测、试验工作外，还包括：（1）根据《广州市城乡建设委员会关于启用地下工程及深基坑安全监测信息管理系统的通知》要求，乙方需做好信息化管理工作（含电子数据上传）；（2）与工程所在行政区域的相关建设行政主管部门和监督部门进行监测/观测工作的协调，申报监测/观测技术成果的审批。保证技术成果能够通过相关部门认可，确保不因监测/观测工作影响本工程项目的建设进度、竣工验收和在城建档案馆备案；（3）在进行监测/观测任务的过程中与该工程相关的施工单位、监理单位、设计单位、咨询单位、建设主管部门等相关单位协调工作，相关费用已包含在本合同综合单价中；（4）通过连接系统对监测数据的有关信息进行传输报送（如需），相关费用已包含在本合同综合单价中；（5）用于完成本项目监测、观测的仪器、设备和材料由乙方自行配备、运输、存管。仪器、设备和材料应有产品出厂合格证、检定/校准证

书等合格证明，同时符合相关技术标准和检定要求；（6）乙方提交的监测报告在甲方项目实施竣工验收备案时发现因乙方原因有遗漏或错误或需补充提供的，乙方应无条件进行补充或修订直至完成竣工验收备案相应工作，由此发生的费用已包含在本合同综合单价中。

#### 四、技术要求：

4.1 按照《建筑地基基础设计规范》(GB50007-2011)、《工程测量规范》(GB50026-2020)、《建筑变形测量规范》JGJ8-2016、《建筑基坑支护技术规程》JGJ120-2012 及《建筑基坑工程监测技术规范》(GB50497-2019) 以及现行或即将实行的有关技术规范中有关要求施测。

4.2 技术方案必须符合国家及地方现行有关技术规范或规定以及设计单位的技术要求，且必须经过设计单位、监理单位、甲方审定批准并报工程安监机构备案后方可实施。包括但不限于以下内容：监测/观测方案编制、方案送审（有关行政管理部门）、试验及相关需要的配套工作、编制并提交监测/观测成果报告等为完成本合同履行所需的全部工作。

4.3 根据本工程结构及地质特点，在通视条件良好且在基坑施工影响范围以外的位置，设置相互独立且不少于 3 个基准点，作为监测点的基准点（基准点不得少于规范最低值，施测须按需增加基准点，相关费用已包含在本合同综合单价中。施测阶段若基准点若被破坏，由乙方进行恢复，费用由责任单位承担）。

4.4、按设计、施工图纸以及甲方确认的方案及规范要求进行监测，要求固定技术人员、固定仪器、固定线路施测。

4.5 监测周期：从乙方接到甲方进场通知之日起至各方义务履行完毕。监测/观测的频率/次数须满足现行国家以及省、市或行业的监测技术标准或规范的各项质量要求。监测/观测作业需及时上传政府网站，如工程竣工资料需要，乙方应出具阶段性正式监测/观测报告，数量应满足国家以及省、市或行业的监测技术标准或规范要求。如需配合现场工期进度，服务周期需按甲方要求确定，甲方有权实际工期根据项目实际施工进度进行调整，乙方工作进度必须满足现场施工和甲方的要求，工期调整等已于综合单价中综合考虑，不再另行计取费用或调增相关费用，乙方不得因此拒绝履行本合同项下义务。

4.6 若发生变形异常情况，乙方应及时通知甲方进行处理。

4.7 工程监测/观测的成果提交：每次监测/观测完成后，两个工作日内向甲方报送当次的监测/观测情况书面报告（一式三份，含电子文件），如监测/观测结果出现异常，应

在监测/观测当天通知甲方，监测/观测第二天书面出具异常报告给甲方、监理、施工、设计单位。全部监测/观测完工之日起五个工作日内向甲方提交完整的监测/观测情况书面报告（一式十份，含电子文件），如有需要出具阶段性报告的，乙方应按甲方或监理人要求出具阶段性报告。监测/观测报告包括但不限于：

① 甲方名称，工程名称，工程地点，建设、勘察、设计、监理和施工单位，基础类型，设计要求，监测/观测目的，监测/观测依据，监测/观测数量，监测/观测日期；

② 主要岩土工程勘察资料；

③ 监测/观测对象的编号、位置和相关施工记录；

④ 主要监测/观测仪器设备；

⑤ 监测/观测方法；

⑥ 实测与计算分析图表和监测/观测数据汇总结果；

⑦ 监测/观测过程中的异常情况描述(必要时)；

⑧ 监测/观测结论。

乙方与工程所在行政区域的相关建设行政主管部门和监督部门进行监测/观测工作的协调，并申报监测/观测技术成果的审批。保证技术成果能够通过相关部门认可，确保不因监测/观测工作影响本工程项目的建设进度和竣工验收。

#### 五、工程价款、付款方式及付款程序：

5.1 合同暂定总价（含税）为¥5,186,412元，人民币大写：伍佰壹拾捌万陆仟肆佰壹拾贰元整（其中不含税价为：¥4,892,841.51元），不含税大写为：肆佰捌拾玖万贰仟捌佰肆拾壹元伍角壹分），税率：6%。

在合同履行期间，如遇国家的税率政策调整，合同不含税价格不因国家税率变化而变化，合同含税价格按国家的税率政策进行调整。

本项目采用综合单价包干的方式。该综合单价已包括但不限于完成监测工作所需的人工费、材料费、机械设备费、监测费、技术服务费、设备进退场费、监测基准点埋设费、

【本页为《建设工程第三方监测技术服务合同》签署页，下无正文】

甲方：

广州元居房地产开发有限公司

乙方：

深圳市勘察测绘院（集团）有限公司

单位地址：

广州市黄埔区知凤街 9 号 13  
05 房（一址多照）

单位地址：

深圳市福田区上步中路 1043 号

法定代表人  
或委托代理人：



人：

电 话： 020-82038937

税 号： 91440101MA9Y8FG86T

开户银行： 中信银行广州开发区支行

账 号： 8110901013101384453

邮政编码： 510530

签约时间： 2024 年 2 月 2 日

签订地点： 广东省广州市黄埔区

法定代表人

或委托代理人

人：

电 话： 0755-83672302

税 号： 91440300192200874Y

开户银行： 建设银行深圳市景苑支行

账 号： 44250100008600001334

邮政编码： 518000



## 2.2.3、观澜体育中心项目(第三方监测)

# 中标通知书

标段编号： 44031020230058003001

标段名称： 观澜体育中心项目（第三方监测）

建设单位： 深圳市龙华区建筑工务署

招标方式： 公开招标

中标单位： 深圳市勘察测绘院（集团）有限公司

中标价： 270.452894万元

中标工期： 按招标文件要求执行。

项目经理（总监）：

本工程于 2024-01-12 在深圳公共资源交易中心 交易集团建设工程招标业务分公司进行招标，现已完成招标流程。

中标人收到中标通知书后，应在 30 日内按照招标文件和中标人的投标文件与招标人签订本招标工程承包合同。



招标代理机构（签章）：

法定代表人或其委托代理人

（签字或盖章）：



Handwritten signature in blue ink.

招标人（盖章）：

法定代表人或其委托代理人

（签字或盖章）：



打印日期：2024-03-13

查验码： JY20240229429209

查验网址：<https://www.szggzy.com/jyfw/zbtz.html>

工程编号: FJ202007

合同编号: 深龙华建工合[2024]监测-7

## 建设工程第三方监测合同

项目名称: 观澜体育中心项目

合同名称: 观澜体育中心项目(第三方监测)合同

工程地点: 深圳市龙华区

甲方: 深圳市龙华区建筑工务署

乙方: 深圳市勘察测绘院(集团)有限公司

2024年 月



# 合同协议书

甲方（委托方）：深圳市龙华区建筑工务署

乙方（受托方）：深圳市勘察测绘院（集团）有限公司

甲方委托乙方承接观澜体育中心建设项目的第三方监测任务。根据《中华人民共和国民法典》、《中华人民共和国测绘法》、《深圳经济特区建设工程质量管理条例》及国家有关法律法规、部门规章、地方法规、市区政府规定、行业标准及规范，结合本工程的具体情况，为明确责任，协作配合，确保工程监测质量，经甲方、乙方协商一致，签订本合同，共同遵守。

## 第一条 工程概况

1.1 项目名称：观澜体育中心项目

1.2 项目地点：深圳市龙华区

1.3 项目概况：（一）项目位于观澜街道大布巷片区，梅观高速及观澜民法公园东侧、观澜河北侧，总用地面积 20831.77 平方米。

（二）项目为新建工程，总建筑面积 72379 平方米，包括 3000 座丙级多功能体育馆 12300 平方米，50 米×25 米标准泳池、训练池、儿童池及辅助用房的游泳馆 9129 平方米，6 块室内篮球场及辅助用房的篮球馆 7957 平方米，18 片羽毛球场地及辅助用房的羽毛球馆 4240 平方米，8 间小球室、3 间跆拳道室、6 间健身室、4 间舞蹈室及辅助用房的小球馆 10079 平方米，公交首末站 1900 平方米，架空层 4500 平方米，地下人防车库总建筑面积暂定 15792 平方米，地下车库设停车位 402 个、配充电桩 121 个，设备用房 6482 平方米。

1.4 资金来源：政府 100%（政府投资）

## 第二条 监测内容及范围

2.1 监测内容：本项目监测服务具体包括但不限于：高速公路监测、支护结构深层水平位移监测、桩顶水平位移及沉降、周边建（构）筑物倾斜位移监测、地下水位监测、支撑梁应力监测、立柱沉降、周边管线沉降监测、周边地表沉降监测、主体沉降监测等。以及本次工程因现场实际情况需要监测的内容等工作，承包人不能拒绝执行为完

成全部工程而需执行的可能遗漏的工作。

以及因现场实际情况需要另外追加的监测内容(超出中标人资质范围的内容除外)。

具体监测指标： 变形  位移  围岩压力  土压力  支护结构内力  
 支撑轴力  周边环境、建筑物  地下管线  边坡应力  地下水位   
孔隙水压力  其他：\_\_\_\_\_

2.2 监测范围：具体范围以甲方委托的设计单位提供的相关技术要求为准。

技术要求：详见甲方或设计单位提供的相关技术要求/监测任务书。

其他\_\_\_\_\_。

### 第三条 执行标准（包括但不限于）：

序号	标准名称	标准代码	标准等级
1	岩土工程勘察规范	GB50021-2001	国标
2	工程测量规范（2009版）	GB50026-2007	国标
3	城市测量规范	CJJ/T8-2011	部
4	深圳市基础测绘技术规范	CJJ65-94	
5	1:500、1:1000、1:2000地形图图式	GBT20257.1-2017	国标
6	深圳市有关岩土工程监测、工程测量技术要求		
7	国家、广东省、深圳市岩土工程监测、工程测量等相关规定、规范及标准		

### 第四条 开工及提交监测成果资料的时间及内容

4.1 开工日期：施工场地提交后，乙方两天内进行监测工作，监测工作开始时间以甲方书面指令为准。

4.2 提交监测成果资料日期：以甲方及监理批准的监测方案为准，按照各阶段开展工作并分阶段提交监测成果（包括但不限于日监测成果、周监测成果、月监测成果、年监测成果、专项监测成果等）。

4.3 合同工期为合同签订之日起至全部监测任务完成。如遇特殊情况（设计变更、工作量变化、不可抗力影响以及非乙方原因造成的停、窝工等）时，工期顺延。

4.4 乙方所提交的资料如下：

4.4.1 按照甲方要求按时提交监测日报、监测周报、监测月报，每年提供年度总结报告，特殊情况应及时提交专题报告。

4.4.2 每次监测完成后，乙方应于3日内向甲方提供监测成果资料一式八份；如有异常情况或达到警戒值，应及时通知甲方等相关单位。

4.4.3 工程监测工作全部完成后20日内提交本项目监测工作总结报告及监测成果报告一式八份。成果资料报告的具体格式、内容应符合甲方要求，提交成果资料的同时提交电子文件。

4.4.4 全部工程竣工后，乙方向甲方移交测量成果及有关桩点。

4.4.5 乙方向甲方提交监测成果的质量，应符合相关技术标准和深度规定，且满足合同约定的质量要求。双方对成果质量有争议时，由双方认可的第三方专业机构鉴定，所需费用及因此造成的损失，由责任方承担；双方均有责任的，由双方根据其责任分别承担。

#### 第五条 合同价款及结算方式

5.1 合同价（暂定）为人民币：¥2704528.94元（大写：贰佰柒拾万零肆仟伍佰贰拾捌元玖角肆分），中标下浮率为71.24%（ $\text{中标下浮率} = (\text{招标控制价} - \text{中标价}) / \text{招标控制价} * 100\% = (940.517766 - 270.452894) / 940.517766 * 100\% = 71.24\%$ ）。

5.1.1 取费依据：参照国家计委和建设部发布的《工程勘察设计费用标准》2002年修订版，并按中标下浮率下浮。

5.1.2 合同价包含乙方为实施和完成本工程全部监测工作所需的人员工资、社会福利、各种津贴及加班、技术服务费、现场费用（包括办公及生活设施、设备、通讯费用）、仪器设备的使用和管理、各种管理费、保险、利润和税金、不可预见费用等费用内容，以及合同明示或暗示的所有风险、责任和义务。

#### 5.2 结算原则

有关竣工结算参照现行法律法规、规范标准（包括但不限于《工程勘察设计收费标准（2002年修订本）》、《建设工程工程量清单计价规范（GB50500-2013）》）执行。

工程量按甲方批准的监测任务书中，乙方实际完成并经监理单位/全过程工程咨询

准，寄出三日后即视为送达，任何一方变更地址的，应书面方式通知对方。

12.5 监测数据、监测报告等监测成果的著作权归甲方所有。乙方对监测工作中涉及到的国家机密、商业秘密、个人隐私应当承担保密义务；未经甲方书面同意，不得向第三方转让，不得公开、发表文章等。

12.6 在以下情况下，甲方可启动强制结算机制，将其单方编制的结算文件送审计或审核并提请建设行政主管部门对其作不良行为记录：

(1) 乙方在工程竣工验收合格后 30 天不提交竣工结算书及结算资料的，且经甲方书面催告仍然不报送的；

(2) 在收到甲方提出的核对意见后 14 天内仍不提交经修改的竣工结算书或补充结算资料的，且经甲方书面催告仍然不重新报送的。

若因乙方原因导致工程竣工结算总价款超过经审批的工程概算，超出经审批的工程概算的资金全部由乙方承担，且乙方应当赔偿甲方的全部损失。

### 第十三条 争议及解决

凡因本合同引起的或与本合同有关的任何争议，甲方、乙方应及时协商解决；如协商不成，应向甲方所在地人民法院起诉。

### 第十四条 合同的生效、终止

本合同自甲方、乙方签字并盖章后生效；按规定向政府职能部门或其派出机构备案。甲方、乙方履行完合同约定的义务后，本合同终止。

### 第十五条 合同份数及签订地点

16.1 本合同正本一式贰份、副本一式捌份，均具有同等法律效力，当正本与副本内容不一致时，以正本为准。甲方执正本壹份、副本伍份，乙方执正本壹份、副本叁份。

16.2 签订地点：深圳市龙华区

甲方：深圳市龙华区建筑工务署（盖章） 乙方：深圳市勘察测绘院（集团）有限公司（盖章）

法定代表人或其委托代理人：（签字） 法定代表人或其委托代理人：（签字）

统一社会信用代码：



统一社会信用代码：  
91440300192200874Y

地 址：深圳市龙华区梅龙大道 2283  
号清湖行政服务中心 3 栋 4 楼

邮政编码：

法定代表人：

委托代理人：

电 话：

传 真：

电子信箱：

开户银行：

账 号：

地 址：深圳市福田区上步中路 1043  
号深勘大厦 3/5F

邮政编码：518028

法定代表人：唐伟雄

法定代表人联系方式（务必填写用以发  
送履约评价结果）：13823193168

委托代理人：王志豪

电 话：13823781706 83755992

传 真：0755-83755537

电子信箱：15680959@qq.com

开户银行：中国建设银行股份有限公司  
深圳景苑支行

账 号：44250100008600001334

合同签订时间：2024年3月26日



## 2.2.4、福田水质净化厂二期工程基坑监测

# 中标通知书

标段编号：2019-440304-78-03-105210004001

标段名称：福田水质净化厂二期工程基坑监测

建设单位：深圳市水务(集团)有限公司

招标方式：公开招标

中标单位：深圳市勘察测绘院(集团)有限公司

中标价：338.764388万元

中标工期：按招标文件执行。

项目经理(总监)：

本工程于 2023-03-03 在深圳公共资源交易中心(深圳交易集团建设工程招标业务分公司)进行招标，2023-03-21 完成招标流程。

招标人和中标人应当自中标通知书发出之日起三十日内按照招标文件和中标人的投标文件订立书面合同。

招标代理机构(盖章)：

法定代表人或其委托代理人

(签字或盖章)：



招标人(盖章)：

法定代表人或其委托代理人

(签字或盖章)：

日期：2023-04-04

查验码：7635534533648197 查验网址：<https://www.szggzy.com/jyfw/list.html?id=jyfwjsgc>

深水合字 2023 年第 1028 号

## 福田水质净化厂二期工程 基坑监测合同



工程名称：福田水质净化厂二期工程基坑监测

工程地点：深圳市福田区

委托单位：深圳市水务(集团)有限公司

受托单位：深圳市勘察测绘院(集团)有限公司



委托单位（甲方）：深圳市水务（集团）有限公司

受托单位（乙方）：深圳市勘察测绘院（集团）有限公司

本工程第三方监测工作由甲方公开招标，并确定由乙方中标。按照《中华人民共和国民法典》及其它有关法律法规、规章制度，并结合深圳市有关规定及本工程具体情况，遵循平等、自愿、公平和诚实信用的原则，双方就本工程第三方监测工作协商一致，订立本合同。

### 一、项目概况与监测内容

1、工程名称：福田水质净化厂二期工程基坑监测

2、工程建设地点：深圳市福田区

3、项目用地与工程特征

项目位于福田水质净化厂内，福田水质净化厂位于深圳市福田区竹子林片区福田汽车站以南、滨海大道以北、广深高速以西、红树林路以东合围区域。项目总投资 355587.40 万元。主要建设内容为：福田水质净化厂二期工程扩建工程设计规模为 30 万 m<sup>3</sup>/d，提标工程设计规模为 40 万 m<sup>3</sup>/d，再生水工程设计规模为 5 万 m<sup>3</sup>/d（土建按 10 万 m<sup>3</sup>/d），调蓄池有效容积 6 万 m<sup>3</sup>、辅助建筑物及配套设备安装工程等。

4、监测工作内容

本次招标工程为福田水质净化厂二期工程基坑监测，主要监测内容包括但不限于：道路、管线沉降监测，地下水位监测，基坑周边建筑物沉降监测，基坑桩顶水位位移及基坑桩顶沉降监测，支护桩深层水平位移（测斜）监测等。

5、监测工作量（详见施工图纸、工程量清单）：

说明：

1、监测时间：各监测项目在基坑支护施工前应测得稳定的初始值，且不应少于两次。在开挖卸载急剧阶段，开挖深度在 5 米范围内，每两天监测一次，开挖深度在 5~10m 范围，应每天监测一次。底板浇筑时间后：7 天内每两天监测一次；7~14 天范围内，每三天监测一次；14~28 天范围内，每五天监测一次；28 天后，每十天监测一次；基坑开挖完成且变形稳定后的观测间隔时间不超过 15 天。详见施工图纸及规范要求。

2、风险提示：

图纸中监测频率表所列监测频率系正常情况下的实施标准，如遇特殊情况需要加密监测频率，增设监测点或监测内容，工程量以实际情况并经甲方或监理单位书面确认后的实

际工程量为准，最终结算价以经甲方审定的最终结算价为准。

#### 6、执行技术标准

详见施工图纸及规范。

### 二、监测工作服务期

基坑监测周期从土方开挖时开始到±0.00 施工完成并在地下室外墙与支护桩之间土方回填后结束。

本项目开工日期为 2022 年 12 月 30 日，具体开工月份需根据现场实际情况确定后，以开工批复为准，结束日期按图纸及规范要求并结合现场实际需要而确定。

拟定工期为：400 日历天，从基坑支护结构施工开始，即开始土方开挖，至基坑回填到地面标高结束。具体监测周期以现场监理单位及业主单位的最终确认为准。

### 三、合同价及结算价

#### 1、合同价

本项目监测服务费暂定合同价为：3387643.88 元（其中暂列金为：745833.68 元），大写：叁佰叁拾捌万柒仟陆佰肆拾叁元捌角捌分。（不含税价为 3195890.45 元，增值税金额为 191753.43 元，增值税税率为 6%。）

#### 2、结算价

（1）本合同为固定单价合同，清单综合单价为固定价。清单综合单价已综合考虑完成第三方监测工作所需全部费用。该费用包括但不限于监测有关的控制点、监测点布设费及控制网的建立、联测复测工作、设备费、材料费、设备进退场、测绘、水电费、通讯费、分析计算、技术工作费、成果文件、措施费以及各项安全文明施工费、规费、保险、税费、与其他单位的协调配合费等，结算时不再调整。

（2）对于无清单单价的项目，定价方法如下：

a、增加类似工作内容的可参考相同项目的单价，如：坑顶沉降观测可参考周边沉降观测、支撑应力监测可参考腰梁应力监测。

b、实际发生工作内容在清单中的，以经招标人确定的项目实际监测或测量数量按实结算并按中标下浮率进行下浮。实际发生工作内容不在清单中的，参考《工程勘察设计收费标准》（国家计委、建设部 2002 年修订本）计费，结算时以经招标人确定的项目实际监测或测量数量按实结算并按中标下浮率进行下浮。实际发生工作内容不在清单中的且该内容也不在《工程勘察设计收费标准》（国家计委、建设部 2002 年修订本）中的，则参考《广东省房屋建筑和市政工程质量安全检测收费指导价》计费，结算时以经招标人确定的项目

11、不按监测方案实施监测的，一经发现，将处以 2000 元以上/次的罚款，并立即整改至甲方满意为止。

12、本合同的费用由政府财政拨款，如因政策影响，拨款未能及时到位，乙方不得以此为由而不履行本合同规定的义务，甲方无须承担违约责任。

#### 八、其他

本合同未尽事宜双方协商解决。

#### 九、争议

本合同发生争议，甲方、乙方应及时协商解决，协商或调解不成的，双方同意由甲方所在地人民法院诉讼解决。

#### 十、合同生效

合同自甲方、乙方签字盖章后生效；甲方、乙方履行完合同规定的义务后，本合同终止。

#### 十一、合同份数

本合同一式 4 份，甲方 3 份，乙方 1 份。

甲方：深圳市水务(集团)有限公司

地址：深圳市福田区深南中路 1019 号

万德大厦

法定代表人

或委托代理人： 

开户银行： \_\_\_\_\_

帐号： \_\_\_\_\_

邮政编码： \_\_\_\_\_

合同签约地点：


合同订立时间：2023 年 4 月 28 日

乙方：深圳市勘察测绘院(集团)有限公司

地址：深圳市福田区牛步中路 1043 号深勘大

厦

法定代表人

或委托代理人： 

开户银行：中国建设银行股份有限公司深圳

景苑支行

帐号：44250100008600001334

邮政编码：518000



## 2.2.5、中新科技文化艺术中心（城市科技馆）项目第三方监测

# 中 标 通 知 书

广州国资交(建设)字[2023]第[05034]号

深圳市勘察测绘院(集团)有限公司:

经评标委员会推荐,招标人确定你单位为中新科技文化艺术中心(城市科技馆)项目第三方监测服务【JG2023-4277】的中标单位,承包内容为招标文件所规定的发包内容,中标价:人民币(大写)陆佰玖拾伍万叁仟壹佰叁拾柒元肆角(¥695.31374万元)。

其中:

项目负责人姓名:刘秀军



张云



梁峰

日期: 2023-09-04



正本

合同编号：中新知建管监[2023]21号/20232666000400007/



SINO-SINGAPORE  
GUANGZHOU KNOWLEDGE CITY  
中新广州知识城

## 建设工程项目第三方监测服务合同


项目名称：中新科技文化艺术中心（城市科技馆）项目

甲方（委托单位）：中新广州知识城财政投资建设项目管理中心

乙方（服务单位）：深圳市勘察测绘院(集团)有限公司

合同签订日期：2023年9月12日

签订地点：广州市黄埔区



甲方：中新广州知识城财政投资建设项目管理中心

乙方：深圳市勘察测绘院(集团)有限公司

鉴于中新广州知识城财政投资建设项目管理中心（以下称甲方）就中新科技文化艺术中心（城市科技馆）第三方监测服务进行了公开招标，中标人为深圳市勘察测绘院(集团)有限公司（下称乙方），甲方与乙方依照《中华人民共和国民法典》、《中华人民共和国建筑法》及其他有关法律、行政法规、部门规章、地方性法规和规章，遵循平等、自愿、公平和诚实信用的原则，双方就中新科技文化艺术中心（城市科技馆）项目第三方监测务事宜协商一致，订立本合同。

**一、下列文件应被认为是组成本合同的一部分，并互为补充和解释，如各文件存在冲突之处，以如下排列次序在前者优先适用：**

- 1、国家和广东省、广州市、黄埔区、开发区关于本工程的有关文件；
- 2、本合同实施期间双方签订的其补充协议；
- 3、中标通知书
- 4、第三方监测服务招标文件（含招标文件补充文件、澄清文件、答疑文件等）；
- 5、第三方监测服务投标文件（含投标文件澄清等）；
- 6、组成本合同的其他文件。

通过上述顺序解释仍无法明确的事项，由甲方与乙方协商解决；如协商不成，由甲方按照公平合理和有利于本合同工程建设的原则作出决定，乙方应无条件执行。

## **二、项目概况**

- 1、项目名称：中新科技文化艺术中心（城市科技馆）第三方监测服务。

2、项目地点：广州市黄埔区中新广州知识城。

3、服务目标：乙方按照国家有关监测规范对甲方委托的服务项目进行监测，确保工程质量。

4、从乙方进场至所有服务项目完成竣工验收备案为止，服务周期必须满足实际施工要求。

5、监理单位：广州宏达工程顾问集团有限公司。

### 三、工作内容及技术要求

1、监测服务的工作内容：中新科技文化艺术中心（城市科技馆）工程第三方监测服务，工作内容主要包含但不限于：基坑监测、高支模监测、主体沉降监测、边坡监测等第三方监测技术服务等工作，具体监测项目以本项目清单、设计图纸及有关规范要求为准。

服务范围除以上工作外，还包括但不限于以下内容：

①与工程所在行政区域的相关建设行政主管部门和监督部门所进行的协调工作，且合同价中已经综合考虑了该项协调工作的费用。如申报监测技术成果的审批，保证技术成果能够通过相关部门认可，确保不因监测工作影响本工程项目的建设进度和竣工验收。

②在进行监测任务的过程中与该工程相关的施工单位、监理单位、设计单位、业主、建设管理单位、建设主管部门等相关单位的协调工作，且合同价中已经综合考虑了该项协调工作的费用。

③因按相关规定须与行业、行政监督部门传输报送监测数据信息的工作，且

合同价中已经综合考虑了该项协调工作的费用。

④根据相关规范和标准、主管部门文件的规定以及设计图纸的有关要求，结合工程实际情况编制相关项目的《监测方案》，并报质监部门备案（如需要）。

⑤负责监测的工程质量需符合《建设工程质量管理条例》等国家相关管理要求。

（具体以招标文件、施工图纸、监测方案为准）。

## 2、技术要求

2.1 乙方的监测工作必须满足国家、广东省、广州市相关监测规范、强制性标准。

2.2 乙方除按要求完成本次招标范围内的监测工作外，还应完成以下工作：

①根据设计文件、施工组织设计、相关规范和相关行政职能部门要求和甲方要求，结合项目实际情况，编制监测方案，并确保监测方案符合有关规范要求及通过工程所在行政区域的相关建设行政主管部门和监督部门的审批，同时负责协调相关工作，保证技术成果能够通过相关部门认可，确保不因监测工作影响本工程项目的建设进度和竣工验收；

②在进行监测服务过程中，与该工程相关的施工、监理、设计、咨询等相关单位及建设行政主管部门和监督部门协调，乙方需在合同价中综合考虑该项协调工作费用。

③本招标项目已包含监督抽检的工作内容，监督抽检数量按建设行政主管部门要求实施，乙方需在合同价中综合考虑该部分费用。

2、乙方在监测工作完成后，应按甲方要求及时提交有效的监测报告（监测报告分为初步报告和最终报告）。初步报告应在每次监测后3天内提交给甲方，一式三份。最终报告应在每次监测后7天内提交，一式十份。最终报告需加盖监测报告专用章和计量认证章（CMA章）；监测报告签认人员的监测资格证书必须在乙方处注册。

2、所有监测报告必须符合国家 and 地方现行的规范、标准。

#### 八、服务报酬及支付方式

(1) 本合同价暂定价为中标价：**¥ 6953137.40元**（大写：**人民币陆佰玖拾伍万叁仟壹佰叁拾柒元肆角整**），投标下浮率为**0.75%**。

注：所有监测项目均需报甲方根据现场实际情况书面确认同意后方可实施。

#### (2) 计费标准

①本项目开展监测工作前，由乙方按照经甲方审核同意的监测实施方案及合同约定的计费标准，并执行投标下浮率后编制本工程监测预算书（预算书需列出基坑监测、高支模监测、主体沉降监测、边坡监测四部分监测费用），经甲方审核后的预算价作为本工程监测进度款及结算依据，工程监测预算价不得超过中标价。

②监测预算书综合单价计价原则如下：

1. 本工程招标文件发出的《第三方监测综合单价限价表》（详见附件4，下同）中已开列的监测项目按《第三方监测综合单价限价表》综合单价（其中综合单价中含子项目的，综合单价按实际实施的子项目单价计算），并执行投标下浮率。

2. 本工程招标文件发出的《第三方监测综合单价限价表》中没有开列但实际需实施的监测项目根据黄埔区财政局《关于印发广州市黄埔区 广州开发区政府投资建设项目资金管理暂行办法的通知》（穗埔财[2020]373号）及《广州开发区财政投资建设项目管理中心咨询服务类合同结算编审指引》穗开建管[2021]33号（《工程勘察设计收费标准》（计价格[2002]10号文、《测绘工程产品价格》（国测财字[2002]3号）及粤建检协[2015]8号文计价）的下浮30%，再乘以（1-投标下浮率）确定综合单价。如相关收费标准均没有的项目，其计价方式则参考市场价格收费，并执行投标下浮率，以甲方审定为准。

③监测预算书的综合单价已包括了为完成设计文件及有关规范要求的所有材料设备监测项目所发生的劳务(含技术人员)、材料、机械(含各种车辆、仪器设备、软件等使用费、进出场费)、差旅交通费、临时设施费、监测试验费、报告编写费、各项管理费、就餐费、住宿费、管理费、利润、规费、税金、保险费、相关协调费及其他实物和技术工作收费等全部相关费用，以及合同明示或暗示的所有责任、义务和风险。

④本工程结算以甲方审定的监测预算书综合单价包干，工程量按经甲方核定的实际发生量计取（如超出监测规范或相关文件规定的工程量，不予结算），结算价不得超过批复概算建安费的0.8%。最终监测综合单价和结算总价以广州开发区财政局或其授权委托单位审定为准。如遇审计部门审计发现本合同结算价款存在超付的情形，甲方有权据实要求乙方返还该部分款项。

### （3）支付方式

（1）本工程合同生效后10个工作日内且财政拨款到位后，甲方向乙方合同总价的20%；

不  
执  
力，

甲方： 中新广州知识城财政投  
资建设项目管理中心  
(公章)



法定代表人：

委托代理人：

地址： 广州市黄埔区中新广州  
知识城亿创街1号人才  
大厦31楼

电话： 020-82118977

开户银行： /

帐号： /

签约日期： 2023年9月12日

签约地点： 广东省广州市黄埔区。

乙方： 深圳市勘察测绘院(集  
团)有限公司(公章)



法定代表人：

委托代理人：

地址： 深圳市福田区上步中路  
1043号

电话： 13530113587

开户银行： 中国建设银行股份有限  
公司深圳景苑支行

帐号： 44250100008600001334

2.2.6、软件与信息服务产业大厦项目(软通深圳交付中心新建项目)基坑  
监测及沉降观测

合同编码: PCT09202310250001

基坑监测及沉降观测合同

项目名称: 软件与信息服务产业大厦项目(软通深圳交付中心新建项目)基坑监测及沉降观测

委 托 人: 深圳软通动力信息技术有限公司

受 托 人: 深圳市勘察测绘院(集团)有限公司

签订日期: \_\_\_\_\_年\_\_\_\_月\_\_\_\_日

委托人：深圳软通动力信息技术有限公司

受托人：深圳市勘察测绘院（集团）有限公司

委托人委托受托人承担软件与信息服务产业大厦项目（软通深圳交付中心新建项目）基坑监测及沉降观测工作，为了明确三方的责任、权利、义务，按照《中华人民共和国合同法》和《中华人民共和国测绘法》的规定，并结合深圳市有关条例及本工程具体情况，签订本合同，以资共同遵守。

### 第一条 工程概况

1.1 工程名称：软件与信息服务产业大厦项目（软通深圳交付中心新建项目）基坑监测及沉降观测

1.2 工程位置：深圳市罗湖区

1.3 工程监测范围：基坑开挖过程中基坑支护结构及周边环境的安全监测工作

1.4 监测内容：桩顶水平位移、桩顶竖向位移、周边地表竖向位移、邻近建筑位移、深层水平位移、支撑轴力、地下水位变化、立柱竖向位移、中压燃气管道、供排水管道局部倾斜、周边其余管道、邻近构筑物、桥梁、河道及道路沉降观测等。

### 第二条 技术标准和技术要求

#### 2.1 法规文件、技术标准

《建筑变形测量规范》（JGJ8-2016）。

《工程测量标准》（GB50026-2020）。

《建筑基坑工程监测技术标准》（GB50497-2019）

《软件与信息服务产业大厦项目（软通深圳交付中心新建项目）—基坑支护工程设计图》、深圳市勘察测绘院（集团）有限公司

《深圳市深基坑管理规定》或相关规定等

型号、精度及检定资料、监测资料的分析处理、监测值全时程变化曲线、监测结果评诉。

**第五条 监测工程费用预算及付款方式**

5.1.1 取费依据：根据本变形监测规模及地质环境复杂程度，本项目收费参照合同签订单价执行。

5.1.2 工程总价款：本合同为固定单价合同，合同总价 865640.00 元（大写：捌拾陆万伍仟陆佰肆拾元整）。

序号	细目名称	单位	工程量			单价（元）	合价（元）
一、	监测点布置安装						129270
1	基坑监测						127830
1.1	桩顶水平位移/竖向位移	点	13			160	2080
1.3	周边地表竖向位移	点	11			100	1100
1.4	邻近建筑位移	点	13			100	1300
1.5	深层水平位移	点	9			1450	13050
1.6	支撑轴力	点	30			2450	73500
1.7	地下水位变化	点	7			5000	35000
1.8	立柱竖向位移	点	9			200	1800
2	沉降监测						1440
2.1	监测基点埋设	点	3			480	1440
序号	细目名称	单位	工程量	监测次数	总监测数	单价（元）	合价（元）
二、	现场检测及数据分析整理						736370
1	基坑监测						734720
1.1	桩顶水平位移	点·次	13	280	3640	24	87360
1.2	桩顶竖向位移	点·次	13	280	3640	20	72800
1.3	周边地表竖向位移	点·次	11	280	3080	20	61600
1.4	邻近建筑位移	点·次	13	280	3640	28	101920

1.5	深层水平位移	点·次	9	280	2520	55	138600	
1.6	支撑轴力	点·次	30	280	8400	22	184800	
1.7	地下水位变化	点·次	7	280	1960	19	37240	
1.8	立柱竖向位移	点·次	9	280	2520	20	50400	
2	沉降监测						1650	
2.1	沉降观测	点·次	3	25	75	22	1650	
三、	合计		一+二					865640

注：1、报价中工程量为暂定工程量、综合单价为固定包干含税单价，在合同实施及结算过程中不予调整，工程项目结算时按实际完成的工程量\*综合单价结算。

2、上述综合单价已包含以下内容：监测工作所涉及的交通费、重型设备进出场费、驻场费、现场检测配合费等已包含在综合单价中。

#### 5.2 付款方式

合同签订后预付合同暂定价的 15%；基坑开挖至±0 支付至合同暂定价的 55%（含预付款）；回填完成后支付至合同价的 85%，验收完成后支付项目尾款。

### 第六条 委托人、受托人的权利与责任

#### 6.1 委托人的权利和责任

6.1.1 委托人对受托人变形监测的全过程有进行监督的权利。

6.1.2 受托人进场后，委托人应给予受托人提供必要的工作、生活条件，因未提供而造成停窝工时，委托人应支付给受托人停窝工费，停窝工费按合同约定的平均工日产值（    元/日）计算，同时工期顺延。

6.1.3 委托人未按期要求支付受托人工程费，应按顺延天数和当时银行贷款利息，向受托人支付违约金。影响工程进度的，委托人应承担顺延工期的责任，并根据本条第二项的约定向受托人支付停窝工费。

6.1.4 对于受托人提供的图纸等资料以及属于受托人的监测成果，委托人有义务保密，不得向第三方提供或用于本项目以外的项目，否则受托人有权要求委托人按本合同

8.2 因本合同发生争议，由三方当事人协商解决或由双方主管部门调解，协商或调解不成的，当事人可向委托人所在辖区范围的人民法院提起诉讼。

8.3 本合同一式肆份，委托人、受托人各执两份，具有同等法律效力。

8.4 合同在委托人、受托人三方签订之日起实行，本合同未尽事宜，三方可签订补充协议，有关协议及三方认可的来往电报、传真、会议纪要等，均为本合同的组成部分，与本合同具有同等法律效力。

8.5 本工程技术要求详见《软件与信息服务产业大厦项目（软通深圳交付中心新建目）第三方监测技术需求》附件

<以下无正文>

委托人：深圳软通动力信息技术有限公司



(盖章)

法定代表人(签字):

陈松汀

或委托代理人(签字):

开户银行：中国银行股份有限公司深圳福田支行

银行帐号：761467933405

受托人：深圳市勘察测绘院（集团）有限公司



(盖章)

法定代表人(签字):

陈松汀

或委托代理人(签字):

开户银行：中国建设银行股份有限公司深圳景苑支行

银行帐号：44250100008600001334

合同签订时间：2023年11月2日

合同签订地点：

### 3、拟派项目负责人类似工程业绩（不评审）

#### 3.1、项目负责人近3年同类业绩一览表

项目负责人近3年同类业绩一览表

姓名	刘秀军	性别	男	年龄	55岁	
职务	总经理	职称	岩土正高级工程师	学历	博士	
参加工作时间	2011.06		从事专业工作年限	15年		
资格证书等级及编号	岩土正高级工程师： 2303001112918； 注册土木工程师（岩土）： AY20194401545		在本项目拟任职务	项目负责人		
近3年同类业绩						
序号	项目名称	委托单位	合同价（万元）	完成时间	项目所在地	合同范围
1	英泰工业中心城市更新单元规划学校项目第三方监测	深圳市龙华区建筑工务署	141.580308	2024.12	深圳	监测内容：英泰工业中心城市更新单元规划学校项目第三方监测服务具体包括但不限于：英泰工业中心城市更新单元规划学校边坡及基坑支护工程监测。
2	观澜体育中心项目（第三方监测）	深圳市龙华区建筑工务署	270.452894	2025.12	深圳	本项目监测服务具体包括但不限于：高速公路监测、支护结构深层水平位移监测、桩顶水平位移及沉降、周边建（构）筑物倾

						斜位移监测、地下水位监测、支撑梁应力监测、立柱沉降、周边管线沉降监测、周边地表沉降监测、主体沉降监测等。
3	深圳市东部海堤重建工程(三期)第三方监测	华润置地城市运营管理(深圳)有限公司	133.734000	2026.01	深圳	本监测工程范围包括但不限于:周边道路沉降、管线沉降和位移、建(构)筑物沉降和位移(含深层水平位移)、水位监测、边坡支护结构沉降和位移(含深层水平位移)、新建海堤的沉降和位移。同时包括位移观测基准点的建立和维护等(详见技术要求)。
4	区中医院项目第三方监测	深圳市龙华区建筑工务署	310.628412	2025.01	深圳	监测内容:包括但不限于基坑支护监测(水平及垂直位移监测)、支护结构监测、地下水位监测、基坑周

						边地表及路面沉降监测、建筑物竖向监测等)、边坡支护监测(水平及垂直位移监测、土体测斜监测、锚杆应力、锚索拉力监测)、以及因现场实际情况需要另外追加的监测内容(超出中标人资质范围的内容除外)。
5	庆宜华苑片区棚户区改造项目(二期)基坑支护及土石方工程第三方监测	深圳市宝安人才安居有限公司	158.183420	2026.03	深圳	本工程监测范围包括常规监测内容,具体如下:坑顶水平位移监测、坑顶沉降位移监测地表沉降监测、地下水位监测、深层水平位移监测、支撑应力监测点、立柱沉降监测、建筑物沉降监测、建筑物倾斜监测、周边管线沉降监测基坑沉降监测。本工程监测具体工作范

						围内容，详见相关施工设计图纸，实际结算以招标人最终确认的清单为准。
--	--	--	--	--	--	-----------------------------------

注：按《资信标要求一览表》提供相关证明材料。证明材料材料清晰可辨并将关键内容用红色方框标明。

### 3.2、项目负责人学历、职称、社保等相关证明材料刘秀军

姓名	刘秀军	专业	岩土工程
职称	岩土工程正高级工程师	毕业院校	湖南科技大学、中国矿业大学
身份证			
毕业证书			

博士学位证书



# 博士学位证书



刘秀军，男，1983年7月生于山西洪洞。经审核，已达到岩土工程学科博士学位要求，依据《中国矿业大学章程》，授予其工学博士学位。

中国矿业大学

校 长

学位评定委员会主席

证书编号  
1029022023120088



2023年12月13日

# 广东省职称证书

姓名：刘秀军  
身份证号：142625198307070433



职称名称：正高级工程师  
专业：岩土工程  
级别：正高

取得方式：职称评审

通过时间：2023年05月07日

评审组织：深圳市勘察设计专业高级职称评审委员会

证书编号：2303001112918

发证单位：深圳市人力资源和社会保障局

发证时间：2023年07月05日



查询网址：<http://www.gdhrss.gov.cn/gdweb/zyjsrc>

职称  
证书

注册  
土木  
工程  
师  
(岩  
土)



## 注册土木工程师(岩土)

Registered Civil Engineer (Geotechnical)

本证书由中华人民共和国人力资源  
和社会保障部、住房和城乡建设部批准  
颁发,表明持证人通过国家统一组织的考  
试,取得注册土木工程师(岩土)的执  
业资格。



中华人民共和国  
人力资源和社会保障部



中华人民共和国  
住房和城乡建设部



姓 名: 刘秀军

证件号码: 142625198307070433

性 别: 男

出生年月: 1983年07月

批准日期: 2017年09月24日

管 理 号: 2017008440082017440146001377



498

使用有效期: 2025年11月14日  
- 2026年05月13日



## 中华人民共和国注册土木工程师(岩土) 注册执业证书

本证书是中华人民共和国注册土木工程师(岩土)的执业凭证, 准予持证人在执业范围和注册有效期内执业。

姓名: 刘秀军

性别: 男

出生日期: 1983年07月07日

注册编号: AY20194401545

聘用单位: 深圳市勘察测绘院(集团)有限公司

注册有效期: 2025年11月07日-2028年11月06日



个人签名: 刘秀军  
签名日期: 2025.11.14

中华人民共和国  
住房和城乡建设部



发证日期: 2025年11月07日

# 中华人民共和国注册土木工程师（岩土）



本证书是中华人民共和国注册土木工程师（岩土）的执业凭证，准予持证人在执业范围和注册有效期内执业。

姓名 刘秀军

证书编号 AY194401545



中华人民共和国住房和城乡建设部

NO. AY0024618

发证日期 2019年07月17日



中华人民共和国住房和城乡建设部 www.mohurd.gov.cn

## 全国建筑市场监管公共服务平台



建设工程企业

从业人员

建设项目

诚信记录

请输入关键词，例如企业名称、统一社会信用代码

搜索

- 首页
- 监管动态
- 数据服务
- 信用建设
- 建筑工人
- 政策法规
- 电子证照
- 问题解答
- 网站动态
- 动态核查

首页 > 人员数据 > 人员列表 >

手机查看

### 刘秀军

证件类型	居民身份证	证件号码	142625*****33	性别	男
注册证书所在单位名称	深圳市勘察测绘院（集团）有限公司				

- 执业注册信息
- 个人工程业绩
- 个人业绩技术指标
- 不良行为
- 良好行为
- 黑名单记录

#### 注册土木工程师（岩土）

注册单位：深圳市勘察测绘院（集团）有限公司 证书编号：AY194401545 电子证书编号：AY20194401545 注册编号/执业印章号：4404826-AY029

注册专业：不分专业 有效期：2028年11月06日

注册  
测绘  
师

本证书由中华人民共和国人力资源和社会保障部、国家测绘地理信息局批准颁发。它表明持证人通过国家统一组织的考试，取得注册测绘师资格。

This is to certify that the bearer of the Certificate has passed national examination organized by the Chinese government departments and has obtained qualifications for Registered Surveyor.



编号：  
No. : 0007447



持证人签名：  
Signature of the Bearer

管理号：  
File No. : 2014072440722014449930001526

姓名：  
Full Name 刘秀军  
性别：  
Sex 男  
出生年月：  
Date of Birth 1983年07月  
专业类别：  
Professional Type  
批准日期：  
Approval Date 2014年09月14日

签发单位盖章：  
Issued by

签发日期：  
Issued on



# 中华人民共和国注册测绘师 注册证

本证书是中华人民共和国注册测绘师的执业凭证，准予持证人在执业范围和注册有效期内执业。

姓名：刘秀军

证书编号：244403015(00)



证书流水号：85238

有效期至：2027-09-20

注册测绘师资格信息	
姓名：	刘秀军
身份证号：	142625198307070433
注册资格：	有
注册状态：	已注册
注册单位：	深圳市勘察测绘院（集团）有限公司
证书编号：	244403015(00)
执业印章编号：	244403015(00)
注册有效期：	2027-09-20

[转到登陆](#) [关闭](#)

# 深圳市社会保险历年参保缴费明细表（个人）

姓名：刘秀军

社保电脑号：629759376

身份证号码：142625198307070433

页码：1

参保单位名称：深圳市勘察测绘院（集团）有限公司

单位编号：705076

计算单位：元

缴费年	月	单位编号	养老保险			医疗保险			生育			工伤保险			失业保险		
			基数	单位交	个人交	险种	基数	单位交	个人交	险种	基数	单位交	基数	单位交	基数	单位交	个人交
2024	03	705076	9162.0	1374.3	732.96	1	9162	458.1	183.24	1	9162	45.81	9162	25.65	9162	73.3	18.32
2024	04	705076	9162.0	1465.92	732.96	1	9162	458.1	183.24	1	9162	45.81	9162	25.65	9162	73.3	18.32
2024	05	705076	9162.0	1465.92	732.96	1	9162	458.1	183.24	1	9162	45.81	9162	25.65	9162	73.3	18.32
2024	06	705076	9162.0	1465.92	732.96	1	9162	458.1	183.24	1	9162	45.81	9162	25.65	9162	73.3	18.32
2024	07	705076	9162.0	1465.92	732.96	1	9162	458.1	183.24	1	9162	45.81	9162	25.65	9162	73.3	18.32
2024	08	705076	9162.0	1465.92	732.96	1	9162	458.1	183.24	1	9162	45.81	9162	25.65	9162	73.3	18.32
2024	09	705076	9162.0	1465.92	732.96	1	9162	458.1	183.24	1	9162	45.81	9162	25.65	9162	73.3	18.32
2024	10	705076	9162.0	1465.92	732.96	1	9162	458.1	183.24	1	9162	45.81	9162	25.65	9162	73.3	18.32
2024	11	705076	9162.0	1465.92	732.96	1	9162	458.1	183.24	1	9162	45.81	9162	25.65	9162	73.3	18.32
2024	12	705076	9162.0	1465.92	732.96	1	9162	458.1	183.24	1	9162	45.81	9162	25.65	9162	73.3	18.32
2025	01	705076	9162.0	1557.54	732.96	1	9162	458.1	183.24	1	9162	45.81	9162	25.65	9162	73.3	18.32
2025	02	705076	9162.0	1557.54	732.96	1	9162	458.1	183.24	1	9162	45.81	9162	25.65	9162	73.3	18.32
2025	03	705076	9162.0	1557.54	732.96	1	9162	458.1	183.24	1	9162	45.81	9162	25.65	9162	73.3	18.32
2025	04	705076	9162.0	1557.54	732.96	1	9162	458.1	183.24	1	9162	45.81	9162	25.65	9162	73.3	18.32
2025	05	705076	9162.0	1557.54	732.96	1	9162	458.1	183.24	1	9162	45.81	9162	25.65	9162	73.3	18.32
2025	06	705076	9162.0	1557.54	732.96	1	9162	458.1	183.24	1	9162	45.81	9162	25.65	9162	73.3	18.32
2025	07	705076	9162.0	1557.54	732.96	1	9162	458.1	183.24	1	9162	45.81	9162	25.65	9162	73.3	18.32
2025	08	705076	9162.0	1557.54	732.96	1	9162	458.1	183.24	1	9162	45.81	9162	25.65	9162	73.3	18.32
2025	09	705076	9162.0	1557.54	732.96	1	9162	458.1	183.24	1	9162	45.81	9162	25.65	9162	73.3	18.32
2025	10	705076	9162.0	1557.54	732.96	1	9162	458.1	183.24	1	9162	45.81	9162	25.65	9162	73.3	18.32
2025	11	705076	9162.0	1557.54	732.96	1	9162	458.1	183.24	1	9162	45.81	9162	25.65	9162	73.3	18.32
2025	12	705076	9162.0	1557.54	732.96	1	9162	458.1	183.24	1	9162	45.81	9162	25.65	9162	73.3	18.32
2026	01	705076	9162.0	1557.54	732.96	1	9162	549.72	183.24	1	9162	45.81	9162	25.65	9162	73.3	18.32
2026	02	705076	9162.0	1557.54	732.96	1	9162	549.72	183.24	1	9162	45.81	9162	25.65	9162	73.3	18.32
2026	03	705076	9162.0	1557.54	732.96	1	9162	549.72	183.24	1	9162	45.81	9162	25.65	9162	73.3	18.32
合计			37930.68	18324.0			11727.36	4581.0			1145.25		872.25	1832.5		458.0	

## 备注：

1. 本证明可作为参保人在本单位参加社会保险的证明。向相关部门提供，查验部门可通过登录网址：<https://sipub.sz.gov.cn/vp/>，输入下列验真码（ 33927893a56017a5 ）核查，验真码有效期三个月。
2. 生育保险中的险种“1”为生育保险，“2”为生育医疗。
3. 医疗险种中的险种“1”为基本医疗保险一档，“2”为基本医疗保险二档，“4”为基本医疗保险三档，“5”为少儿/大学生医保（医疗保险二档），“6”为统筹医疗保险。
4. 上述“缴费明细”表中带“\*”标识为补缴，空行为断缴。带“&”标识为参保单位申请缓缴社会保险费单位缴费部分的时段。该参保人带&标志的缴费年月，养老保险在2026年12月前视同到账，工伤保险、失业保险在2026年12月前视同到账。
5. 居民养老保险、少儿/学生医疗保险缴费情况不在本清单中展示。
6. 如2020年2月至6月的单位缴费部分金额为“0”或者缴费金额减半的，属于按规定减免后实收金额。
7. 单位编号对应的单位名称：  
单位编号 705076 单位名称 深圳市勘察测绘院（集团）有限公司



### 3.3、项目负责人近3年同类业绩合同关键页

#### 3.3.1、英泰工业中心城市更新单元规划学校项目第三方监测

##### 1、合同关键页

工程编号： FJ202006

合同编号： 深龙华建工合[2022]监测检测-72

副本

## 深圳市龙华区政府投资工程项目 第三方监测合同

项目名称：英泰工业中心城市更新单元规划学校项目

合同名称：英泰工业中心城市更新单元规划学校项目第三  
方监测

工程地点：深圳市龙华区

甲 方：深圳市龙华区建筑工务署

乙 方：深圳市勘察测绘院（集团）有限公司

2022 年 月

# 合同协议书

甲方（委托方）：深圳市龙华区建筑工务署

乙方（受托方）：深圳市勘察测绘院（集团）有限公司

签订地点：深圳市龙华区

甲方委托乙方承接英泰工业中心城市更新单元规划学校项目建设项目的第三方监测任务。根据《中华人民共和国民法典》、《中华人民共和国测绘法》、《深圳经济特区建设工程质量管理条例》及国家有关法律法规，结合本工程的具体情况，为明确责任，协作配合，确保工程监测质量，经甲方、乙方协商一致，签订本合同，共同遵守。

## 第一条 工程概况

1.1 项目名称：英泰工业中心城市更新单元规划学校项目第三方监测

1.2 项目地点：深圳市龙华区

1.3 项目概况：

英泰工业中心城市更新单元规划学校项目位于龙华区华盛路、华悦路、大浪南路交汇处，总用地面积 20146.7 m<sup>2</sup>，总建筑面积约为 60257 m<sup>2</sup>，其中地上 8 层，地下 3 层。

1.4 资金来源：政府 100%（政府投资）

## 第二条 监测内容及范围

2.1 监测内容：英泰工业中心城市更新单元规划学校项目第三方监测服务具体包括但不限于：英泰工业中心城市更新单元规划学校边坡及基坑支护工程监测。主要监测项目包括：支护桩深层水平位移、坑顶水平、竖向位移、基坑水位、桩身应力等监测以及本工程因现场实际情况需要监测的内容等工作，承包人不能拒绝执行为完成全部工程而需执行的

可能遗漏的工作。

以及因现场实际情况需要另外追加的监测内容（超出中标人资质范围的内容除外）。

具体监测指标： 变形  位移  围岩压力  土压力  支护结构内力  
 支撑轴力  周边环境、建筑物  地下管线  边坡应力  地下水位  孔隙水压力  其他：深层水平位移监测、周边管线

2.2 监测范围：具体范围以甲方委托的设计单位提供的相关技术要求为准。

技术要求：详见甲方或设计单位提供的相关技术要求/监测任务书。

其他\_\_\_\_\_。

第三条 执行标准（包括但不限于）：

序号	标准名称	标准代码	标准等级
1	岩土工程勘察规范	GB50021-2001	国标
2	工程测量规范（2009版）	GB50026-2007	国标
3	城市测量规范	CJJ/T8-2011	部
4	深圳市基础测绘技术规范	CJJ65-94	
5	1:500、1:1000、1:2000 地形图图式	GBT20257.1-2017	国标
6	深圳市有关岩土工程监测、工程测量技术要求		
7	国家、广东省、深圳市岩土工程监测、工程测量等相关规定、规范及标准		

第四条 开工及提交监测成果资料的时间及内容

4.1 开工日期：施工场地提交后，乙方两天内进行监测工作，监测工作开始时间以甲方书面指令为准。

4.2 提交监测成果资料日期：以甲方及监理批准的监测方案为准，按照各阶段开展工

作并分阶段提交监测成果（包括但不限于日监测成果、周监测成果、月监测成果、年监测成果、专项监测成果等）。

4.3 合同工期为 180 日历天。如遇特殊情况（设计变更、工作量变化、不可抗力影响以及非乙方原因造成的停、窝工等）时，工期顺延。

4.4 乙方所提交的资料如下：

4.4.1 按照甲方要求按时提交监测日报、监测周报、监测月报，每年提供年度总结报告，特殊情况应及时提交专题报告。

4.4.2 每次监测完成后，乙方应于 3 日内向甲方提供监测成果资料一式八份；如有异常情况或达到警戒值，应及时通知甲方等相关单位。

4.4.3 工程监测工作全部完成后 20 日内提交本项目监测工作总结报告及监测成果报告一式八份。成果资料报告的具体格式、内容等应符合甲方要求，提交成果资料的同时提交电子文件。

4.4.4 全部工程竣工后，乙方向甲方移交测量成果及有关桩点。

4.4.5 乙方向甲方提交监测成果的质量，应符合相关技术标准和深度规定，且满足合同约定的质量要求。双方对成果质量有争议时，由双方认可的第三方专业机构鉴定，所需费用及因此造成的损失，由责任方承担；双方均有责任的，由双方根据其责任分别承担。

## 第五条 合同价款及结算方式

5.1 英泰工业中心城市更新单元规划学校项目第三方监测合同价（暂定）为人民币：¥1415803.08 元（大写：壹佰肆拾壹万伍仟捌佰零叁元零捌分），中标下浮率为 61.53%。

5.1.1 取费依据：2、参照国家计委和建设部发布的《工程勘察设计费用标准》2002 年

12.3 乙方委派的本项目负责人为：刘秀军，联系电话：13147068364，电子邮箱：15680959@qq.com，通讯地址：深圳市上步中路 1043 号深勘大厦三楼。

12.4 与本合同有关的通知可用邮寄方式送达，邮寄地址以本合同中约定的地址为准，寄出三日后即视为送达，任何一方变更地址的，应书面方式通知对方。

12.5 监测数据、监测报告等监测成果的著作权归甲方所有。乙方对监测工作中涉及到的国家机密、商业秘密、个人隐私应当承担保密义务；未经甲方书面同意，不得向第三方转让，不得公开、发表文章等。

12.6 在以下情况下，甲方可启动强制结算机制，将其单方编制的结算文件送审计或审核并提请建设行政主管部门对其作不良行为记录：

(1) 乙方在工程竣工验收合格后 30 天不提交竣工结算书及结算资料的，且经甲方书面催告仍然不报送的；

(2) 在收到甲方提出的核对意见后 14 天内仍不提交经修改的竣工结算书或补充结算资料的，且经甲方书面催告仍然不重新报送的。

若因乙方原因导致工程竣工结算总价款超过经审批的工程概算，超出经审批的工程概算的资金全部由乙方承担，且乙方应当赔偿甲方的全部损失。

### 第十三条 争议及解决

凡因本合同引起的或与本合同有关的任何争议，甲方、乙方应及时协商解决；如协商不成，应向甲方所在地人民法院起诉。

### 第十四条 合同的生效、终止

本合同自甲方、乙方签字并盖章后生效；按规定向政府职能部门或其派出机构备案。甲方、乙方履行完合同约定的义务后，本合同终止。

### 第十五条 合同份数及签订地点

16.1 本合同正本一式贰份、副本一式捌份，均具有同等法律效力，当正本与副本内容不一致时，以正本为准。甲方执正本壹份、副本伍份，乙方执正本壹份、副本叁份。

16.2 签订地点：深圳市龙华区

甲方：深圳市龙华区建筑工务署（盖章）

乙方：（盖章）深圳市勘察测绘院（集团）有限公司

法定代表人或其委托代理人：（签字）

法定代表人或其委托代理人：（签字）

统一社会信用代码：

统一社会信用代码：

91440300192200874Y

地 址：深圳市龙华区梅龙大道 2283 号清湖行政服务中心 3 栋 4 楼

地 址：深圳市福田区上步中路 1043 号深勘大厦三楼

邮政编码：

邮政编码：518028

法定代表人：

法定代表人：

委托代理人：

法定代表人联系方式（务必填写用以发送履约评价结果）：13823781706

电 话：

委托代理人：王志豪

传 真：

电 话：0755-83755992

电子信箱：

传 真：0755-83755537

开户银行：

电子信箱：15680959@qq.com

账 号：

开户银行：建设银行景苑支行

账 号：44250100008600001334

合同签订时间：2022年7月15日

## 2、竣工验收证明或项目完成证明

测绘资质证书编号：甲测资字 4400148  
质量管理体系认证证书：02420QJ12010182R6M  
环境管理体系认证证书：02420E31010764R5M  
职业健康管理体系认证证书：02420S32010808R5M

### 英泰工业中心城市更新单元规划学校项目第三方 监测总结报告

项目编号【SK-CH-2022-130】  
2022年10月24日~2024年12月10日

总 经 理： 唐伟雄  
总 工 程 师： 李爱国  
审 定： 周岩涛  
审 核： 路武生  
项目 负责人： 刘成勇



深圳市勘察测绘院（集团）有限公司

地 址：深圳市福田区上步中路 4043 号深勘大厦 3 楼测绘公司

电 话：83672810 83755349 传 真：83755537

http: // www. shenkan. com. cn

日 期：二〇二四年十二月

# 目 录

1 工程概况 .....	1
2 执行技术标准及监测依据 .....	1
3 监测目的、监测内容及完成工作量 .....	2
3.1 监测目的 .....	2
3.2 监测内容 .....	2
3.3 完成工作量 .....	2
4 监测工作的实施 .....	2
4.1 监测基准点 .....	2
4.2 竖向位移（沉降）监测基准网 .....	3
4.3 水平位移监测基准网 .....	5
4.4 基坑（边坡）顶水平位移监测 .....	6
4.5 基坑（边坡）顶竖向位移监测 .....	9
4.6 锚索应力监测 .....	10
4.7 深层水平位移监测（测斜） .....	12
4.8 桩身应力监测 .....	14
4.9 地下水位监测 .....	15
4.10 周边道路沉降监测 .....	17
4.11 周边管线沉降监测 .....	18
4.12 巡视检查 .....	19
4.13 监测点保护 .....	19
5 监测周期与监测频率 .....	20
5.1 监测周期 .....	20
5.2 监测频率 .....	20
6 报警制度 .....	21
7 施工节点、数据分析、结论及建议 .....	24
7.1 施工节点 .....	24
7.2 数据分析 .....	27
7.3 结论及建议 .....	28
8 质量、环境保护、职业健康和安全措施 .....	28

附：英泰工业中心城市更新单元规划学校边坡及基坑支护工程监测平面示意图

## 英泰工业中心城市更新单元规划学校项目 第三方监测总结报告

### 1 工程概况

本项目位于深圳市龙华区大浪街道英泰工业园，项目北侧、东侧为自然边坡，南侧、西侧为市政规划路。周围建（构）筑物密集、地下构筑物及管线、市政设施众多，因此周边环境条件复杂。本工程场地原始地貌属残丘、局部为沟谷。后经人工堆填平整后，建设成为英泰工业区，现已拆除，地表不均匀分布有较多碎石及建筑垃圾碎块，场地东侧及北侧部分现状为残丘，靠场地一侧边坡已采用放坡+浆砌石护面或锚喷支护，部分地段下部采用毛石挡墙支护，拟建工程场地整体地势起伏较小，边坡部分地势起伏较大。本工程分为基坑及东北侧边坡两个部分：

基坑：该场地拟建地下室一~三层。基坑底面积 14235.8 平方米，基坑周长 588.8 米，基坑底绝对标高 63.5/67.55 米，坑顶绝对标高 71.0~77.5 米，基坑深度 3.95~14.0 米。目前基坑已回填完成。

东北侧边坡：边坡长度：371.8 米，边坡高度：4.7~29.7 米。目前边坡已完工。

### 2 执行技术标准及监测依据

- (1) 《工程测量标准》（GB 50026-2020）；
- (2) 《建筑变形测量规范》（JGJ 8-2016）；
- (3) 《基坑工程自动化监测技术规范》（DBJ/T 15-185-2020）；
- (4) 《建筑基坑工程监测技术标准》（GB 50497-2019）；
- (5) 《深圳市龙华区建筑工务署科技馆基坑支护设计施工图 1.1 版》（江西省勘察设计研究院，2021.12）；
- (6) 《深圳市住房和建设局关于启用深圳市基坑和边坡工程监测预警平台的通知》（深圳市住房和建设局，2019.12.30）；
- (7) 甲方提供的项目相关勘察、设计、施工图纸及报告；
- (8) 他应参照的标准与规范、规程及合同等文件。

3、担任项目负责人证明文件—合同第 14 页为项目负责人信息

工程编号： FJ202006

合同编号： 深龙华建工合[2022]监测检测-72

副本

深圳市龙华区政府投资工程项目  
第三方监测合同

项目名称： 英泰工业中心城市更新单元规划学校项目

合同名称： 英泰工业中心城市更新单元规划学校项目第三  
方监测

工程地点： 深圳市龙华区

甲 方： 深圳市龙华区建筑工务署

乙 方： 深圳市勘察测绘院（集团）有限公司

2022 年 月

# 合同协议书

甲方（委托方）：深圳市龙华区建筑工务署

乙方（受托方）：深圳市勘察测绘院（集团）有限公司

签订地点：深圳市龙华区

甲方委托乙方承接英泰工业中心城市更新单元规划学校项目建设项目的第三方监测任务。根据《中华人民共和国民法典》、《中华人民共和国测绘法》、《深圳经济特区建设工程质量管理条例》及国家有关法律法规，结合本工程的具体情况，为明确责任，协作配合，确保工程监测质量，经甲方、乙方协商一致，签订本合同，共同遵守。

## 第一条 工程概况

1.1 项目名称：英泰工业中心城市更新单元规划学校项目第三方监测

1.2 项目地点：深圳市龙华区

1.3 项目概况：

英泰工业中心城市更新单元规划学校项目位于龙华区华盛路、华悦路、大浪南路交汇处，总用地面积 20146.7 m<sup>2</sup>，总建筑面积约为 60257 m<sup>2</sup>，其中地上 8 层，地下 3 层。

1.4 资金来源：政府 100%（政府投资）

## 第二条 监测内容及范围

2.1 监测内容：英泰工业中心城市更新单元规划学校项目第三方监测服务具体包括但不限于：英泰工业中心城市更新单元规划学校边坡及基坑支护工程监测。主要监测项目包括：支护桩深层水平位移、坑顶水平、竖向位移、基坑水位、桩身应力等监测以及本工程因现场实际情况需要监测的内容等工作，承包人不能拒绝执行为完成全部工程而需执行的

可能遗漏的工作。

以及因现场实际情况需要另外追加的监测内容（超出中标人资质范围的内容除外）。

具体监测指标： 变形  位移  围岩压力  土压力  支护结构内力  
 支撑轴力  周边环境、建筑物  地下管线  边坡应力  地下水位  孔隙水压力  其他：深层水平位移监测、周边管线

2.2 监测范围：具体范围以甲方委托的设计单位提供的相关技术要求为准。

技术要求：详见甲方或设计单位提供的相关技术要求/监测任务书。

其他\_\_\_\_\_。

第三条 执行标准（包括但不限于）：

序号	标准名称	标准代码	标准等级
1	岩土工程勘察规范	GB50021-2001	国标
2	工程测量规范（2009版）	GB50026-2007	国标
3	城市测量规范	CJJ/T8-2011	部
4	深圳市基础测绘技术规范	CJJ65-94	
5	1:500、1:1000、1:2000 地形图图式	GBT20257.1-2017	国标
6	深圳市有关岩土工程监测、工程测量技术要求		
7	国家、广东省、深圳市岩土工程监测、工程测量等相关规定、规范及标准		

第四条 开工及提交监测成果资料的时间及内容

4.1 开工日期：施工场地提交后，乙方两天内进行监测工作，监测工作开始时间以甲方书面指令为准。

4.2 提交监测成果资料日期：以甲方及监理批准的监测方案为准，按照各阶段开展工

作并分阶段提交监测成果（包括但不限于日监测成果、周监测成果、月监测成果、年监测成果、专项监测成果等）。

4.3 合同工期为 180 日历天。如遇特殊情况（设计变更、工作量变化、不可抗力影响以及非乙方原因造成的停、窝工等）时，工期顺延。

4.4 乙方所提交的资料如下：

4.4.1 按照甲方要求按时提交监测日报、监测周报、监测月报，每年提供年度总结报告，特殊情况应及时提交专题报告。

4.4.2 每次监测完成后，乙方应于 3 日内向甲方提供监测成果资料一式八份；如有异常情况或达到警戒值，应及时通知甲方等相关单位。

4.4.3 工程监测工作全部完成后 20 日内提交本项目监测工作总结报告及监测成果报告一式八份。成果资料报告的具体格式、内容等应符合甲方要求，提交成果资料的同时提交电子文件。

4.4.4 全部工程竣工后，乙方向甲方移交测量成果及有关桩点。

4.4.5 乙方向甲方提交监测成果的质量，应符合相关技术标准和深度规定，且满足合同约定的质量要求。双方对成果质量有争议时，由双方认可的第三方专业机构鉴定，所需费用及因此造成的损失，由责任方承担；双方均有责任的，由双方根据其责任分别承担。

## 第五条 合同价款及结算方式

5.1 英泰工业中心城市更新单元规划学校项目第三方监测合同价（暂定）为人民币：¥1415803.08 元（大写：壹佰肆拾壹万伍仟捌佰零叁元零捌分），中标下浮率为 61.53%。

5.1.1 取费依据：2、参照国家计委和建设部发布的《工程勘察设计费用标准》2002 年

12.3 乙方委派的本项目负责人为：刘秀军，联系电话：13147068364，电子邮箱：15680959@qq.com，通讯地址：深圳市上步中路1043号深勘大厦三楼。

12.4 与本合同有关的通知可用邮寄方式送达，邮寄地址以本合同中约定的地址为准，寄出三日后即视为送达，任何一方变更地址的，应书面方式通知对方。

12.5 监测数据、监测报告等监测成果的著作权归甲方所有。乙方对监测工作中涉及到的国家机密、商业秘密、个人隐私应当承担保密义务；未经甲方书面同意，不得向第三方转让，不得公开、发表文章等。

12.6 在以下情况下，甲方可启动强制结算机制，将其单方编制的结算文件送审计或审核并提请建设行政主管部门对其作不良行为记录：

(1) 乙方在工程竣工验收合格后 30 天不提交竣工结算书及结算资料的，且经甲方书面催告仍然不报送的；

(2) 在收到甲方提出的核对意见后 14 天内仍不提交经修改的竣工结算书或补充结算资料的，且经甲方书面催告仍然不重新报送的。

若因乙方原因导致工程竣工结算总价款超过经审批的工程概算，超出经审批的工程概算的资金全部由乙方承担，且乙方应当赔偿甲方的全部损失。

### 第十三条 争议及解决

凡因本合同引起的或与本合同有关的任何争议，甲方、乙方应及时协商解决；如协商不成，应向甲方所在地人民法院起诉。

### 第十四条 合同的生效、终止

本合同自甲方、乙方签字并盖章后生效；按规定向政府职能部门或其派出机构备案。甲方、乙方履行完合同约定的义务后，本合同终止。

### 第十五条 合同份数及签订地点

16.1 本合同正本一式贰份、副本一式捌份，均具有同等法律效力，当正本与副本内容不一致时，以正本为准。甲方执正本壹份、副本伍份，乙方执正本壹份、副本叁份。

16.2 签订地点：深圳市龙华区

甲方：深圳市龙华区建筑工务署（盖章）

乙方：（盖章）深圳市勘察测绘院（集团）有限公司

法定代表人或其委托代理人：（签字）

法定代表人或其委托代理人：（签字）

统一社会信用代码：

统一社会信用代码：

91440300192200874Y

地 址：深圳市龙华区梅龙大道 2283 号清湖行政服务中心 3 栋 4 楼

地 址：深圳市福田区上步中路 1043 号深勘大厦三楼

邮政编码：

邮政编码：518028

法定代表人：

法定代表人：

委托代理人：

法定代表人联系方式（务必填写用以发送履约评价结果）：13823781706

电 话：

委托代理人：王志豪

传 真：

电 话：0755-83755992

电子信箱：

传 真：0755-83755537

开户银行：

电子信箱：15680959@qq.com

账 号：

开户银行：建设银行景苑支行

账 号：44250100008600001334

合同签订时间：2022年7月15日

测绘资质证书编号：甲测资字 4400148  
质量管理体系认证证书：024200J12010182R6M  
环境管理体系认证证书：02420E31010764R5M  
职业健康管理体系认证证书：02420S32010808R5M

## 英泰工业中心城市更新单元规划学校项目第三方 监测总结报告

项目编号【SK-CH-2022-130】  
2022年10月24日~2024年12月10日

总 经 理： 唐伟雄  
总 工 程 师： 李爱国  
审 定： 周昭涛  
审 核： 吴武生  
项目 负责 人： 刘永昌



深圳市勘察测绘院（集团）有限公司

地 址：深圳市福田区上步中路1043号深勘大厦3楼测绘公司

电 话：83672810 83755349 传 真：83755537

http://www.shenkan.com.cn

日 期：二〇二四年十二月

# 目 录

1 工程概况 .....	1
2 执行技术标准及监测依据 .....	1
3 监测目的、监测内容及完成工作量 .....	2
3.1 监测目的 .....	2
3.2 监测内容 .....	2
3.3 完成工作量 .....	2
4 监测工作的实施 .....	2
4.1 监测基准点 .....	2
4.2 竖向位移（沉降）监测基准网 .....	3
4.3 水平位移监测基准网 .....	5
4.4 基坑（边坡）顶水平位移监测 .....	6
4.5 基坑（边坡）顶竖向位移监测 .....	9
4.6 锚索应力监测 .....	10
4.7 深层水平位移监测（测斜） .....	12
4.8 桩身应力监测 .....	14
4.9 地下水位监测 .....	15
4.10 周边道路沉降监测 .....	17
4.11 周边管线沉降监测 .....	18
4.12 巡视检查 .....	19
4.13 监测点保护 .....	19
5 监测周期与监测频率 .....	20
5.1 监测周期 .....	20
5.2 监测频率 .....	20
6 报警制度 .....	21
7 施工节点、数据分析、结论及建议 .....	24
7.1 施工节点 .....	24
7.2 数据分析 .....	27
7.3 结论及建议 .....	28
8 质量、环境保护、职业健康和安全措施 .....	28

附：英泰工业中心城市更新单元规划学校边坡及基坑支护工程监测平面示意图

## 英泰工业中心城市更新单元规划学校项目 第三方监测总结报告

### 1 工程概况

本项目位于深圳市龙华区大浪街道英泰工业园，项目北侧、东侧为自然边坡，南侧、西侧为市政规划路。周围建（构）筑物密集、地下构筑物及管线、市政设施众多，因此周边环境条件复杂。本工程场地原始地貌属残丘、局部为沟谷。后经人工堆填平整后，建设成为英泰工业区，现已拆除，地表不均匀分布有较多碎石及建筑垃圾碎块，场地东侧及北侧部分现状为残丘，靠场地一侧边坡已采用放坡+浆砌石护面或锚喷支护，部分地段下部采用毛石挡墙支护，拟建工程场地整体地势起伏较小，边坡部分地势起伏较大。本工程分为基坑及东北侧边坡两个部分：

基坑：该场地拟建地下室一~三层。基坑底面积 14235.8 平方米，基坑周长 588.8 米，基坑底绝对标高 63.5/67.55 米，坑顶绝对标高 71.0~77.5 米，基坑深度 3.95~14.0 米。目前基坑已回填完成。

东北侧边坡：边坡长度：371.8 米，边坡高度：4.7~29.7 米。目前边坡已完工。

### 2 执行技术标准及监测依据

- (1) 《工程测量标准》（GB 50026-2020）；
- (2) 《建筑变形测量规范》（JGJ 8-2016）；
- (3) 《基坑工程自动化监测技术规范》（DBJ/T 15-185-2020）；
- (4) 《建筑基坑工程监测技术标准》（GB 50497-2019）；
- (5) 《深圳市龙华区建筑工务署科技馆基坑支护设计施工图 1.1 版》（江西省勘察设计研究院，2021.12）；
- (6) 《深圳市住房和建设局关于启用深圳市基坑和边坡工程监测预警平台的通知》（深圳市住房和建设局，2019.12.30）；
- (7) 甲方提供的项目相关勘察、设计、施工图纸及报告；
- (8) 他应参照的标准与规范、规程及合同等文件。

### 3.3.2、观澜体育中心项目（第三方监测）

#### 1、合同关键页

工程编号：FJ202007

合同编号：深龙华建工合[2024]监测-7

## 建设工程第三方监测合同

项目名称：观澜体育中心项目

合同名称：观澜体育中心项目（第三方监测）合同

工程地点：深圳市龙华区

甲 方：深圳市龙华区建筑工务署

乙 方：深圳市勘察测绘院（集团）有限公司

2024 年 月



# 合同协议书

甲方（委托方）：深圳市龙华区建筑工务署

乙方（受托方）：深圳市勘察测绘院（集团）有限公司

甲方委托乙方承接观澜体育中心建设项目的第三方监测任务。根据《中华人民共和国民法典》、《中华人民共和国测绘法》、《深圳经济特区建设工程质量管理条例》及国家有关法律法规、部门规章、地方法规、市区政府规定、行业标准及规范，结合本工程的具体情况，为明确责任，协作配合，确保工程监测质量，经甲方、乙方协商一致，签订本合同，共同遵守。

## 第一条 工程概况

1.1 项目名称：观澜体育中心项目

1.2 项目地点：深圳市龙华区

1.3 项目概况：（一）项目位于观澜街道大布巷片区，梅观高速及观澜民法公园东侧、观澜河北侧，总用地面积 20831.77 平方米。

（二）项目为新建工程，总建筑面积 72379 平方米，包括 3000 座丙级多功能体育馆 12300 平方米，50 米×25 米标准泳池、训练池、儿童池及辅助用房的游泳馆 9129 平方米，6 块室内篮球场及辅助用房的篮球馆 7957 平方米，18 片羽毛球场地及辅助用房的羽毛球馆 4240 平方米，8 间小球室、3 间跆拳道室、6 间健身室、4 间舞蹈室及辅助用房的小球馆 10079 平方米，公交首末站 1900 平方米，架空层 4500 平方米，地下人防车库总建筑面积暂定 15792 平方米，地下车库设停车位 402 个、配充电桩 121 个，设备用房 6482 平方米。

1.4 资金来源：政府 100%（政府投资）

## 第二条 监测内容及范围

2.1 监测内容：本项目监测服务具体包括但不限于：高速公路监测、支护结构深层水平位移监测、桩顶水平位移及沉降、周边建（构）筑物倾斜位移监测、地下水位监测、支撑梁应力监测、立柱沉降、周边管线沉降监测、周边地表沉降监测、主体沉降监测等。以及本次工程因现场实际情况需要监测的内容等工作，承包人不能拒绝执行为完

成全部工程而需执行的可能遗漏的工作。

以及因现场实际情况需要另外追加的监测内容(超出中标人资质范围的内容除外)。

具体监测指标： 变形  位移  围岩压力  土压力  支护结构内力  
 支撑轴力  周边环境、建筑物  地下管线  边坡应力  地下水位   
孔隙水压力  其他：\_\_\_\_\_

2.2 监测范围：具体范围以甲方委托的设计单位提供的相关技术要求为准。

技术要求：详见甲方或设计单位提供的相关技术要求/监测任务书。

其他\_\_\_\_\_。

**第三条 执行标准（包括但不限于）：**

序号	标准名称	标准代码	标准等级
1	岩土工程勘察规范	GB50021-2001	国标
2	工程测量规范（2009版）	GB50026-2007	国标
3	城市测量规范	CJJ/T8-2011	部
4	深圳市基础测绘技术规范	CJJ65-94	
5	1:500、1:1000、1:2000地形图图式	GBT20257.1-2017	国标
6	深圳市有关岩土工程监测、工程测量技术要求		
7	国家、广东省、深圳市岩土工程监测、工程测量等相关规定、规范及标准		

**第四条 开工及提交监测成果资料的时间及内容**

4.1 开工日期：施工场地提交后，乙方两天内进行监测工作，监测工作开始时间以甲方书面指令为准。

4.2 提交监测成果资料日期：以甲方及监理批准的监测方案为准，按照各阶段开展工作并分阶段提交监测成果（包括但不限于日监测成果、周监测成果、月监测成果、年监测成果、专项监测成果等）。

4.3 合同工期为合同签订之日起至全部监测任务完成。如遇特殊情况（设计变更、工作量变化、不可抗力影响以及非乙方原因造成的停、窝工等）时，工期顺延。

#### 4.4 乙方所提交的资料如下：

4.4.1 按照甲方要求按时提交监测日报、监测周报、监测月报，每年提供年度总结报告，特殊情况应及时提交专题报告。

4.4.2 每次监测完成后，乙方应于3日内向甲方提供监测成果资料一式八份；如有异常情况或达到警戒值，应及时通知甲方等相关单位。

4.4.3 工程监测工作全部完成后20日内提交本项目监测工作总结报告及监测成果报告一式八份。成果资料报告的具体格式、内容应符合甲方要求，提交成果资料的同时提交电子文件。

4.4.4 全部工程竣工后，乙方向甲方移交测量成果及有关桩点。

4.4.5 乙方向甲方提交监测成果的质量，应符合相关技术标准和深度规定，且满足合同约定的质量要求。双方对成果质量有争议时，由双方认可的第三方专业机构鉴定，所需费用及因此造成的损失，由责任方承担；双方均有责任的，由双方根据其责任分别承担。

#### 第五条 合同价款及结算方式

5.1 合同价（暂定）为人民币：¥2704528.94元（大写：贰佰柒拾万零肆仟伍佰贰拾捌元玖角肆分），中标下浮率为71.24%（ $\text{中标下浮率} = (\text{招标控制价} - \text{中标价}) / \text{招标控制价} * 100\% = (940.517766 - 270.452894) / 940.517766 * 100\% = 71.24\%$ ）。

5.1.1 取费依据：参照国家计委和建设部发布的《工程勘察设计费用标准》2002年修订版，并按中标下浮率下浮。

5.1.2 合同价包含乙方为实施和完成本工程全部监测工作所需的人员工资、社会福利、各种津贴及加班、技术服务费、现场费用（包括办公及生活设施、设备、通讯费用）、仪器设备的使用和管理、各种管理费、保险、利润和税金、不可预见费用等费用内容，以及合同明示或暗示的所有风险、责任和义务。

#### 5.2 结算原则

有关竣工结算参照现行法律法规、规范标准（包括但不限于《工程勘察设计收费标准（2002年修订本）》、《建设工程工程量清单计价规范（GB50500-2013）》）执行。

工程量按甲方批准的监测任务书中，乙方实际完成并经监理单位/全过程工程咨询

单位审核且甲方确认的合格工程量计算,监测费单价根据乙方投标时所报的项目单价执行。与招标采用的工程量清单比较,工程量清单没有的项目,参照国家发展计划委员会、建设部颁布的《工程勘察设计收费标准(2002年修订本)》规定的单价\*(1-下浮率)执行。

监测费=工程量×按上述方法确定的单价

监测费由基本费用(占85%)和绩效费用(占15%)组成。实际绩效费用需根据最终履约评价结果确定。

履约评价得分	对应的实际绩效费用
80分以上(含80分)	全额绩效费
60分以上(含60分),80分以下	绩效费×(履约评价得分-60)/20
60分以下	0

最终履约评价得分在60分以下(不含60分)的,甲方将报请主管部门对乙方作不良行为记录,并拒绝乙方3年内参加甲方的其他项目投标。

合同结算价=基本费用+实际绩效费用-违约金。

最终合同结算价不得超过采购预算价\_\_\_/\_\_\_元(适用于自行采购类),且不得超过经批复的项目总概算中的相应费用。

最终结算价格以甲方委托第三方机构审定并经甲方确认的结果为准,项目按规定须提交深圳市龙华区财政评审中心评审的,则最终结算价以深圳市龙华区财政评审中心评审结果为准(若项目按规定须提交政府审计部门审计的,则最终结算价以政府审计部门审计结果为准)。

## 第六条 支付

### 6.1 监测服务费控制支付进度详见下表

房建项目:

付费次序	付费金额 (万元)	办理支付手续节点
第一次付费	合同暂定价对应基本费用的	基坑回填完成并向甲方提交认可的成果资料,经甲方确认且项目资金落实后

	40%	
第二次付费	合同暂定价对 应基本费用的 50%	主体工程完成并经验收，向甲方提交认可的成果资料且项目资金落实后
第三次付费	结算余款	向甲方提交认可的成果资料、最终履约评价完成且财政评审完成或备案完成后

市政项目：

付费次序	付费金额 (万元)	办理支付手续节点
第一次付费	合同暂定价对 应基本费用的 40%	路基平整完成并向甲方提交认可的成果资料，经甲方确认且项目资金落实后
第二次付费	合同暂定价对 应基本费用的 50%	市政主体工程完成并经验收，向甲方提交认可的成果资料且项目资金落实后
第三次付费	结算余款	向甲方提交认可的成果资料、最终履约评价完成且财政评审完成或备案完成后

**6.2** 若乙方有违反本合同约定相关责任的，乙方在申请支付当期款项前，应书面确认扣减违约金后，甲方方予以办理支付手续，违约金从当期款项中直接扣减。违约金是指乙方违反本合同相关要求及约定所需支付的违约金。

**6.3** 支付方式为银行转帐，乙方指定的收款银行账户信息详见合同签署页。

**6.4** 所有款项的支付应由乙方提出申请，并附证明材料，经甲方批准后方可办理支付手续。

**6.5** 因本工程属政府投资，根据政府投资文件有关规定，监测服务费最终由政府财政部门支付，因此，合同中约定的支付时间仅指甲方完成审批的期限。因政府其他部门核批导致付款延迟的，乙方不得因此要求甲方承担相关责任。乙方有义务提供相关付款申请的凭证，因乙方提供的资料不全或不及时导致付款延迟的，均由乙方自行承担。

制定的相关管理规定自动构成本合同的组成部分，乙方应无条件执行。

10.1 甲方对乙方的合同履行情况进行履约评价，评价细则详见合同附件 1：《第三方监测合同履行评价细则》。乙方履约评价得分在 90~100（含 90）分为优秀；得分在 80~90（含 80）分为良好；得分在 60~80（含 60）分为合格；得分在 60 分以下为不合格。

10.2 乙方最终履约评价得分在 60 分以下的，履约不合格，甲方将提请建设行政主管部门作不良行为记录，乙方 3 年内不得参加甲方的其他工程投标；情节严重的，甲方有权终止合同，由此造成的后果由乙方承担。

#### **第十一条 合同文件的优先次序**

对本合同未尽事宜，本着以工程利益为重的原则，友好协商解决，由当事人及时协商签署补充协议。合同双方签署的有关协议、技术讨论纪要等文件均为本合同的组成部分，与本合同具有同等效力。除另有约定外，组成本合同的文件及优先解释顺序如下：

- (1) 本合同的合同条款；
- (2) 中标通知书（如果有）；
- (3) 招标文件及补遗（如果有）；
- (4) 投标文件及其附件（如果有）；
- (5) 双方有关工程的洽商等其他书面文件或协议。

上述合同文件包括合同当事人就该项合同文件所作出的补充和修改，属于同一类内容的文件，应以最新签署的为准。

#### **第十二条 其他约定事项**

12.1 乙方应无条件遵守甲方发布在本工程实施期间发布的各种技术及工程管理规定。

12.2 为加强政府投资工程资金管理，乙方必须在合同中明确填写具体的收款单位银行开户名、开户银行及帐号，正常情况下甲方仅向该帐号付款。若因上述原因造成合同价款不能及时支付或产生一切纠纷，均由乙方自行承担。

12.3 乙方委派的本项目负责人为：刘秀军，联系电话：13147068364，电子邮箱：15680959@qq.com，通讯地址：深圳市福田区上步中路 1043 号深勘大厦 3/5F。

12.4 与本合同有关的通知可用邮寄方式送达，邮寄地址以本合同中约定的地址为

准，寄出三日后即视为送达，任何一方变更地址的，应书面方式通知对方。

12.5 监测数据、监测报告等监测成果的著作权归甲方所有。乙方对监测工作中涉及到的国家机密、商业秘密、个人隐私应当承担保密义务；未经甲方书面同意，不得向第三方转让，不得公开、发表文章等。

12.6 在以下情况下，甲方可启动强制结算机制，将其单方编制的结算文件送审计或审核并提请建设行政主管部门对其作不良行为记录：

(1) 乙方在工程竣工验收合格后 30 天不提交竣工结算书及结算资料的，且经甲方书面催告仍然不报送的；

(2) 在收到甲方提出的核对意见后 14 天内仍不提交经修改的竣工结算书或补充结算资料的，且经甲方书面催告仍然不重新报送的。

若因乙方原因导致工程竣工结算总价款超过经审批的工程概算，超出经审批的工程概算的资金全部由乙方承担，且乙方应当赔偿甲方的全部损失。

### 第十三条 争议及解决

凡因本合同引起的或与本合同有关的任何争议，甲方、乙方应及时协商解决；如协商不成，应向甲方所在地人民法院起诉。

### 第十四条 合同的生效、终止

本合同自甲方、乙方签字并盖章后生效；按规定向政府职能部门或其派出机构备案。甲方、乙方履行完合同约定的义务后，本合同终止。

### 第十五条 合同份数及签订地点

16.1 本合同正本一式贰份、副本一式捌份，均具有同等法律效力，当正本与副本内容不一致时，以正本为准。甲方执正本壹份、副本伍份，乙方执正本壹份、副本叁份。

16.2 签订地点：深圳市龙华区

甲方：深圳市龙华区建筑工务署（盖章） 乙方：深圳市勘察测绘院（集团）有限公司（盖章）

法定代表人或其委托代理人：（签字） 法定代表人或其委托代理人：（签字）

统一社会信用代码：



统一社会信用代码：  
91440300192200874Y

地 址：深圳市龙华区梅龙大道 2283 号清湖行政服务中心 3 栋 4 楼

邮政编码：

法定代表人：

委托代理人：

电 话：

传 真：

电子信箱：

开户银行：

账 号：

地 址：深圳市福田区上步中路 1043 号深勘大厦 3/5F

邮政编码：518028

法定代表人：唐伟雄

法定代表人联系方式（务必填写用以发送履约评价结果）：13823193168

委托代理人：王志豪

电 话：13823781706 83755992

传 真：0755-83755537

电子信箱：15680959@qq.com

开户银行：中国建设银行股份有限公司深圳景苑支行

账 号：44250100008600001334

合同签订时间：2024年3月26日



附件 2: 《项目管理班子配备情况表》

拟投入本项目人员情况表

投标人: 深圳市勘察测绘院(集团)有限公司

在本项目中拟任职务	姓名	职务	职称	主要资历、经验及承担过的项目
项目负责人	刘秀军	副经理	岩土工程正高级工程师	华富村东、西区旧住宅区改造项目第三方监测及周边环境调查、光明区中心医院续建(二期)工程基坑监测、华泰联合证券有限责任公司深圳前海总部大楼项目基坑、隧道及主体工程监测
项目技术负责人	刘仁龙	副主任	测绘高级工程师	华富村东、西区旧住宅区改造项目第三方监测及周边环境调查、华泰联合证券有限责任公司深圳前海总部大楼项目基坑、隧道及主体工程监测
审定	周贻港	总工	测绘正高级工程师	华富村东、西区旧住宅区改造项目第三方监测及周边环境调查、光明区中心医院续建(二期)工程基坑监测、华泰联合证券有限责任公司深圳前海总部大楼项目基坑、隧道及主体工程监测
审核	路武生	工程师	测绘高级工程师	华富村东、西区旧住宅区改造项目第三方监测及周边环境调查、光明区中心医院续建(二期)工程基坑监测、华泰联合证券有限责任公司深圳前海总部大楼项目基坑、隧道及主体工程监测
审核	尹志超	技术负责	测绘高级工程师	光明区中心医院续建(二期)工程基坑监测、华泰联合证券有限责任公司深圳前海总部大楼项目基坑、隧道及主体工程监测
项目技术顾问	丘建金	首席科学家	岩土工程高级工程师(教授级)	华泰联合证券有限责任公司深圳前海总部大楼项目基坑、隧道及主体工程监测
项目技术顾问	李爱国	技术总工程师	岩土工程高级工程师(教授级)	光明区中心医院续建(二期)工程基坑监测、华泰联合证券有限责任公司深圳前海总部大楼项目基坑、隧道及主体工程监测
变形监测一组组长	谢文军	副经理	测绘高级工程师	光明区中心医院续建(二期)工程基坑监测、华泰联合证券有限责任

				公司深圳前海总部大楼项目基坑、隧道及主体工程监测
变形监测二组组长	唐永泽	技术负责	测绘高级工程师	华泰联合证券有限责任公司深圳前海总部大楼项目基坑、隧道及主体工程监测
数据处理一组组长	张明栋	技术负责	测绘高级工程师	光明区中心医院续建（二期）工程基坑监测
数据处理二组组长	田坤	技术负责	测绘高级工程师	华泰联合证券有限责任公司深圳前海总部大楼项目基坑、隧道及主体工程监测
项目技术人员	曾强	技术人员	测绘高级工程师	华泰联合证券有限责任公司深圳前海总部大楼项目基坑、隧道及主体工程监测
项目技术人员	郭旭	技术负责	测绘工程师	华泰联合证券有限责任公司深圳前海总部大楼项目基坑、隧道及主体工程监测
项目技术人员	张明智	技术人员	测绘工程师	华泰联合证券有限责任公司深圳前海总部大楼项目基坑、隧道及主体工程监测
项目技术人员	唐安雷	技术人员	测绘工程师	华泰联合证券有限责任公司深圳前海总部大楼项目基坑、隧道及主体工程监测
项目技术人员	谢兴	技术人员	测绘工程师	华泰联合证券有限责任公司深圳前海总部大楼项目基坑、隧道及主体工程监测
项目技术人员	刘友明	技术人员	测绘工程师	华泰联合证券有限责任公司深圳前海总部大楼项目基坑、隧道及主体工程监测
项目技术人员	梁广洲	技术人员	测绘工程师	华泰联合证券有限责任公司深圳前海总部大楼项目基坑、隧道及主体工程监测
项目技术人员	叶祥任	技术人员	测绘工程师	华泰联合证券有限责任公司深圳前海总部大楼项目基坑、隧道及主体工程监测
项目技术人员	刘卓伟	技术人员	测绘助理工程师	华泰联合证券有限责任公司深圳前海总部大楼项目基坑、隧道及主体工程监测
项目技术人员	朱经海	技术人员	测绘助理工程师	华泰联合证券有限责任公司深圳前海总部大楼项目基坑、隧道及主体工程监测
项目技术人员	熊志华	技术人员	测绘助理工程师	华泰联合证券有限责任公司深圳前海总部大楼项目基坑、隧道及主体工程监测

项目技术人员	刘益兵	技术人员	测绘助理工程师	华泰联合证券有限责任公司深圳前海总部大楼项目基坑、隧道及主体工程监测
专职安全员	何志磊	技术人员	测绘助理工程师	华富村东、西区旧住宅区改造项目第三方监测及周边环境调查

提示：项目参与人员主要指：项目负责人，项目技术负责人，项目主要技术人员等。

职务	姓名	身份证	电话号码
项目负责人	刘秀军	142625198307070433	13147068364
项目技术负责人	刘仁龙	441881198304150237	18688837929
审定	周贻港	362101197001180750	13823781706
审核	路武生	412325197205021256	13823781706
审核	尹志超	430521198905235230	13823781706
项目技术顾问	丘建金	420106196411304893	13823781706
项目技术顾问	李爱国	610113196806280098	13823781706
变形监测一组组长	谢文军	413023198212184818	13823781706
变形监测二组组长	唐永泽	410221198511018030	13823781706
数据处理一组组长	张明栋	440804198910150014	13823781706
数据处理二组组长	田坤	411527198603100053	13823781706
项目技术人员	曾强	510521198903111250	13823781706
项目技术人员	郭旭	411325198510271917	13823781706
项目技术人员	张明智	440804199211010033	13823781706
项目技术人员	唐安雷	420921199009153098	13823781706
项目技术人员	谢兴	360782198410213334	13823781706
项目技术人员	刘友明	362228199002131816	13823781706
项目技术人员	梁广洲	362102196801294213	13823781706
项目技术人员	叶祥任	440883199304142970	13823781706
项目技术人员	刘卓伟	450981199202132338	13823781706
项目技术人员	朱经海	360782199408251758	13823781706
项目技术人员	熊志华	431123199106104011	13823781706
项目技术人员	刘益兵	430903199310021819	13823781706
专职安全员	何志磊	441402198410180416	13823781706

## 2、竣工验收证明或项目完成证明

测绘资质证书编号：甲测资字 4400148  
质量管理体系认证证书：02420QJ12010182R6M  
环境管理体系认证证书：02420E31010764R5M  
职业健康管理体系认证证书：02420S32010808R5M

### 观澜体育中心项目（第三方监测）总结报告

【SK-JC-2024-012-090】

总 经 理： 唐伟雄  
总 工 程 师： 李爱国  
审 定： 周路涛  
审 核： 路武生  
项 目 负 责 人： 刘成勇



深圳市勘察测绘院（集团）有限公司

地 址：深圳市福田区上步中路1043号深勘大厦3楼测绘公司

电 话：83672310 83755349 传 真：83755537

http://www.shenkan.com.cn

日 期：二〇二五年十二月

## 目 录

1 概况 .....	1
1.1 项目概况.....	1
1.2 周边环境概况.....	1
1.3 施工进度.....	1
2 执行技术标准及监测依据 .....	1
3 监测目的、监测内容及完成工作量 .....	2
3.1 监测目的.....	2
3.2 监测内容及完成工作量.....	2
4 监测周期、频率 .....	2
4.1 基坑监测周期 .....	3
4.2 高速公路（高架桥面及桥墩）监测周期 .....	3
4.3 基坑监测频率.....	3
4.4 高速公路（高架桥面及桥墩）监测频率 .....	3
5 报警制度 .....	3
6 数据分析及结论 .....	5
附：观澜体育中心项目（第三方监测）监测成果表	
附：观澜体育中心项目（第三方监测）监测布点示意图	

# 观澜体育中心项目（第三方监测）

## 监测总结报告

### 1 概况

#### 1.1 项目概况

本项目位于深圳市龙华区观澜街道悦兴路以北，布朗路以西。本项目拟建两层地下室。基坑开挖周长约 578m（支护桩内边线），基坑开挖面积 19358 m<sup>2</sup>（支护桩内边线），基坑坑底标高为 30.55m 或 28.45m，基坑开挖深度为 7.35~12 m。本基坑 1-1 剖面、2-2 剖面、3-3 剖面、4-4 剖面、5-5 剖面、6-6 剖面、7-7 剖面、8-8、9-9 剖面采用咬合桩+一道水平支撑的支护方案，地下室加深交界处及坑中坑采用坡率法和微型桩的支护形式。基坑采用咬合桩形成止水帷幕，基坑周边坡上、平台及坑内布置排水沟和集水坑，形成排水系统。集中排入地面沉淀池，经三级沉淀后排入市政管网。

综合考虑基坑周边环境、地质条件、基坑深度及破坏后果的严重程度，按照有关规范及设计文件要求，确定本基坑周边环境等级为一级，支护结构安全等级为一级。

#### 1.2 周边环境概况

基坑东侧距用地红线 13m 为居民楼，管线较多，主要为电信、给排水等管线。基坑南侧距用地红线约 25.0m 为锦布路，道路下方管线较多，主要为电力、电信等，且距红线约 50m 为观澜河。基坑西侧距用地红线约 15.0~30.0m 为珠三角环线高速（标高约 46.68m）的路基边坡，边坡高约 9m。基坑北侧距离用地红线约 10.0m 为建设工地。

#### 1.3 施工进度

目前施工概况：主体结构施工。

### 2 执行技术标准及监测依据

- (1) 《建筑变形测量规范》（JGJ8-2016）；
- (2) 《工程测量标准》（GB 50026-2020）；
- (3) 《基坑工程自动化监测技术规范》（DBJ/T 15-185-2020）；
- (4) 《建筑基坑工程监测技术标准》（GB 50497-2019）；
- (5) 《基坑支护技术标准》（SJG05-2020）；
- (6) 《城市桥梁隧道结构安全保护技术规范》（DBJT 15-213-2021）；
- (7) 《观澜体育中心岩土工程详细勘察报告》（深圳地质建设有限公司，2022 年

3、担任项目负责人证明文件--合同第 15 页为项目负责人信息

工程编号: FJ202007

合同编号: 深龙华建工合[2024]监测-7

## 建设工程第三方监测合同

项目名称: 观澜体育中心项目

合同名称: 观澜体育中心项目(第三方监测)合同

工程地点: 深圳市龙华区

甲 方: 深圳市龙华区建筑工务署

乙 方: 深圳市勘察测绘院(集团)有限公司

2024 年 月



# 合同协议书

甲方（委托方）：深圳市龙华区建筑工务署

乙方（受托方）：深圳市勘察测绘院（集团）有限公司

甲方委托乙方承接观澜体育中心建设项目的第三方监测任务。根据《中华人民共和国民法典》、《中华人民共和国测绘法》、《深圳经济特区建设工程质量管理条例》及国家有关法律法规、部门规章、地方法规、市区政府规定、行业标准及规范，结合本工程的具体情况，为明确责任，协作配合，确保工程监测质量，经甲方、乙方协商一致，签订本合同，共同遵守。

## 第一条 工程概况

1.1 项目名称：观澜体育中心项目

1.2 项目地点：深圳市龙华区

1.3 项目概况：（一）项目位于观澜街道大布巷片区，梅观高速及观澜民法公园东侧、观澜河北侧，总用地面积 20831.77 平方米。

（二）项目为新建工程，总建筑面积 72379 平方米，包括 3000 座丙级多功能体育馆 12300 平方米，50 米×25 米标准泳池、训练池、儿童池及辅助用房的游泳馆 9129 平方米，6 块室内篮球场地及辅助用房的篮球馆 7957 平方米，18 片羽毛球场地及辅助用房的羽毛球馆 4240 平方米，8 间小球室、3 间跆拳道室、6 间健身室、4 间舞蹈室及辅助用房的小球馆 10079 平方米，公交首末站 1900 平方米，架空层 4500 平方米，地下人防车库总建筑面积暂定 15792 平方米，地下车库设停车位 402 个、配充电桩 121 个，设备用房 6482 平方米。

1.4 资金来源：政府 100%（政府投资）

## 第二条 监测内容及范围

2.1 监测内容：本项目监测服务具体包括但不限于：高速公路监测、支护结构深层水平位移监测、桩顶水平位移及沉降、周边建（构）筑物倾斜位移监测、地下水位监测、支撑梁应力监测、立柱沉降、周边管线沉降监测、周边地表沉降监测、主体沉降监测等。以及本次工程因现场实际情况需要监测的内容等工作，承包人不能拒绝执行为完

成全部工程而需执行的可能遗漏的工作。

以及因现场实际情况需要另外追加的监测内容(超出中标人资质范围的内容除外)。

具体监测指标： 变形  位移  围岩压力  土压力  支护结构内力  
 支撑轴力  周边环境、建筑物  地下管线  边坡应力  地下水位   
孔隙水压力  其他：\_\_\_\_\_

2.2 监测范围：具体范围以甲方委托的设计单位提供的相关技术要求为准。

技术要求：详见甲方或设计单位提供的相关技术要求/监测任务书。

其他\_\_\_\_\_。

### 第三条 执行标准（包括但不限于）：

序号	标准名称	标准代码	标准等级
1	岩土工程勘察规范	GB50021-2001	国标
2	工程测量规范（2009版）	GB50026-2007	国标
3	城市测量规范	CJJ/T8-2011	部
4	深圳市基础测绘技术规范	CJJ65-94	
5	1:500、1:1000、1:2000 地形图图式	GBT20257.1-2017	国标
6	深圳市有关岩土工程监测、工程测量技术要求		
7	国家、广东省、深圳市岩土工程监测、工程测量等相关规定、规范及标准		

### 第四条 开工及提交监测成果资料的时间及内容

4.1 开工日期：施工场地提交后，乙方两天内进行监测工作，监测工作开始时间以甲方书面指令为准。

4.2 提交监测成果资料日期：以甲方及监理批准的监测方案为准，按照各阶段开展工作并分阶段提交监测成果（包括但不限于日监测成果、周监测成果、月监测成果、年监测成果、专项监测成果等）。

4.3 合同工期为合同签订之日起至全部监测任务完成。如遇特殊情况（设计变更、工作量变化、不可抗力影响以及非乙方原因造成的停、窝工等）时，工期顺延。

4.4 乙方所提交的资料如下：

4.4.1 按照甲方要求按时提交监测日报、监测周报、监测月报，每年提供年度总结报告，特殊情况应及时提交专题报告。

4.4.2 每次监测完成后，乙方应于3日内向甲方提供监测成果资料一式八份；如有异常情况或达到警戒值，应及时通知甲方等相关单位。

4.4.3 工程监测工作全部完成后20日内提交本项目监测工作总结报告及监测成果报告一式八份。成果资料报告的具体格式、内容等应符合甲方要求，提交成果资料的同时提交电子文件。

4.4.4 全部工程竣工后，乙方向甲方移交测量成果及有关桩点。

4.4.5 乙方向甲方提交监测成果的质量，应符合相关技术标准和深度规定，且满足合同约定的质量要求。双方对成果质量有争议时，由双方认可的第三方专业机构鉴定，所需费用及因此造成的损失，由责任方承担；双方均有责任的，由双方根据其责任分别承担。

#### 第五条 合同价款及结算方式

5.1 合同价（暂定）为人民币：¥2704528.94元（大写：贰佰柒拾万零肆仟伍佰贰拾捌元玖角肆分），中标下浮率为71.24%（ $\text{中标下浮率} = (\text{招标控制价} - \text{中标价}) / \text{招标控制价} * 100\% = (940.517766 - 270.452894) / 940.517766 * 100\% = 71.24\%$ ）。

5.1.1 取费依据：参照国家计委和建设部发布的《工程勘察设计费用标准》2002年修订版，并按中标下浮率下浮。

5.1.2 合同价包含乙方为实施和完成本工程全部监测工作所需的人员工资、社会福利、各种津贴及加班、技术服务费、现场费用（包括办公及生活设施、设备、通讯费用）、仪器设备的使用和管理、各种管理费、保险、利润和税金、不可预见费用等费用内容，以及合同明示或暗示的所有风险、责任和义务。

#### 5.2 结算原则

有关竣工结算参照现行法律法规、规范标准（包括但不限于《工程勘察设计收费标准（2002年修订本）》、《建设工程工程量清单计价规范（GB50500-2013）》）执行。

工程量按甲方批准的监测任务书中，乙方实际完成并经监理单位/全过程工程咨询

单位审核且甲方确认的合格工程量计算，监测费单价根据乙方投标时所报的项目单价执行。与招标采用的工程量清单比较，工程量清单没有的项目，参照国家发展计划委员会、建设部颁布的《工程勘察设计收费标准（2002年修订本）》规定的单价\*（1-下浮率）执行。

监测费=工程量×按上述方法确定的单价

监测费由基本费用（占85%）和绩效费用（占15%）组成。实际绩效费用需根据最终履约评价结果确定。

履约评价得分	对应的实际绩效费用
80分以上（含80分）	全额绩效费
60分以上（含60分），80分以下	绩效费×（履约评价得分-60）/20
60分以下	0

最终履约评价得分在60分以下（不含60分）的，甲方将报请主管部门对乙方作不良行为记录，并拒绝乙方3年内参加甲方的其他项目投标。

合同结算价=基本费用+实际绩效费用-违约金。

最终合同结算价不得超过采购预算价\_\_\_/\_\_\_元（适用于自行采购类），且不得超过经批复的项目总概算中的相应费用。

最终结算价格以甲方委托第三方机构审定并经甲方确认的结果为准，项目按规定须提交深圳市龙华区财政评审中心评审的，则最终结算价以深圳市龙华区财政评审中心评审结果为准（若项目按规定须提交政府审计部门审计的，则最终结算价以政府审计部门审计结果为准）。

## 第六条 支付

### 6.1 监测服务费控制支付进度详见下表

房建项目：

付费次序	付费金额 (万元)	办理支付手续节点
第一次付费	合同暂定价对应基本费用的	基坑回填完成并向甲方提交认可的成果资料，经甲方确认且项目资金落实后

	40%	
第二次付费	合同暂定价对 应基本费用的 50%	主体工程完成并经验收，向甲方提交认可的成果资料且项目资金落实后
第三次付费	结算余款	向甲方提交认可的成果资料、最终履约评价完成且财政评审完成或备案完成后

市政项目：

付费次序	付费金额 (万元)	办理支付手续节点
第一次付费	合同暂定价对 应基本费用的 40%	路基平整完成并向甲方提交认可的成果资料， 经甲方确认且项目资金落实后
第二次付费	合同暂定价对 应基本费用的 50%	市政主体工程完成并经验收，向甲方提交认可的 成果资料且项目资金落实后
第三次付费	结算余款	向甲方提交认可的成果资料、最终履约评价完 成且财政评审完成或备案完成后

**6.2** 若乙方有违反本合同约定相关责任的，乙方在申请支付当期款项前，应书面确认扣减违约金后，甲方方予以办理支付手续，违约金从当期款项中直接扣减。违约金是指乙方违反本合同相关要求及约定所需支付的违约金。

**6.3** 支付方式为银行转账，乙方指定的收款银行账户信息详见合同签署页。

**6.4** 所有款项的支付应由乙方提出申请，并附证明材料，经甲方批准后方可办理支付手续。

**6.5** 因本工程属政府投资，根据政府投资文件有关规定，监测服务费最终由政府财政部门支付，因此，合同中约定的支付时间仅指甲方完成审批的期限。因政府其他部门核批导致付款延迟的，乙方不得因此要求甲方承担相关责任。乙方有义务提供相关付款申请的凭证，因乙方提供的资料不全或不及时导致付款延迟的，均由乙方自行承担。

制定的相关管理规定自动构成本合同的组成部分，乙方应无条件执行。

10.1 甲方对乙方的合同履行情况进行履约评价，评价细则详见合同附件 1：《第三方监测合同履行评价细则》。乙方履约评价得分在 90~100（含 90）分为优秀；得分在 80~90（含 80）分为良好；得分在 60~80（含 60）分为合格；得分在 60 分以下为不合格。

10.2 乙方最终履约评价得分在 60 分以下的，履约不合格，甲方将提请建设行政主管部门作不良行为记录，乙方 3 年内不得参加甲方的其他工程投标；情节严重的，甲方有权终止合同，由此造成的后果由乙方承担。

#### **第十一条 合同文件的优先次序**

对本合同未尽事宜，本着以工程利益为重的原则，友好协商解决，由当事人及时协商签署补充协议。合同双方签署的有关协议、技术讨论纪要等文件均为本合同的组成部分，与本合同具有同等效力。除另有约定外，组成本合同的文件及优先解释顺序如下：

- (1) 本合同的合同条款；
- (2) 中标通知书（如果有）；
- (3) 招标文件及补遗（如果有）；
- (4) 投标文件及其附件（如果有）；
- (5) 双方有关工程的洽商等其他书面文件或协议。

上述合同文件包括合同当事人就该项合同文件所作出的补充和修改，属于同一类内容的文件，应以最新签署的为准。

#### **第十二条 其他约定事项**

12.1 乙方应无条件遵守甲方发布在本工程实施期间发布的各种技术及工程管理规定。

12.2 为加强政府投资工程资金管理，乙方必须在合同中明确填写具体的收款单位银行开户名、开户银行及帐号，正常情况下甲方仅向该帐号付款。若因上述原因造成合同价款不能及时支付或产生一切纠纷，均由乙方自行承担。

12.3 乙方委派的本项目负责人为：刘秀军，联系电话：13147068364，电子邮箱：15680959@qq.com，通讯地址：深圳市福田区上步中路 1043 号深勘大厦 3/5F。

12.4 与本合同有关的通知可用邮寄方式送达，邮寄地址以本合同中约定的地址为

准，寄出三日后即视为送达，任何一方变更地址的，应书面方式通知对方。

12.5 监测数据、监测报告等监测成果的著作权归甲方所有。乙方对监测工作中涉及到的国家机密、商业秘密、个人隐私应当承担保密义务；未经甲方书面同意，不得向第三方转让，不得公开、发表文章等。

12.6 在以下情况下，甲方可启动强制结算机制，将其单方编制的结算文件送审计或审核并提请建设行政主管部门对其作不良行为记录：

(1) 乙方在工程竣工验收合格后 30 天不提交竣工结算书及结算资料的，且经甲方书面催告仍然不报送的；

(2) 在收到甲方提出的核对意见后 14 天内仍不提交经修改的竣工结算书或补充结算资料的，且经甲方书面催告仍然不重新报送的。

若因乙方原因导致工程竣工结算总价款超过经审批的工程概算，超出经审批的工程概算的资金全部由乙方承担，且乙方应当赔偿甲方的全部损失。

### 第十三条 争议及解决

凡因本合同引起的或与本合同有关的任何争议，甲方、乙方应及时协商解决；如协商不成，应向甲方所在地人民法院起诉。

### 第十四条 合同的生效、终止

本合同自甲方、乙方签字并盖章后生效；按规定向政府职能部门或其派出机构备案。甲方、乙方履行完合同约定的义务后，本合同终止。

### 第十五条 合同份数及签订地点

16.1 本合同正本一式贰份、副本一式捌份，均具有同等法律效力，当正本与副本内容不一致时，以正本为准。甲方执正本壹份、副本伍份，乙方执正本壹份、副本叁份。

16.2 签订地点：深圳市龙华区

甲方：深圳市龙华区建筑工务署（盖章） 乙方：深圳市勘察测绘院（集团）有限公司（盖章）

法定代表人或其委托代理人：（签字） 法定代表人或其委托代理人（签字）

统一社会信用代码：



统一社会信用代码：  
91440300192200874Y

地 址：深圳市龙华区梅龙大道 2283 号清湖行政服务中心 3 栋 4 楼

邮政编码：

法定代表人：

委托代理人：

电 话：

传 真：

电子信箱：

开户银行：

账 号：

地 址：深圳市福田区上步中路 1043 号深勘大厦 3/5F

邮政编码：518028

法定代表人：唐伟雄

法定代表人联系方式（务必填写用以发送履约评价结果）：13823193168

委托代理人：王志豪

电 话：13823781706 83755992

传 真：0755-83755537

电子信箱：15680959@qq.com

开户银行：中国建设银行股份有限公司深圳景苑支行

账 号：44250100008600001334

合同签订时间：2024年3月26日



附件 2：《项目管理班子配备情况表》

拟投入本项目人员情况表

投标人：深圳市勘察测绘院（集团）有限公司

在本项目中拟任职务	姓名	职务	职称	主要简历、经验及承担过的项目
项目负责人	刘秀军	副经理	岩土工程正高级工程师	华富村东、西区旧住宅区改造项目第三方监测及周边环境调查、光明区中心医院续建（二期）工程基坑监测、华泰联合证券有限责任公司深圳前海总部大楼项目基坑、隧道及主体工程监测
项目技术负责人	刘仁龙	副主任	测绘高级工程师	华富村东、西区旧住宅区改造项目第三方监测及周边环境调查、华泰联合证券有限责任公司深圳前海总部大楼项目基坑、隧道及主体工程监测
审定	周貽港	总工	测绘正高级工程师	华富村东、西区旧住宅区改造项目第三方监测及周边环境调查、光明区中心医院续建（二期）工程基坑监测、华泰联合证券有限责任公司深圳前海总部大楼项目基坑、隧道及主体工程监测
审核	路武生	工程师	测绘高级工程师	华富村东、西区旧住宅区改造项目第三方监测及周边环境调查、光明区中心医院续建（二期）工程基坑监测、华泰联合证券有限责任公司深圳前海总部大楼项目基坑、隧道及主体工程监测
审核	尹志超	技术负责	测绘高级工程师	光明区中心医院续建（二期）工程基坑监测、华泰联合证券有限责任公司深圳前海总部大楼项目基坑、隧道及主体工程监测
项目技术顾问	丘建金	首席科学家	岩土工程高级工程师（教授级）	华泰联合证券有限责任公司深圳前海总部大楼项目基坑、隧道及主体工程监测
项目技术顾问	李爱国	技术总工程师	岩土工程高级工程师（教授级）	光明区中心医院续建（二期）工程基坑监测、华泰联合证券有限责任公司深圳前海总部大楼项目基坑、隧道及主体工程监测
变形监测一组组长	谢文军	副经理	测绘高级工程师	光明区中心医院续建（二期）工程基坑监测、华泰联合证券有限责任

				公司深圳前海总部大楼项目基坑、隧道及主体工程监测
变形监测二组组长	唐永泽	技术负责	测绘高级工程师	华泰联合证券有限责任公司深圳前海总部大楼项目基坑、隧道及主体工程监测
数据处理一组组长	张明栋	技术负责	测绘高级工程师	光明区中心医院续建(二期)工程基坑监测
数据处理二组组长	田坤	技术负责	测绘高级工程师	华泰联合证券有限责任公司深圳前海总部大楼项目基坑、隧道及主体工程监测
项目技术人员	曾强	技术人员	测绘高级工程师	华泰联合证券有限责任公司深圳前海总部大楼项目基坑、隧道及主体工程监测
项目技术人员	郭旭	技术负责	测绘工程师	华泰联合证券有限责任公司深圳前海总部大楼项目基坑、隧道及主体工程监测
项目技术人员	张明智	技术人员	测绘工程师	华泰联合证券有限责任公司深圳前海总部大楼项目基坑、隧道及主体工程监测
项目技术人员	唐安雷	技术人员	测绘工程师	华泰联合证券有限责任公司深圳前海总部大楼项目基坑、隧道及主体工程监测
项目技术人员	谢兴	技术人员	测绘工程师	华泰联合证券有限责任公司深圳前海总部大楼项目基坑、隧道及主体工程监测
项目技术人员	刘友明	技术人员	测绘工程师	华泰联合证券有限责任公司深圳前海总部大楼项目基坑、隧道及主体工程监测
项目技术人员	梁广洲	技术人员	测绘工程师	华泰联合证券有限责任公司深圳前海总部大楼项目基坑、隧道及主体工程监测
项目技术人员	叶祥任	技术人员	测绘工程师	华泰联合证券有限责任公司深圳前海总部大楼项目基坑、隧道及主体工程监测
项目技术人员	刘卓伟	技术人员	测绘助理工程师	华泰联合证券有限责任公司深圳前海总部大楼项目基坑、隧道及主体工程监测
项目技术人员	朱经海	技术人员	测绘助理工程师	华泰联合证券有限责任公司深圳前海总部大楼项目基坑、隧道及主体工程监测
项目技术人员	熊志华	技术人员	测绘助理工程师	华泰联合证券有限责任公司深圳前海总部大楼项目基坑、隧道及主体工程监测

项目技术人员	刘益兵	技术人员	测绘助理工程师	华泰联合证券有限责任公司深圳前海总部大楼项目基坑、隧道及主体工程监测
专职安全员	何志磊	技术人员	测绘助理工程师	华富村东、西区旧住宅区改造项目第三方监测及周边环境调查

提示：项目参与人员主要指：项目负责人，项目技术负责人，项目主要技术人员等。

职务	姓名	身份证	电话号码
项目负责人	刘秀军	142625198307070433	13147068364
项目技术负责人	刘仁龙	441881198304150237	18688837929
审定	周贻港	362101197001180750	13823781706
审核	路武生	412325197205021256	13823781706
审核	尹志超	430521198905235230	13823781706
项目技术顾问	丘建金	420106196411304893	13823781706
项目技术顾问	李爱国	610113196806280098	13823781706
变形监测一组组长	谢文军	413023198212184818	13823781706
变形监测二组组长	唐永泽	410221198511018030	13823781706
数据处理一组组长	张明栋	440804198910150014	13823781706
数据处理二组组长	田坤	411527198603100053	13823781706
项目技术人员	曾强	510521198903111250	13823781706
项目技术人员	郭旭	411325198510271917	13823781706
项目技术人员	张明智	440804199211010033	13823781706
项目技术人员	唐安雷	420921199009153098	13823781706
项目技术人员	谢兴	360782198410213334	13823781706
项目技术人员	刘友明	362228199002131816	13823781706
项目技术人员	梁广洲	362102196801294213	13823781706
项目技术人员	叶祥任	440883199304142970	13823781706
项目技术人员	刘卓伟	450981199202132338	13823781706
项目技术人员	朱经海	360782199408251758	13823781706
项目技术人员	熊志华	431123199106104011	13823781706
项目技术人员	刘益兵	430903199310021819	13823781706
专职安全员	何志磊	441402198410180416	13823781706

测绘资质证书编号：甲测资字4400148  
质量管理体系认证证书：02420QJ12010182R6M  
环境管理体系认证证书：02420E31010764R5M  
职业健康管理体系认证证书：02420S32010808R5M

## 观澜体育中心项目（第三方监测）总结报告

【SK-JC-2024-012-090】

总 经 理： 唐伟雄  
总 工 程 师： 李爱国  
审 定： 周路涛  
审 核： 路武生  
项目 负责人： 刘勇



深圳市勘察测绘院（集团）有限公司

地 址：深圳市福田区上步中路1043号深勘大厦3楼测绘公司

电 话：83672310 83755349 传 真：83755537

http://www.shenkan.com.cn

日 期：二〇二五年十二月

## 目 录

1 概况 .....	1
1.1 项目概况.....	1
1.2 周边环境概况.....	1
1.3 施工进度.....	1
2 执行技术标准及监测依据 .....	1
3 监测目的、监测内容及完成工作量 .....	2
3.1 监测目的.....	2
3.2 监测内容及完成工作量.....	2
4 监测周期、频率 .....	2
4.1 基坑监测周期 .....	3
4.2 高速公路（高架桥面及桥墩）监测周期 .....	3
4.3 基坑监测频率.....	3
4.4 高速公路（高架桥面及桥墩）监测频率 .....	3
5 报警制度 .....	3
6 数据分析及结论 .....	5
附：观澜体育中心项目（第三方监测）监测成果表	
附：观澜体育中心项目（第三方监测）监测布点示意图	

# 观澜体育中心项目（第三方监测）

## 监测总结报告

### 1 概况

#### 1.1 项目概况

本项目位于深圳市龙华区观澜街道悦兴路以北，布朗路以西。本项目拟建两层地下室。基坑开挖周长约 578m（支护桩内边线），基坑开挖面积 19358 m<sup>2</sup>（支护桩内边线），基坑坑底标高为 30.55m 或 28.45m，基坑开挖深度为 7.35~12 m。本基坑 1-1 剖面、2-2 剖面、3-3 剖面、4-4 剖面、5-5 剖面、6-6 剖面、7-7 剖面、8-8、9-9 剖面采用咬合桩+一道水平支撑的支护方案，地下室加深交界处及坑中坑采用坡率法和微型桩的支护形式。基坑采用咬合桩形成止水帷幕，基坑周边坡上、平台及坑内布置排水沟和集水坑，形成排水系统。集中排入地面沉淀池，经三级沉淀后排入市政管网。

综合考虑基坑周边环境、地质条件、基坑深度及破坏后果的严重程度，按照有关规范及设计文件要求，确定本基坑周边环境等级为一级，支护结构安全等级为一级。

#### 1.2 周边环境概况

基坑东侧距用地红线 13m 为居民楼，管线较多，主要为电信、给排水等管线。基坑南侧距用地红线约 25.0m 为锦布路，道路下方管线较多，主要为电力、电信等，且距红线约 50m 为观澜河。基坑西侧距用地红线约 15.0~30.0m 为珠三角环线高速（标高约 46.68m）的路基边坡，边坡高约 9m。基坑北侧距离用地红线约 10.0m 为建设工地。

#### 1.3 施工进度

目前施工概况：主体结构施工。

### 2 执行技术标准及监测依据

- (1) 《建筑变形测量规范》（JGJ8-2016）；
- (2) 《工程测量标准》（GB 50026-2020）；
- (3) 《基坑工程自动化监测技术规范》（DBJ/T 15-185-2020）；
- (4) 《建筑基坑工程监测技术标准》（GB 50497-2019）；
- (5) 《基坑支护技术标准》（SJG05-2020）；
- (6) 《城市桥梁隧道结构安全保护技术规范》（DBJT 15-213-2021）；
- (7) 《观澜体育中心岩土工程详细勘察报告》（深圳地质建设有限公司，2022 年

### 3.3.3、深圳市东部海堤重建工程(三期)第三方监测

#### 1、合同关键页

## 中标通知书

标段编号: 44030020180059024001

标段名称: 深圳市东部海堤重建工程(三期)第三方监测

建设单位: 华润置地城市运营管理(深圳)有限公司

招标方式: 公开招标

中标单位: 深圳市勘察测绘院(集团)有限公司

中标价: 133.734000万元

中标工期: 按招标文件执行。

项目经理(总监):

本工程于 2021-04-01 在深圳公共资源交易中心 深圳交易集团有限公司建设工程招标业务分公司进行招标, 现已完成招标流程。

中标人收到中标通知书后, 应在 30 日内按照招标文件和中标人的投标文件与招标人签订本招标工程承包合同。

招标代理机构(盖章):

法定代表人或其委托代理人

(签字或盖章):



招标人(盖章):

法定代表人或其委托代理人

(签字或盖章):

日期: 2021-04-23



查验码: 1041465415831463

查验网址: [zjj.sz.gov.cn/jsjy](http://zjj.sz.gov.cn/jsjy)

【深圳市东部海堤重建工程（三期）】

第三方监测合同

合同编号： RLCJ-SS18-DBHD01-FWGC-211001

委托人（甲方）： 华润置地城市运营管理（深圳）有限公司

监测人（乙方）： 深圳市勘察测绘院（集团）有限公司

2021年【5】月



本合同由以下双方签署：

甲方：华润置地城市运营管理（深圳）有限公司

地址：深圳市南山区大冲一路18号华润置地大厦E座 3 楼

法定代表人：蒋慕川

联系人：刘迪

联系电话：/

电子邮箱：/

传真：/

开户行：/

银行账号：/

乙方：深圳市勘察测绘院（集团）有限公司

地址：深圳市福田区上步中路1043号

法定代表人：唐伟雄

联系人：赖红琼

联系电话：13380337329

电子邮箱：348731596@qq.com

传真：/

开户行：建设银行景苑支行

银行账号：44250100008600001334

鉴于：

1. 本合同的签署遵循《中华人民共和国民法典》、《深圳经济特区建设工程质量管理条例》、《深圳市深基坑工程管理规定》及国家有关法规规定。甲乙双方结合工程的具体情况，为明确责任，协作配合，确保工程服务质量，经甲乙双方就深圳市东部海堤重建工程（三期）第三方监测事项协商一致，签订《第三方监测合同》。

2. 组成本合同的文件包括：本合同；合同履行中共同签署的补充与修正文件；中标通知书；投标书及其附件；招标文件及补遗。

上述文件互相补充和解释，如有不明确或不一致之处，以上述约定次序在先者为准。同一次序有多份不同文件的，以后签署的为准。

3. 乙方已认真查阅、理解、认可本合同的全部内容，乙方无任何异议。
4. 乙方承诺具备完成本合同项下技术服务的技术知识和相应资格条件。

甲乙双方经平等、友好协商，针对甲方委托乙方进行监测专项技术服务事宜，达成如下合同，并由双方遵照执行。

## **第一条 工程概况**

- 1.1 工程名称：深圳市东部海堤重建工程（三期）第三方监测
- 1.2 工程地点：深圳市大鹏新区，横跨葵涌、大鹏和南澳三个办事处
- 1.3 工程简介：深圳市东部海堤重建工程（三期）主要是重建及加固沙鱼涌、官湖东、月亮湾东、杨梅坑、东山、鹏城东段等 6 段海堤，6 段海堤分散在东部沿岸，重建及加固海堤长 13.19 公里，涉及海岸线总长约 15.66 公里。主要建设内容包括海堤、栈桥、生态景观工程等。海堤工程防潮标准按 200 年一遇标准设防，堤防级别为 I 级。新建栈道长度 4.88 公里，面积 1.19 万平方米。生态景观工程总用地面积为 28.17 万平方米，其中铺装总面积为 11.76 万平方米、绿化总面积为 16.41 万平方米，以及岸墙美化、景观休闲构筑物等。

本次监测范围为沙鱼涌段海堤、官湖东段海堤、月亮湾东段海堤、杨梅坑段、东山海堤、鹏城东段海堤。

## **第二条 工程内容**

- 2.1 本监测工程范围包括但不限于：周边道路沉降、管线沉降和位移、建（构）筑物沉降和位移（含深层水平位移）、水位监测、边坡支护结构沉降和位移（含深层水平位移）、新建海堤的沉降和位移。同时包括位移观测基准点的建立和维护等（详见技术要求）。
  - 2.2 工作量（详见施工图纸、工程量清单）具体情况说明：
    - 2.2.1 受场地条件等影响，监测服务期可能延长，本次工程服务要求乙方针对本工程免费承担【3】个月（分段工期合计）的延期监测服务工作，乙方应充分考虑此风险；

- 2.2.2 图纸中监测频率表所列监测频率系正常情况下的实施标准，如遇特殊情况需要加密监测频率，增设监测点或监测内容，发生费用按实结算；
- 2.2.3 乙方不得拒绝执行为完成全部工程而须执行的不可或缺的附带工作。甲方保留调整监测工作量的权利，乙方不得提出异议。

### 第三条 工程质量要求

- 3.1 依据设计施工图纸和技术文件的要求，本工程项目的材料、设备、施工等必须达到以下现行中华人民共和国及省、市、行业的一切有关法规、规范的要求，如下述标准及规范要求有出入则以较严格者为准：

序号	标准名称	标准代号	标准等级
1	建筑基坑工程监测技术标准	GB50497-2019	
2	工程测量规范	GB50026-2007	
3	建筑变形测量规范	JGJ 8-2016	
4	建筑基坑支护技术规程	JGJ120-2012	
5	基坑支护技术标准	SJG05—2020	
6	深圳市东部海堤重建工程 (三期)施工图设计		
7	海堤工程设计规范	SL435-2008	
8	广东省海堤工程设计导则	DB44/T182- 2004	
9	堤防工程设计规范	GB50286-98	
10	水工挡土墙设计规范	SL379-2007	
11	水利水电工程安全监测设计 规范	SL7252016	
12	其它与本工程项有关的 规范、条例、法律条文等		

在合同履行期间，本工程所采用的标准或规范若有修改或新颁，应按修改或新颁布的内容执行。同时，监测工作须按照本项目相关图纸、本技术要求为依据，如有冲突须提前向监理及发包方汇报，以发包方最终确认实施的监测方案为准。

- 3.2 如本合同项下的部分服务内容，在境内尚未有明确的规范或标准，乙方可与甲方协商，并征得政府主管部门和甲方的同意，参照或采用境外的相应规范或标准。

#### **第四条 工作服务期和成果要求**

- 4.1 工作服务期：详见技术要求。
- 4.2 成果要求：
- 4.2.1 每次监测完成后，乙方应于 2 日内向甲方提供给监测成果资料一式五份；如有异常情况或达到预警值，应及时通知甲方等相关单位；
- 4.2.2 监测工作全部完成后，乙方应于 15 个工作日内向甲方提供监测成果总结报告一式八份，电子文件三份。
- 4.2.3 其他详见技术要求。

#### **第五条 甲方权利义务**

- 5.1 批准乙方的工作计划和工程量，开具本合同工作所需的证明文件，以利乙方开展工作。
- 5.2 提供工作开展所必须的技术要求、总平面布置图以及其它与本工作相关的工程资料。
- 5.3 根据本合同约定按时付款。
- 5.4 组织服务成果的审查和验收。
- 5.5 负责乙方工作过程中涉及的外部关系的协调。
- 5.6 授权甲方代表，负责与乙方联系，并在更换甲方代表时提前通知乙方。
- 5.7 授权监理工程师负责本工程相关的管理、协调工作。
- 5.8 对工期、质量、人员、设备、仪器进行监督检查，对不符合技术要求的工作，有权要求乙方自费进行返工。
- 5.9 有权根据设计、施工的需要调整工作内容和工作计划，乙方不得对此有异议，因此而发生的费用以合同约定为准。
- 5.10 有权要求乙方提交工作月度报告及业务范围内的其它专项报告。

- 6.18 有责任和义务按甲方或专家评审意见对其提交的第三方监测方案进行修正、补充和完善。
- 6.19 维护知识产权，除非甲方同意，不得向甲方之外的其他单位提供技术成果的数据。
- 6.20 对甲方支付的合同价款，应按照国家法律缴纳有关税款；
- 6.21 为驻地第三方监测项目部提供办公设施，以确保后勤有保障；
- 6.22 乙方每次到现场监测应进行签到，接受监理考勤，考勤表须每周及时向甲方汇总确认。
- 6.23 付款前，乙方需向甲方提供履约保函，履约保函金额为中标价的 10%。
- 6.24 乙方提出付款申请前，应提供专用帐户报甲方有关部门备案，以便合同费用的顺利支付。
- 6.25 甲方因付款审批影响支付进度，乙方予以谅解，承诺不会就此向甲方索赔。

#### **第七条 合同价款和结算价款**

7.1 合同价款：业主将支付乙方暂定共计人民币壹佰叁拾叁万柒仟叁佰肆拾元整（大写）（即 RMB 1,337,340.00 元），增值税率 6%，不含税合同价为1261641.51 元。

7.2 结算价款：

7.2.1 本合同为固定单价合同，清单综合单价为固定价。清单综合单价已综合考虑完成第三方监测工作所需全部费用。该费用已包括但不限于监测有关的控制点、监测点布设费及控制网的建立、联测复测工作、设备进退场、测绘、水电费、通讯费、分析计算、技术工作费、成果文件、措施费以及各项安全文明施工费、规费、保险、税费、与其他单位的协调配合费等。

7.2.2 对于无清单单价的项目，定价方法如下：

(1) 若合同中有类似项目单价，可按类似项目的合同单价进行计价，如：坑顶沉降观测可参考周边沉降观测。

(2) 若无类似项目单价，或类似单价不适用时，则参照《工程勘察设计收费标准》(2002 年修订本)和《广东省房屋建筑和市政工程工程质量安全检测收费指导价》(粤建检协【2015】8 号)取费标准及本工程中标下浮率 26%下浮作为结算单价；如《工程勘察设计收费标准》(2002 年修订本)和《广东省房屋建筑和市政工程工程质量安全检测收费指导价》(粤建检协【2015】8 号)中无类似取费标准的项目，则按市场询价，经甲、乙双方协商一致后不参与下浮。

(3) 中标下浮率是指中标价相对招标控制价的下浮比例，即： $\text{中标净下浮率} = (\text{招标控制价} - \text{中标价}) / \text{招标控制价}$ 。

7.2.3 本工程最终结算价结合现场书面确认的实际工程量结算，以深圳市财政投资评审中心审定为准。

7.3 资金来源：政府资金。

## 第八条 价款支付方式

8.1 基本费用支付（本项目分期实施，每期基本费用支付原则如下）：

8.1.1 本工程不设预付款。

8.1.2 乙方每季度末上报上季度完成的当期的工程进度款，监理工程师在收到上述进度款完成审核，并申报给甲方，业主按当期核定完成工程服务进度的 85%进行期中支付，若累计支付进度款达到合同暂定价的 85%时，则暂停支付工程款。

8.1.3 乙方完成监测工作后，提交正式监测报告。报告经甲方及政府相关主管部门认可，并通过政府有关部门审核后，由业主一次性支付至审定价的 100%。

8.1.4 付款方式：业主通过银行转账支付至乙方指定的合法有效公司银行帐号。

8.1.5 付款单位支付工程款之前，乙方应提供等额有效的增值税普通发票（发票抬头“深圳市水务工程建设管理中心”），增值税税率为【6%】，否则付款单位有权拒绝支付，且不承担逾期付款责任。工程

(本页为以下双方关于《深圳市东部海堤重建工程（三期）第三方监测合同》的签字页，  
无正文)

本合同由以下双方于 2021 年 5 月 22 日在中国 深圳 市签署：

甲方： 华润置地城市运营管理（深圳）有限公司

法定代表人或授权代表：

蒋慕



乙方： 深圳市勘察测绘院(集团)有限公司

法定代表人或授权代表：

陈书



## 2、竣工验收证明或项目完成证明

测绘资质证书编号：甲测资字 4400148  
质量管理体系认证证书：02420QJ12010182R6M  
环境管理体系认证证书：02420E31010764R5M  
职业健康管理体系认证证书：02420S32010808R5M

### 深圳市东部海堤重建工程(三期)第三方监测总结报告

【SK-CH-2021-107】

总 经 理： 唐伟雄  
总 工 程 师： 李爱国  
审 定： 周路涛  
审 核： 路武生  
项 目 负 责 人： 刘成勇



深圳市勘察测绘院(集团)有限公司

地 址：深圳市福田区上步中路 1043 号深勘大厦 3 楼测绘公司

电 话：83672310 / 83756349 传 真：83755537

http://www.shenkan.com.cn

日 期：二〇二六年一月

## 目 录

1 工程概况 .....	1
2 执行技术标准及监测依据 .....	2
3 监测目的 .....	2
4 监测内容 .....	3
5 监测工作的实施 .....	4
5.1 垂直位移基准网 .....	4
5.2 支护结构垂直位移基准网 .....	5
5.3 水平位移基准网 .....	7
5.4 垂直位移监测 .....	9
5.5 水平位移监测 .....	13
5.6 监测点的保护及受损后的处理 .....	16
6 监测频率与报警制度 .....	17
6.1 监测频率 .....	17
6.2 报警制度 .....	18
7 本期监测情况 .....	19
8 监测成果反馈 .....	20
9 质量、环境保护、职业健康和安全措施 .....	20

附图：监测布点示意图。

## 深圳市东部海堤重建工程（三期）

### 第三方监测总结报告

#### 1 工程概况

为了有效的掌握施工过程中支护结构及周围环境的变形情况，确保项目施工过程中的安全，受华润置地城市运营管理（深圳）有限公司（以下简称甲方）委托，深圳市勘察测绘院（集团）有限公司（以下简称我司）承担本项目的监测工作。

深圳市东部海堤重建工程（三期）主要是重建及加固沙鱼涌、官湖东、月亮湾东、杨梅坑、东山、鹏城东段等 6 段海堤，6 段海堤分散在东部沿岸，重建及加固海堤长 13.19 公里，涉及海岸线总长约 15.66 公里。主要建设内容包括海堤、栈桥、生态景观工程等。海堤工程防潮标准按 200 年一遇标准设防，堤防级别为 I 级。新建栈道长度 4.88 公里，面积 1.19 万平方米。生态景观工程总用地面积为 28.17 万平方米，其中铺装总面积为 11.76 万平方米、绿化总面积为 16.41 万平方米，以及岸墙美化、景观休闲构筑物等。

本次监测范围为 6 段海堤。各段海堤具体概况详见监测方案。

目前，月亮湾东段海堤正在进行水工结构施工，官湖东段和东山段正在进行生态景观施工，其余段海堤施工完成，现场情况如下图所示。



图 1 东部海堤现状（月亮湾）



图 2 东部海堤现状（沙鱼涌）

## 2 执行技术标准及监测依据

- (1) 《建筑基坑工程监测技术标准》（GB50497-2019）；
- (2) 《建筑变形测量规范》（JGJ8-2016）；
- (3) 《工程测量标准》（GB50026-2020）；
- (4) 《基坑支护技术标准》（SJG05-2020）；
- (5) 《建筑桩基技术规范》（JGJ94-2008）；
- (6) 《建筑地基基础设计规范》（GB50007-2011）；
- (7) 设计图纸，中交水运规划设计院有限公司；
- (8) 建设单位相关要求。

## 3 监测目的

本项目主要监测目的：

- (1) 及时发现问题，防患于未然。由于施工过程中施工影响以及自然环境因素等不可预测性，必须借助监测手段进行必要的补充，以便及时获取相关信息，确保支护结构和周边环境的稳定安全。

### 3、担任项目负责人证明文件

## 履约评价

兹证明 深圳市东部海堤重建工程(三期)第三方监测 项目由 深圳市勘察测绘院(集团)有限公司 承担, 该项目主要涉及对新建水工建筑物(坝、堤等)的监测, 项目类型为: 水利水电工程。

在项目实施过程中, 深圳市勘察测绘院(集团)有限公司严格按照合同条款、技术标准及规范要求<sub>进行</sub>监测, 成果数据提供及时、稳定、可靠, 并认真、积极的听取甲方、设计、监理等参建单位的意见, 不断优化和提升技术服务水平。

项目提交的各阶段成果质量等级为 优, 服务水平等级为 优, 履约评价等级为 优。

项目负责人: 刘秀军, 技术负责人: 刘仁龙

华润置地城市运营管理(深圳)有限公司

2023年11月27日



测绘资质证书编号：甲测资字 4400148  
质量管理体系认证证书：024200J12010182R6M  
环境管理体系认证证书：02420E31010764R5M  
职业健康管理体系认证证书：02420S32010808R5M

## 深圳市东部海堤重建工程(三期)第三方监测总结报告

【SK-CH-2021-107】

总 经 理： 唐伟雄  
总 工 程 师： 李爱国  
审 定： 周岩涛  
审 核： 吴武生  
项 目 负 责 人： 刘勇



深圳市勘察测绘院(集团)有限公司

地 址：深圳市福田区上步中路 1043 号深勘大厦 3 楼测绘公司

电 话：83672810 / 83755349 传 真：83755537

http: //www. shenkan. com. cn

日 期：二〇二六年一月

## 目 录

1 工程概况 .....	1
2 执行技术标准及监测依据 .....	2
3 监测目的 .....	2
4 监测内容 .....	3
5 监测工作的实施 .....	4
5.1 垂直位移基准网 .....	4
5.2 支护结构垂直位移基准网 .....	5
5.3 水平位移基准网 .....	7
5.4 垂直位移监测 .....	9
5.5 水平位移监测 .....	13
5.6 监测点的保护及受损后的处理 .....	16
6 监测频率与报警制度 .....	17
6.1 监测频率 .....	17
6.2 报警制度 .....	18
7 本期监测情况 .....	19
8 监测成果反馈 .....	20
9 质量、环境保护、职业健康和安全措施 .....	20

附图：监测布点示意图。

## 深圳市东部海堤重建工程（三期）

### 第三方监测总结报告

#### 1 工程概况

为了有效的掌握施工过程中支护结构及周围环境的变形情况，确保项目施工过程中的安全，受华润置地城市运营管理（深圳）有限公司（以下简称甲方）委托，深圳市勘察测绘院（集团）有限公司（以下简称我司）承担本项目的监测工作。

深圳市东部海堤重建工程（三期）主要是重建及加固沙鱼涌、官湖东、月亮湾东、杨梅坑、东山、鹏城东段等 6 段海堤，6 段海堤分散在东部沿岸，重建及加固海堤长 13.19 公里，涉及海岸线总长约 15.66 公里。主要建设内容包括海堤、栈桥、生态景观工程等。海堤工程防潮标准按 200 年一遇标准设防，堤防级别为 I 级。新建栈道长度 4.88 公里，面积 1.19 万平方米。生态景观工程总用地面积为 28.17 万平方米，其中铺装总面积为 11.76 万平方米、绿化总面积为 16.41 万平方米，以及岸墙美化、景观休闲构筑物等。

本次监测范围为 6 段海堤。各段海堤具体概况详见监测方案。

目前，月亮湾东段海堤正在进行水工结构施工，官湖东段和东山段正在进行生态景观施工，其余段海堤施工完成，现场情况如下图所示。



图 1 东部海堤现状（月亮湾）



图 2 东部海堤现状（沙鱼涌）

## 2 执行技术标准及监测依据

- (1) 《建筑基坑工程监测技术标准》（GB50497-2019）；
- (2) 《建筑变形测量规范》（JGJ8-2016）；
- (3) 《工程测量标准》（GB50026-2020）；
- (4) 《基坑支护技术标准》（SJG05-2020）；
- (5) 《建筑桩基技术规范》（JGJ94-2008）；
- (6) 《建筑地基基础设计规范》（GB50007-2011）；
- (7) 设计图纸，中交水运规划设计院有限公司；
- (8) 建设单位相关要求。

## 3 监测目的

本项目主要监测目的：

- (1) 及时发现问题，防患于未然。由于施工过程中施工影响以及自然环境因素等不可预测性，必须借助监测手段进行必要的补充，以便及时获取相关信息，确保支护结构和周边环境的稳定安全。

### 3.3.4、区中医院项目第三方监测

#### 1、合同关键页

**中标通知书**

标段编号：44031020220020001001

标段名称：区中医院项目第三方监测

建设单位：深圳市龙华区建筑工务署

招标方式：公开招标

中标单位：深圳市勘察测绘院（集团）有限公司

中标价：310.628412万元

中标工期：按招标文件要求执行。

项目经理(总监)：

本工程于 2022-03-14 在深圳公共资源交易中心(深圳交易集团建设工程招标业务分公司)进行招标， 2022-04-25 完成招标流程。

招标人和中标人应当自中标通知书发出之日起三十日内按照招标文件和中标人的投标文件订立书面合同。

招标代理机构(盖章)：  
法定代表人或其委托代理人  
(签字或盖章)：

招标人(盖章)：  
法定代表人或其委托代理人  
(签字或盖章)：  
日期：2022-04-29

查验码：1921257528294053

查验网址：[zjj.sz.gov.cn/jsjy](http://zjj.sz.gov.cn/jsjy)

副本

合同编号：深龙华建工合[2022]监测检测-45

## 建设工程监测合同

项目名称：区中医院项目第三方监测

甲 方：深圳市龙华区建筑工务署

乙 方：深圳市勘察测绘院（集团）有限公司

签订日期：2022年5月24日

2020年版

工程委托方（甲方）：深圳市龙华区建筑工务署

工程承接方（乙方）：深圳市勘察测绘院（集团）有限公司

签订地点：深圳市龙华区

甲方委托乙方承担 区中医院项目第三方监测 任务。

根据《中华人民共和国民法典》、《中华人民共和国测绘法》、《深圳经济特区建设工程质量管理条例》及国家有关法律法规，结合本工程的具体情况，为明确责任，协作配合，确保工程监测质量，经甲方、乙方协商一致，签订本合同，共同遵守。

## 第一条 工程概况

1.1 项目名称：区中医院项目第三方监测

1.2 项目地点：深圳市龙华

1.3 项目概况：区中医院规划为规模 800 床三级甲等的中医院；总用地面积约 32847 平方米，项目总建筑面积约 207860 平方米，其中地下建筑面积 75966.44 平方米，地上建筑面积 131893.56 平方米。

1.4 资金来源：政府 100%（政府投资）

## 第二条 监测内容及范围

2.1 监测内容：包括但不限于基坑支护监测(水平及垂直位移监测、支护结构监测、地下水水位监测、基坑周边地表及路面沉降监测、建筑物竖向监测等)、边坡支护监测(水平及垂直位移监测、土体测斜监测、锚杆应力、锚索拉力监测)、以及因现场实际情况需要另外追加的监测内容（超出中标人资质范围的内容除外）。

具体监测指标：变形 位移 围岩压力 土压力 支护结构内力 支撑轴力 周边环境、建筑物 地下管线 边坡应力 地下水水位 孔隙水压力  
其他：基坑周边地表及路面沉降、测斜管理等

2.2 监测范围：具体范围以甲方委托的设计单位提供的相关技术要求为准。

技术要求：详见甲方或设计单位提供的相关技术要求/监测任务书。

其他\_\_\_\_\_。

### 第三条 执行标准（包括但不限于）：

序号	标准名称	标准代码	标准等级
1	岩土工程勘察规范	GB50021-2001	国标
2	《工程测量标准》	GB50026-2020	国标
3	城市测量规范	CJJ/T8-2011	部
4	深圳市基础测绘技术规范	CJJ65-94	
5	1:500、1:1000、1:2000 地形图图式	GBT20257.1-2017	国标
6	深圳市有关岩土工程监测、工程测量技术要求		
7	国家、广东省、深圳市岩土工程监测、工程测量等相关规定、规范及标准		

### 第四条 开工及提交监测成果资料的时间及内容

4.1 开工日期：施工场地提交后，乙方两天内进行监测工作，监测工作开始时间以甲方书面指令为准。

4.2 提交监测成果资料日期：以甲方及监理批准的监测方案为准，按照各阶段开展工作并分阶段提交监测成果（包括但不限于日监测成果、周监测成果、月监测成果、年监测成果、专项监测成果等）。

4.3 合同工期为：合同签订之日起至全部监测任务完成。如遇特殊情况（设计变更、工作量变化、不可抗力影响以及非乙方原因造成的停、窝工等）时，工期顺延。

4.4 乙方所提交的资料如下：

4.4.1 按照甲方要求按时提交监测日报、监测周报、监测月报，每年提供年度总结报告，特殊情况应及时提交专题报告。

4.4.2 每次监测完成后，乙方应于3日内向甲方提供监测成果资料一式八份；如有异

常情况或达到警戒值，应及时通知甲方等相关单位。

4.4.3 工程监测工作全部完成后 20 日内提交本项目监测工作总结报告及监测成果报告一式八份。成果资料报告的具体格式、内容等应符合甲方要求，提交成果资料的同时提交电子文件。

4.4.4 全部工程竣工后，乙方向甲方移交测量成果及有关桩点。

4.4.5 乙方向甲方提交监测成果的质量，应符合相关技术标准和深度规定，且满足合同约定的质量要求。双方对成果质量有争议时，由双方认可的第三方专业机构鉴定，所需费用及因此造成的损失，由责任方承担；双方均有责任的，由双方根据其责任分别承担。

## 第五条 合同价款及结算方式

5.1 合同价（暂定）为人民币 310.628412 万元（大写：人民币叁佰壹拾万陆仟贰佰捌拾肆元壹角贰分）。

5.1.1 取费依据：1、监测费用预算造价书中的招标控制价，下浮率=（招标控制价-中标价）/招标控制价\*100%；2、参照深圳市物价局于 2008 年 4 月 2 日发布的《关于建筑工程质量检测中介服务收费标准问题的复函》（深价管[2008]13 号）、《工程勘察设计收费标准》（2002 年修订本）、《广东省房屋建筑和市政工程质量安全检测收费指导价（第一批）》收费标准。

5.1.2 合同价包含乙方为实施和完成本工程全部监测工作所需的人员工资、社会福利、各种津贴及加班、技术服务费、现场费用（包括办公及生活设施、设备、通讯费用）、仪器设备的使用和管理、各种管理费、保险、利润和税金、不可预见费用等费用内容，以及合同明示或暗示的所有风险、责任和义务。

### 5.2 结算原则

有关竣工结算参照现行法律法规、规范标准（包括但不限于深圳市物价局于 2008 年 4 月 2 日发布的《关于建筑工程质量检测中介服务收费标准问题的复函》（深价管[2008]13 号）、《工程勘察设计收费标准》（2002 年修订本）、《广东省房屋建筑和

委托人（盖章）：

深圳市龙华区建筑工务署

法定代表人：

或委托代理人：

（签名签字或盖章）



咨询人（盖章）：

深圳市勘察测绘院（集团）有限公司

法定代表人：

或委托代理人：

（签名签字或盖章）



法定代表人手机：13823193168

（务必填写用以发送履约评价结果）

地址：深圳市龙华区梅龙大道 2283 号国鸿

工业区 3 栋 4-5 层

电话：0755-23336973

传真：0755-23336901

开户银行：

合同签订时间：2022 年 5 月 24 日

地址：深圳市福田区上步中路 1043 号深勘

大厦三楼

电话：0755-83755992

传真：0755-83755537

开户银行：建设银行景苑支行

合同签订地点：深圳市龙华区梅龙大道 2283 号国鸿工业区 4-5 楼

附件 2：《项目管理班子配备情况表》

在本项目中拟任职务	姓名	身份证号码	职称	电话
项目负责人	刘秀军	142625198307070433	岩土工程高级工程师	13147068364
技术负责人	刘仁龙	441881198304150237	测绘高级工程师	18688837329
项目联系人	王志豪	410728197810010511	正高级工程师	13823781706
审定	周贻港	362101197001180750	测绘高级工程师	13602606232
审核	路武生	412325197205021256	测绘高级工程师	13823109129
现场负责人	唐永泽	410221198511018030	测绘工程师	13823583275
现场技术负责	张明栋	440804198910150014	测绘工程师	15818757581
后勤负责	谢文军	413023198212184818	测绘高级工程师	13603096073
数据处理	尹志超	430521198905235230	测绘工程师	15112612061
数据处理	唐安雷	420921199009153098	测绘工程师	13689506253
数据处理	李中洲	411421198710165676	测绘高级工程师	18682283690
项目主要技术人员	田坤	411527198603100053	测绘工程师	18566639945
项目主要技术人员	谢兴	360782198410213334	测绘工程师	13699785160
项目主要技术人员	郭旭	411325198510271917	测绘工程师	18926506960
项目主要技术人员	刘友明	362228199002131816	测绘工程师	13699815573
项目主要技术人员	朱经海	360782199408251758	技术员	13922863430
项目主要技术人员	黄华晓	440882199809203031	技术员	18476725631
项目主要技术人员	赖罗生	441621199309074410	技术员	13433472667
项目主要技术人员	叶凯峰	441523199206297010	技术员	13229744345
项目主要技术人员	殷子健	441602199706101217	技术员	15999955468
专职安全员	何志磊		技术员	13686879452

## 2、竣工验收证明或项目完成证明

测绘资质证书编号：甲测资字 4400148  
质量管理体系认证证书：02420QJ12010182R6M  
环境管理体系认证证书：02420E31010764R5M  
职业健康管理体系认证证书：02420S32010808R5M

### 区中医院项目第三方监测总结报告

【SK-CH-2022-077】

总 经 理： 唐伟雄  
总 工 程 师： 李爱国  
审 定： 周路涛  
审 核： 路武生  
项 目 负 责 人： 刘成勇



深圳市勘察测绘院（集团）有限公司

地 址：深圳市福田区上步中路1043号深勘大厦3楼测绘公司

电 话：83672316 / 83756349 / 传真：83755537

http://www.shenkan.com.cn

日 期：二〇二五年一月

# 目 录

1 工程概况.....	1
2 执行技术标准及监测依据.....	2
3 监测目的.....	3
4 监测内容.....	4
5 监测频率及报警制度.....	7
5.1 监测频率.....	7
5.2 预报警制度.....	8
6 本期监测情况及结论.....	11
7 监测成果反馈.....	11
8 质量、环境保护、职业健康和安全措施.....	12
附图：区中医院项目基坑第三方监测布点示意图（一）	
区中医院项目基坑第三方监测布点示意图（二）	
区中医院项目边坡第三方监测布点示意图。	

## 区中医院项目第三方监测总结报告

### 1 工程概况

#### 1.1 基坑项目概况

区中医院项目位于深圳市龙华区观澜街道，规划观和路以西，规划宝君路以北，规划君恒路以南。

本项目建设用地面积约 32847.26m<sup>2</sup>，总建筑面积约 211222m<sup>2</sup>，拟建七项基本设施用房，包括科研用房、教学用房、健康体检用房、夜间值班宿舍、中药制剂室、中医传统疗法中心和中医药剂科室等，设 2 层地下室，北侧设 2 层半地下室。该项目基坑大致呈“L”形分布，支护周长约 788m，开挖面积约 28898m<sup>2</sup>，开挖深度约 11.4~24.1m。场地西侧存在部分永久支护结构，支护长度约 210m，最大支护高度约 5.7m。

本项目基坑总体采用“桩撑或桩锚”的支护方案，其中基坑西侧临建筑物段采用咬合桩，其余侧采用钻孔灌注桩。

根据项目场地工程地质条件、基坑开挖深度及周边环境条件，确定本项目基坑安全等级为一级。

基坑西侧临建筑物段采用咬合桩止水，其余侧桩间设置三管高压旋喷桩止水，尽量切断地下水与基坑的水力联系，满足基坑抗渗流的要求。

根据业主提供的地形图、管线探测资料和周边规划道路、拟治理边坡等情况，基坑周边环境总体描述如下：

(1) 基坑东侧：紧邻建设中的观和路，道路将预埋燃气、电信、雨水及污水等管线。

(2) 基坑南侧：紧邻建设中的宝君路，道路将预埋燃气、电信、雨水及污水等管线。

(3) 基坑西侧：存在 10 层、11 层和 6 层的建筑物各一栋，且临近用地红线范围存在挡墙及围墙，挡墙尺寸、基础形式及埋深不明；

(4) 基坑北侧：紧邻规划建设的君恒路及拟治理的边坡（其最大高度约 41m），施工顺序要求按照首先进行北侧边坡治理，再进行本项目基坑开挖，最后施工拟建君恒路及其管线预埋等。

(5) 管线及其他：项目范围分布有电力、电信、雨水、给水、污水等管线。基坑开挖施工前，应对进入基坑范围的市政管线进行保护或者迁改处理。

3、担任项目负责人证明文件—合同第 21 页为项目负责人信息

## 中标通知书

标段编号：44031020220020001001  
标段名称：区中医院项目第三方监测  
建设单位：深圳市龙华区建筑工务署  
招标方式：公开招标  
中标单位：深圳市勘察测绘院（集团）有限公司



中标价：310.628412万元

中标工期：按招标文件要求执行。

项目经理(总监)：

本工程于 2022-03-14 在深圳公共资源交易中心(深圳交易集团建设工程招标业务分公司)进行招标，2022-04-25 完成招标流程。

招标人和中标人应当自中标通知书发出之日起三十日内按照招标文件和中标人的投标文件订立书面合同。

招标代理机构(盖章)：

法定代表人或其委托代理人

(签字或盖章)：



招标人(盖章)：

法定代表人或其委托代理人

(签字或盖章)：

日期：2022-04-29



查验码：1921257528294053

查验网址：[zjj.sz.gov.cn/jsjy](http://zjj.sz.gov.cn/jsjy)

副本

合同编号：深龙华建工合[2022]监测检测-45

## 建设工程监测合同

项目名称：区中医院项目第三方监测

甲 方：深圳市龙华区建筑工务署

乙 方：深圳市勘察测绘院（集团）有限公司

签订日期：2022年5月24日

2020年版

工程委托方（甲方）：深圳市龙华区建筑工务署

工程承接方（乙方）：深圳市勘察测绘院（集团）有限公司

签订地点：深圳市龙华区

甲方委托乙方承担 区中医院项目第三方监测 任务。

根据《中华人民共和国民法典》、《中华人民共和国测绘法》、《深圳经济特区建设工程质量管理条例》及国家有关法律法规，结合本工程的具体情况，为明确责任，协作配合，确保工程监测质量，经甲方、乙方协商一致，签订本合同，共同遵守。

## 第一条 工程概况

1.1 项目名称：区中医院项目第三方监测

1.2 项目地点：深圳市龙华

1.3 项目概况：区中医院规划为规模 800 床三级甲等的中医院；总用地面积约 32847 平方米，项目总建筑面积约 207860 平方米，其中地下建筑面积 75966.44 平方米，地上建筑面积 131893.56 平方米。

1.4 资金来源：政府 100%（政府投资）

## 第二条 监测内容及范围

2.1 监测内容：包括但不限于基坑支护监测(水平及垂直位移监测、支护结构监测、地下水水位监测、基坑周边地表及路面沉降监测、建筑物竖向监测等)、边坡支护监测(水平及垂直位移监测、土体测斜监测、锚杆应力、锚索拉力监测)、以及因现场实际情况需要另外追加的监测内容（超出中标人资质范围的内容除外）。

具体监测指标：变形 位移 围岩压力 土压力 支护结构内力 支撑轴力 周边环境、建筑物 地下管线 边坡应力 地下水位 孔隙水压力  
其他：基坑周边地表及路面沉降、测斜管理等

2.2 监测范围：具体范围以甲方委托的设计单位提供的相关技术要求为准。

技术要求：详见甲方或设计单位提供的相关技术要求/监测任务书。

其他\_\_\_\_\_。

### 第三条 执行标准（包括但不限于）：

序号	标准名称	标准代码	标准等级
1	岩土工程勘察规范	GB50021-2001	国标
2	《工程测量标准》	GB50026-2020	国标
3	城市测量规范	CJJ/T8-2011	部
4	深圳市基础测绘技术规范	CJJ65-94	
5	1:500、1:1000、1:2000 地形图图式	GBT20257.1-2017	国标
6	深圳市有关岩土工程监测、工程测量技术要求		
7	国家、广东省、深圳市岩土工程监测、工程测量等相关规定、规范及标准		

### 第四条 开工及提交监测成果资料的时间及内容

4.1 开工日期：施工场地提交后，乙方两天内进行监测工作，监测工作开始时间以甲方书面指令为准。

4.2 提交监测成果资料日期：以甲方及监理批准的监测方案为准，按照各阶段开展工作并分阶段提交监测成果（包括但不限于日监测成果、周监测成果、月监测成果、年监测成果、专项监测成果等）。

4.3 合同工期为：合同签订之日起至全部监测任务完成。如遇特殊情况（设计变更、工作量变化、不可抗力影响以及非乙方原因造成的停、窝工等）时，工期顺延。

4.4 乙方所提交的资料如下：

4.4.1 按照甲方要求按时提交监测日报、监测周报、监测月报，每年提供年度总结报告，特殊情况应及时提交专题报告。

4.4.2 每次监测完成后，乙方应于3日内向甲方提供监测成果资料一式八份；如有异

常情况或达到警戒值，应及时通知甲方等相关单位。

4.4.3 工程监测工作全部完成后 20 日内提交本项目监测工作总结报告及监测成果报告一式八份。成果资料报告的具体格式、内容等应符合甲方要求，提交成果资料的同时提交电子文件。

4.4.4 全部工程竣工后，乙方向甲方移交测量成果及有关桩点。

4.4.5 乙方向甲方提交监测成果的质量，应符合相关技术标准和深度规定，且满足合同约定的质量要求。双方对成果质量有争议时，由双方认可的第三方专业机构鉴定，所需费用及因此造成的损失，由责任方承担；双方均有责任的，由双方根据其责任分别承担。

## 第五条 合同价款及结算方式

5.1 合同价（暂定）为人民币 310.628412 万元（大写：人民币叁佰壹拾万陆仟贰佰捌拾肆元壹角贰分）。

5.1.1 取费依据：1、监测费用预算造价书中的招标控制价，下浮率=（招标控制价-中标价）/招标控制价\*100%；2、参照深圳市物价局于 2008 年 4 月 2 日发布的《关于建筑工程质量检测中介服务收费标准问题的复函》（深价管[2008]13 号）、《工程勘察设计收费标准》（2002 年修订本）、《广东省房屋建筑和市政工程质量安全检测收费指导价（第一批）》收费标准。

5.1.2 合同价包含乙方为实施和完成本工程全部监测工作所需的人员工资、社会福利、各种津贴及加班、技术服务费、现场费用（包括办公及生活设施、设备、通讯费用）、仪器设备的使用和管理、各种管理费、保险、利润和税金、不可预见费用等费用内容，以及合同明示或暗示的所有风险、责任和义务。

### 5.2 结算原则

有关竣工结算参照现行法律法规、规范标准（包括但不限于深圳市物价局于 2008 年 4 月 2 日发布的《关于建筑工程质量检测中介服务收费标准问题的复函》（深价管[2008]13 号）、《工程勘察设计收费标准》（2002 年修订本）、《广东省房屋建筑和

委托人（盖章）：

深圳市龙华区建筑工务署

法定代表人：

或委托代理人：

（签名签字或盖章）



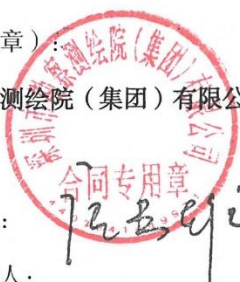
咨询人（盖章）：

深圳市勘察测绘院（集团）有限公司

法定代表人：

或委托代理人：

（签名签字或盖章）



法定代表人手机：13823193168

（务必填写用以发送履约评价结果）

地址：深圳市龙华区梅龙大道 2283 号国鸿

工业区 3 栋 4-5 层

电话：0755-23336973

传真：0755-23336901

开户银行：

合同签订时间：2022 年 5 月 24 日

地址：深圳市福田区上步中路 1043 号深勘

大厦三楼

电话：0755-83755992

传真：0755-83755537

开户银行：建设银行景苑支行

合同签订地点：深圳市龙华区梅龙大道 2283 号国鸿工业区 4-5 楼

附件 2：《项目管理班子配备情况表》

在本项目中拟任职务	姓名	身份证号码	职称	电话
项目负责人	刘秀军	142625198307070433	岩土工程高级工程师	13147068364
技术负责人	刘仁龙	441881198304150237	测绘高级工程师	18688837329
项目联系人	王志豪	410728197810010511	正高级工程师	13823781706
审定	周贻港	362101197001180750	测绘高级工程师	13602606232
审核	路武生	412325197205021256	测绘高级工程师	13823109129
现场负责人	唐永泽	410221198511018030	测绘工程师	13823583275
现场技术负责	张明栋	440804198910150014	测绘工程师	15818757581
后勤负责	谢文军	413023198212184818	测绘高级工程师	13603096073
数据处理	尹志超	430521198905235230	测绘工程师	15112612061
数据处理	唐安雷	420921199009153098	测绘工程师	13689506253
数据处理	李中洲	411421198710165676	测绘高级工程师	18682283690
项目主要技术人员	田坤	411527198603100053	测绘工程师	18566639945
项目主要技术人员	谢兴	360782198410213334	测绘工程师	13699785160
项目主要技术人员	郭旭	411325198510271917	测绘工程师	18926506960
项目主要技术人员	刘友明	362228199002131816	测绘工程师	13699815573
项目主要技术人员	朱经海	360782199408251758	技术员	13922863430
项目主要技术人员	黄华晓	440882199809203031	技术员	18476725631
项目主要技术人员	赖罗生	441621199309074410	技术员	13433472667
项目主要技术人员	叶凯峰	441523199206297010	技术员	13229744345
项目主要技术人员	殷子健	441602199706101217	技术员	15999955468
专职安全员	何志磊		技术员	13686879452

测绘资质证书编号：甲测资字4400148  
质量管理体系认证证书：02420QJ12010182R6M  
环境管理体系认证证书：02420E31010764R5M  
职业健康管理体系认证证书：02420S32010808R5M

## 区中医院项目第三方监测总结报告

【SK-CH-2022-077】

总 经 理： 唐伟雄  
总 工 程 师： 李爱国  
审 定： 周跃涛  
审 核： 路武生  
项 目 负 责 人： 刘勇



深圳市勘察测绘院(集团)有限公司

地 址：深圳市福田区上步中路1043号深勘大厦3楼测绘公司

电 话：83672316 83756349 传真：83755537

http://www.shenkan.com.cn

日 期：二〇二五年一月

# 目 录

1 工程概况.....	1
2 执行技术标准及监测依据.....	2
3 监测目的.....	3
4 监测内容.....	4
5 监测频率及报警制度.....	7
5.1 监测频率.....	7
5.2 预报警制度.....	8
6 本期监测情况及结论.....	11
7 监测成果反馈.....	11
8 质量、环境保护、职业健康和安全措施.....	12
附图：区中医院项目基坑第三方监测布点示意图（一）	
区中医院项目基坑第三方监测布点示意图（二）	
区中医院项目边坡第三方监测布点示意图。	

## 区中医院项目第三方监测总结报告

### 1 工程概况

#### 1.1 基坑项目概况

区中医院项目位于深圳市龙华区观澜街道，规划观和路以西，规划宝君路以北，规划君恒路以南。

本项目建设用地面积约 32847.26m<sup>2</sup>，总建筑面积约 211222m<sup>2</sup>，拟建七项基本设施用房，包括科研用房、教学用房、健康体检用房、夜间值班宿舍、中药制剂室、中医传统疗法中心和中医药剂科室等，设 2 层地下室，北侧设 2 层半地下室。该项目基坑大致呈“L”形分布，支护周长约 788m，开挖面积约 28898m<sup>2</sup>，开挖深度约 11.4~24.1m。场地西侧存在部分永久支护结构，支护长度约 210m，最大支护高度约 5.7m。

本项目基坑总体采用“桩撑或桩锚”的支护方案，其中基坑西侧临建筑物段采用咬合桩，其余侧采用钻孔灌注桩。

根据项目场地工程地质条件、基坑开挖深度及周边环境条件，确定本项目基坑安全等级为一级。

基坑西侧临建筑物段采用咬合桩止水，其余侧桩间设置三管高压旋喷桩止水，尽量切断地下水与基坑的水力联系，满足基坑抗渗流的要求。

根据业主提供的地形图、管线探测资料和周边规划道路、拟治理边坡等情况，基坑周边环境总体描述如下：

- (1) 基坑东侧：紧邻建设中的观和路，道路将预埋燃气、电信、雨水及污水等管线。
- (2) 基坑南侧：紧邻建设中的宝君路，道路将预埋燃气、电信、雨水及污水等管线。
- (3) 基坑西侧：存在 10 层、11 层和 6 层的建筑物各一栋，且临近用地红线范围存在挡墙及围墙，挡墙尺寸、基础形式及埋深不明；
- (4) 基坑北侧：紧邻规划建设的君恒路及拟治理的边坡（其最大高度约 41m），施工顺序要求按照首先进行北侧边坡治理，再进行本项目基坑开挖，最后施工拟建君恒路及其管线预埋等。
- (5) 管线及其他：项目范围分布有电力、电信、雨水、给水、污水等管线。基坑开挖施工前，应对进入基坑范围的市政管线进行保护或者迁改处理。

### 3.3.5、庆宜华苑片区棚户区改造项目（二期）基坑支护及土石方工程第三方监测

#### 1、合同关键页

## 中标通知书

标段编号：2111-440306-04-01-910146005001

标段名称：庆宜华苑片区棚户区改造项目（二期）基坑支护及土石方工程第三方监测

建设单位：深圳市宝安人才安居有限公司

招标方式：公开招标

中标单位：深圳市勘察测绘院（集团）有限公司

中标价：158.183420万元

中标工期：项目暂定549日历天，监测单位进场工作的起止时间、监测方案，需建设单位确认后执行

项目经理(总监)：

本工程于 2023-12-14 在深圳公共资源交易中心(深圳交易集团宝安分公司)进行招标， 2024-01-23 已完成招标流程。

招标人和中标人应当自中标通知书发出之日起三十日内按照招标文件和中标人的投标文件订立书面合同。

招标代理机构(盖章)：

法定代表人或其委托代理人

(签字或盖章)：



招标人(盖章)：

法定代表人或其委托代理人

(签字或盖章)：

日期：2024-02-18



查验码：5747265243232316 查验网址：<https://www.szggzy.com/jyfw/list.html?id=jyfwjsgc>

# 深圳市工程监测合同



工程名称：庆宜华苑片区棚户区改造项目（二期）基坑支护及土石方工程第三方监测

工程地点：深圳市宝安区

合同编号：BA-G-2024-QYHYE-029

委托方：深圳市宝安人才安居有限公司

监测方：深圳市勘察测绘院（集团）有限公司

签订日期：2024 年 3 月 8 日

## 工程监测合同

委托方（以下简称“甲方”）：深圳市宝安人才安居有限公司

监测方（以下简称“乙方”）：深圳市勘察测绘院（集团）有限公司

经甲方公开招标，确认乙方承接 庆宜华苑片区棚户区改造项目（二期）基坑支护及土石方工程第三方监测 工作，为了明确双方的责任、权利和义务，本着友好协作，相互信任的原则，按照《中华人民共和国民法典》及其他有关法律、法规，结合本工程的具体情况，甲、乙双方在平等互利基础上经充分协商，达成如下一致条款，供双方共同遵照执行：

### 第一条 工程概况

1.1 工程名称：庆宜华苑片区棚户区改造项目（二期）庆宜华苑片区棚户区改造项目（二期）基坑支护及土石方工程第三方监测

1.2 工程地址：深圳市宝安区

1.3 项目概况：项目场地位于深圳市宝安区新安街道，广深公路与龙泉路交汇处。建筑物地下3层。基坑底绝对标高-9.6 m（底板顶标高-底板厚度-垫层厚度），开挖深度约12.6 m，周长约518 m，建设用地面积约12600 m<sup>2</sup>。

项目场地整体地形相对平坦，周边环境具体如下：场地东侧紧邻新乐一街，路对面为民房片区（2~4层高，基础形式未知），距离用地红线约8.5m。场地南侧紧邻龙泉路，路对面为民房片区（6层高，基础形式未知），距离用地红线约18m。场地西侧紧邻新乐二街，路对面为民房片区（3~6层高，基础形式未知），距离用地红线约21m；场地北侧临近新乐路。场地周边管线众多，包括给水、污水、雨水、电信、电力、燃气等管线。

本基坑采用咬合桩+2道内支撑的支护方案。其中，与西北侧临近一期基坑交接区域，在地下室结构施工完成前，若临近一、二期肥槽需要进行回填，则需在肥槽内设置挡土板，用于封堵肥槽内水土压力，具体由主体设计单位复核设计。交接处已有支护桩随基坑开挖，边挖边破除。

本工程监测范围包括常规监测内容，具体如下：坑顶水平位移监测、坑顶沉降位移监测、地表沉降监测、地下水位监测、深层水平位移监测、支撑应力监测点、立柱沉降监测、建筑物沉降监测、建筑物倾斜监测、周边管线沉降监测基坑沉降监测。本工程监测具体工作范围、

内容，详见相关施工设计图纸，实际结算以招标人最终确认的清单为准。

## 第二条 监测内容

监测内容包括：基坑及土石方监测 边坡监测 软基处理监测 主体沉降监测  
位移监测 其他 周边建筑、构筑、管线、路面监测。

## 第三条 监测周期与监测工期

3.1 监测周期以工程实际需要和甲方要求为准。

3.2 监测频率根据设计和甲方要求进行；可根据变形速率调整监测间隔时间，当出现险情时应加强监测；若出现异常情况，应适当加大监测频率，各监测项目的全费用固定综合单价均不作调整。

3.3 暂定监测工期为 549 日历天，监测单位进场工作的起止时间、监测方案，需建设单位确认后执行。

## 第四条 监测费用

4.1 本工程监测收费暂定为（含税）人民币 壹佰伍拾捌万壹仟捌佰叁拾肆元贰角（小写：1581834.20 元），不含税人民币 壹佰肆拾玖万贰仟贰佰玖拾陆元肆角贰分（小写：1492296.42 元），税金 89537.78 元，税率 6 %，具体见报价表，按实际监测工作量结算。

不含增值税价款不因增值税政策的变化而变化，若国家政策导致增值税率发生变化的，合同未执行部分含税价按不含增值税价及变化后的增值税率换算后执行。

4.2 若因现场原因增加监测项目或监测点，报价中已有的按报价单价计费，报价表中未有的双方另行协商确定费用。

### 分项报价表

序号	监测项目	暂定监测点数	监测次数	暂定总监测点次	单位	投标报价（含税，元）		备注
						单价	合价	
一	监测点材料费及埋设费							
1.1	桩（坡）顶水平位移监测及沉降监测点；	25	/	/	点	250.00	6250.00	合价=单价*暂定监测点数
1.2	地表沉降监测；	25	/	/	点	150.00	3750.00	合价=单价*暂定监测点数

1.3	地下水水位监测点:	7	/	/	孔	5000.00	35000.00	合价=单价* 暂定监测点 数
1.4	深层水平位移监测:	146		/	米	180.00	26280.00	合价=单价* 暂定监测点 数
1.5	监测基准网(水平位移);	3	/	/	点	1500.00	4500.00	合价=单价* 暂定监测点 数
1.6	监测基准网(垂直位移);	3	/	/	km	300.00	900.00	合价=单价* 暂定监测点 数
1.7	支撑应力监测点	13			点	1200.00	15600.00	合价=单价* 暂定监测点 数
1.8	立柱沉降监测	11			点	200.00	2200.00	合价=单价* 暂定监测点 数
1.9	建筑物沉降监测	60			点	150.00	9000.00	合价=单价* 暂定监测点 数
1.10	建筑物倾斜监测	14			点	150.00	2100.00	合价=单价* 暂定监测点 数
1.11	周边管线沉降监测	23			点	150.00	3450.00	合价=单价* 暂定监测点 数
小计		(1.1+1.2+.....1.11)					109030.00	
二	<b>基坑监测费</b>							
2.1	坑顶水平位移监测	25	243	6075	点·次	25.00	151875.00	合价=单价* 暂定总监测 点次
2.2	坑顶沉降位移监测	25	243	6075	点·次	22.00	133650.00	合价=单价* 暂定总监测 点次
2.3	地表沉降监测	25	243	6075	点·次	22.00	133650.00	合价=单价* 暂定总监测 点次
2.4	地下水水位监测	7	243	1701	点·次	18.00	30618.00	合价=单价* 暂定总监测 点次
2.5	深层水平位移监测	140.8	243	34214.4	米·次	8.00	273715.20	合价=单价* 暂定总监测 点次

2.6	支撑应力监测点	13	243	3159	点·次	16.00	50544.00	合价=单价* 暂定总监测 点次
2.7	立柱沉降监测	11	243	2673	点·次	30.00	80190.00	合价=单价* 暂定总监测 点次
2.8	建筑物沉降监测	60	243	14580	点·次	22.00	320760.00	合价=单价* 暂定总监测 点次
2.9	建筑物倾斜监测	14	243	3402	点·次	22.00	74844.00	合价=单价* 暂定总监测 点次
2.10	周边管线沉降监测	23	243	5589	点·次	22.00	122958.00	合价=单价* 暂定总监测 点次
小计		(2.1+2.2+...2.10)					1372804.20	
三	暂列金						100000	不可竞争性 费用(含税)
四	合计(含税)						1581834.20	四=一+二+三
其中		增值税税率				6%	填写税率(单 位:%)	
		增值税税金				89537.78	=总价-(总价 /(1+增值 税税率))	
		不含增值税总价				1492296.42	=总价-增值 税税金	

备注:

1、本工程分项报价表中全费用综合单价包括完成本工程全部工作所需要的所有的人工费、材料费(含自动化模块)、机械费、设备费、施工现场安全文明施工措施费(含夜间施工措施费、冬季施工费、赶工措施费、成品保护费、二次搬运费等)、水电连接及使用费、调查测试费、试验实验费、现场监测费、办公费、住宿费、租车费、差旅费、资料费、准备费、进退场费、专家评审费、相关的评审验收费、报告编制费、保险费(建筑工程一切险、第三者责任险等)、税费等与本工程第三方监测内容有关的一切费用。

2、本工程为固定单价包干, 结算工程量以实际为准。

3、本工程分项报价表中全费用综合单价中, 如监测项目存在遗漏, 投标人可根据施工图纸及实际情况进行增项, 投标人分项报价表中将技术工作费和基准点埋设费综合考虑于各项单价中。

4、本项目监测工作质量须满足《深圳市住房和建设局关于加快推进基坑和边坡工程监测预警平台工作的通知》(深建质安〔2020〕14号)等文件中有关自动化、信息化要求, 所涉及该事项相关费用均已包含在综合单价中。

甲方： 深圳市宝安人才安居有限公司

乙方： 深圳市勘察测绘院（集团）有限公司


住所： 深圳市宝安区新安街道海滨社区宝兴路6号住所： 深圳市福田区上步中路1043号  
号海纳百川总部大厦A座16层

邮编： 518126

邮编： 518000

法定代表人或其授权代理人：



法定代表人或其授权代理人：

纳税人识别号： 91440300MA5DD8D092

纳税人识别号： 91440300192200874Y

开户银行： 中国建设银行深圳宝安支行

开户银行： 中国建设银行股份有限公司深圳景苑支行

账号： 44250100001000000583

账号： 44250100008600001334

电话： 0755-23714596

电话： 0755-83755777

合同签订地点 深圳市宝安区

合同签订时间 年 月 日

附件 7: 《项目管理班子配备情况表》《主要机械设备表》

拟投入本项目管理班子配备情况表

一、注册人员

序号	姓名	性别	身份证号	学历	从事专业	注册专业	注册证号	职称等级	社 保 电 脑 号	在本项目中拟任的岗位
1	刘秀军	男	1426251983 07070433	研究生	测绘工程	岩土工程	AY194401545	正高级		项目负责人
2	刘仁龙	男	4418811983 04150237	本科	测绘工程	测绘工程	174400895 (00)	高级		项目技术负责人
3	周贻港	男	3621011970 01180750	研究生	测绘工程	测绘工程	224402423 (00)	正高级		审定
4	路武生	男	4123251972 05021256	本科	测绘工程	测绘工程	214402220 (00)	高级		审核
5	丘建金	男	4201061964 11304893	博士	勘察工程	岩土工程	AY064400086	教授 级高工		项目技术顾问
6	唐安雷	男	4209211990 09153098	研究生	大地测量学与测量工程	测绘工程	214401979(00)	中级		现场负责人
7	尹志超	男	4305211989 05235230	本科	测绘工程	测绘工程	194401562 (00)	高级		项目技术人员
8	李浩霖	男	4310031992 1015S1917	专科	测绘工程			初级		项目技术人员
9	熊志华	男	4311231991 06104011	本科	测绘工程			初级		项目技术人员

10	朱经海	男	3607821994 08251758	本科	测绘工程			初级	项目技术人员
11	谢兴	男	3607821984 10213334	专科	工程测量 与监理			中级	项目技术人员
12	刘友明	男	3622281990 02131816	本科	测绘工程			中级	项目技术人员
13	何志磊	男	4414021984 10180416	专科	测绘工程			初级	专职安全员

## 二、非注册人员

序号	姓名	性别	身份证号	学历	从事专业	职称等级	社保电脑号	在本项目中拟任的岗位
1	龙海江	男	44088219941 2310015	专科	测绘工程	初级		项目技术人员
2	李军辉	男	44030119760 9085515	专科	测绘工程	技术员		项目技术人员

注：

1. 在本项目中拟任的岗位为可选项，有项目负责人、工程技术负责人、项目负责人兼工程技术负责人、审核人、项目技术人员、编录人员、机长、记录员、注册安全工程师、安全主任、安全员、实验室主任、实验员、注册测绘工程师、测量员等 15 项可选择，每人只能选择一个岗位，各岗位数量不限制。
2. 投标人应根据项目进度要求配置相应工作人员，招标人有权根据现场进度需要，要求投标人增派人员，投标人应无条件满足。

## 2、竣工验收证明或项目完成证明

测绘资质证书编号：甲测资字 4400148  
质量管理体系认证证书：02420QJ12010182R6M  
环境管理体系认证证书：02420E31010764R5M  
职业健康管理体系认证证书：02420S32010808R5M

### 庆宜华苑片区棚户区改造项目(二期)基坑支护及土石方工程 第三方监测总结报告 【SK-JC-2024-002-108】

总 经 理： 唐伟雄  
总 工 程 师： 李爱国  
审 定： 周群涛  
审 核： 路武生  
项 目 负 责 人： 刘成勇



深圳市勘察测绘院(集团)有限公司

地 址：深圳市福田区上步中路 1043 号深勘大厦 3 楼测绘公司

电 话：83672310 83755349 传 真：83755537

http://www.shenkan.com.cn

日 期：二〇二六年三月

## 目 录

1 概况 .....	1
1.1 项目概况 .....	1
1.2 施工进度 .....	1
2 执行技术标准及监测依据 .....	2
3 监测内容及完成工作量 .....	2
4 监测周期与监测频率 .....	2
4.1 监测周期 .....	3
4.2 监测频率 .....	3
5 预警制度 .....	3
6 数据分析与结论 .....	4
附：第三方监测成果表及曲线图	
附：第三方监测布点示意图	

## 庆宜华苑片区棚户区改造项目（二期）基坑支护及 土石方工程第三方监测总结报告

### 1 概况

#### 1.1 项目概况

项目场地位于深圳市宝安区新安街道，广深公路与龙泉路交汇处。建筑物地下3层。基坑底绝对标高-9.6 m（底板顶标高-底板厚度-垫层厚度），开挖深度约12.6 m，周长约518 m，面积约12600 m<sup>2</sup>。

本基坑工程周边环境等级为一级、基坑支护安全等级为一级。基坑支护的设计使用年限为24个月。

为了有效的掌握基坑开挖过程中支护结构及周围的变形情况，确保支护结构安全，受深圳市宝安区安居有限公司委托，深圳市勘察测绘院(集团)有限公司承担本项目的第三方监测工作。

#### 1.2 施工进度

目前施工进度：北侧土方开挖，南侧承台施工。



图 1.1 现场照片

3、担任项目负责人证明文件--合同第 31 页为项目负责人信息

# 中标通知书

标段编号: 2111-440306-04-01-910146005001

标段名称: 庆宜华苑片区棚户区改造项目(二期)基坑支护及土石方工程第三方监测

建设单位: 深圳市宝安人才安居有限公司

招标方式: 公开招标

中标单位: 深圳市勘察测绘院(集团)有限公司

中标价: 158.183420万元

中标工期: 项目暂定549日历天, 监测单位进场工作的起止时间、监测方案, 需建设单位确认后执行

项目经理(总监):

本工程于 2023-12-14 在深圳公共资源交易中心(深圳交易集团宝安分公司)进行招标, 2024-01-23 已完成招标流程。

招标人和中标人应当自中标通知书发出之日起三十日内按照招标文件和中标人的投标文件订立书面合同。

招标代理机构(盖章):

法定代表人或其委托代理人

(签字或盖章):



招标人(盖章):

法定代表人或其委托代理人

(签字或盖章):

日期: 2024-02-18



查验码: 5747265243232316 查验网址: <https://www.szggzy.com/jyfw/list.html?id=jyfwjsgc>

# 深圳市工程监测合同



工程名称：庆宜华苑片区棚户区改造项目（二期）基坑支护及土石方工程第三方监测

工程地点：深圳市宝安区

合同编号：BA-G-2024-QYHYE-029

委托方：深圳市宝安人才安居有限公司

监测方：深圳市勘察测绘院（集团）有限公司

签订日期：2024 年 3 月 8 日

## 工程监测合同

委托方（以下简称“甲方”）：深圳市宝安人才安居有限公司

监测方（以下简称“乙方”）：深圳市勘察测绘院（集团）有限公司

经甲方公开招标，确认乙方承接 庆宜华苑片区棚户区改造项目（二期）基坑支护及土石方工程第三方监测 工作，为了明确双方的责任、权利和义务，本着友好协作，相互信任的原则，按照《中华人民共和国民法典》及其他有关法律、法规，结合本工程的具体情况，甲、乙双方在平等互利基础上经充分协商，达成如下一致条款，供双方共同遵照执行：

### 第一条 工程概况

1.1 工程名称：庆宜华苑片区棚户区改造项目（二期）庆宜华苑片区棚户区改造项目（二期）基坑支护及土石方工程第三方监测

1.2 工程地址：深圳市宝安区

1.3 项目概况：项目场地位于深圳市宝安区新安街道，广深公路与龙泉路交汇处。建筑物地下3层。基坑底绝对标高-9.6 m（底板顶标高-底板厚度-垫层厚度），开挖深度约12.6 m，周长约518 m，建设用地面积约12600 m<sup>2</sup>。

项目场地整体地形相对平坦，周边环境具体如下：场地东侧紧邻新乐一街，路对面为民房片区（2~4层高，基础形式未知），距离用地红线约8.5m。场地南侧紧邻龙泉路，路对面为民房片区（6层高，基础形式未知），距离用地红线约18m。场地西侧紧邻新乐二街，路对面为民房片区（3~6层高，基础形式未知），距离用地红线约21m；场地北侧临近新乐路。场地周边管线众多，包括给水、污水、雨水、电信、电力、燃气等管线。

本基坑采用咬合桩+2道内支撑的支护方案。其中，与西北侧临近一期基坑交接区域，在地下室结构施工完成前，若临近一、二期肥槽需要进行回填，则需在肥槽内设置挡土板，用于封堵肥槽内水土压力，具体由主体设计单位复核设计。交接处已有支护桩随基坑开挖，边挖边破除。

本工程监测范围包括常规监测内容，具体如下：坑顶水平位移监测、坑顶沉降位移监测、地表沉降监测、地下水位监测、深层水平位移监测、支撑应力监测点、立柱沉降监测、建筑物沉降监测、建筑物倾斜监测、周边管线沉降监测基坑沉降监测。本工程监测具体工作范围、

内容，详见相关施工设计图纸，实际结算以招标人最终确认的清单为准。

## 第二条 监测内容

监测内容包括：基坑及土石方监测 边坡监测 软基处理监测 主体沉降监测  
位移监测 其他 周边建筑、构筑、管线、路面监测。

## 第三条 监测周期与监测工期

3.1 监测周期以工程实际需要和甲方要求为准。

3.2 监测频率根据设计和甲方要求进行；可根据变形速率调整监测间隔时间，当出现险情时应加强监测；若出现异常情况，应适当加大监测频率，各监测项目的全费用固定综合单价均不作调整。

3.3 暂定监测工期为 549 日历天，监测单位进场工作的起止时间、监测方案，需建设单位确认后执行。

## 第四条 监测费用

4.1 本工程监测收费暂定为（含税）人民币 壹佰伍拾捌万壹仟捌佰叁拾肆元贰角（小写：1581834.20 元），不含税人民币 壹佰肆拾玖万贰仟贰佰玖拾陆元肆角贰分（小写：1492296.42 元），税金 89537.78 元，税率 6 %，具体见报价表，按实际监测工作量结算。

不含增值税价款不因增值税政策的变化而变化，若国家政策导致增值税率发生变化的，合同未执行部分含税价按不含增值税价及变化后的增值税率换算后执行。

4.2 若因现场原因增加监测项目或监测点，报价中已有的按报价单价计费，报价表中未有的双方另行协商确定费用。

### 分项报价表

序号	监测项目	暂定监测点数	监测次数	暂定总监测点次	单位	投标报价（含税，元）		备注
						单价	合价	
一	监测点材料费及埋设费							
1.1	桩（坡）顶水平位移监测及沉降监测点；	25	/	/	点	250.00	6250.00	合价=单价*暂定监测点数
1.2	地表沉降监测；	25	/	/	点	150.00	3750.00	合价=单价*暂定监测点数

1.3	地下水位监测点:	7	/	/	孔	5000.00	35000.00	合价=单价* 暂定监测点 数	
1.4	深层水平位移监测:	146		/	米	180.00	26280.00	合价=单价* 暂定监测点 数	
1.5	监测基准网(水平位移);	3	/	/	点	1500.00	4500.00	合价=单价* 暂定监测点 数	
1.6	监测基准网(垂直位移);	3	/	/	km	300.00	900.00	合价=单价* 暂定监测点 数	
1.7	支撑应力监测点	13			点	1200.00	15600.00	合价=单价* 暂定监测点 数	
1.8	立柱沉降监测	11			点	200.00	2200.00	合价=单价* 暂定监测点 数	
1.9	建筑物沉降监测	60			点	150.00	9000.00	合价=单价* 暂定监测点 数	
1.10	建筑物倾斜监测	14			点	150.00	2100.00	合价=单价* 暂定监测点 数	
1.11	周边管线沉降监测	23			点	150.00	3450.00	合价=单价* 暂定监测点 数	
小计		(1.1+1.2+.....1.11)					109030.00		
二	<b>基坑监测费</b>								
2.1	坑顶水平位移监测	25	243	6075	点·次	25.00	151875.00	合价=单价* 暂定总监测 点次	
2.2	坑顶沉降位移监测	25	243	6075	点·次	22.00	133650.00	合价=单价* 暂定总监测 点次	
2.3	地表沉降监测	25	243	6075	点·次	22.00	133650.00	合价=单价* 暂定总监测 点次	
2.4	地下水位监测	7	243	1701	点·次	18.00	30618.00	合价=单价* 暂定总监测 点次	
2.5	深层水平位移监测	140.8	243	34214.4	米·次	8.00	273715.20	合价=单价* 暂定总监测 点次	

2.6	支撑应力监测点	13	243	3159	点·次	16.00	50544.00	合价=单价* 暂定总监测 点次	
2.7	立柱沉降监测	11	243	2673	点·次	30.00	80190.00	合价=单价* 暂定总监测 点次	
2.8	建筑物沉降监测	60	243	14580	点·次	22.00	320760.00	合价=单价* 暂定总监测 点次	
2.9	建筑物倾斜监测	14	243	3402	点·次	22.00	74844.00	合价=单价* 暂定总监测 点次	
2.10	周边管线沉降监测	23	243	5589	点·次	22.00	122958.00	合价=单价* 暂定总监测 点次	
小计		(2.1+2.2+...2.10)					1372804.20		
三	暂列金						100000	不可竞争性 费用(含税)	
四	合计(含税)						1581834.20	四=一+二+三	
其中		增值税税率				6%		填写税率(单 位: %)	
		增值税税金				89537.78		=总价-(总价 /(1+增值 税税率))	
		不含增值税总价				1492296.42		=总价-增值 税税金	

备注:

1、本工程分项报价表中全费用综合单价包括完成本工程全部工作所需要的所有的人工费、材料费(含自动化模块)、机械费、设备费、施工现场安全文明施工措施费(含夜间施工措施费、冬季施工费、赶工措施费、成品保护费、二次搬运费等)、水电连接费及使用费、调查测试费、试验实验费、现场监测费、办公费、食宿费、租车费、差旅费、资料费、准备费、进退场费、专家评审费、相关的评审验收费、报告编制费、保险费(建筑工程一切险、第三者责任险等)、税费等与本工程第三方监测内容有关的一切费用。

2、本工程为固定单价包干, 结算工程量以实际为准。

3、本工程分项报价表中全费用综合单价中, 如监测项目存在遗漏, 投标人可根据施工图纸及实际情况进行增项, 投标人分项报价表中将技术工作费和基准点埋设费综合考虑于各项单价中。

4、本项目监测工作质量须满足《深圳市住房和建设局关于加快推进基坑和边坡工程监测预警平台工作的通知》(深建质安〔2020〕14号)等文件中有关自动化、信息化要求, 所涉及该事项相关费用均已包含在综合单价中。

甲方： 深圳市宝安人才安居有限公司

乙方： 深圳市勘察测绘院（集团）有限公司

住所： 深圳市宝安区新安街道海滨社区宝兴路6号住所： 深圳市福田区上步中路1043号  
海纳百川总部大厦A座16层

邮编： 518126

邮编： 518000

法定代表人或其授权代理人：



法定代表人或其授权代理人：

纳税人识别号： 91440300MA5DD8D092

纳税人识别号： 91440300192200874Y

开户银行： 中国建设银行深圳宝安支行

开户银行： 中国建设银行股份有限公司深圳景苑支行

账号： 44250100001000000583

账号： 44250100008600001334

电话： 0755-23714596

电话： 0755-83755777

合同签订地点 深圳市宝安区

合同签订时间 年 月 日

附件7：《项目管理班子配备情况表》《主要机械设备表》

拟投入本项目管理班子配备情况表

一、注册人员

序号	姓名	性别	身份证号	学历	从事专业	注册专业	注册证号	职称等级	社保电脑号	在本项目中拟任的岗位
1	刘秀军	男	1426251983 07070433	研究生	测绘工程	岩土工程	AY194401545	正高级		项目负责人
2	刘仁龙	男	4418811983 04150237	本科	测绘工程	测绘工程	174400895 (00)	高级		项目技术负责人
3	周贻港	男	3621011970 01180750	研究生	测绘工程	测绘工程	224402423 (00)	正高级		审定
4	路武生	男	4123251972 05021256	本科	测绘工程	测绘工程	214402220 (00)	高级		审核
5	丘建金	男	4201061964 11304893	博士	勘察工程	岩土工程	AY064400086	教授级高工		项目技术顾问
6	唐安雷	男	4209211990 09153098	研究生	大地测量学与测量工程	测绘工程	214401979(00)	中级		现场负责人
7	尹志超	男	4305211989 05235230	本科	测绘工程	测绘工程	194401562 (00)	高级		项目技术人员
8	李浩霖	男	4310031992 1015S1917	专科	测绘工程			初级		项目技术人员
9	熊志华	男	4311231991 06104011	本科	测绘工程			初级		项目技术人员

10	朱经海	男	3607821994 08251758	本科	测绘工程			初级	项目技术人员
11	谢兴	男	3607821984 10213334	专科	工程测量 与监理			中级	项目技术人员
12	刘友明	男	3622281990 02131816	本科	测绘工程			中级	项目技术人员
13	何志磊	男	4414021984 10180416	专科	测绘工程			初级	专职安全员

## 二、非注册人员

序号	姓名	性别	身份证号	学历	从事专业	职称等级	社保电脑号	在本项目中拟任的岗位
1	龙海江	男	44088219941 2310015	专科	测绘工程	初级		项目技术人员
2	李军辉	男	44030119760 9085515	专科	测绘工程	技术员		项目技术人员

注：

1. 在本项目中拟任的岗位为可选项，有项目负责人、工程技术负责人、项目负责人兼工程技术负责人、审核人、项目技术人员、编录人员、机长、记录员、注册安全工程师、安全主任、安全员、实验室主任、实验员、注册测绘工程师、测量员等 15 项可选择，每人只能选择一个岗位，各岗位数量不限制。
2. 投标人应根据项目进度要求配置相应工作人员，招标人有权根据现场进度需要，要求投标人增派人员，投标人应无条件满足。

测绘资质证书编号：甲测资字 4400148  
质量管理体系认证证书：024200J12010182R6M  
环境管理体系认证证书：02420E31010764R5M  
职业健康管理体系认证证书：02420S32010808R5M

庆宜华苑片区棚户区改造项目(二期)基坑支护及土石方工  
程第三方监测总结报告  
【SK-JC-2024-002-108】

总 经 理： 唐伟雄  
总 工 程 师： 李爱国  
审 定： 周晓峰  
审 核： 张武生  
项目 负责 人： 刘成勇



深圳市勘察测绘院(集团)有限公司

地 址：深圳市福田区上步中路1043号深勘大厦3楼测绘公司

电 话：83672310 83755349 传真：83755537

http://www.sherkan.com.cn

日 期：二〇二六年三月

## 目 录

1 概况 .....	1
1.1 项目概况 .....	1
1.2 施工进度 .....	1
2 执行技术标准及监测依据 .....	2
3 监测内容及完成工作量 .....	2
4 监测周期与监测频率 .....	2
4.1 监测周期 .....	3
4.2 监测频率 .....	3
5 预警制度 .....	3
6 数据分析与结论 .....	4
附：第三方监测成果表及曲线图	
附：第三方监测布点示意图	

## 庆宜华苑片区棚户区改造项目（二期）基坑支护及 土石方工程第三方监测总结报告

### 1 概况

#### 1.1 项目概况

项目场地位于深圳市宝安区新安街道，广深公路与龙泉路交汇处。建筑物地下3层。基坑底绝对标高-9.6 m（底板顶标高-底板厚度-垫层厚度），开挖深度约12.6 m，周长约518 m，面积约12600 m<sup>2</sup>。

本基坑工程周边环境等级为一级、基坑支护安全等级为一级。基坑支护的设计使用年限为24个月。

为了有效的掌握基坑开挖过程中支护结构及周围的变形情况，确保支护结构安全，受深圳市宝安区安居有限公司委托，深圳市勘察测绘院（集团）有限公司承担本项目的第三方监测工作。

#### 1.2 施工进度

目前施工进度：北侧土方开挖，南侧承台施工。



图 1.1 现场照片

#### 4、履约评价（不评审）

##### 投标人近3年履约评价情况

序号	项目名称	建设单位	评价时间	评价等级	备注
1	深圳市东部海堤重建工程(三期)第三方监测	华润置地城市运营管理(深圳)有限公司	2023.11.27	优	
2	南山区南山街道南油工业区福华厂区城市更新单元项目基坑监测工程	深圳市蓝色空间创意城市基建有限公司	2023.06.20	优	
3	大悦城控股深圳25区一期B项目基坑及周边地铁沉降监测服务	中粮地产发展(深圳)有限公司	2023.07	优	
4	光明区中心医院续建(二期)工程基坑监测	重庆赛迪工程咨询有限公司	2025.03.25	优	
5	科达利总部大厦基坑支护工程第三方监测	深圳市科达利实业股份有限公司	2025.03.18	优	

注：按《资信标要求一览表》提供相关证明材料。证明材料材料清晰可辨并将关键内容用红色方框标明。

#### 4.1、履约评价证明材料

##### 4.1.1、深圳市东部海堤重建工程(三期)第三方监测

### 履约评价

兹证明 深圳市东部海堤重建工程(三期)第三方监测 项目由 深圳市勘察测绘院(集团)有限公司 承担, 该项目主要涉及对新建水工建筑物(坝、堤等)的监测, 项目类型为: 水利水电工程。

在项目实施过程中, 深圳市勘察测绘院(集团)有限公司严格按照合同条款、技术标准及规范要求<sub>进行</sub>监测, 成果数据提供及时、稳定、可靠, 并认真、积极的听取甲方、设计、监理等参建单位的意见, 不断优化和提升技术服务水平。

项目提交的各阶段成果质量等级为 优, 服务水平等级为 优, 履约评价等级为 优。

项目负责人: 刘秀军, 技术负责人: 刘仁龙

华润置地城市运营管理(深圳)有限公司

2023年11月27日

#### 4.1.2、南山区南山街道南油工业区福华厂区城市更新单元项目基坑监测工程

### 履约评价

兹证明 南山区南山街道南油工业区福华厂区城市更新单元项目基坑监测工程 项目由 深圳市勘察测绘院（集团）有限公司 承担，监测内容主要为基坑变形监测和地铁自动化监测。

在项目实施过程中，深圳市勘察测绘院（集团）有限公司严格按照合同条款、技术标准及规范要求<sup>1</sup>进行监测，成果数据提供及时、稳定、可靠，并认真、积极的听取甲方、设计、监理等参建单位的意见，不断优化和提升技术服务水平。

项目提交的各阶段成果质量等级为优，服务水平等级为优，履约评价等级为优。

项目负责人：刘秀军，技术负责人：刘仁龙

项目参与人员：周贻港、路武生、谢文军、李军辉、钟清祥、李中洲、侯辉娇子、罗凌燕、张明栋、刘益兵、尹志超、唐安雷、田坤、柴永杰、王志豪、孙罗庆、谢兴、刘友明、胡潇、张明智、熊志华、龙湘权、刘杨、蔡亚男、郭旭、王帅。

深圳市蓝色空间创意城市基建有限公司

2023年06月20日



#### 4.1.3、大悦城控股深圳 25 区一期 B 项目基坑及周边地铁沉降监测服务

### 履约评价

兹证明 大悦城控股深圳 25 区一期 B 项目基坑及周边地铁沉降监测服务 项目由 深圳市勘察测绘院（集团）有限公司 承担，监测内容主要为基坑变形监测和地铁自动化监测。

在项目实施过程中，深圳市勘察测绘院（集团）有限公司严格按照合同条款、技术标准及规范要求进行了监测，成果数据提供及时、稳定、可靠，并认真、积极的听取甲方、设计、监理等参建单位的意见，不断优化和提升技术服务水平。

项目提交的各阶段成果质量等级为 优，服务水平等级为 优，履约评价等级为 优。

项目负责人：刘秀军，技术负责人：谢文军

项目参与人员：周贻港、路武生、刘仁龙、李军辉、钟清祥、李中洲、路广鑫、郭健、梁广洲、刘明光、唐永泽、张明栋、刘益兵、尹志超、唐安雷、田坤、柴永杰、王志豪、孙罗庆、谢兴、刘友明、张明智、熊志华、龙湘权、郭旭、王帅。

中粮地产发展（深圳）有限公司

2023年07月 日

#### 4.1.4、光明区中心医院续建(二期)工程基坑监测

### 履约评价

兹证明 光明区中心医院续建(二期)工程基坑监测 项目由 深圳市勘察测绘院(集团)有限公司 承担。

在项目实施过程中,深圳市勘察测绘院(集团)有限公司严格按照合同条款、技术标准及规范要求<sub>进行监测</sub>,成果数据提供及时、稳定、可靠,并认真、积极的听取甲方、设计、监理等参建单位的意见,不断优化和提升技术服务水平。

项目提交的各阶段成果质量等级为优,服务水平等级为优,履约评价等级为优。

项目负责人:汪文富,技术负责人:谢文军

项目参与人员:周贻港、路武生、刘仁龙、钟清祥、李中洲、张长迪、刘秀军、路广鑫、聂上海、梁广洲、刘明光、唐永泽、周泽仁、熊志华、龙湘权、张明栋、刘益兵、尹志超、唐安雷、田坤、柴永杰、王志豪、孙罗庆、谢兴、刘友明、张明智、曾强、郭旭。

重庆赛迪工程咨询有限公司

2025年03月25日

#### 4.1.5、科达利总部大厦基坑支护工程第三方监测

### 履约评价

兹证明 科达利总部大厦基坑支护工程第三方监测 项目由 深圳市勘察测绘院（集团）有限公司 承担，监测工作内容主要为基坑变形监测。

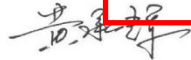
在项目实施过程中，深圳市勘察测绘院（集团）有限公司严格按照合同条款、技术标准及规范要求进行了监测，成果数据提供及时、稳定、可靠，并认真、积极的听取甲方、设计、监理等参建单位的意见，不断优化和提升技术服务水平。

项目提交的各阶段成果质量等级为 优，服务水平等级为 优，履约评价等级为 优。

项目负责人：汪文富，技术负责人：唐永泽

深圳市科达利实业股份有限公司

2025年03月18日



2025.3.18

## 5、项目管理班子人员配备情况（不评审）

### 5.1、项目管理班子人员配备情况表

项目管理班子人员配备情况表

序号	姓名	项目拟任岗位	学历	职称	注册执业资格	专业工作年限	社保情况
1	刘秀军	项目负责人	博士	岩土正高级工程师	注册土木工程师（岩土）	15年	正常
2	刘仁龙	工程技术负责人	本科	测绘高级工程师	注册测绘师	20年	正常
3	周贻港	审定	研究生	测绘正高级工程师	注册测绘师	30年	正常
4	路武生	审核	专科	测绘高级工程师	注册测绘师	19年	正常
5	尹志超	审核	本科	测绘高级工程师	注册测绘师	13年	正常
6	李爱国	项目技术顾问	研究生	岩土工程高级工程师（教授级）	注册土木工程师（岩土）	31年	正常
7	齐明柱	项目技术顾问	博士	岩土工程正高级工程师	注册土木工程师（岩土）	19年	正常
8	王志豪	数据分析	研究生	测绘正高级工程师	注册测绘师	24年	正常
9	谢文军	数据分析	研究生	测绘正高级工程师	注册测绘师	18年	正常
10	唐永泽	监测组长	专科	测绘高级工程师		16年	正常
11	郭旭	监测组长	本科	测绘高级工程师	注册测绘师	22年	正常
12	唐安雷	监测组长	研究生	测绘工程师	注册测绘师	9年	正常
13	田坤	项目技术人员	本科	测绘高级工程师	注册测绘师	19年	正常
14	张明栋	项目技术人员	本科	测绘高级工程师		15年	正常
15	谢兴	项目技术人员	专科	测绘工程师		19年	正常
16	叶祥任	项目技术人员	专科	测绘工程师		11年	正常
17	刘友明	项目技术人员	本科	测绘工程师		13年	正常

18	龙湘权	项目技术人员	专科	市政公用工程工程师	注册测绘师	12年	正常
19	张明智	项目技术人员	本科	测绘工程师	注册测绘师	12年	正常
20	蔡亚男	项目技术人员	本科	测绘助理工程师		12年	正常
21	刘杨	项目技术人员	专科			16年	正常
22	何志磊	专职安全员	本科	测绘助理工程师		12年	正常

注：按《资信标要求一览表》提供相关证明材料。证明材料材料清晰可辨并将关键内容用红色方框标明。

## 5.2、证明材料

### 1、刘秀军

姓名	刘秀军	专业	岩土工程
职称	岩土工程正高级工程师	毕业院校	湖南科技大学、中国矿业大学
身份证			
毕业证书			



# 博士学位证书



刘秀军，男，1983年7月生于山西洪洞。经审核，已达到岩土工程学科博士学位要求，依据《中国矿业大学章程》，授予其工学博士学位。

中国矿业大学

校 长

宋学锋

学位评定委员会主席

证书编号

1029022023120088



2023年12月13日

博士学位证书

# 广东省职称证书

姓名：刘秀军  
身份证号：142625198307070433



职称名称：正高级工程师  
专业：岩土工程  
级别：正高  
取得方式：职称评审  
通过时间：2023年05月07日  
评审组织：深圳市勘察设计专业高级职称评审委员会

证书编号：2303001112918  
发证单位：深圳市人力资源和社会保障局  
发证时间：2023年07月05日



查询网址：<http://www.gdhrss.gov.cn/gdweb/zyjsrc>

职称  
证书

注册  
土木  
工程  
师  
(岩  
土)



## 注册土木工程师(岩土)

Registered Civil Engineer (Geotechnical)

本证书由中华人民共和国人力资源  
和社会保障部、住房和城乡建设部批准  
颁发，表明持证人通过国家统一组织的考  
试，取得注册土木工程师（岩土）的执  
业资格。



姓 名：刘秀军

证件号码：142625198307070433

性 别：男

出生年月：1983年07月

批准日期：2017年09月24日

管 理 号：2017008440082017440146001377



中华人民共和国  
人力资源和社会保障部



中华人民共和国  
住房和城乡建设部



498

使用有效期: 2025年11月14日  
- 2026年05月13日



## 中华人民共和国注册土木工程师(岩土) 注册执业证书

本证书是中华人民共和国注册土木工程师(岩土)的执业凭证, 准予持证人在执业范围和注册有效期内执业。

姓名: 刘秀军

性别: 男

出生日期: 1983年07月07日

注册编号: AY20194401545

聘用单位: 深圳市勘察测绘院(集团)有限公司

注册有效期: 2025年11月07日-2028年11月06日



个人签名:

刘秀军

签名日期: 2025.11.14

中华人民共和国  
住房和城乡建设部



发证日期: 2025年11月07日

193

中华人民共和国注册土木工程师（岩土）



本证书是中华人民共和国注册土木工程师（岩土）的执业凭证，准予持证人在执业范围和注册有效期内执业。

姓名 刘秀军

证书编号 AY194401545



中华人民共和国住房和城乡建设部

NO. AY0024618

发证日期 2019年07月17日



中华人民共和国住房和城乡建设部 www.mohurd.gov.cn

全国建筑市场监管公共服务平台



建设工程企业

从业人员

建设项目

诚信记录

请输入关键词，例如企业名称、统一社会信用代码

搜索

首页

监管动态

数据服务

信用建设

建筑工人

政策法规

电子证照

问题解答

网站动态

动态核查

首页 > 人员数据 > 人员列表 >

手机查看

刘秀军

证件类型	居民身份证	证件号码	142625*****33	性别	男
注册证书所在单位名称	深圳市勘察测绘院（集团）有限公司				

执业注册信息

个人工程业绩

个人业绩技术指标

不良行为

良好行为

黑名单记录

注册土木工程师（岩土）

注册单位：深圳市勘察测绘院（集团）有限公司

证书编号：AY194401545

电子证书编号：AY20194401545

注册编号/执业印章号：4404826-AY029

注册专业：不分专业

有效期：2028年11月06日

注册  
测绘  
师

本证书由中华人民共和国人力资源和社会保障部、国家测绘地理信息局批准颁发。它表明持证人通过国家统一组织的考试，取得注册测绘师资格。

This is to certify that the bearer of the Certificate has passed national examination organized by the Chinese government departments and has obtained qualifications for Registered Surveyor.

中华人民共和国人力资源和社会保障部  
Ministry of Human Resources and Social Security  
The People's Republic of China

国家测绘地理信息局  
National Administration of Surveying, Mapping and Geoinformation

编号: 0007447

姓名: 刘秀军  
Full Name

性别: 男  
Sex

出生年月: 1983年07月  
Date of Birth

专业类别: \_\_\_\_\_  
Professional Type

批准日期: 2014年09月14日  
Approval Date

签发单位盖章: \_\_\_\_\_  
Issued by

签发日期: \_\_\_\_\_  
Issued on

持证人签名:  
Signature of the Bearer

管理号: 2014072440720214449930001926  
File No.:

仅供投标使用

# 中华人民共和国注册测绘师

## 注册证

本证书是中华人民共和国注册测绘师的执业凭证，准予持证人在执业范围和注册有效期内执业。

姓名：刘秀军

证书编号：244403015(00)



证书流水号：85238

有效期至：2027-09-20

**注册测绘师资格信息**

姓名：刘秀军

身份证号：142625198307070433

注册资格：有

注册状态：已注册

注册单位：深圳市勘察测绘院（集团）有限公司

证书编号：244403015(00)

执业印章编号：244403015(00)

注册有效期：2027-09-20

[转到登陆](#) [关闭](#)

# 深圳市社会保险历年参保缴费明细表（个人）

姓名：刘秀军

社保电脑号：629759376

身份证号码：142625198307070433

页码：1

参保单位名称：深圳市勘察测绘院（集团）有限公司

单位编号：705076

计算单位：元

缴费年	月	单位编号	养老保险			医疗保险			生育			工伤保险			失业保险		
			基数	单位交	个人交	险种	基数	单位交	个人交	险种	基数	单位交	基数	单位交	基数	单位交	个人交
2024	03	705076	9162.0	1374.3	732.96	1	9162	458.1	183.24	1	9162	45.81	9162	25.65	9162	73.3	18.32
2024	04	705076	9162.0	1465.92	732.96	1	9162	458.1	183.24	1	9162	45.81	9162	25.65	9162	73.3	18.32
2024	05	705076	9162.0	1465.92	732.96	1	9162	458.1	183.24	1	9162	45.81	9162	25.65	9162	73.3	18.32
2024	06	705076	9162.0	1465.92	732.96	1	9162	458.1	183.24	1	9162	45.81	9162	25.65	9162	73.3	18.32
2024	07	705076	9162.0	1465.92	732.96	1	9162	458.1	183.24	1	9162	45.81	9162	36.65	9162	73.3	18.32
2024	08	705076	9162.0	1465.92	732.96	1	9162	458.1	183.24	1	9162	45.81	9162	36.65	9162	73.3	18.32
2024	09	705076	9162.0	1465.92	732.96	1	9162	458.1	183.24	1	9162	45.81	9162	36.65	9162	73.3	18.32
2024	10	705076	9162.0	1465.92	732.96	1	9162	458.1	183.24	1	9162	45.81	9162	36.65	9162	73.3	18.32
2024	11	705076	9162.0	1465.92	732.96	1	9162	458.1	183.24	1	9162	45.81	9162	36.65	9162	73.3	18.32
2024	12	705076	9162.0	1465.92	732.96	1	9162	458.1	183.24	1	9162	45.81	9162	36.65	9162	73.3	18.32
2025	01	705076	9162.0	1557.54	732.96	1	9162	458.1	183.24	1	9162	45.81	9162	36.65	9162	73.3	18.32
2025	02	705076	9162.0	1557.54	732.96	1	9162	458.1	183.24	1	9162	45.81	9162	36.65	9162	73.3	18.32
2025	03	705076	9162.0	1557.54	732.96	1	9162	458.1	183.24	1	9162	45.81	9162	36.65	9162	73.3	18.32
2025	04	705076	9162.0	1557.54	732.96	1	9162	458.1	183.24	1	9162	45.81	9162	36.65	9162	73.3	18.32
2025	05	705076	9162.0	1557.54	732.96	1	9162	458.1	183.24	1	9162	45.81	9162	36.65	9162	73.3	18.32
2025	06	705076	9162.0	1557.54	732.96	1	9162	458.1	183.24	1	9162	45.81	9162	36.65	9162	73.3	18.32
2025	07	705076	9162.0	1557.54	732.96	1	9162	458.1	183.24	1	9162	45.81	9162	36.65	9162	73.3	18.32
2025	08	705076	9162.0	1557.54	732.96	1	9162	458.1	183.24	1	9162	45.81	9162	36.65	9162	73.3	18.32
2025	09	705076	9162.0	1557.54	732.96	1	9162	458.1	183.24	1	9162	45.81	9162	36.65	9162	73.3	18.32
2025	10	705076	9162.0	1557.54	732.96	1	9162	458.1	183.24	1	9162	45.81	9162	36.65	9162	73.3	18.32
2025	11	705076	9162.0	1557.54	732.96	1	9162	458.1	183.24	1	9162	45.81	9162	36.65	9162	73.3	18.32
2025	12	705076	9162.0	1557.54	732.96	1	9162	458.1	183.24	1	9162	45.81	9162	36.65	9162	73.3	18.32
2026	01	705076	9162.0	1557.54	732.96	1	9162	549.72	183.24	1	9162	45.81	9162	36.65	9162	73.3	18.32
2026	02	705076	9162.0	1557.54	732.96	1	9162	549.72	183.24	1	9162	45.81	9162	36.65	9162	73.3	18.32
2026	03	705076	9162.0	1557.54	732.96	1	9162	549.72	183.24	1	9162	45.81	9162	36.65	9162	73.3	18.32
合计			37930.68	18324.0			11727.36	4581.0			1145.25		872.25	1832.5		458.0	

## 备注：

1. 本证明可作为参保人在本单位参加社会保险的证明。向相关部门提供，查验部门可通过登录网址：<https://sipub.sz.gov.cn/vp/>，输入下列验真码（ 33927893a56017a5 ）核查，验真码有效期三个月。
2. 生育保险中的险种“1”为生育保险，“2”为生育医疗。
3. 医疗险种中的险种“1”为基本医疗保险一档，“2”为基本医疗保险二档，“4”为基本医疗保险三档，“5”为少儿/大学生医保（医疗保险二档），“6”为统筹医疗保险。
4. 上述“缴费明细”表中带“\*”标识为补缴，空行为断缴。带“&”标识为参保单位申请缓缴社会保险费单位缴费部分的时段。该参保人带&标志的缴费年月，养老保险在2026年12月前视同到账，工伤保险、失业保险在2026年12月前视同到账。
5. 居民养老保险、少儿/学生医疗保险缴费情况不在本清单中展示。
6. 如2020年2月至6月的单位缴费部分金额为“0”或者缴费金额减半的，属于按规定减免后实收金额。
7. 单位编号对应的单位名称：  
单位编号 705076 单位名称 深圳市勘察测绘院（集团）有限公司



## 2、刘仁龙

姓名	刘仁龙	专业	测绘工程
职称	测绘高级工程师	毕业院校	河南理工大学
身份证			
毕业证书			

# 广东省职称证书

姓名：刘仁龙  
身份证号：441881198304150237



职称名称：高级工程师

专业：测绘

级别：副高

取得方式：职称评审

通过时间：2020年06月14日

评审组织：深圳市建筑专业高级专业技术资格第一评审委员会

证书编号：2003001041885

发证单位：深圳市人力资源和社会保障局

发证时间：2020年10月15日



查询网址：<http://www.gdhrss.gov.cn/gdweb/zyjsrc>

职称  
证书

注册  
测绘  
师

本证书由中华人民共和国人力资源和社会保障部、国家测绘地理信息局批准颁发。它表明持证人通过国家统一组织的考试，取得注册测绘师资格。

This is to certify that the bearer of the Certificate has passed national examination organized by the Chinese government departments and has obtained qualifications for Registered Surveyor.



Ministry of Human Resources and Social Security  
The People's Republic of China



National Administration of Surveying,  
Mapping and Geoinformation

编号: CH 00010730  
No.



持证人签名:

Signature of the Bearer

管理号: 2016072440722016449906000775  
File No.

姓名: 刘仁龙  
Full Name \_\_\_\_\_  
性别: 男  
Sex \_\_\_\_\_  
出生年月: 1983年04月  
Date of Birth \_\_\_\_\_  
专业类别: \_\_\_\_\_  
Professional Type \_\_\_\_\_  
批准日期: 2016年09月25日  
Approval Date \_\_\_\_\_

签发单位盖章:  
Issued by



签发日期: 2017年01月13日  
Issued on

# 中华人民共和国注册测绘师

## 注册证

本证书是中华人民共和国注册测绘师的执业凭证，准予持证人在执业范围和注册有效期内执业。

姓名：刘仁龙

证书编号：174400895(00)



证书流水号：79335

有效期至：2026-06-08

 注册测绘师资格信息 ✕

姓名：刘仁龙

身份证号：441881198304150237

注册资格：有

注册状态：已注册

注册单位：深圳市勘察测绘院（集团）有限公司

证书编号：174400895(00)

执业印章编号：174400895(00)

注册有效期：2026-06-08

监测  
上岗  
证

**广东省建设工程质量安全检测和鉴定协会**  
Guangdong Association for Quality and Safety Testing and Appraisal of Construction Projects

**检测鉴定培训合格证**  
Training Qualification Certificate of Engineering Test and Appraisal



姓名 (Full name): 刘仁龙      身份证 (ID): 441881198304150237

单位 (Employer): 深圳市勘察测绘院 (集团) 有限公司

证书编号 (Certificate No): 3028754

符合《广东省建设工程质量安全检测和鉴定协会检测人员培训管理办法》对于下列检测项目的要求:

专业	项目 (方法)	发证日期	新政策新标准学习情况
监测与检测	基坑监测	2021-06-15	无记录
	建筑变形监测	2023-03-07	无记录



注意: 本证依据《广东省建设工程质量安全检测和鉴定协会制定的检测人员培训管理办法》颁发  
证书持有者应履行相应主体责任。  
验证网址: <http://jcjd.gdjsjcdxh.com>



发证单位盖章

# 深圳市社会保险历年参保缴费明细表（个人）

姓名：刘仁龙

社保电脑号：625580343

身份证号码：441881198304150237

页码：1

参保单位名称：深圳市勘察测绘院（集团）有限公司

单位编号：705076

计算单位：元

缴费年	月	单位编号	养老保险			医疗保险			生育			工伤保险		失业保险			
			基数	单位交	个人交	险种	基数	单位交	个人交	险种	基数	单位交	基数	单位交	基数	单位交	个人交
2024	03	705076	6210.0	931.5	496.8	1	6475	323.75	129.5	1	6475	32.38	6210	17.39	6210	49.68	12.42
2024	04	705076	6210.0	993.6	496.8	1	6475	323.75	129.5	1	6475	32.38	6210	17.39	6210	49.68	12.42
2024	05	705076	6210.0	993.6	496.8	1	6475	323.75	129.5	1	6475	32.38	6210	17.39	6210	49.68	12.42
2024	06	705076	6210.0	993.6	496.8	1	6475	323.75	129.5	1	6475	32.38	6210	17.39	6210	49.68	12.42
2024	07	705076	6210.0	993.6	496.8	1	6475	323.75	129.5	1	6475	32.38	6210	24.84	6210	49.68	12.42
2024	08	705076	6210.0	993.6	496.8	1	6475	323.75	129.5	1	6475	32.38	6210	24.84	6210	49.68	12.42
2024	09	705076	6210.0	993.6	496.8	1	6475	323.75	129.5	1	6475	32.38	6210	24.84	6210	49.68	12.42
2024	10	705076	6210.0	993.6	496.8	1	6475	323.75	129.5	1	6475	32.38	6210	24.84	6210	49.68	12.42
2024	11	705076	6210.0	993.6	496.8	1	6475	323.75	129.5	1	6475	32.38	6210	24.84	6210	49.68	12.42
2024	12	705076	6210.0	993.6	496.8	1	6475	323.75	129.5	1	6475	32.38	6210	24.84	6210	49.68	12.42
2025	01	705076	6210.0	1055.7	496.8	1	6733	336.65	134.66	1	6733	33.67	6210	24.84	6210	49.68	12.42
2025	02	705076	6210.0	1055.7	496.8	1	6733	336.65	134.66	1	6733	33.67	6210	24.84	6210	49.68	12.42
2025	03	705076	6210.0	1055.7	496.8	1	6733	336.65	134.66	1	6733	33.67	6210	24.84	6210	49.68	12.42
2025	04	705076	6210.0	1055.7	496.8	1	6733	336.65	134.66	1	6733	33.67	6210	24.84	6210	49.68	12.42
2025	05	705076	6210.0	1055.7	496.8	1	6733	336.65	134.66	1	6733	33.67	6210	24.84	6210	49.68	12.42
2025	06	705076	6210.0	1055.7	496.8	1	6733	336.65	134.66	1	6733	33.67	6210	24.84	6210	49.68	12.42
2025	07	705076	6210.0	1055.7	496.8	1	6733	336.65	134.66	1	6733	33.67	6210	24.84	6210	49.68	12.42
2025	08	705076	6210.0	1055.7	496.8	1	6733	336.65	134.66	1	6733	33.67	6210	24.84	6210	49.68	12.42
2025	09	705076	6210.0	1055.7	496.8	1	6733	336.65	134.66	1	6733	33.67	6210	24.84	6210	49.68	12.42
2025	10	705076	6210.0	1055.7	496.8	1	6733	336.65	134.66	1	6733	33.67	6210	24.84	6210	49.68	12.42
2025	11	705076	6210.0	1055.7	496.8	1	6733	336.65	134.66	1	6733	33.67	6210	24.84	6210	49.68	12.42
2025	12	705076	6210.0	1055.7	496.8	1	6733	336.65	134.66	1	6733	33.67	6210	24.84	6210	49.68	12.42
2026	01	705076	6210.0	1055.7	496.8	1	6727	403.62	134.54	1	6727	33.64	6210	24.84	6210	49.68	12.42
2026	02	705076	6210.0	1055.7	496.8	1	6727	403.62	134.54	1	6727	33.64	6210	24.84	6210	49.68	12.42
2026	03	705076	6210.0	1055.7	496.8	1	6727	403.62	134.54	1	6727	33.64	6210	24.84	6210	49.68	12.42
合计			25709.4	12420.0			8488.16	3314.54			828.76						310.5

## 备注：

1. 本证明可作为参保人在本单位参加社会保险的证明。向相关部门提供，查验部门可通过登录网址：<https://sipub.sz.gov.cn/vp/>，输入下列验真码（ 33927893a4ea173r ）核查，验真码有效期三个月。
2. 生育保险中的险种“1”为生育保险，“2”为生育医疗。
3. 医疗险种中的险种“1”为基本医疗保险一档，“2”为基本医疗保险二档，“4”为基本医疗保险三档，“5”为少儿/大学生医保（医疗保险二档），“6”为统筹医疗保险。
4. 上述“缴费明细”表中带“\*”标识为补缴，空行为断缴。带“&”标识为参保单位申请缓缴社会保险费单位缴费部分的时段。该参保人带&标志的缴费年月，养老保险在2026年12月前视同到账，工伤保险、失业保险在2026年12月前视同到账。
5. 居民养老保险、少儿/学生医疗保险缴费情况不在本清单中展示。
6. 如2020年2月至6月的单位缴费部分金额为“0”或者缴费金额减半的，属于按规定减免后实收金额。
7. 单位编号对应的单位名称：  
单位编号 705076 单位名称 深圳市勘察测绘院（集团）有限公司



### 3、周贻港

姓名	周贻港	专业	工程测量
职称	测绘正高级工程师	毕业院校	南方冶金学院
身份证			
毕业证书			

# 广东省职称证书

姓名：周贻港

身份证号：362101197001180750



职称名称：正高级工程师

专业：测绘

级别：正高

取得方式：职称评审

通过时间：2023年05月13日

评审组织：深圳市国土空间规划专业高级职称评审委员会

证书编号：2303001148075

发证单位：深圳市人力资源和社会保障局

发证时间：2023年08月01日



查询网址：<http://www.gdhrss.gov.cn/gdweb/zyjsrc>

职称  
证书

注册  
测绘  
师

本证书由中华人民共和国人力资源和社会保障部、国家测绘局批准颁发。它表明持证人通过国家统一组织的考试，取得注册测绘师资格。

This is to certify that the bearer of the Certificate has passed national examination organized by the Chinese government departments and has obtained qualifications for Registered Surveyor.



Ministry of Human Resources and Social Security  
The People's Republic of China



State Bureau of Surveying and Mapping

编号：  
No. : 0004573



持证人签名：  
Signature of the Bearer

周贻港

管理号：  
File No. : 12724420199085711

姓名：  
Full Name 周贻港  
性别：  
Sex 男  
出生年月：  
Date of Birth 1970年01月  
专业类别：  
Professional Type  
批准日期：  
Approval Date 2012年09月23日

签发单位盖章：  
Issued by  
签发日期：  
Issued on 2013年01月30日



中华人民共和国注册测绘师

注册证

本证书是中华人民共和国注册测绘师的执业凭证，准予持证人在执业范围和注册有效期内执业。

姓名：周贻港

证书编号：224402423(00)



证书流水号：95714

有效期至：2028-09-27

# 深圳市社会保险历年参保缴费明细表（个人）

姓名：周贻港

社保电脑号：2033394

身份证号码：362101197001180750

页码：1

参保单位名称：深圳市勘察测绘院（集团）有限公司

单位编号：705076

计算单位：元

缴费年	月	单位编号	养老保险			医疗保险			生育			工伤保险			失业保险		
			基数	单位交	个人交	险种	基数	单位交	个人交	险种	基数	单位交	基数	单位交	基数	单位交	个人交
2024	03	705076	8676.0	1301.4	694.08	1	8676	433.8	173.52	1	8676	43.38	8676	24.29	8676	69.41	17.35
2024	04	705076	8676.0	1388.16	694.08	1	8676	433.8	173.52	1	8676	43.38	8676	24.29	8676	69.41	17.35
2024	05	705076	8676.0	1388.16	694.08	1	8676	433.8	173.52	1	8676	43.38	8676	24.29	8676	69.41	17.35
2024	06	705076	8676.0	1388.16	694.08	1	8676	433.8	173.52	1	8676	43.38	8676	24.29	8676	69.41	17.35
2024	07	705076	8676.0	1388.16	694.08	1	8676	433.8	173.52	1	8676	43.38	8676	34.7	8676	69.41	17.35
2024	08	705076	8676.0	1388.16	694.08	1	8676	433.8	173.52	1	8676	43.38	8676	34.7	8676	69.41	17.35
2024	09	705076	8676.0	1388.16	694.08	1	8676	433.8	173.52	1	8676	43.38	8676	34.7	8676	69.41	17.35
2024	10	705076	8676.0	1388.16	694.08	1	8676	433.8	173.52	1	8676	43.38	8676	34.7	8676	69.41	17.35
2024	11	705076	8676.0	1388.16	694.08	1	8676	433.8	173.52	1	8676	43.38	8676	34.7	8676	69.41	17.35
2024	12	705076	8676.0	1388.16	694.08	1	8676	433.8	173.52	1	8676	43.38	8676	34.7	8676	69.41	17.35
2025	01	705076	8676.0	1474.92	694.08	1	8676	433.8	173.52	1	8676	43.38	8676	34.7	8676	69.41	17.35
2025	02	705076	8676.0	1474.92	694.08	1	8676	433.8	173.52	1	8676	43.38	8676	34.7	8676	69.41	17.35
2025	03	705076	8676.0	1474.92	694.08	1	8676	433.8	173.52	1	8676	43.38	8676	34.7	8676	69.41	17.35
2025	04	705076	8676.0	1474.92	694.08	1	8676	433.8	173.52	1	8676	43.38	8676	34.7	8676	69.41	17.35
2025	05	705076	8676.0	1474.92	694.08	1	8676	433.8	173.52	1	8676	43.38	8676	34.7	8676	69.41	17.35
2025	06	705076	8676.0	1474.92	694.08	1	8676	433.8	173.52	1	8676	43.38	8676	34.7	8676	69.41	17.35
2025	07	705076	8676.0	1474.92	694.08	1	8676	433.8	173.52	1	8676	43.38	8676	34.7	8676	69.41	17.35
2025	08	705076	8676.0	1474.92	694.08	1	8676	433.8	173.52	1	8676	43.38	8676	34.7	8676	69.41	17.35
2025	09	705076	8676.0	1474.92	694.08	1	8676	433.8	173.52	1	8676	43.38	8676	34.7	8676	69.41	17.35
2025	10	705076	8676.0	1474.92	694.08	1	8676	433.8	173.52	1	8676	43.38	8676	34.7	8676	69.41	17.35
2025	11	705076	8676.0	1474.92	694.08	1	8676	433.8	173.52	1	8676	43.38	8676	34.7	8676	69.41	17.35
2025	12	705076	8676.0	1474.92	694.08	1	8676	433.8	173.52	1	8676	43.38	8676	34.7	8676	69.41	17.35
2026	01	705076	8676.0	1474.92	694.08	1	8676	520.56	173.52	1	8676	43.38	8676	34.7	8676	69.41	17.35
2026	02	705076	8676.0	1474.92	694.08	1	8676	520.56	173.52	1	8676	43.38	8676	34.7	8676	69.41	17.35
2026	03	705076	8676.0	1474.92	694.08	1	8676	520.56	173.52	1	8676	43.38	8676	34.7	8676	69.41	17.35
合计			35918.64	17352.0			11105.28	4338.0			1084.5		825.88	735.25		433.75	

## 备注：

1. 本证明可作为参保人在本单位参加社会保险的证明。向相关部门提供，查验部门可通过登录网址：<https://sipub.sz.gov.cn/vp/>，输入下列验真码（ 33927893a557ce88 ）核查，验真码有效期三个月。
2. 生育保险中的险种“1”为生育保险，“2”为生育医疗。
3. 医疗险种中的险种“1”为基本医疗保险一档，“2”为基本医疗保险二档，“4”为基本医疗保险三档，“5”为少儿/大学生医保（医疗保险二档），“6”为统筹医疗保险。
4. 上述“缴费明细”表中带“\*”标识为补缴，空行为断缴。带“&”标识为参保单位申请缓缴社会保险费单位缴费部分的时段。该参保人带&标志的缴费年月，养老保险在2026年12月前视同到账，工伤保险、失业保险在2026年12月前视同到账。
5. 居民养老保险、少儿/学生医疗保险缴费情况不在本清单中展示。
6. 如2020年2月至6月的单位缴费部分金额为“0”或者缴费金额减半的，属于按规定减免后实收金额。
7. 单位编号对应的单位名称：  
单位编号 705076 单位名称 深圳市勘察测绘院（集团）有限公司



#### 4、路武生

姓名	路武生	专业	工程测量
职称	测绘高级工程师	毕业院校	武汉大学
身份证			
毕业证书			

职称证书

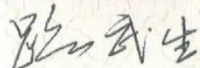


注册测绘师





姓名: 路武生  
 Full Name \_\_\_\_\_  
 性别: 男  
 Sex \_\_\_\_\_  
 出生年月: 1972年05月  
 Date of Birth \_\_\_\_\_  
 专业类别: \_\_\_\_\_  
 Professional Type \_\_\_\_\_  
 批准日期: 2012年09月23日  
 Approval Date \_\_\_\_\_

持证人签名:  
 Signature of the Bearer  


管理号: 12724430199083605  
 File No.:

签发单位盖章:  
 Issued by \_\_\_\_\_  
 签发日期: 2013年01月30日  
 Issued on \_\_\_\_\_



## 中华人民共和国注册测绘师 注册证

本证书是中华人民共和国注册测绘师的执业凭证，准予持证人在执业范围和注册有效期内执业。

姓名: 路武生  
 证书编号: 214402220(00)



证书流水号: 88862

有效期至: 2027-12-23

安全  
员证  
书

# 建筑施工企业综合类专职安全生产管理人员 安全生产考核合格证书

编号:粤建安C3(2014)0004669

姓 名: 路武生

性 别: 男

出 生 年 月: 1972年05月02日

企 业 名 称: 深圳市勘察测绘院(集团)有限公司

职 务: 专职安全生产管理人员

初次领证日期: 2014年04月25日

有 效 期: 2023年06月08日 至 2026年06月20日



发证机关: 广东省住房和城乡建设厅

发证日期: 2023年06月08日



监测  
上岗  
证

**广东省建设工程质量安全检测和鉴定协会**  
Guangdong Association for Quality and Safety Testing and Appraisal of Construction Projects

## 检测鉴定培训合格证

Training Qualification Certificate of Engineering Test and Appraisal



姓名 (Full name): 路武生      身份证 (ID): 412325197205021256  
单位 (Employer): 深圳市勘察测绘院 (集团) 有限公司  
证书编号 (Certificate No.): 3028772

符合《广东省建设工程质量安全检测和鉴定协会检测人员培训管理办法》对于下列检测项目的要求:

专业	项目 (方法)	发证日期	新政策新标准学习情况
监测与测厚	基坑监测	2021-06-15	无记录
	建筑变形监测	2023-03-07	无记录

注册: 本证依据《广东省建设工程质量安全检测和鉴定协会制定的检测人员培训管理办法》颁发  
证书持有者应遵守相应法律法规。  
验证网址: <http://jicjd.gdjcjd.com>



# 深圳市社会保险历年参保缴费明细表（个人）

姓名：路武生

社保电脑号：600479629

身份证号码：412325197205021256

页码：1

参保单位名称：深圳市勘察测绘院（集团）有限公司

单位编号：705076

计算单位：元

缴费年	月	单位编号	养老保险			医疗保险			生育			工伤保险		失业保险			
			基数	单位交	个人交	险种	基数	单位交	个人交	险种	基数	单位交	基数	单位交	基数	单位交	个人交
2024	03	705076	6210.0	931.5	496.8	1	6475	323.75	129.5	1	6475	32.38	6210	17.39	6210	49.68	12.42
2024	04	705076	6210.0	993.6	496.8	1	6475	323.75	129.5	1	6475	32.38	6210	17.39	6210	49.68	12.42
2024	05	705076	6210.0	993.6	496.8	1	6475	323.75	129.5	1	6475	32.38	6210	17.39	6210	49.68	12.42
2024	06	705076	6210.0	993.6	496.8	1	6475	323.75	129.5	1	6475	32.38	6210	17.39	6210	49.68	12.42
2024	07	705076	6210.0	993.6	496.8	1	6475	323.75	129.5	1	6475	32.38	6210	24.84	6210	49.68	12.42
2024	08	705076	6210.0	993.6	496.8	1	6475	323.75	129.5	1	6475	32.38	6210	24.84	6210	49.68	12.42
2024	09	705076	6210.0	993.6	496.8	1	6475	323.75	129.5	1	6475	32.38	6210	24.84	6210	49.68	12.42
2024	10	705076	6210.0	993.6	496.8	1	6475	323.75	129.5	1	6475	32.38	6210	24.84	6210	49.68	12.42
2024	11	705076	6210.0	993.6	496.8	1	6475	323.75	129.5	1	6475	32.38	6210	24.84	6210	49.68	12.42
2024	12	705076	6210.0	993.6	496.8	1	6475	323.75	129.5	1	6475	32.38	6210	24.84	6210	49.68	12.42
2025	01	705076	6210.0	1055.7	496.8	1	6733	336.65	134.66	1	6733	33.67	6210	24.84	6210	49.68	12.42
2025	02	705076	6210.0	1055.7	496.8	1	6733	336.65	134.66	1	6733	33.67	6210	24.84	6210	49.68	12.42
2025	03	705076	6210.0	1055.7	496.8	1	6733	336.65	134.66	1	6733	33.67	6210	24.84	6210	49.68	12.42
2025	04	705076	6210.0	1055.7	496.8	1	6733	336.65	134.66	1	6733	33.67	6210	24.84	6210	49.68	12.42
2025	05	705076	6210.0	1055.7	496.8	1	6733	336.65	134.66	1	6733	33.67	6210	24.84	6210	49.68	12.42
2025	06	705076	6210.0	1055.7	496.8	1	6733	336.65	134.66	1	6733	33.67	6210	24.84	6210	49.68	12.42
2025	07	705076	6210.0	1055.7	496.8	1	6733	336.65	134.66	1	6733	33.67	6210	24.84	6210	49.68	12.42
2025	08	705076	6210.0	1055.7	496.8	1	6733	336.65	134.66	1	6733	33.67	6210	24.84	6210	49.68	12.42
2025	09	705076	6210.0	1055.7	496.8	1	6733	336.65	134.66	1	6733	33.67	6210	24.84	6210	49.68	12.42
2025	10	705076	6210.0	1055.7	496.8	1	6733	336.65	134.66	1	6733	33.67	6210	24.84	6210	49.68	12.42
2025	11	705076	6210.0	1055.7	496.8	1	6733	336.65	134.66	1	6733	33.67	6210	24.84	6210	49.68	12.42
2025	12	705076	6210.0	1055.7	496.8	1	6733	336.65	134.66	1	6733	33.67	6210	24.84	6210	49.68	12.42
2026	01	705076	6210.0	1055.7	496.8	1	6727	403.62	134.54	1	6727	33.64	6210	24.84	6210	49.68	12.42
2026	02	705076	6210.0	1055.7	496.8	1	6727	403.62	134.54	1	6727	33.64	6210	24.84	6210	49.68	12.42
2026	03	705076	6210.0	1055.7	496.8	1	6727	403.62	134.54	1	6727	33.64	6210	24.84	6210	49.68	12.42
合计			25709.4	12420.0			8488.16	3314.54			828.76						310.5

## 备注：

1. 本证明可作为参保人在本单位参加社会保险的证明。向相关部门提供，查验部门可通过登录网址：<https://sipub.sz.gov.cn/vp/>，输入下列验真码（ 33927893a54cb37y ）核查，验真码有效期三个月。
2. 生育保险中的险种“1”为生育保险，“2”为生育医疗。
3. 医疗险种中的险种“1”为基本医疗保险一档，“2”为基本医疗保险二档，“4”为基本医疗保险三档，“5”为少儿/大学生医保（医疗保险二档），“6”为统筹医疗保险。
4. 上述“缴费明细”表中带“\*”标识为补缴，空行为断缴。带“&”标识为参保单位申请缓缴社会保险费单位缴费部分的时段。该参保人带&标志的缴费年月，养老保险在2026年12月前视同到账，工伤保险、失业保险在2026年12月前视同到账。
5. 居民养老保险、少儿/学生医疗保险缴费情况不在本清单中展示。
6. 如2020年2月至6月的单位缴费部分金额为“0”或者缴费金额减半的，属于按规定减免后实收金额。
7. 单位编号对应的单位名称：  
单位编号 705076 单位名称 深圳市勘察测绘院（集团）有限公司



## 5、尹志超

姓名	尹志超	专业	测绘工程
职称	测绘高级工程师	毕业院校	湖南城市学院
身份证			
毕业证书	 <p style="text-align: right; font-size: small;">中华人民共和国教育部学历证书查询网址: <a href="http://www.chsi.com.cn">http://www.chsi.com.cn</a></p>		

职称  
证书

# 广东省职称证书

姓名：尹志超  
身份证号：430521198905235230



职称名称：高级工程师  
专业：测绘  
级别：副高  
取得方式：职称评审  
通过时间：2023年05月14日  
评审组织：深圳市国土空间规划专业高级职称评审委员会

证书编号：2303001148018  
发证单位：深圳市人力资源和社会保障局  
发证时间：2023年08月01日



查询网址：<http://www.gdhrss.gov.cn/gdweb/zysrc>

注册  
测绘  
师

 **注册测绘师**  
Registered Surveyor

本证书由中华人民共和国人力资源  
和社会保障部、自然资源部批准颁发，  
表明持证人通过国家统一组织的考试，  
取得注册测绘师资格。

姓名：尹志超  
证件号码：430521198905235230  
性别：男  
出生年月：1989年05月  
批准日期：2018年09月09日  
管理号：201809072440000112

中华人民共和国  
人力资源和社会保障部  
中华人民共和国  
自然资源部



**中华人民共和国注册测绘师  
注册证**

本证书是中华人民共和国注册测绘师的执业凭证，准予持证人在执业范围  
和注册有效期内执业。

姓名：尹志超  
证书编号：194401562(00)



证书流水号：94205

有效期至：2028-08-13

监测  
上岗  
证

**广东省建设工程质量安全检测和鉴定协会**  
Guangdong Association for Quality and Safety Testing and Appraisal of Construction Projects

## 检测鉴定培训合格证

Training Qualification Certificate of Engineering Test and Appraisal



姓名 (Full name): 尹志超      身份证 (ID): 430521198905235230  
单位 (Employer): 深圳市勘察测绘院 (集团) 有限公司  
证书编号 (Certificate No): 3028758

符合《广东省建设工程质量安全检测和鉴定协会检测人员培训管理办法》对于下列检测项目的要求:

专业	项目 (方法)	发证日期	新政策新标准学习情况
监测与检测	测绘监测	2021-06-15	无记录
	建筑变形监测	2023-03-07	无记录

注意: 本证依据《广东省建设工程质量安全检测和鉴定协会制定的检测人员培训管理办法》颁发  
证书若有造假行为应由雇主授权。  
验证网址: <http://jjjd.gdjsjcdxh.com>



# 深圳市社会保险历年参保缴费明细表（个人）

姓名：尹志超

社保电脑号：636221762

身份证号码：430521198905235230

页码：1

参保单位名称：深圳市勘察测绘院（集团）有限公司

单位编号：705076

计算单位：元

缴费年	月	单位编号	养老保险			医疗保险			生育			工伤保险		失业保险			
			基数	单位交	个人交	险种	基数	单位交	个人交	险种	基数	单位交	基数	单位交	基数	单位交	个人交
2024	03	705076	4752.0	712.8	380.16	1	6475	323.75	129.5	1	6475	32.38	4752	13.31	4752	38.02	9.5
2024	04	705076	4752.0	760.32	380.16	1	6475	323.75	129.5	1	6475	32.38	4752	13.31	4752	38.02	9.5
2024	05	705076	4752.0	760.32	380.16	1	6475	323.75	129.5	1	6475	32.38	4752	13.31	4752	38.02	9.5
2024	06	705076	4752.0	760.32	380.16	1	6475	323.75	129.5	1	6475	32.38	4752	13.31	4752	38.02	9.5
2024	07	705076	4752.0	760.32	380.16	1	6475	323.75	129.5	1	6475	32.38	4752	19.01	4752	38.02	9.5
2024	08	705076	4752.0	760.32	380.16	1	6475	323.75	129.5	1	6475	32.38	4752	19.01	4752	38.02	9.5
2024	09	705076	4752.0	760.32	380.16	1	6475	323.75	129.5	1	6475	32.38	4752	19.01	4752	38.02	9.5
2024	10	705076	4752.0	760.32	380.16	1	6475	323.75	129.5	1	6475	32.38	4752	19.01	4752	38.02	9.5
2024	11	705076	4752.0	760.32	380.16	1	6475	323.75	129.5	1	6475	32.38	4752	19.01	4752	38.02	9.5
2024	12	705076	4752.0	760.32	380.16	1	6475	323.75	129.5	1	6475	32.38	4752	19.01	4752	38.02	9.5
2025	01	705076	4752.0	807.84	380.16	1	6733	336.65	134.66	1	6733	33.67	4752	19.01	4752	38.02	9.5
2025	02	705076	4752.0	807.84	380.16	1	6733	336.65	134.66	1	6733	33.67	4752	19.01	4752	38.02	9.5
2025	03	705076	4752.0	807.84	380.16	1	6733	336.65	134.66	1	6733	33.67	4752	19.01	4752	38.02	9.5
2025	04	705076	4752.0	807.84	380.16	1	6733	336.65	134.66	1	6733	33.67	4752	19.01	4752	38.02	9.5
2025	05	705076	4752.0	807.84	380.16	1	6733	336.65	134.66	1	6733	33.67	4752	19.01	4752	38.02	9.5
2025	06	705076	4752.0	807.84	380.16	1	6733	336.65	134.66	1	6733	33.67	4752	19.01	4752	38.02	9.5
2025	07	705076	4775.0	811.75	382.0	1	6733	336.65	134.66	1	6733	33.67	4752	19.01	4752	38.02	9.5
2025	08	705076	4775.0	811.75	382.0	1	6733	336.65	134.66	1	6733	33.67	4752	19.01	4752	38.02	9.5
2025	09	705076	4775.0	811.75	382.0	1	6733	336.65	134.66	1	6733	33.67	4752	19.01	4752	38.02	9.5
2025	10	705076	4775.0	811.75	382.0	1	6733	336.65	134.66	1	6733	33.67	4752	19.01	4752	38.02	9.5
2025	11	705076	4775.0	811.75	382.0	1	6733	336.65	134.66	1	6733	33.67	4752	19.01	4752	38.02	9.5
2025	12	705076	4775.0	811.75	382.0	1	6733	336.65	134.66	1	6733	33.67	4752	19.01	4752	38.02	9.5
2026	01	705076	4775.0	811.75	382.0	1	6727	403.62	134.54	1	6727	33.64	4752	19.01	4752	38.02	9.5
2026	02	705076	4775.0	811.75	382.0	1	6727	403.62	134.54	1	6727	33.64	4752	19.01	4752	38.02	9.5
2026	03	705076	4775.0	811.75	382.0	1	6727	403.62	134.54	1	6727	33.64	4752	19.01	4752	38.02	9.5
合计			19708.47	9520.56			8488.16	3314.54			828.76		4752.45	190.01	4752.45	380.05	237.5

## 备注：

1. 本证明可作为参保人在本单位参加社会保险的证明。向相关部门提供，查验部门可通过登录网址：<https://sipub.sz.gov.cn/vp/>，输入下列验真码（ 33927893a4fac460 ）核查，验真码有效期三个月。
2. 生育保险中的险种“1”为生育保险，“2”为生育医疗。
3. 医疗险种中的险种“1”为基本医疗保险一档，“2”为基本医疗保险二档，“4”为基本医疗保险三档，“5”为少儿/大学生医保（医疗保险二档），“6”为统筹医疗保险。
4. 上述“缴费明细”表中带“\*”标识为补缴，空行为断缴。带“&”标识为参保单位申请缓缴社会保险费单位缴费部分的时段。该参保人带&标志的缴费年月，养老保险在2026年12月前视同到账，工伤保险、失业保险在2026年12月前视同到账。
5. 居民养老保险、少儿/学生医疗保险缴费情况不在本清单中展示。
6. 如2020年2月至6月的单位缴费部分金额为“0”或者缴费金额减半的，属于按规定减免后实收金额。
7. 单位编号对应的单位名称：  
单位编号：705076  
单位名称：深圳市勘察测绘院（集团）有限公司



## 6、李爱国

姓名	李爱国	专业	水文地质与工程地质
职称	岩土工程高级工程师（教授级）	毕业院校	西安地质学院
身份证	 <p>The first image is a Chinese Resident ID card (中华人民共和国居民身份证) issued by the Shenzhen Public Security Bureau Fuyuan Branch. It includes the name 李爱国, gender 男, birth date 1968年6月28日, address 广东省深圳市福田区农林路荔枝苑荔香阁12E, and ID number 610113196806280098. The second image is a blue ID card with the same personal information and a portrait of the individual.</p>		
毕业证书	 <p>The certificate is from Xi'an Geology College (西安地质学院) for the Master's degree program (攻读硕士学位). It certifies that Li Aiguo (李爱国), born in July 1968, completed his studies in the Hydrogeology and Engineering Geology (水文地质与工程地质) major in July 1993. The certificate is signed by the Dean, Zhu Baiman (院长 朱白尊), and dated July 10, 1993. The certificate number is 93154.</p>		

职称证书



注册  
土木工程  
师  
（岩  
土）



使用有效期: 2026年01月22日  
- 2026年07月21日



## 中华人民共和国注册土木工程师(岩土) 注册执业证书

本证书是中华人民共和国注册土木工程师(岩土)的执业凭证, 准予持证人在执业范围和注册有效期内执业。

姓名: 李爱国

性别: 男

出生日期: 1968年06月28日

注册编号: AY20124400931

聘用单位: 深圳市勘察测绘院(集团)有限公司

注册有效期: 2024年10月30日-2027年12月31日



个人签名:

李爱国

签名日期: 2026.1.23

中华人民共和国  
住房和城乡建设部



发证日期: 2024年10月30日



中华人民共和国住房和城乡建设部 www.mohurd.gov.cn

全国建筑市场监管公共服务平台



建设工程企业

从业人员

建设项目

诚信记

请输入关键词，例如企业名称、统一社会信用代码

首页

监管动态

数据服务

信用建设

建筑工人

政策法规

电子证照

问题解答

首页 > 人员数据 > 人员列表 >

李爱国

证件类型	居民身份证	证件号码	610113*****98	性别	男
注册证书所在单位名称	深圳市勘察测绘院(集团)有限公司				

执业注册信息

个人工程业绩

个人业绩技术指标

不良行为

良好行为

黑名单记录

注册土木工程师(岩土)

注册单位: 深圳市勘察测绘院(集团)有限公司

证书编号: AY124400931

注册编号/执业印章号: 4404826-AY006

注册专业: 不分专业

有效期: 2027年12月31日

广东省  
工程勘察  
设计大师

# 荣誉证书

Certificate of Honor

授予

## 李爱国

### 广东省工程勘察设计大师

Conferred on Li Ai Guo Guangdong Provincial Master of  
Engineering Design and Geotechnique Investigation.



广东省住房和城乡建设厅

Department of Housing and Urban-Rural Development of Guangdong Province

2018年2月

February 2018

# 深圳市社会保险历年参保缴费明细表（个人）

姓名：李爱国

社保电脑号：604115358

身份证号码：610113196806280098

页码：1

参保单位名称：深圳市勘察测绘院（集团）有限公司

单位编号：705076

计算单位：元

缴费年	月	单位编号	养老保险			医疗保险			生育			工伤保险		失业保险			
			基数	单位交	个人交	险种	基数	单位交	个人交	险种	基数	单位交	基数	单位交	基数	单位交	
2024	03	705076	12114.0	1817.1	969.12	1	12114	605.7	242.28	1	12114	60.57	12114	33.92	12114	96.91	24.23
2024	04	705076	12114.0	1938.24	969.12	1	12114	605.7	242.28	1	12114	60.57	12114	33.92	12114	96.91	24.23
2024	05	705076	12114.0	1938.24	969.12	1	12114	605.7	242.28	1	12114	60.57	12114	33.92	12114	96.91	24.23
2024	06	705076	12114.0	1938.24	969.12	1	12114	605.7	242.28	1	12114	60.57	12114	33.92	12114	96.91	24.23
2024	07	705076	12114.0	1938.24	969.12	1	12114	605.7	242.28	1	12114	60.57	12114	48.46	12114	96.91	24.23
2024	08	705076	12114.0	1938.24	969.12	1	12114	605.7	242.28	1	12114	60.57	12114	48.46	12114	96.91	24.23
2024	09	705076	12114.0	1938.24	969.12	1	12114	605.7	242.28	1	12114	60.57	12114	48.46	12114	96.91	24.23
2024	10	705076	12114.0	1938.24	969.12	1	12114	605.7	242.28	1	12114	60.57	12114	48.46	12114	96.91	24.23
2024	11	705076	12114.0	1938.24	969.12	1	12114	605.7	242.28	1	12114	60.57	12114	48.46	12114	96.91	24.23
2024	12	705076	12114.0	1938.24	969.12	1	12114	605.7	242.28	1	12114	60.57	12114	48.46	12114	96.91	24.23
2025	01	705076	12114.0	2059.38	969.12	1	12114	605.7	242.28	1	12114	60.57	12114	48.46	12114	96.91	24.23
2025	02	705076	12114.0	2059.38	969.12	1	12114	605.7	242.28	1	12114	60.57	12114	48.46	12114	96.91	24.23
2025	03	705076	12114.0	2059.38	969.12	1	12114	605.7	242.28	1	12114	60.57	12114	48.46	12114	96.91	24.23
2025	04	705076	12114.0	2059.38	969.12	1	12114	605.7	242.28	1	12114	60.57	12114	48.46	12114	96.91	24.23
2025	05	705076	12114.0	2059.38	969.12	1	12114	605.7	242.28	1	12114	60.57	12114	48.46	12114	96.91	24.23
2025	06	705076	12114.0	2059.38	969.12	1	12114	605.7	242.28	1	12114	60.57	12114	48.46	12114	96.91	24.23
2025	07	705076	12114.0	2059.38	969.12	1	12114	605.7	242.28	1	12114	60.57	12114	48.46	12114	96.91	24.23
2025	08	705076	12114.0	2059.38	969.12	1	12114	605.7	242.28	1	12114	60.57	12114	48.46	12114	96.91	24.23
2025	09	705076	12114.0	2059.38	969.12	1	12114	605.7	242.28	1	12114	60.57	12114	48.46	12114	96.91	24.23
2025	10	705076	12114.0	2059.38	969.12	1	12114	605.7	242.28	1	12114	60.57	12114	48.46	12114	96.91	24.23
2025	11	705076	12114.0	2059.38	969.12	1	12114	605.7	242.28	1	12114	60.57	12114	48.46	12114	96.91	24.23
2025	12	705076	12114.0	2059.38	969.12	1	12114	605.7	242.28	1	12114	60.57	12114	48.46	12114	96.91	24.23
2026	01	705076	12114.0	2059.38	969.12	1	12114	726.84	242.28	1	12114	60.57	12114	48.46	12114	96.91	24.23
2026	02	705076	12114.0	2059.38	969.12	1	12114	726.84	242.28	1	12114	60.57	12114	48.46	12114	96.91	24.23
2026	03	705076	12114.0	2059.38	969.12	1	12114	726.84	242.28	1	12114	60.57	12114	48.46	12114	96.91	24.23
合计			50151.96	24228.0			15505.92	6057.0			1514.25		1153.84	3422.75			605.75

## 备注：

1. 本证明可作为参保人在本单位参加社会保险的证明。向相关部门提供，查验部门可通过登录网址：<https://sipub.sz.gov.cn/vp/>，输入下列验真码（33927893a4e85b1f）核查，验真码有效期三个月。
2. 生育保险中的险种“1”为生育保险，“2”为生育医疗。
3. 医疗险种中的险种“1”为基本医疗保险一档，“2”为基本医疗保险二档，“4”为基本医疗保险三档，“5”为少儿/大学生医保（医疗保险二档），“6”为统筹医疗保险。
4. 上述“缴费明细”表中带“\*”标识为补缴，空行为断缴。带“&”标识为参保单位申请缓缴社会保险费单位缴费部分的时段。该参保人带&标志的缴费年月，养老保险在2026年12月前视同到账，工伤保险、失业保险在2026年12月前视同到账。
5. 居民养老保险、少儿/学生医疗保险缴费情况不在本清单中展示。
6. 如2020年2月至6月的单位缴费部分金额为“0”或者缴费金额减半的，属于按规定减免后实收金额。
7. 单位编号对应的单位名称：  
单位编号：705076  
单位名称：深圳市勘察测绘院（集团）有限公司



## 7、齐明柱

姓名	齐明柱	专业	岩土工程
职称	岩土工程正高级工程师	毕业院校	铁道科学研究院
身份证			
毕业证书			

# 广东省职称证书

姓名：齐明柱  
身份证号：120104197112126311



职称名称：正高级工程师  
专业：岩土工程  
级别：正高  
取得方式：职称评审  
通过时间：2022年05月14日  
评审组织：深圳市勘察设计专业高级职称评审委员会

证书编号：2203001065510  
发证单位：深圳市人力资源和社会保障局  
发证时间：2022年06月24日



查询网址：<http://www.gdhrss.gov.cn/gdweb/zyjsrc>

职称  
证书

注册  
土木  
工程师  
(岩  
土)

1

土木

齐明柱



中华人民共和国  
注册土木工程师(岩土)  
执业资格证书

Registered Qualification Certificate  
Registered Civil Engineer (Geotechnical)  
The People's Republic of China

本证书由中华人民共和国人事部和建设部批准颁发。它表明持证人通过国家统一组织的考试合格,取得注册土木工程师(岩土)的执业资格。

This is to certify that the bearer of the certificate has passed the uniform examination organized by the Chinese government authorities, and has gained required qualifications for Registered Civil Engineer (Geotechnical).



approved & authorized  
by  
Ministry of Personnel  
The People's Republic of China



approved & authorized  
by  
Ministry of Construction  
The People's Republic of China

编号:  
No.

0005384



持证人签名:  
Signature of the Bearer

姓名: 齐明柱  
Full Name  
性别: 男  
Sex  
出生年月: 1971年12月  
Date of Birth  
专业类别:  
Professional Type  
批准日期: 2003年09月20日  
Approval Date

签发单位: 广东省人事厅  
Issued by  
签发日期: 2004年01月08日  
Issued on



中华人民共和国注册土木工程师（岩土）



本证书是中华人民共和国注册土木工程师（岩土）的执业凭证，准予持证人在执业范围和注册有效期内执业。

姓名 齐明柱  
证书编号 AY064400037



NO. AY0004035

发证日期 2006年06月30日



中华人民共和国住房和城乡建设部 www.mohurd.gov.cn

全国建筑市场监管公共服务平台



建设工程企业

从业人员

建设项目

诚信记录

请输入关键词，例如企业名称、统一社会信用代码

搜

首页

监管动态

数据服务

信用建设

建筑工人

政策法规

电子证照

问题解答

网站动态

首页 > 人员数据 > 人员列表 >

手机查看

齐明柱

证件类型	居民身份证	证件号码	120104*****11	性别	男
注册证书所在单位名称	深圳市勘察测绘院(集团)有限公司				

执业注册信息

个人工程业绩

个人业绩技术指标

不良行为

良好行为

黑名单记录

注册土木工程师(岩土)

注册单位: 深圳市勘察测绘院(集团)有限公司

证书编号: AY064400037

电子证书编号: AY20064400037

注册编号/执业印章号: 4404826-AY027

注册专业: 不分专业

有效期: 2027年12月31日

使用有效期: 2026年01月29日  
- 2026年07月28日



## 中华人民共和国注册土木工程师(岩土) 注册执业证书

本证书是中华人民共和国注册土木工程师(岩土)的执业凭证, 准予持证人在执业范围和注册有效期内执业。

姓名: 齐明柱

性别: 男

出生日期: 1971年12月12日

注册编号: AY20064400037

聘用单位: 深圳市勘察测绘院(集团)有限公司

注册有效期: 2024年11月08日-2027年12月31日



个人签名:

*齐明柱*

签名日期:

2026. 1. 29

中华人民共和国  
住房和城乡建设部



发证日期: 2024年11月08日

一级注册结构工程师



中华人民共和国住房和城乡建设部 www.mohurd.gov.cn  
**全国建筑市场监管公共服务平台**

建设工程企业 从业人员 建设项目 诚信记录  
请输入关键词，例如企业名称、统一社会信用代码

首页 监管动态 数据服务 信用建设 建筑工人 政策法规 电子证照 问题解答 网站动态 动态核查

首页 > 人员数据 > 人员列表 > 手机查看

齐明柱

证件类型	居民身份证	证件号码	120104*****11	性别	男
注册证书所在单位名称	深圳市勘察测绘院（集团）有限公司				

执业注册信息 个人工程业绩 个人业绩技术指标 不良行为 良好行为 黑名单记录

**注册土木工程师（岩土）**

注册单位：深圳市勘察测绘院（集团）有限公司 证书编号：AY064400037 电子证书编号：AY20064400037 注册编号/执业印章号：4404826-AY027

注册专业：不分专业 有效期：2027年12月31日

[查看证书变更记录 \(8\)](#) ▾

**一级注册结构工程师**

注册单位：深圳市勘察测绘院（集团）有限公司 证书编号：S034410398 电子证书编号：S20034410398 注册编号/执业印章号：4404826-S003

注册专业：不分专业 有效期：2026年12月31日

使用有效期: 2026年01月29日  
- 2026年07月28日



## 中华人民共和国一级注册结构工程师 注册执业证书

本证书是中华人民共和国一级注册结构工程师的执业凭证，准予持证人在执业范围和注册有效期内执业。

姓名: 齐明柱

性别: 男

出生日期: 1971年12月12日

注册编号: S20034410398

聘用单位: 深圳市勘察测绘院(集团)有限公司

注册有效期: 2023年11月27日-2026年12月31日



个人签名:

*齐明柱*

签名日期: 2026.1.29

中华人民共和国  
住房和城乡建设部



发证日期: 2023年11月27日

# 深圳市社会保险历年参保缴费明细表（个人）

姓名：齐明柱

社保电脑号：600642081

身份证号码：120104197112126311

页码：1

参保单位名称：深圳市勘察测绘院（集团）有限公司

单位编号：705076

计算单位：元

缴费年	月	单位编号	养老保险			医疗保险			生育			工伤保险		失业保险			
			基数	单位交	个人交	险种	基数	单位交	个人交	险种	基数	单位交	基数	单位交	基数	单位交	
2024	03	705076	12114.0	1817.1	969.12	1	12114	605.7	242.28	1	12114	60.57	12114	33.92	12114	96.91	24.23
2024	04	705076	12114.0	1938.24	969.12	1	12114	605.7	242.28	1	12114	60.57	12114	33.92	12114	96.91	24.23
2024	05	705076	12114.0	1938.24	969.12	1	12114	605.7	242.28	1	12114	60.57	12114	33.92	12114	96.91	24.23
2024	06	705076	12114.0	1938.24	969.12	1	12114	605.7	242.28	1	12114	60.57	12114	33.92	12114	96.91	24.23
2024	07	705076	12114.0	1938.24	969.12	1	12114	605.7	242.28	1	12114	60.57	12114	48.46	12114	96.91	24.23
2024	08	705076	12114.0	1938.24	969.12	1	12114	605.7	242.28	1	12114	60.57	12114	48.46	12114	96.91	24.23
2024	09	705076	12114.0	1938.24	969.12	1	12114	605.7	242.28	1	12114	60.57	12114	48.46	12114	96.91	24.23
2024	10	705076	12114.0	1938.24	969.12	1	12114	605.7	242.28	1	12114	60.57	12114	48.46	12114	96.91	24.23
2024	11	705076	12114.0	1938.24	969.12	1	12114	605.7	242.28	1	12114	60.57	12114	48.46	12114	96.91	24.23
2024	12	705076	12114.0	1938.24	969.12	1	12114	605.7	242.28	1	12114	60.57	12114	48.46	12114	96.91	24.23
2025	01	705076	12114.0	2059.38	969.12	1	12114	605.7	242.28	1	12114	60.57	12114	48.46	12114	96.91	24.23
2025	02	705076	12114.0	2059.38	969.12	1	12114	605.7	242.28	1	12114	60.57	12114	48.46	12114	96.91	24.23
2025	03	705076	12114.0	2059.38	969.12	1	12114	605.7	242.28	1	12114	60.57	12114	48.46	12114	96.91	24.23
2025	04	705076	14490.0	2463.3	1159.2	1	14490	724.5	289.8	1	14490	72.45	14490	57.96	14490	115.92	28.98
2025	05	705076	14490.0	2463.3	1159.2	1	14490	724.5	289.8	1	14490	72.45	14490	57.96	14490	115.92	28.98
2025	06	705076	14490.0	2463.3	1159.2	1	14490	724.5	289.8	1	14490	72.45	14490	57.96	14490	115.92	28.98
2025	07	705076	14490.0	2463.3	1159.2	1	14490	724.5	289.8	1	14490	72.45	14490	57.96	14490	115.92	28.98
2025	08	705076	14490.0	2463.3	1159.2	1	14490	724.5	289.8	1	14490	72.45	14490	57.96	14490	115.92	28.98
2025	09	705076	14490.0	2463.3	1159.2	1	14490	724.5	289.8	1	14490	72.45	14490	57.96	14490	115.92	28.98
2025	10	705076	14490.0	2463.3	1159.2	1	14490	724.5	289.8	1	14490	72.45	14490	57.96	14490	115.92	28.98
2025	11	705076	14490.0	2463.3	1159.2	1	14490	724.5	289.8	1	14490	72.45	14490	57.96	14490	115.92	28.98
2025	12	705076	14490.0	2463.3	1159.2	1	14490	724.5	289.8	1	14490	72.45	14490	57.96	14490	115.92	28.98
2026	01	705076	14490.0	2463.3	1159.2	1	14490	869.4	289.8	1	14490	72.45	14490	57.96	14490	115.92	28.98
2026	02	705076	14490.0	2463.3	1159.2	1	14490	869.4	289.8	1	14490	72.45	14490	57.96	14490	115.92	28.98
2026	03	705076	14490.0	2463.3	1159.2	1	14490	869.4	289.8	1	14490	72.45	14490	57.96	14490	115.92	28.98
合计			54999.0	26508.96			17002.8	6627.24			1656.81		1267.94		2630.87		662.75

### 备注：

- 本证明可作为参保人在本单位参加社会保险的证明。向相关部门提供，查验部门可通过登录网址：<https://sipub.sz.gov.cn/vp/>，输入下列验真码（33927893a56057e0）核查，验真码有效期三个月。
- 生育保险中的险种“1”为生育保险，“2”为生育医疗。
- 医疗险种中的险种“1”为基本医疗保险一档，“2”为基本医疗保险二档，“4”为基本医疗保险三档，“5”为少儿/大学生医保（医疗保险二档），“6”为统筹医疗保险。
- 上述“缴费明细”表中带“\*”标识为补缴，空行为断缴。带“&”标识为参保单位申请缓缴社会保险费单位缴费部分的时段。该参保人带&标志的缴费年月，养老保险在2026年12月前视同到账，工伤保险、失业保险在2026年12月前视同到账。
- 居民养老保险、少儿/学生医疗保险缴费情况不在本清单中展示。
- 如2020年2月至6月的单位缴费部分金额为“0”或者缴费金额减半的，属于按规定减免后实收金额。
- 单位编号对应的单位名称：  
单位编号：705076  
单位名称：深圳市勘察测绘院（集团）有限公司




## 8、王志豪

姓名	王志豪	专业	工程测量
职称	测绘正高级工程师	毕业院校	中国人民解放军信息工程大学
身份证			
毕业证书			

# 广东省职称证书

姓名：王志豪

身份证号：410728197810010511



职称名称：正高级工程师

专业：测绘

级别：正高

取得方式：职称评审

通过时间：2021年04月17日

评审组织：深圳市国土空间规划专业高级职称评审委员会

证书编号：2103001059363

发证单位：深圳市人力资源和社会保障局

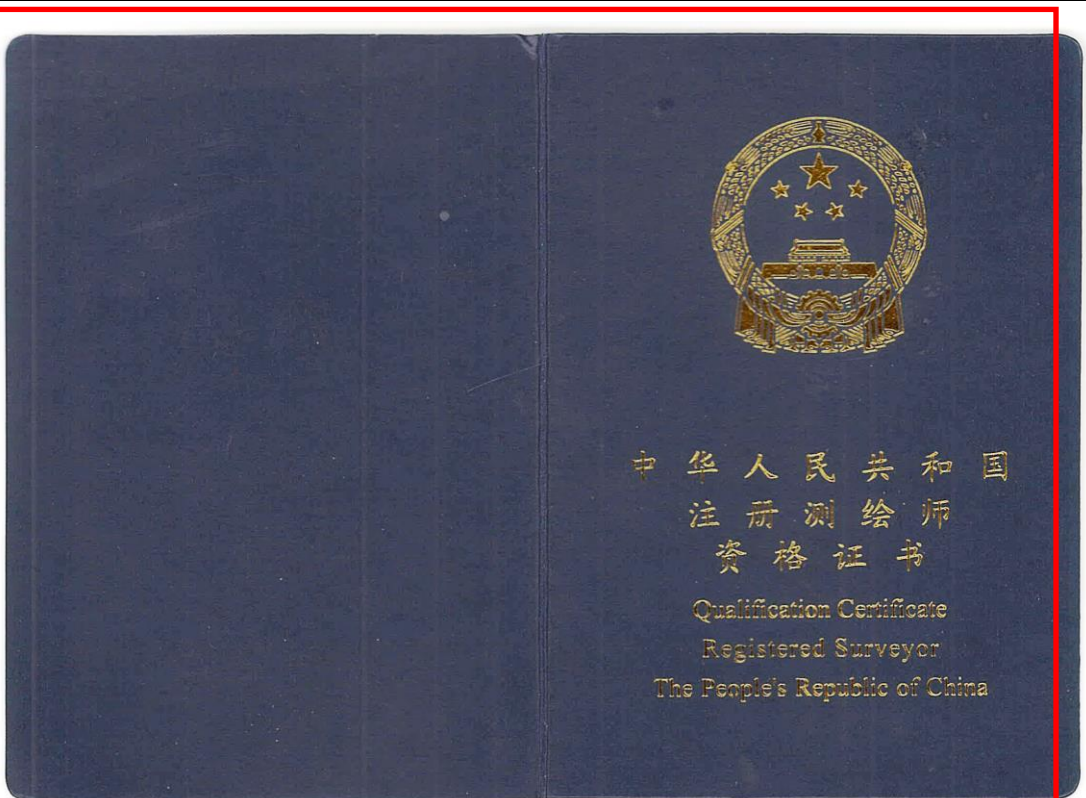
发证时间：2021年08月02日



查询网址：<http://www.gdhrss.gov.cn/gdweb/zyjsrc>

职称  
证书

注册  
测绘  
师





持证人签名:

Signature of the Bearer

王志豪

管理号: 11724430199426210  
File No.:

姓名: 王志豪  
Full Name

性别: 男  
Sex

出生年月: 1978年10月  
Date of Birth

专业类别:  
Professional Type

批准日期: 2011年04月17日  
Approval Date

签发单位盖章  
Issued by

签发日期: 2011年 08月 16 日  
Issued on



### 中华人民共和国注册测绘师

## 注册证

本证书是中华人民共和国注册测绘师的执业凭证，准予持证人在执业范围和注册有效期内执业。

姓名: 王志豪

证书编号: 224402255(00)



证书流水号: 91340

有效期至: 2028-03-18

注册测绘师资格信息

姓名: 王志豪

身份证号: 410728197810010511

注册资格: 有

注册状态: 已注册

注册单位: 深圳市勘察测绘院(集团)有限公司

证书编号: 224402255(00)

执业印章编号: 224402255(00)

注册有效期: 2028-03-18

查询平台: 注册测绘师管理系统

<https://rsurveyor.ch.mnr.gov.cn/XZSP/Classification.html>

技术能手证书



# 深圳市社会保险历年参保缴费明细表（个人）

姓名：王志豪

社保电脑号：601233597

身份证号码：410728197810010511

页码：1

参保单位名称：深圳市勘察测绘院（集团）有限公司

单位编号：705076

计算单位：元

缴费年	月	单位编号	养老保险			医疗保险			生育			工伤保险		失业保险			
			基数	单位交	个人交	险种	基数	单位交	个人交	险种	基数	单位交	基数	单位交	基数	单位交	
2024	03	705076	7686.0	1152.9	614.88	1	7686	384.3	153.72	1	7686	38.43	7686	21.52	7686	61.49	15.37
2024	04	705076	7686.0	1229.76	614.88	1	7686	384.3	153.72	1	7686	38.43	7686	21.52	7686	61.49	15.37
2024	05	705076	7686.0	1229.76	614.88	1	7686	384.3	153.72	1	7686	38.43	7686	21.52	7686	61.49	15.37
2024	06	705076	7686.0	1229.76	614.88	1	7686	384.3	153.72	1	7686	38.43	7686	21.52	7686	61.49	15.37
2024	07	705076	7686.0	1229.76	614.88	1	7686	384.3	153.72	1	7686	38.43	7686	30.74	7686	61.49	15.37
2024	08	705076	7686.0	1229.76	614.88	1	7686	384.3	153.72	1	7686	38.43	7686	30.74	7686	61.49	15.37
2024	09	705076	7686.0	1229.76	614.88	1	7686	384.3	153.72	1	7686	38.43	7686	30.74	7686	61.49	15.37
2024	10	705076	7686.0	1229.76	614.88	1	7686	384.3	153.72	1	7686	38.43	7686	30.74	7686	61.49	15.37
2024	11	705076	7686.0	1229.76	614.88	1	7686	384.3	153.72	1	7686	38.43	7686	30.74	7686	61.49	15.37
2024	12	705076	7686.0	1229.76	614.88	1	7686	384.3	153.72	1	7686	38.43	7686	30.74	7686	61.49	15.37
2025	01	705076	7686.0	1306.62	614.88	1	7686	384.3	153.72	1	7686	38.43	7686	30.74	7686	61.49	15.37
2025	02	705076	7686.0	1306.62	614.88	1	7686	384.3	153.72	1	7686	38.43	7686	30.74	7686	61.49	15.37
2025	03	705076	7686.0	1306.62	614.88	1	7686	384.3	153.72	1	7686	38.43	7686	30.74	7686	61.49	15.37
2025	04	705076	7686.0	1306.62	614.88	1	7686	384.3	153.72	1	7686	38.43	7686	30.74	7686	61.49	15.37
2025	05	705076	7686.0	1306.62	614.88	1	7686	384.3	153.72	1	7686	38.43	7686	30.74	7686	61.49	15.37
2025	06	705076	7686.0	1306.62	614.88	1	7686	384.3	153.72	1	7686	38.43	7686	30.74	7686	61.49	15.37
2025	07	705076	7686.0	1306.62	614.88	1	7686	384.3	153.72	1	7686	38.43	7686	30.74	7686	61.49	15.37
2025	08	705076	7686.0	1306.62	614.88	1	7686	384.3	153.72	1	7686	38.43	7686	30.74	7686	61.49	15.37
2025	09	705076	7686.0	1306.62	614.88	1	7686	384.3	153.72	1	7686	38.43	7686	30.74	7686	61.49	15.37
2025	10	705076	7686.0	1306.62	614.88	1	7686	384.3	153.72	1	7686	38.43	7686	30.74	7686	61.49	15.37
2025	11	705076	7686.0	1306.62	614.88	1	7686	384.3	153.72	1	7686	38.43	7686	30.74	7686	61.49	15.37
2025	12	705076	7686.0	1306.62	614.88	1	7686	384.3	153.72	1	7686	38.43	7686	30.74	7686	61.49	15.37
2026	01	705076	7686.0	1306.62	614.88	1	7686	461.16	153.72	1	7686	38.43	7686	30.74	7686	61.49	15.37
2026	02	705076	7686.0	1306.62	614.88	1	7686	461.16	153.72	1	7686	38.43	7686	30.74	7686	61.49	15.37
2026	03	705076	7686.0	1306.62	614.88	1	7686	461.16	153.72	1	7686	38.43	7686	30.74	7686	61.49	15.37
合计			31820.04	15372.0			9838.08	3843.0			960.75		7686	21.52	7686	61.49	15.37

## 备注：

1. 本证明可作为参保人在本单位参加社会保险的证明。向相关部门提供，查验部门可通过登录网址：<https://sipub.sz.gov.cn/vp/>，输入下列验真码（33927893a555c7a4）核查，验真码有效期三个月。
2. 生育保险中的险种“1”为生育保险，“2”为生育医疗。
3. 医疗险种中的险种“1”为基本医疗保险一档，“2”为基本医疗保险二档，“4”为基本医疗保险三档，“5”为少儿/大学生医保（医疗保险二档），“6”为统筹医疗保险。
4. 上述“缴费明细”表中带“\*”标识为补缴，空行为断缴。带“&”标识为参保单位申请缓缴社会保险费单位缴费部分的时段。该参保人带&标志的缴费年月，养老保险在2026年12月前视同到账，工伤保险、失业保险在2026年12月前视同到账。
5. 居民养老保险、少儿/学生医疗保险缴费情况不在本清单中展示。
6. 如2020年2月至6月的单位缴费部分金额为“0”或者缴费金额减半的，属于按规定减免后实收金额。
7. 单位编号对应的单位名称：  
单位编号：705076  
单位名称：深圳市勘察测绘院（集团）有限公司



## 9、谢文军

姓名	谢文军	专业	大地测量学与测量工程
职称	测绘正高级工程师	毕业院校	长安大学
身份证			
毕业证书			

# 广东省职称证书

姓名：谢文军  
身份证号：413023198212184818



职称名称：正高级工程师  
专业：测绘  
级别：正高

取得方式：职称评审  
通过时间：2024年5月25日

评审组织：深圳市国土空间规划专业高级职称评审委员会

证书编号：2403001216917

发证单位：深圳市人力资源和社会保障局

发证时间：2024年9月14日



职称  
证书

注册  
测绘  
师

本证书由中华人民共和国人力资源和社会保障部、国家测绘地理信息局批准颁发。它表明持证人通过国家统一组织的考试，取得注册测绘师资格。

This is to certify that the bearer of the Certificate has passed national examination organized by the Chinese government departments and has obtained qualifications for Registered Surveyor.



Ministry of Human Resources and Social Security  
The People's Republic of China



National Administration of Surveying, Mapping and Geoinformation

编号: 0007784  
No.:



姓名: 谢文军  
Full Name \_\_\_\_\_  
性别: 男  
Sex \_\_\_\_\_  
出生年月: 1982年12月  
Date of Birth \_\_\_\_\_  
专业类别: \_\_\_\_\_  
Professional Type \_\_\_\_\_  
批准日期: 2015年09月20日  
Approval Date \_\_\_\_\_

持证人签名:  
Signature of the Bearer

谢文军

管理号: 2015072440722015449924000713  
File No.:

签发单位盖章: \_\_\_\_\_  
Issued by \_\_\_\_\_  
签发日期: 2016年09月20日  
Issued on \_\_\_\_\_



# 中华人民共和国注册测绘师

## 注册证

本证书是中华人民共和国注册测绘师的执业凭证，准予持证人在执业范围和注册有效期内执业。

姓名：谢文军

证书编号：204401772(00)



证书流水号：79334

有效期至：2026-05-08

注册测绘师资格信息

姓名：谢文军

身份证号：413023198212184818

注册资格：有

注册状态：已注册

注册单位：深圳市勘察测绘院（集团）有限公司

证书编号：204401772(00)

执业印章编号：204401772(00)

注册有效期：2026-05-08

查询平台：注册测绘师管理系统

<https://rsurveyor.ch.mnr.gov.cn/XZSP/Classification.html>

监测  
上岗  
证

**广东省建设工程质量安全检测和鉴定协会**  
Guangdong Association for Quality and Safety Testing and Appraisal of Construction Projects

**检测鉴定培训合格证**  
Training Qualification Certificate of Engineering Test and Appraisal



姓名 (Full name): 谢文军      身份证 (ID): 413023198212184818

单位 (Employer): 深圳市勘察测绘院 (集团) 有限公司

证书编号 (Certificate No.): 3025092

符合《广东省建设工程质量安全检测和鉴定协会检测人员培训管理办法》对于下列检测项目的要求:

专业	项目 (方法)	发证日期	新政策新标准学习情况
主体结构 监测与检测	钢筋混凝土结构实体检测	2019-10-16	无记录
	基坑监测	2021-10-08	无记录
	岩土变形监测	2023-03-07	无记录

  
2024-04-26

注：本证依据《广东省建设工程质量安全检测和鉴定协会制定检测人员培训管理办法》颁发  
证书持有者应遵守相应规定。  
验证网址: <http://jcjd.gdjsjcdxh.com>

  
发证单位盖章

# 深圳市社会保险历年参保缴费明细表（个人）

姓名：谢文军

社保电脑号：619600098

身份证号码：413023198212184818

页码：1

参保单位名称：深圳市勘察测绘院（集团）有限公司

单位编号：705076

计算单位：元

缴费年	月	单位编号	养老保险			医疗保险			生育			工伤保险		失业保险			
			基数	单位交	个人交	险种	基数	单位交	个人交	险种	基数	单位交	基数	单位交	基数	单位交	
2024	03	705076	7686.0	1152.9	614.88	1	7686	384.3	153.72	1	7686	38.43	7686	21.52	7686	61.49	15.37
2024	04	705076	7686.0	1229.76	614.88	1	7686	384.3	153.72	1	7686	38.43	7686	21.52	7686	61.49	15.37
2024	05	705076	7686.0	1229.76	614.88	1	7686	384.3	153.72	1	7686	38.43	7686	21.52	7686	61.49	15.37
2024	06	705076	7686.0	1229.76	614.88	1	7686	384.3	153.72	1	7686	38.43	7686	21.52	7686	61.49	15.37
2024	07	705076	7686.0	1229.76	614.88	1	7686	384.3	153.72	1	7686	38.43	7686	30.74	7686	61.49	15.37
2024	08	705076	7686.0	1229.76	614.88	1	7686	384.3	153.72	1	7686	38.43	7686	30.74	7686	61.49	15.37
2024	09	705076	7686.0	1229.76	614.88	1	7686	384.3	153.72	1	7686	38.43	7686	30.74	7686	61.49	15.37
2024	10	705076	7686.0	1229.76	614.88	1	7686	384.3	153.72	1	7686	38.43	7686	30.74	7686	61.49	15.37
2024	11	705076	7686.0	1229.76	614.88	1	7686	384.3	153.72	1	7686	38.43	7686	30.74	7686	61.49	15.37
2024	12	705076	7686.0	1229.76	614.88	1	7686	384.3	153.72	1	7686	38.43	7686	30.74	7686	61.49	15.37
2025	01	705076	7686.0	1306.62	614.88	1	7686	384.3	153.72	1	7686	38.43	7686	30.74	7686	61.49	15.37
2025	02	705076	7686.0	1306.62	614.88	1	7686	384.3	153.72	1	7686	38.43	7686	30.74	7686	61.49	15.37
2025	03	705076	7686.0	1306.62	614.88	1	7686	384.3	153.72	1	7686	38.43	7686	30.74	7686	61.49	15.37
2025	04	705076	7686.0	1306.62	614.88	1	7686	384.3	153.72	1	7686	38.43	7686	30.74	7686	61.49	15.37
2025	05	705076	7686.0	1306.62	614.88	1	7686	384.3	153.72	1	7686	38.43	7686	30.74	7686	61.49	15.37
2025	06	705076	7686.0	1306.62	614.88	1	7686	384.3	153.72	1	7686	38.43	7686	30.74	7686	61.49	15.37
2025	07	705076	7686.0	1306.62	614.88	1	7686	384.3	153.72	1	7686	38.43	7686	30.74	7686	61.49	15.37
2025	08	705076	7686.0	1306.62	614.88	1	7686	384.3	153.72	1	7686	38.43	7686	30.74	7686	61.49	15.37
2025	09	705076	7686.0	1306.62	614.88	1	7686	384.3	153.72	1	7686	38.43	7686	30.74	7686	61.49	15.37
2025	10	705076	7686.0	1306.62	614.88	1	7686	384.3	153.72	1	7686	38.43	7686	30.74	7686	61.49	15.37
2025	11	705076	7686.0	1306.62	614.88	1	7686	384.3	153.72	1	7686	38.43	7686	30.74	7686	61.49	15.37
2025	12	705076	7686.0	1306.62	614.88	1	7686	384.3	153.72	1	7686	38.43	7686	30.74	7686	61.49	15.37
2026	01	705076	7686.0	1306.62	614.88	1	7686	461.16	153.72	1	7686	38.43	7686	30.74	7686	61.49	15.37
2026	02	705076	7686.0	1306.62	614.88	1	7686	461.16	153.72	1	7686	38.43	7686	30.74	7686	61.49	15.37
2026	03	705076	7686.0	1306.62	614.88	1	7686	461.16	153.72	1	7686	38.43	7686	30.74	7686	61.49	15.37
合计			31820.04	15372.0			9838.08	3843.0			960.75		731.88	1537.25		384.25	

### 备注：

1. 本证明可作为参保人在本单位参加社会保险的证明。向相关部门提供，查验部门可通过登录网址：<https://sipub.sz.gov.cn/vp/>，输入下列验真码（33927893a54c8d65）核查，验真码有效期三个月。
2. 生育保险中的险种“1”为生育保险，“2”为生育医疗。
3. 医疗险种中的险种“1”为基本医疗保险一档，“2”为基本医疗保险二档，“4”为基本医疗保险三档，“5”为少儿/大学生医保（医疗保险二档），“6”为统筹医疗保险。
4. 上述“缴费明细”表中带“\*”标识为补缴，空行为断缴。带“&”标识为参保单位申请缓缴社会保险费单位缴费部分的时段。该参保人带&标志的缴费年月，养老保险在2026年12月前视同到账，工伤保险、失业保险在2026年12月前视同到账。
5. 居民养老保险、少儿/学生医疗保险缴费情况不在本清单中展示。
6. 如2020年2月至6月的单位缴费部分金额为“0”或者缴费金额减半的，属于按规定减免后实收金额。
7. 单位编号对应的单位名称：  
单位编号：705076  
单位名称：深圳市勘察测绘院（集团）有限公司



### 10、唐永泽

姓名	唐永泽	专业	工程测量技术
职称	测绘高级工程师	毕业院校	武汉大学
身份证			
毕业证书			

# 广东省职称证书

姓名：唐永泽  
身份证号：410221198511018030



职称名称：高级工程师

专业：测绘

级别：副高

取得方式：职称评审

通过时间：2022年05月15日

评审组织：深圳市国土空间规划专业高级职称评审委员会

证书编号：2203001074921

发证单位：深圳市人力资源和社会保障局

发证时间：2022年07月01日



查询网址：<http://www.gdhrss.gov.cn/gdweb/zyjsrc>

职称  
证书

监测  
上岗  
证

**广东省建设工程质量安全检测和鉴定协会**  
Guangdong Association for Quality and Safety Testing and Appraisal of Construction Projects

**检测鉴定培训合格证**  
Training Qualification Certificate of Engineering Test and Appraisal



姓名 (Full name): 唐永泽      身份证 (ID): 410221198511018030

单位 (Employer): 深圳市勘察测绘院 (集团) 有限公司

证书编号 (Certificate No): 3029102

符合《广东省建设工程质量安全检测和鉴定协会检测人员培训管理办法》对于下列检测项目的要求:

专业	项目 (方法)	发证日期	新政策新标准学习情况
监测与检测	基坑监测	2021-10-08	无记录
	建筑变形监测	2023-03-07	无记录



2024-06-26

注意: 本证依据《广东省建设工程质量安全检测和鉴定协会制定的检测人员培训管理办法》颁发  
证书若有造假行为应由雇主授权。

验证网址: <http://jjjd.gdjsjcdxh.com>



发证单位盖章

# 深圳市社会保险历年参保缴费明细表（个人）

姓名：唐永泽

社保电脑号：60946747

身份证号码：410221198511018030

页码：1

参保单位名称：深圳市勘察测绘院（集团）有限公司

单位编号：705076

计算单位：元

缴费年	月	单位编号	养老保险			医疗保险			生育			工伤保险		失业保险			
			基数	单位交	个人交	险种	基数	单位交	个人交	险种	基数	单位交	基数	单位交	基数	单位交	个人交
2024	03	705076	5724.0	858.6	457.92	1	6475	323.75	129.5	1	6475	32.38	5724	16.03	5724	45.79	11.45
2024	04	705076	5724.0	915.84	457.92	1	6475	323.75	129.5	1	6475	32.38	5724	16.03	5724	45.79	11.45
2024	05	705076	5724.0	915.84	457.92	1	6475	323.75	129.5	1	6475	32.38	5724	16.03	5724	45.79	11.45
2024	06	705076	5724.0	915.84	457.92	1	6475	323.75	129.5	1	6475	32.38	5724	16.03	5724	45.79	11.45
2024	07	705076	5724.0	915.84	457.92	1	6475	323.75	129.5	1	6475	32.38	5724	22.9	5724	45.79	11.45
2024	08	705076	5724.0	915.84	457.92	1	6475	323.75	129.5	1	6475	32.38	5724	22.9	5724	45.79	11.45
2024	09	705076	5724.0	915.84	457.92	1	6475	323.75	129.5	1	6475	32.38	5724	22.9	5724	45.79	11.45
2024	10	705076	5724.0	915.84	457.92	1	6475	323.75	129.5	1	6475	32.38	5724	22.9	5724	45.79	11.45
2024	11	705076	5724.0	915.84	457.92	1	6475	323.75	129.5	1	6475	32.38	5724	22.9	5724	45.79	11.45
2024	12	705076	5724.0	915.84	457.92	1	6475	323.75	129.5	1	6475	32.38	5724	22.9	5724	45.79	11.45
2025	01	705076	5724.0	973.08	457.92	1	6733	336.65	134.66	1	6733	33.67	5724	22.9	5724	45.79	11.45
2025	02	705076	5724.0	973.08	457.92	1	6733	336.65	134.66	1	6733	33.67	5724	22.9	5724	45.79	11.45
2025	03	705076	5724.0	973.08	457.92	1	6733	336.65	134.66	1	6733	33.67	5724	22.9	5724	45.79	11.45
2025	04	705076	5724.0	973.08	457.92	1	6733	336.65	134.66	1	6733	33.67	5724	22.9	5724	45.79	11.45
2025	05	705076	5724.0	973.08	457.92	1	6733	336.65	134.66	1	6733	33.67	5724	22.9	5724	45.79	11.45
2025	06	705076	5724.0	973.08	457.92	1	6733	336.65	134.66	1	6733	33.67	5724	22.9	5724	45.79	11.45
2025	07	705076	5724.0	973.08	457.92	1	6733	336.65	134.66	1	6733	33.67	5724	22.9	5724	45.79	11.45
2025	08	705076	5724.0	973.08	457.92	1	6733	336.65	134.66	1	6733	33.67	5724	22.9	5724	45.79	11.45
2025	09	705076	5724.0	973.08	457.92	1	6733	336.65	134.66	1	6733	33.67	5724	22.9	5724	45.79	11.45
2025	10	705076	5724.0	973.08	457.92	1	6733	336.65	134.66	1	6733	33.67	5724	22.9	5724	45.79	11.45
2025	11	705076	5724.0	973.08	457.92	1	6733	336.65	134.66	1	6733	33.67	5724	22.9	5724	45.79	11.45
2025	12	705076	5724.0	973.08	457.92	1	6733	336.65	134.66	1	6733	33.67	5724	22.9	5724	45.79	11.45
2026	01	705076	5724.0	973.08	457.92	1	6727	403.62	134.54	1	6727	33.64	5724	22.9	5724	45.79	11.45
2026	02	705076	5724.0	973.08	457.92	1	6727	403.62	134.54	1	6727	33.64	5724	22.9	5724	45.79	11.45
2026	03	705076	5724.0	973.08	457.92	1	6727	403.62	134.54	1	6727	33.64	5724	22.9	5724	45.79	11.45
合计			23697.36	11448.0			8488.16	3314.54			828.76		315.02	144.72		286.25	

### 备注：

1. 本证明可作为参保人在本单位参加社会保险的证明。向相关部门提供，查验部门可通过登录网址：<https://sipub.sz.gov.cn/vp/>，输入下列验真码（ 33927893a5568930 ）核查，验真码有效期三个月。
2. 生育保险中的险种“1”为生育保险，“2”为生育医疗。
3. 医疗险种中的险种“1”为基本医疗保险一档，“2”为基本医疗保险二档，“4”为基本医疗保险三档，“5”为少儿/大学生医保（医疗保险二档），“6”为统筹医疗保险。
4. 上述“缴费明细”表中带“\*”标识为补缴，空行为断缴。带“&”标识为参保单位申请缓缴社会保险费单位缴费部分的时段。该参保人带&标志的缴费年月，养老保险在2026年12月前视同到账，工伤保险、失业保险在2026年12月前视同到账。
5. 居民养老保险、少儿/学生医疗保险缴费情况不在本清单中展示。
6. 如2020年2月至6月的单位缴费部分金额为“0”或者缴费金额减半的，属于按规定减免后实收金额。
7. 单位编号对应的单位名称：  
单位编号 705076 单位名称 深圳市勘察测绘院（集团）有限公司



### 11、郭旭

姓名	郭旭	专业	测绘工程
职称	测绘高级工程师	毕业院校	武汉大学
身份证			
毕业证书			

# 广东省职称证书



姓名：郭旭

身份证号：411325198510271917

职称名称：高级工程师

专业：测绘

级别：副高

取得方式：职称评审

通过时间：2024年5月26日

评审组织：深圳市国土空间规划专业高级职称评审委员会

证书编号：2403001217731

发证单位：深圳市人力资源和社会保障局

发证时间：2024年9月14日





# 注册测绘师

Registered Surveyor

本证书由中华人民共和国人力资源和社会保障部、自然资源部批准颁发，表明持证人通过国家统一组织的考试，取得注册测绘师职业资格。



姓名：郭旭

证件号码：411325198510271917

性别：男

出生年月：1985年10月

批准日期：2021年11月07日

管理号：20211107244000000059



中华人民共和国  
人力资源和社会保障部



中华人民共和国  
自然资源部



注册  
测绘  
师

## 中华人民共和国注册测绘师

### 注册证

本证书是中华人民共和国注册测绘师的执业凭证，准予持证人在执业范围和注册有效期内执业。

姓名：郭旭

证书编号：224402339(00)



证书流水号：93070

有效期至：2028-05-23

注册  
安全  
工程  
师

190-0426



姓名 郭旭

性别 男

证件号码 411325198510271917

级别 中管级

执业证号 19240000452

发证日期 2024年11月11日

本人签名 郭旭

职业资格  
证书管理号 20231004644000002106



190-0426

注册记录

郭旭 411325198510271917

注册类别: 建筑地下安全

聘用单位: 深圳市勘察测绘(集团)有限公司

有效期至: 2029年3月31日



注册记录



中华人民共和国应急管理部

Ministry of Emergency Management of the People's Republic of China

对党忠诚 纪律严明  
赴汤蹈火 竭诚为民

首页 机构 新闻 公开 服务 互动 科普 党建 社会救援服务

首页 > 服务 > 办事大厅 > 中级注册安全工程师注册信息查询

中级注册安全工程师

注册信息查询

411325198510271917

郭旭

立刻查询

重置信息

查询结果

姓名	郭旭
注册证书号	19240360452
聘用单位	深圳市勘察测绘院(集团)有限公司
证书有效期	2029-03-15
注册类别	建筑施工安全
备注	--

监测  
上岗  
证

**广东省建设工程质量安全检测和鉴定协会**  
Guangdong Association for Quality and Safety Testing and Appraisal of Construction Projects

**检测鉴定培训合格证**  
Training Qualification Certificate of Engineering Test and Appraisal

 姓名 (Full name): 郭旭 身份证 (ID): 411325198510271917  
单位 (Employer): 深圳市勘察测绘院 (集团) 有限公司  
证书编号 (Certificate No.): 3029114

符合《广东省建设工程质量安全检测和鉴定协会检测人员培训管理办法》对于下列检测项目的要求:

专业	项目 (方法)	发证日期	新政策新标准学习情况
监测与检测	基坑监测	2021-10-08	无记录
	建筑变形监测	2023-03-07	无记录

注: 本证依据《广东省建设工程质量安全检测和鉴定协会制定检测人员培训管理办法》颁发  
证书若有造假行为应由雇主授权。  
验证网址: <http://jcd.gdjsjcdxh.com>

# 深圳市社会保险历年参保缴费明细表（个人）

姓名：郭旭

社保电脑号：605231140

身份证号码：411325198510271917

页码：1

参保单位名称：深圳市勘察测绘院（集团）有限公司

单位编号：705076

计算单位：元

缴费年	月	单位编号	养老保险			医疗保险			生育			工伤保险		失业保险			
			基数	单位交	个人交	险种	基数	单位交	个人交	险种	基数	单位交	基数	单位交	基数	单位交	个人交
2024	03	705076	5724.0	858.6	457.92	1	6475	323.75	129.5	1	6475	32.38	5724	16.03	5724	45.79	11.45
2024	04	705076	5724.0	915.84	457.92	1	6475	323.75	129.5	1	6475	32.38	5724	16.03	5724	45.79	11.45
2024	05	705076	5724.0	915.84	457.92	1	6475	323.75	129.5	1	6475	32.38	5724	16.03	5724	45.79	11.45
2024	06	705076	5724.0	915.84	457.92	1	6475	323.75	129.5	1	6475	32.38	5724	16.03	5724	45.79	11.45
2024	07	705076	5724.0	915.84	457.92	1	6475	323.75	129.5	1	6475	32.38	5724	22.9	5724	45.79	11.45
2024	08	705076	5724.0	915.84	457.92	1	6475	323.75	129.5	1	6475	32.38	5724	22.9	5724	45.79	11.45
2024	09	705076	5724.0	915.84	457.92	1	6475	323.75	129.5	1	6475	32.38	5724	22.9	5724	45.79	11.45
2024	10	705076	5724.0	915.84	457.92	1	6475	323.75	129.5	1	6475	32.38	5724	22.9	5724	45.79	11.45
2024	11	705076	5724.0	915.84	457.92	1	6475	323.75	129.5	1	6475	32.38	5724	22.9	5724	45.79	11.45
2024	12	705076	5724.0	915.84	457.92	1	6475	323.75	129.5	1	6475	32.38	5724	22.9	5724	45.79	11.45
2025	01	705076	5724.0	973.08	457.92	1	6733	336.65	134.66	1	6733	33.67	5724	22.9	5724	45.79	11.45
2025	02	705076	5724.0	973.08	457.92	1	6733	336.65	134.66	1	6733	33.67	5724	22.9	5724	45.79	11.45
2025	03	705076	5724.0	973.08	457.92	1	6733	336.65	134.66	1	6733	33.67	5724	22.9	5724	45.79	11.45
2025	04	705076	5724.0	973.08	457.92	1	6733	336.65	134.66	1	6733	33.67	5724	22.9	5724	45.79	11.45
2025	05	705076	5724.0	973.08	457.92	1	6733	336.65	134.66	1	6733	33.67	5724	22.9	5724	45.79	11.45
2025	06	705076	5724.0	973.08	457.92	1	6733	336.65	134.66	1	6733	33.67	5724	22.9	5724	45.79	11.45
2025	07	705076	5724.0	973.08	457.92	1	6733	336.65	134.66	1	6733	33.67	5724	22.9	5724	45.79	11.45
2025	08	705076	5724.0	973.08	457.92	1	6733	336.65	134.66	1	6733	33.67	5724	22.9	5724	45.79	11.45
2025	09	705076	5724.0	973.08	457.92	1	6733	336.65	134.66	1	6733	33.67	5724	22.9	5724	45.79	11.45
2025	10	705076	5724.0	973.08	457.92	1	6733	336.65	134.66	1	6733	33.67	5724	22.9	5724	45.79	11.45
2025	11	705076	5724.0	973.08	457.92	1	6733	336.65	134.66	1	6733	33.67	5724	22.9	5724	45.79	11.45
2025	12	705076	5724.0	973.08	457.92	1	6733	336.65	134.66	1	6733	33.67	5724	22.9	5724	45.79	11.45
2026	01	705076	5724.0	973.08	457.92	1	6727	403.62	134.54	1	6727	33.64	5724	22.9	5724	45.79	11.45
2026	02	705076	5724.0	973.08	457.92	1	6727	403.62	134.54	1	6727	33.64	5724	22.9	5724	45.79	11.45
2026	03	705076	5724.0	973.08	457.92	1	6727	403.62	134.54	1	6727	33.64	5724	22.9	5724	45.79	11.45
合计			23697.36	11448.0			8488.16	3314.54			828.76		315.02	144.77		286.25	

### 备注：

1. 本证明可作为参保人在本单位参加社会保险的证明。向相关部门提供，查验部门可通过登录网址：<https://sipub.sz.gov.cn/vp/>，输入下列验真码（ 33927893a54e5700 ）核查，验真码有效期三个月。
2. 生育保险中的险种“1”为生育保险，“2”为生育医疗。
3. 医疗险种中的险种“1”为基本医疗保险一档，“2”为基本医疗保险二档，“4”为基本医疗保险三档，“5”为少儿/大学生医保（医疗保险二档），“6”为统筹医疗保险。
4. 上述“缴费明细”表中带“\*”标识为补缴，空行为断缴。带“&”标识为参保单位申请缓缴社会保险费单位缴费部分的时段。该参保人带&标志的缴费年月，养老保险在2026年12月前视同到账，工伤保险、失业保险在2026年12月前视同到账。
5. 居民养老保险、少儿/学生医疗保险缴费情况不在本清单中展示。
6. 如2020年2月至6月的单位缴费部分金额为“0”或者缴费金额减半的，属于按规定减免后实收金额。
7. 单位编号对应的单位名称：  
单位编号 705076 单位名称 深圳市勘察测绘院（集团）有限公司



## 12、唐安雷

姓名	唐安雷	专业	大地测量学与测量工程
职称	测绘工程师	毕业院校	长沙理工大学
身份证			
毕业证书	 <p>硕士研究生 <b>毕业证书</b></p> <p>研究生 唐安雷 性别男， 1990 年 9 月15 日生，于二0一四年九月至二0一七年六月在 我校 大地测量学与测量工程 专业学习，学制 3 年，修完硕士研究生培养计划规定的全部课程，成绩合格，毕业论文答辩通过，准予毕业。</p> <p>培养单位：长沙理工大学 证书编号：105361201702000393</p> <p>校(院、所)长：洪泽浩 二0一七年六月二十一日</p> <p>中华人民共和国教育部学历证书查询网址：<a href="http://www.chsi.com.cn">http://www.chsi.com.cn</a></p>		

# 广东省职称证书

姓名：唐安雷  
身份证号：420921199009153098



职称名称：工程师  
专业：测绘  
级别：中级  
取得方式：考核认定  
通过时间：2020年07月09日  
评审组织：深圳市福田区人力资源局

证书编号：2003043004434  
发证单位：深圳市人力资源和社会保障局  
发证时间：2020年07月16日



查询网址：<http://www.gdhrss.gov.cn/gdweb/zyjsrc>

职称  
证书

注册  
测绘  
师

 **注册测绘师**  
Registered Surveyor

本证书由中华人民共和国人力资源  
和社会保障部、自然资源部批准颁发，  
表明持证人通过国家统一组织的考试，  
取得注册测绘师资格。

姓名：唐安雷  
证件号码：420921199009153098  
性别：男  
出生年月：1990年09月  
批准日期：2020年09月06日  
管理号：2020090724400000067

   
中华人民共和国人力资源和社会保障部 中华人民共和国自然资源部



**中华人民共和国注册测绘师**

**注册证**

本证书是中华人民共和国注册测绘师的执业凭证，准予持证人在执业范围和注册有效期内执业。

姓名：唐安雷

证书编号：214401979(00)



证书流水号：84242

有效期至：2027-02-25

监测  
上岗  
证

**广东省建设工程质量安全检测和鉴定协会**  
Guangdong Association for Quality and Safety Testing and Appraisal of Construction Projects

**检测鉴定培训合格证**  
Training Qualification Certificate of Engineering Test and Appraisal



姓名 (Full name): 唐安雷      身份证 (ID): 420921199009153098

单位 (Employer): 深圳市勘察测绘院 (集团) 有限公司

证书编号 (Certificate No.): 3029113

符合《广东省建设工程质量安全检测和鉴定协会检测人员培训管理办法》对于下列检测项目的要求:

专业	项目 (方法)	发证日期	新政策新标准学习情况
监测与检测	基坑监测	2021-10-08	无记录
	建筑变形监测	2023-03-07	无记录



2024-04-28

注：本证依据《广东省建设工程质量安全检测和鉴定协会制定的检测人员培训管理办法》颁发。  
证书持有者随操作应由雇主授权。

验证网址: <http://icjd.gdjsjcdxh.com>



发证单位盖章

# 深圳市社会保险历年参保缴费明细表（个人）

姓名：唐安雷

社保电脑号：647074823

身份证号码：420921199009153098

页码：1

参保单位名称：深圳市勘察测绘院（集团）有限公司

单位编号：705076

计算单位：元

缴费年	月	单位编号	养老保险			医疗保险			生育			工伤保险		失业保险			
			基数	单位交	个人交	险种	基数	单位交	个人交	险种	基数	单位交	基数	单位交	基数	单位交	个人交
2024	03	705076	5724.0	858.6	457.92	1	6475	323.75	129.5	1	6475	32.38	5724	16.03	5724	45.79	11.45
2024	04	705076	5724.0	915.84	457.92	1	6475	323.75	129.5	1	6475	32.38	5724	16.03	5724	45.79	11.45
2024	05	705076	5724.0	915.84	457.92	1	6475	323.75	129.5	1	6475	32.38	5724	16.03	5724	45.79	11.45
2024	06	705076	5724.0	915.84	457.92	1	6475	323.75	129.5	1	6475	32.38	5724	16.03	5724	45.79	11.45
2024	07	705076	5724.0	915.84	457.92	1	6475	323.75	129.5	1	6475	32.38	5724	22.9	5724	45.79	11.45
2024	08	705076	5724.0	915.84	457.92	1	6475	323.75	129.5	1	6475	32.38	5724	22.9	5724	45.79	11.45
2024	09	705076	5724.0	915.84	457.92	1	6475	323.75	129.5	1	6475	32.38	5724	22.9	5724	45.79	11.45
2024	10	705076	5724.0	915.84	457.92	1	6475	323.75	129.5	1	6475	32.38	5724	22.9	5724	45.79	11.45
2024	11	705076	5724.0	915.84	457.92	1	6475	323.75	129.5	1	6475	32.38	5724	22.9	5724	45.79	11.45
2024	12	705076	5724.0	915.84	457.92	1	6475	323.75	129.5	1	6475	32.38	5724	22.9	5724	45.79	11.45
2025	01	705076	5724.0	973.08	457.92	1	6733	336.65	134.66	1	6733	33.67	5724	22.9	5724	45.79	11.45
2025	02	705076	5724.0	973.08	457.92	1	6733	336.65	134.66	1	6733	33.67	5724	22.9	5724	45.79	11.45
2025	03	705076	5724.0	973.08	457.92	1	6733	336.65	134.66	1	6733	33.67	5724	22.9	5724	45.79	11.45
2025	04	705076	5724.0	973.08	457.92	1	6733	336.65	134.66	1	6733	33.67	5724	22.9	5724	45.79	11.45
2025	05	705076	5724.0	973.08	457.92	1	6733	336.65	134.66	1	6733	33.67	5724	22.9	5724	45.79	11.45
2025	06	705076	5724.0	973.08	457.92	1	6733	336.65	134.66	1	6733	33.67	5724	22.9	5724	45.79	11.45
2025	07	705076	5724.0	973.08	457.92	1	6733	336.65	134.66	1	6733	33.67	5724	22.9	5724	45.79	11.45
2025	08	705076	5724.0	973.08	457.92	1	6733	336.65	134.66	1	6733	33.67	5724	22.9	5724	45.79	11.45
2025	09	705076	5724.0	973.08	457.92	1	6733	336.65	134.66	1	6733	33.67	5724	22.9	5724	45.79	11.45
2025	10	705076	5724.0	973.08	457.92	1	6733	336.65	134.66	1	6733	33.67	5724	22.9	5724	45.79	11.45
2025	11	705076	5724.0	973.08	457.92	1	6733	336.65	134.66	1	6733	33.67	5724	22.9	5724	45.79	11.45
2025	12	705076	5724.0	973.08	457.92	1	6733	336.65	134.66	1	6733	33.67	5724	22.9	5724	45.79	11.45
2026	01	705076	5724.0	973.08	457.92	1	6727	403.62	134.54	1	6727	33.64	5724	22.9	5724	45.79	11.45
2026	02	705076	5724.0	973.08	457.92	1	6727	403.62	134.54	1	6727	33.64	5724	22.9	5724	45.79	11.45
2026	03	705076	5724.0	973.08	457.92	1	6727	403.62	134.54	1	6727	33.64	5724	22.9	5724	45.79	11.45
合计			23697.36	11448.0			8488.16	3314.54			828.76		315.02	144.72		286.25	

### 备注：

1. 本证明可作为参保人在本单位参加社会保险的证明。向相关部门提供，查验部门可通过登录网址：<https://sipub.sz.gov.cn/vp/>，输入下列验真码（33927893a54b0aaw）核查，验真码有效期三个月。
2. 生育保险中的险种“1”为生育保险，“2”为生育医疗。
3. 医疗险种中的险种“1”为基本医疗保险一档，“2”为基本医疗保险二档，“4”为基本医疗保险三档，“5”为少儿/大学生医保（医疗保险二档），“6”为统筹医疗保险。
4. 上述“缴费明细”表中带“\*”标识为补缴，空行为断缴。带“&”标识为参保单位申请缓缴社会保险费单位缴费部分的时段。该参保人带&标志的缴费年月，养老保险在2026年12月前视同到账，工伤保险、失业保险在2026年12月前视同到账。
5. 居民养老保险、少儿/学生医疗保险缴费情况不在本清单中展示。
6. 如2020年2月至6月的单位缴费部分金额为“0”或者缴费金额减半的，属于按规定减免后实收金额。
7. 单位编号对应的单位名称：  
单位编号：705076  
单位名称：深圳市勘察测绘院（集团）有限公司



### 13、田坤

姓名	田坤	专业	测绘工程
职称	测绘高级工程师	毕业院校	中国地质大学（武汉）
身份证			
毕业证书	 <p style="text-align: center;">普通高等学校</p> <h2 style="text-align: center;">毕业证书</h2> <p>学生 田坤 性别 男, 一九八六年三月十日生, 于二〇一四年三月至二〇一六年七月在本校网络教育 测绘工程专业 2.5 年制 专升本 科学习, 修完教学计划规定的全部课程, 成绩合格, 准予毕业。</p> <p>校 名: 中国地质大学(武汉)      校(院)长: 王绪乾</p> <p>证书编号: 104917201605754031      二〇一六年七月一日</p> <p style="font-size: small; text-align: center;">中华人民共和国教育部学历证书查询网址: <a href="http://www.chsi.com.cn">http://www.chsi.com.cn</a></p>		

# 广东省职称证书

姓名：田坤  
身份证号：411527198603100053



职称名称：高级工程师  
专业：测绘  
级别：副高

取得方式：职称评审

通过时间：2023年05月14日

评审组织：深圳市国土空间规划专业高级职称评审委员会

证书编号：2303001148051

发证单位：深圳市人力资源和社会保障局

发证时间：2023年08月01日



查询网址：<http://www.gdhrss.gov.cn/gdweb/zyjsrc>

职称  
证书

注册  
测绘  
师

本证书由中华人民共和国人力资源和社会保障部、国家测绘地理信息局批准颁发。它表明持证人通过国家统一组织的考试，取得注册测绘师资格。

This is to certify that the bearer of the Certificate has passed national examination organized by the Chinese government departments and has obtained qualifications for Registered Surveyor.




Ministry of Human Resources and Social Security  
The People's Republic of China



Approved & authorized  
by  
National Administration of Surveying,  
Mapping and Geoinformation

编号: CH 00010740  
No. CH 00010740



持证人签名:  
Signature of the Bearer

姓名: 田坤  
Full Name 田坤


性别: 男  
Sex 男

出生年月: 1986年03月  
Date of Birth 1986年03月

专业类别:  
Professional Type

批准日期: 2016年09月25日  
Approval Date 2016年09月25日

签发单位盖章:  
Issued by



签发日期: 2017年09月12日  
Issued on 2017年09月12日

管理号: 2016072440722016449906000809  
File No. 2016072440722016449906000809

# 中华人民共和国注册测绘师

## 注册证

本证书是中华人民共和国注册测绘师的执业凭证，准予持证人在执业范围和注册有效期内执业。

姓名：田坤

证书编号：204401833(00)



证书流水号：81533

有效期至：2026-06-23

监测  
上岗  
证

### 广东省建设工程质量安全检测和鉴定协会

Guangdong Association for Quality and Safety Testing and Appraisal of Construction Projects

## 检测鉴定培训合格证

Training Qualification Certificate of Engineering Test and Appraisal



姓名 (Full name): 田坤 身份证 (ID): 411527198603100053

单位 (Employer): 深圳市勘察测绘院 (集团) 有限公司

证书编号 (Certificate No): 3025256

符合《广东省建设工程质量安全检测和鉴定协会检测人员培训管理办法》对于下列检测项目的要求:

专业	项目 (方法)	发证日期	新政策标准要求情况
监测与检测	测绘监测	2021-10-08	无记录
	建筑变形监测	2023-03-07	无记录
其他类别	房屋安全检测鉴定	2019-09-25	无记录



注意：本证依据《广东省建设工程质量安全检测和鉴定协会制定的检测人员培训管理办法》颁发

证书若有造假行为应由雇主授权。

验证网址：<http://jcd.gdjsjcdxh.com>



# 深圳市社会保险历年参保缴费明细表（个人）

姓名：田坤

社保电脑号：614589005

身份证号码：411527198603100053

页码：1

参保单位名称：深圳市勘察测绘院（集团）有限公司

单位编号：705076

计算单位：元

缴费年	月	单位编号	养老保险			医疗保险			生育			工伤保险		失业保险			
			基数	单位交	个人交	险种	基数	单位交	个人交	险种	基数	单位交	基数	单位交	基数	单位交	个人交
2024	03	705076	5976.0	896.4	478.08	1	6475	323.75	129.5	1	6475	32.38	5976	16.73	5976	47.81	11.95
2024	04	705076	5976.0	956.16	478.08	1	6475	323.75	129.5	1	6475	32.38	5976	16.73	5976	47.81	11.95
2024	05	705076	5976.0	956.16	478.08	1	6475	323.75	129.5	1	6475	32.38	5976	16.73	5976	47.81	11.95
2024	06	705076	5976.0	956.16	478.08	1	6475	323.75	129.5	1	6475	32.38	5976	16.73	5976	47.81	11.95
2024	07	705076	5976.0	956.16	478.08	1	6475	323.75	129.5	1	6475	32.38	5976	23.9	5976	47.81	11.95
2024	08	705076	5976.0	956.16	478.08	1	6475	323.75	129.5	1	6475	32.38	5976	23.9	5976	47.81	11.95
2024	09	705076	5976.0	956.16	478.08	1	6475	323.75	129.5	1	6475	32.38	5976	23.9	5976	47.81	11.95
2024	10	705076	5976.0	956.16	478.08	1	6475	323.75	129.5	1	6475	32.38	5976	23.9	5976	47.81	11.95
2024	11	705076	5976.0	956.16	478.08	1	6475	323.75	129.5	1	6475	32.38	5976	23.9	5976	47.81	11.95
2024	12	705076	5976.0	956.16	478.08	1	6475	323.75	129.5	1	6475	32.38	5976	23.9	5976	47.81	11.95
2025	01	705076	5976.0	1015.92	478.08	1	6733	336.65	134.66	1	6733	33.67	5976	23.9	5976	47.81	11.95
2025	02	705076	5976.0	1015.92	478.08	1	6733	336.65	134.66	1	6733	33.67	5976	23.9	5976	47.81	11.95
2025	03	705076	5976.0	1015.92	478.08	1	6733	336.65	134.66	1	6733	33.67	5976	23.9	5976	47.81	11.95
2025	04	705076	5976.0	1015.92	478.08	1	6733	336.65	134.66	1	6733	33.67	5976	23.9	5976	47.81	11.95
2025	05	705076	5976.0	1015.92	478.08	1	6733	336.65	134.66	1	6733	33.67	5976	23.9	5976	47.81	11.95
2025	06	705076	5976.0	1015.92	478.08	1	6733	336.65	134.66	1	6733	33.67	5976	23.9	5976	47.81	11.95
2025	07	705076	5976.0	1015.92	478.08	1	6733	336.65	134.66	1	6733	33.67	5976	23.9	5976	47.81	11.95
2025	08	705076	5976.0	1015.92	478.08	1	6733	336.65	134.66	1	6733	33.67	5976	23.9	5976	47.81	11.95
2025	09	705076	5976.0	1015.92	478.08	1	6733	336.65	134.66	1	6733	33.67	5976	23.9	5976	47.81	11.95
2025	10	705076	5976.0	1015.92	478.08	1	6733	336.65	134.66	1	6733	33.67	5976	23.9	5976	47.81	11.95
2025	11	705076	5976.0	1015.92	478.08	1	6733	336.65	134.66	1	6733	33.67	5976	23.9	5976	47.81	11.95
2025	12	705076	5976.0	1015.92	478.08	1	6733	336.65	134.66	1	6733	33.67	5976	23.9	5976	47.81	11.95
2026	01	705076	5976.0	1015.92	478.08	1	6727	403.62	134.54	1	6727	33.64	5976	23.9	5976	47.81	11.95
2026	02	705076	5976.0	1015.92	478.08	1	6727	403.62	134.54	1	6727	33.64	5976	23.9	5976	47.81	11.95
2026	03	705076	5976.0	1015.92	478.08	1	6727	403.62	134.54	1	6727	33.64	5976	23.9	5976	47.81	11.95
合计			24740.64	11952.0			8488.16	3314.54			828.76		368.82	135.27		298.75	

### 备注：

1. 本证明可作为参保人在本单位参加社会保险的证明。向相关部门提供，查验部门可通过登录网址：<https://sipub.sz.gov.cn/vp/>，输入下列验真码（ 33927893a54cb59y ）核查，验真码有效期三个月。
2. 生育保险中的险种“1”为生育保险，“2”为生育医疗。
3. 医疗险种中的险种“1”为基本医疗保险一档，“2”为基本医疗保险二档，“4”为基本医疗保险三档，“5”为少儿/大学生医保（医疗保险二档），“6”为统筹医疗保险。
4. 上述“缴费明细”表中带“\*”标识为补缴，空行为断缴。带“&”标识为参保单位申请缓缴社会保险费单位缴费部分的时段。该参保人带&标志的缴费年月，养老保险在2026年12月前视同到账，工伤保险、失业保险在2026年12月前视同到账。
5. 居民养老保险、少儿/学生医疗保险缴费情况不在本清单中展示。
6. 如2020年2月至6月的单位缴费部分金额为“0”或者缴费金额减半的，属于按规定减免后实收金额。
7. 单位编号对应的单位名称：  
单位编号 705076 单位名称 深圳市勘察测绘院（集团）有限公司



### 14、张明栋

姓名	张明栋	专业	土木工程
职称	测绘高级工程师	毕业院校	四川农业大学
身份证			
毕业证			

# 广东省职称证书

姓名：张明栋  
身份证号：440804198910150014



职称名称：高级工程师

专业：测绘

级别：副高

取得方式：职称评审

通过时间：2023年05月14日

评审组织：深圳市国土空间规划专业高级职称评审委员会

证书编号：2303001147644

发证单位：深圳市人力资源和社会保障局

发证时间：2023年08月01日



查询网址：<http://www.gdhrss.gov.cn/gdweb/zyjsrc>

职称  
证书

监测  
上岗  
证

**广东省建设工程质量安全检测和鉴定协会**  
Guangdong Association for Quality and Safety Testing and Appraisal of Construction Projects

## 检测鉴定培训合格证

Training Qualification Certificate of Engineering Test and Appraisal



姓名 (Full name): 张明栋      身份证 (ID): 440804198910150014  
单位 (Employer): 深圳市勘察测绘院 (集团) 有限公司  
证书编号 (Certificate No): 3024650

符合《广东省建设工程质量安全检测和鉴定协会检测人员培训管理办法》对于下列检测项目的要求:

专业	项目 (方法)	发证日期	新政策新标准学习情况
监测与检测	测绘监测	2018-11-30	无记录
	建筑变形监测	2023-03-07	无记录



注意: 本证依据《广东省建设工程质量安全检测和鉴定协会制定的检测人员培训管理办法》颁发  
证书若有造假行为应由雇主授权。  
验证网址: <http://jjjd.gdjsjcdxh.com>



发证单位盖章

# 深圳市社会保险历年参保缴费明细表（个人）

姓名：张明栋

社保电脑号：625597616

身份证号码：440804198910150014

页码：1

参保单位名称：深圳市勘察测绘院（集团）有限公司

单位编号：705076

计算单位：元

缴费年	月	单位编号	养老保险			医疗保险			生育			工伤保险		失业保险			
			基数	单位交	个人交	险种	基数	单位交	个人交	险种	基数	单位交	基数	单位交	基数	单位交	个人交
2024	03	705076	4752.0	665.28	380.16	1	6475	323.75	129.5	1	6475	32.38	4752	13.31	4752	38.02	9.5
2024	04	705076	4752.0	760.32	380.16	1	6475	323.75	129.5	1	6475	32.38	4752	13.31	4752	38.02	9.5
2024	05	705076	4752.0	760.32	380.16	1	6475	323.75	129.5	1	6475	32.38	4752	13.31	4752	38.02	9.5
2024	06	705076	4752.0	760.32	380.16	1	6475	323.75	129.5	1	6475	32.38	4752	13.31	4752	38.02	9.5
2024	07	705076	4752.0	760.32	380.16	1	6475	323.75	129.5	1	6475	32.38	4752	19.01	4752	38.02	9.5
2024	08	705076	4752.0	760.32	380.16	1	6475	323.75	129.5	1	6475	32.38	4752	19.01	4752	38.02	9.5
2024	09	705076	4752.0	760.32	380.16	1	6475	323.75	129.5	1	6475	32.38	4752	19.01	4752	38.02	9.5
2024	10	705076	4752.0	760.32	380.16	1	6475	323.75	129.5	1	6475	32.38	4752	19.01	4752	38.02	9.5
2024	11	705076	4752.0	760.32	380.16	1	6475	323.75	129.5	1	6475	32.38	4752	19.01	4752	38.02	9.5
2024	12	705076	4752.0	760.32	380.16	1	6475	323.75	129.5	1	6475	32.38	4752	19.01	4752	38.02	9.5
2025	01	705076	4752.0	807.84	380.16	1	6733	336.65	134.66	1	6733	33.67	4752	19.01	4752	38.02	9.5
2025	02	705076	4752.0	807.84	380.16	1	6733	336.65	134.66	1	6733	33.67	4752	19.01	4752	38.02	9.5
2025	03	705076	4752.0	807.84	380.16	1	6733	336.65	134.66	1	6733	33.67	4752	19.01	4752	38.02	9.5
2025	04	705076	4752.0	807.84	380.16	1	6733	336.65	134.66	1	6733	33.67	4752	19.01	4752	38.02	9.5
2025	05	705076	4752.0	807.84	380.16	1	6733	336.65	134.66	1	6733	33.67	4752	19.01	4752	38.02	9.5
2025	06	705076	4752.0	807.84	380.16	1	6733	336.65	134.66	1	6733	33.67	4752	19.01	4752	38.02	9.5
2025	07	705076	4775.0	811.75	382.0	1	6733	336.65	134.66	1	6733	33.67	4752	19.01	4752	38.02	9.5
2025	08	705076	4775.0	811.75	382.0	1	6733	336.65	134.66	1	6733	33.67	4752	19.01	4752	38.02	9.5
2025	09	705076	4775.0	811.75	382.0	1	6733	336.65	134.66	1	6733	33.67	4752	19.01	4752	38.02	9.5
2025	10	705076	4775.0	811.75	382.0	1	6733	336.65	134.66	1	6733	33.67	4752	19.01	4752	38.02	9.5
2025	11	705076	4775.0	811.75	382.0	1	6733	336.65	134.66	1	6733	33.67	4752	19.01	4752	38.02	9.5
2025	12	705076	4775.0	811.75	382.0	1	6733	336.65	134.66	1	6733	33.67	4752	19.01	4752	38.02	9.5
2026	01	705076	4775.0	811.75	382.0	1	6727	403.62	134.54	1	6727	33.64	4752	19.01	4752	38.02	9.5
2026	02	705076	4775.0	811.75	382.0	1	6727	403.62	134.54	1	6727	33.64	4752	19.01	4752	38.02	9.5
2026	03	705076	4775.0	811.75	382.0	1	6727	403.62	134.54	1	6727	33.64	4752	19.01	4752	38.02	9.5
合计			19660.95	9520.56			8488.16	3314.54			828.76		4752.45	1901.5	4752.45	237.5	

## 备注：

1. 本证明可作为参保人在本单位参加社会保险的证明。向相关部门提供，查验部门可通过登录网址：<https://sipub.sz.gov.cn/vp/>，输入下列验真码（ 33927893a4f8f266 ）核查，验真码有效期三个月。
2. 生育保险中的险种“1”为生育保险，“2”为生育医疗。
3. 医疗险种中的险种“1”为基本医疗保险一档，“2”为基本医疗保险二档，“4”为基本医疗保险三档，“5”为少儿/大学生医保（医疗保险二档），“6”为统筹医疗保险。
4. 上述“缴费明细”表中带“\*”标识为补缴，空行为断缴。带“&”标识为参保单位申请缓缴社会保险费单位缴费部分的时段。该参保人带&标志的缴费年月，养老保险在2026年12月前视同到账，工伤保险、失业保险在2026年12月前视同到账。
5. 居民养老保险、少儿/学生医疗保险缴费情况不在本清单中展示。
6. 如2020年2月至6月的单位缴费部分金额为“0”或者缴费金额减半的，属于按规定减免后实收金额。
7. 单位编号对应的单位名称：  
单位编号 705076 单位名称 深圳市勘察测绘院（集团）有限公司



### 15、谢兴

姓名	谢兴	专业	工程测量与监理
职称	测绘工程师	毕业院校	东华理工大学
身份证			
毕业证书			

职称证书



监测上岗证



# 深圳市社会保险历年参保缴费明细表（个人）

姓名：谢兴

社保电脑号：638026786

身份证号码：360782198410213334

页码：1

参保单位名称：深圳市勘察测绘院（集团）有限公司

单位编号：705076

计算单位：元

缴费年	月	单位编号	养老保险			医疗保险			生育			工伤保险		失业保险			
			基数	单位交	个人交	险种	基数	单位交	个人交	险种	基数	单位交	基数	单位交	基数	单位交	个人交
2024	03	705076	3924.0	549.36	313.92	1	6475	323.75	129.5	1	6475	32.38	3924	10.99	3924	31.39	7.85
2024	04	705076	3924.0	588.6	313.92	1	6475	323.75	129.5	1	6475	32.38	3924	10.99	3924	31.39	7.85
2024	05	705076	3924.0	588.6	313.92	1	6475	323.75	129.5	1	6475	32.38	3924	10.99	3924	31.39	7.85
2024	06	705076	3924.0	588.6	313.92	1	6475	323.75	129.5	1	6475	32.38	3924	10.99	3924	31.39	7.85
2024	07	705076	4492.0	673.8	359.36	1	6475	323.75	129.5	1	6475	32.38	3924	15.7	3924	31.39	7.85
2024	08	705076	4492.0	673.8	359.36	1	6475	323.75	129.5	1	6475	32.38	3924	15.7	3924	31.39	7.85
2024	09	705076	4492.0	673.8	359.36	1	6475	323.75	129.5	1	6475	32.38	3924	15.7	3924	31.39	7.85
2024	10	705076	4492.0	673.8	359.36	1	6475	323.75	129.5	1	6475	32.38	3924	15.7	3924	31.39	7.85
2024	11	705076	4492.0	673.8	359.36	1	6475	323.75	129.5	1	6475	32.38	3924	15.7	3924	31.39	7.85
2024	12	705076	4492.0	673.8	359.36	1	6475	323.75	129.5	1	6475	32.38	3924	15.7	3924	31.39	7.85
2025	01	705076	4492.0	718.72	359.36	1	6733	336.65	134.66	1	6733	33.67	3924	15.7	3924	31.39	7.85
2025	02	705076	4492.0	718.72	359.36	1	6733	336.65	134.66	1	6733	33.67	3924	15.7	3924	31.39	7.85
2025	03	705076	4492.0	718.72	359.36	1	6733	336.65	134.66	1	6733	33.67	3924	15.7	3924	31.39	7.85
2025	04	705076	4492.0	718.72	359.36	1	6733	336.65	134.66	1	6733	33.67	3924	15.7	3924	31.39	7.85
2025	05	705076	4492.0	718.72	359.36	1	6733	336.65	134.66	1	6733	33.67	3924	15.7	3924	31.39	7.85
2025	06	705076	4492.0	718.72	359.36	1	6733	336.65	134.66	1	6733	33.67	3924	15.7	3924	31.39	7.85
2025	07	705076	4775.0	764.0	382.0	1	6733	336.65	134.66	1	6733	33.67	3924	15.7	3924	31.39	7.85
2025	08	705076	4775.0	764.0	382.0	1	6733	336.65	134.66	1	6733	33.67	3924	15.7	3924	31.39	7.85
2025	09	705076	4775.0	764.0	382.0	1	6733	336.65	134.66	1	6733	33.67	3924	15.7	3924	31.39	7.85
2025	10	705076	4775.0	764.0	382.0	1	6733	336.65	134.66	1	6733	33.67	3924	15.7	3924	31.39	7.85
2025	11	705076	4775.0	764.0	382.0	1	6733	336.65	134.66	1	6733	33.67	3924	15.7	3924	31.39	7.85
2025	12	705076	4775.0	764.0	382.0	1	6733	336.65	134.66	1	6733	33.67	3924	15.7	3924	31.39	7.85
2026	01	705076	4775.0	764.0	382.0	1	6727	403.62	134.54	1	6727	33.64	3924	15.7	3924	31.39	7.85
2026	02	705076	4775.0	764.0	382.0	1	6727	403.62	134.54	1	6727	33.64	3924	15.7	3924	31.39	7.85
2026	03	705076	4775.0	764.0	382.0	1	6727	403.62	134.54	1	6727	33.64	3924	15.7	3924	31.39	7.85
合计			17546.28	9006.0			8488.16	3314.54			828.76		373.86		184.75		196.25

## 备注：

1. 本证明可作为参保人在本单位参加社会保险的证明。向相关部门提供，查验部门可通过登录网址：<https://sipub.sz.gov.cn/vp/>，输入下列验真码（ 33927893a557dd52 ）核查，验真码有效期三个月。
2. 生育保险中的险种“1”为生育保险，“2”为生育医疗。
3. 医疗险种中的险种“1”为基本医疗保险一档，“2”为基本医疗保险二档，“4”为基本医疗保险三档，“5”为少儿/大学生医保（医疗保险二档），“6”为统筹医疗保险。
4. 上述“缴费明细”表中带“\*”标识为补缴，空行为断缴。带“&”标识为参保单位申请缓缴社会保险费单位缴费部分的时段。该参保人带&标志的缴费年月，养老保险在2026年12月前视同到账，工伤保险、失业保险在2026年12月前视同到账。
5. 居民养老保险、少儿/学生医疗保险缴费情况不在本清单中展示。
6. 如2020年2月至6月的单位缴费部分金额为“0”或者缴费金额减半的，属于按规定减免后实收金额。
7. 单位编号对应的单位名称：  
单位编号 705076 单位名称 深圳市勘察测绘院（集团）有限公司



16、叶祥任

姓名	叶祥任	专业	工程测量与监理
职称	测绘工程师	毕业院校	广东环境保护工程职业技术学院
身份证			
毕业证书			

# 广东省职称证书

姓名：叶祥任

身份证号：440883199304142970



职称名称：工程师

专业：测绘

级别：中级

取得方式：职称评审

通过时间：2023年05月14日

评审组织：深圳市国土空间规划专业高级职称评审委员会

证书编号：2303003148608

发证单位：深圳市人力资源和社会保障局

发证时间：2023年08月01日



查询网址：<http://www.gdhrss.gov.cn/gdweb/zyjsrc>

职称  
证书

监测  
上岗  
证

**广东省建设工程质量安全检测和鉴定协会**  
Guangdong Association for Quality and Safety Testing and Appraisal of Construction Projects

**检测鉴定培训合格证**  
Training Qualification Certificate of Engineering Test and Appraisal



姓名 (Full name): 叶梓任      身份证 (ID): 440883199304142970

单位 (Employer): 深圳市勘察测绘院 (集团) 有限公司

证书编号 (Certificate No.): 3032268

符合《广东省建设工程质量安全检测和鉴定协会检测人员培训管理办法》对于下列检测项目的要求:

专业	项目 (方法)	发证日期	新政策新标准学习情况
监测与检测	基坑监测	2024-03-20	无记录
	桩基变形监测	2023-03-07	无记录



2024-04-26

注：本证依据《广东省建设工程质量安全检测和鉴定协会制定检测人员培训管理办法》颁发  
证书持有者应遵守行业规范。  
验证网址: <http://jcd.gdjsjcdxh.com>



发证单位盖章



17、刘友明

姓名	刘友明	专业	测绘工程
职称	测绘工程师	毕业院校	江西理工大学
身份证			
毕业证书			

职称  
证书

# 广东省职称证书



姓名：刘友明  
身份证号：362228199002131816

职称名称：工程师  
专业：测绘  
级别：中级

取得方式：职称评审

通过时间：2020年06月14日

评审组织：深圳市建筑专业中级专业技术资格第一评审委员会

证书编号：2003003042049

发证单位：深圳市人力资源和社会保障局

发证时间：2020年10月15日



查询网址：<http://www.gdhrss.gov.cn/gdweb/zyjsrc>

监测  
上岗  
证

**广东省建设工程质量安全检测和鉴定协会**  
Guangdong Association for Quality and Safety Testing and Appraisal of Construction Projects

## 检测鉴定培训合格证

Training Qualification Certificate of Engineering Test and Appraisal



姓名 (Full name): 刘友明      身份证 (ID): 362228199002131816

单位 (Employer): 深圳市勘察测绘院 (集团) 有限公司

证书编号 (Certificate No.): 3029100

符合《广东省建设工程质量安全检测和鉴定协会检测人员培训管理办法》对于下列检测项目的要求:

专业	项目 (方法)	发证日期	新标准学习情况
监测与检测	基础检测	2021-10-08	无记录
	桩基变形检测	2023-03-07	无记录



2024-04-26

注：本证依据《广东省建设工程质量安全检测和鉴定协会制定检测人员培训管理办法》颁发  
证书若有造假行为应由雇主授权。

验证网址: <http://jcjd.gdsjcdxh.com>



发证单位盖章

# 深圳市社会保险历年参保缴费明细表（个人）

姓名：刘友明

社保电脑号：645199620

身份证号码：36228199002131816

页码：1

参保单位名称：深圳市勘察测绘院（集团）有限公司

单位编号：705076

计算单位：元

缴费年	月	单位编号	养老保险			医疗保险			生育			工伤保险		失业保险			
			基数	单位交	个人交	险种	基数	单位交	个人交	险种	基数	单位交	基数	单位交	基数	单位交	个人交
2024	03	705076	3523.0	493.22	281.84	1	6475	323.75	129.5	1	6475	32.38	3474	9.73	3474	27.79	6.95
2024	04	705076	3523.0	528.45	281.84	1	6475	323.75	129.5	1	6475	32.38	3474	9.73	3474	27.79	6.95
2024	05	705076	3523.0	528.45	281.84	1	6475	323.75	129.5	1	6475	32.38	3474	9.73	3474	27.79	6.95
2024	06	705076	3523.0	528.45	281.84	1	6475	323.75	129.5	1	6475	32.38	3474	9.73	3474	27.79	6.95
2024	07	705076	4492.0	673.8	359.36	1	6475	323.75	129.5	1	6475	32.38	3474	13.9	3474	27.79	6.95
2024	08	705076	4492.0	673.8	359.36	1	6475	323.75	129.5	1	6475	32.38	3474	13.9	3474	27.79	6.95
2024	09	705076	4492.0	673.8	359.36	1	6475	323.75	129.5	1	6475	32.38	3474	13.9	3474	27.79	6.95
2024	10	705076	4492.0	673.8	359.36	1	6475	323.75	129.5	1	6475	32.38	3474	13.9	3474	27.79	6.95
2024	11	705076	4492.0	673.8	359.36	1	6475	323.75	129.5	1	6475	32.38	3474	13.9	3474	27.79	6.95
2024	12	705076	4492.0	673.8	359.36	1	6475	323.75	129.5	1	6475	32.38	3474	13.9	3474	27.79	6.95
2025	01	705076	4492.0	718.72	359.36	1	6733	336.65	134.66	1	6733	33.67	3474	13.9	3474	27.79	6.95
2025	02	705076	4492.0	718.72	359.36	1	6733	336.65	134.66	1	6733	33.67	3474	13.9	3474	27.79	6.95
2025	03	705076	4492.0	718.72	359.36	1	6733	336.65	134.66	1	6733	33.67	3474	13.9	3474	27.79	6.95
2025	04	705076	4492.0	718.72	359.36	1	6733	336.65	134.66	1	6733	33.67	3474	13.9	3474	27.79	6.95
2025	05	705076	4492.0	718.72	359.36	1	6733	336.65	134.66	1	6733	33.67	3474	13.9	3474	27.79	6.95
2025	06	705076	4492.0	718.72	359.36	1	6733	336.65	134.66	1	6733	33.67	3474	13.9	3474	27.79	6.95
2025	07	705076	4775.0	764.0	382.0	1	6733	336.65	134.66	1	6733	33.67	3474	13.9	3474	27.79	6.95
2025	08	705076	4775.0	764.0	382.0	1	6733	336.65	134.66	1	6733	33.67	3474	13.9	3474	27.79	6.95
2025	09	705076	4775.0	764.0	382.0	1	6733	336.65	134.66	1	6733	33.67	3474	13.9	3474	27.79	6.95
2025	10	705076	4775.0	764.0	382.0	1	6733	336.65	134.66	1	6733	33.67	3474	13.9	3474	27.79	6.95
2025	11	705076	4775.0	764.0	382.0	1	6733	336.65	134.66	1	6733	33.67	3474	13.9	3474	27.79	6.95
2025	12	705076	4775.0	764.0	382.0	1	6733	336.65	134.66	1	6733	33.67	3474	13.9	3474	27.79	6.95
2026	01	705076	4775.0	764.0	382.0	1	6727	403.62	134.54	1	6727	33.64	3474	13.9	3474	27.79	6.95
2026	02	705076	4775.0	764.0	382.0	1	6727	403.62	134.54	1	6727	33.64	3474	13.9	3474	27.79	6.95
2026	03	705076	4775.0	764.0	382.0	1	6727	403.62	134.54	1	6727	33.64	3474	13.9	3474	27.79	6.95
合计			17309.69	8877.68			8488.16	3314.54			828.76		330.82		694.75		173.75

## 备注：

1. 本证明可作为参保人在本单位参加社会保险的证明。向相关部门提供，查验部门可通过登录网址：<https://sipub.sz.gov.cn/vp/>，输入下列验真码（ 33927893a5578f28 ）核查，验真码有效期三个月。
2. 生育保险中的险种“1”为生育保险，“2”为生育医疗。
3. 医疗险种中的险种“1”为基本医疗保险一档，“2”为基本医疗保险二档，“4”为基本医疗保险三档，“5”为少儿/大学生医保（医疗保险二档），“6”为统筹医疗保险。
4. 上述“缴费明细”表中带“\*”标识为补缴，空行为断缴。带“&”标识为参保单位申请缓缴社会保险费单位缴费部分的时段。该参保人带&标志的缴费年月，养老保险在2026年12月前视同到账，工伤保险、失业保险在2026年12月前视同到账。
5. 居民养老保险、少儿/学生医疗保险缴费情况不在本清单中展示。
6. 如2020年2月至6月的单位缴费部分金额为“0”或者缴费金额减半的，属于按规定减免后实收金额。
7. 单位编号对应的单位名称：  
单位编号 705076 单位名称 深圳市勘察测绘院（集团）有限公司



18、龙湘权

姓名	龙湘权	专业	道路桥梁工程技术
职称	市政公用工程工程师	毕业院校	湖南交通职业技术学院
身份证			
毕业证 书			

# 职称证书

此证表明持证人具备相应专业技术职称

姓名 龙湘权  
性别 男  
身份证号 430422199312201217  
级别 中级  
专业 市政公用工程  
发证时间 2020年12月19日  
证书编号 B08203080100001088



职称  
证书



“智慧人社”微信公众号



核验途径：

- 1、登录“湖南建设人力资源网”官网查询，网址：  
<http://113.247.238.148:8083/webapp/zjt/cert/tjcert.jsp>;
- 2、下载“智慧人社”APP或关注“智慧人社”微信公众号扫码验证。

注册测  
绘师

 **注册测绘师**  
Registered Surveyor

本证书由中华人民共和国人力资源  
和社会保障部、自然资源部批准颁发，  
表明持证人通过国家统一组织的考试，  
取得注册测绘师职业资格。

姓 名：龙湘权  
证件号码：430422199312201217  
性 别：男  
出生年月：1993年12月  
批准日期：2024年09月22日  
管 理 号：0722024094400000153

   
中华人民共和国 中华人民共和国  
人力资源和社会保障部 自然资源部



**中华人民共和国注册测绘师**  
**注 册 证**

本证书是中华人民共和国注册测绘师的执业凭证，准予持证人在执业范围  
和注册有效期内执业。

姓 名：龙湘权

证书编号：254403360(00)



证书流水号：91339

有效期至：2028-03-19

监测上  
岗证

**广东省建设工程质量安全检测和鉴定协会**  
Guangdong Association for Quality and Safety Testing and Appraisal of Construction Projects

**检测鉴定培训合格证**  
Training Qualification Certificate of Engineering Test and Appraisal



姓名 (Full name): 龙湘权      身份证 (ID): 430422199312201217

单位 (Employer): 深圳市勘察测绘院 (集团) 有限公司

证书编号 (Certificate No): 3029177

符合《广东省建设工程质量安全检测和鉴定协会检测人员培训管理办法》对于下列检测项目的要求:

专业	项目 (方法)	发证日期	新政策新标准学习情况
监测与检测	基坑监测	2021-10-08	无记录
	建筑变形检测	2023-03-07	无记录



2024-06-26

注意: 本证依据《广东省建设工程质量安全检测和鉴定协会制定的检测人员培训管理办法》颁发  
证书若有造假行为应由雇主授权。  
验证网址: <http://jjjd.gdjsjcdxh.com>



发证单位盖章

# 深圳市社会保险历年参保缴费明细表（个人）

姓名：龙湘权

社保电脑号：641912339

身份证号码：430422199312201217

页码：1

参保单位名称：深圳市勘察测绘院（集团）有限公司

单位编号：705076

计算单位：元

缴费年	月	单位编号	养老保险			医疗保险			生育			工伤保险		失业保险			
			基数	单位交	个人交	险种	基数	单位交	个人交	险种	基数	单位交	基数	单位交	基数	单位交	个人交
2024	03	705076	3523.0	493.22	281.84	1	6475	323.75	129.5	1	6475	32.38	3024	8.47	3024	24.19	6.05
2024	04	705076	3523.0	528.45	281.84	1	6475	323.75	129.5	1	6475	32.38	3024	8.47	3024	24.19	6.05
2024	05	705076	3523.0	528.45	281.84	1	6475	323.75	129.5	1	6475	32.38	3024	8.47	3024	24.19	6.05
2024	06	705076	3523.0	528.45	281.84	1	6475	323.75	129.5	1	6475	32.38	3024	8.47	3024	24.19	6.05
2024	07	705076	4492.0	673.8	359.36	1	6475	323.75	129.5	1	6475	32.38	3024	12.1	3024	24.19	6.05
2024	08	705076	4492.0	673.8	359.36	1	6475	323.75	129.5	1	6475	32.38	3024	12.1	3024	24.19	6.05
2024	09	705076	4492.0	673.8	359.36	1	6475	323.75	129.5	1	6475	32.38	3024	12.1	3024	24.19	6.05
2024	10	705076	4492.0	673.8	359.36	1	6475	323.75	129.5	1	6475	32.38	3024	12.1	3024	24.19	6.05
2024	11	705076	4492.0	673.8	359.36	1	6475	323.75	129.5	1	6475	32.38	3024	12.1	3024	24.19	6.05
2024	12	705076	4492.0	673.8	359.36	1	6475	323.75	129.5	1	6475	32.38	3024	12.1	3024	24.19	6.05
2025	01	705076	4492.0	718.72	359.36	1	6733	336.65	134.66	1	6733	33.67	3024	12.1	3024	24.19	6.05
2025	02	705076	4492.0	718.72	359.36	1	6733	336.65	134.66	1	6733	33.67	3024	12.1	3024	24.19	6.05
2025	03	705076	4492.0	718.72	359.36	1	6733	336.65	134.66	1	6733	33.67	3024	12.1	3024	24.19	6.05
2025	04	705076	4492.0	718.72	359.36	1	6733	336.65	134.66	1	6733	33.67	3024	12.1	3024	24.19	6.05
2025	05	705076	4492.0	718.72	359.36	1	6733	336.65	134.66	1	6733	33.67	3024	12.1	3024	24.19	6.05
2025	06	705076	4492.0	718.72	359.36	1	6733	336.65	134.66	1	6733	33.67	3024	12.1	3024	24.19	6.05
2025	07	705076	4775.0	764.0	382.0	1	6733	336.65	134.66	1	6733	33.67	3024	12.1	3024	24.19	6.05
2025	08	705076	4775.0	764.0	382.0	1	6733	336.65	134.66	1	6733	33.67	3024	12.1	3024	24.19	6.05
2025	09	705076	4775.0	764.0	382.0	1	6733	336.65	134.66	1	6733	33.67	3024	12.1	3024	24.19	6.05
2025	10	705076	4775.0	764.0	382.0	1	6733	336.65	134.66	1	6733	33.67	3024	12.1	3024	24.19	6.05
2025	11	705076	4775.0	764.0	382.0	1	6733	336.65	134.66	1	6733	33.67	3024	12.1	3024	24.19	6.05
2025	12	705076	4775.0	764.0	382.0	1	6733	336.65	134.66	1	6733	33.67	3024	12.1	3024	24.19	6.05
2026	01	705076	4775.0	764.0	382.0	1	6727	403.62	134.54	1	6727	33.64	3024	12.1	3024	24.19	6.05
2026	02	705076	4775.0	764.0	382.0	1	6727	403.62	134.54	1	6727	33.64	3024	12.1	3024	24.19	6.05
2026	03	705076	4775.0	764.0	382.0	1	6727	403.62	134.54	1	6727	33.64	3024	12.1	3024	24.19	6.05
合计			17309.69	8877.68			8488.16	3314.54			828.76		257.08	604.75		151.25	

## 备注：

1. 本证明可作为参保人在本单位参加社会保险的证明。向相关部门提供，查验部门可通过登录网址：<https://sipub.sz.gov.cn/vp/>，输入下列验真码（33927893a4fadf8e）核查，验真码有效期三个月。
2. 生育保险中的险种“1”为生育保险，“2”为生育医疗。
3. 医疗险种中的险种“1”为基本医疗保险一档，“2”为基本医疗保险二档，“4”为基本医疗保险三档，“5”为少儿/大学生医保（医疗保险二档），“6”为统筹医疗保险。
4. 上述“缴费明细”表中带“\*”标识为补缴，空行为断缴。带“&”标识为参保单位申请缓缴社会保险费单位缴费部分的时段。该参保人带&标志的缴费年月，养老保险在2026年12月前视同到账，工伤保险、失业保险在2026年12月前视同到账。
5. 居民养老保险、少儿/学生医疗保险缴费情况不在本清单中展示。
6. 如2020年2月至6月的单位缴费部分金额为“0”或者缴费金额减半的，属于按规定减免后实收金额。
7. 单位编号对应的单位名称：  
单位编号 705076 单位名称 深圳市勘察测绘院（集团）有限公司




### 19、张明智

姓名	张明智	专业	土木工程
职称	测绘工程师	毕业院校	江南大学
身份证			
毕业证	 <p style="text-align: center;">中华人民共和国教育部学历证书查询网址: <a href="http://www.chsi.com.cn">http://www.chsi.com.cn</a></p>		

# 广东省职称证书

姓名：张明智  
身份证号：440804199211010033



职称名称：工程师  
专业：测绘  
级别：中级

取得方式：职称评审

通过时间：2022年05月15日

评审组织：深圳市国土空间规划专业高级职称评审委员会

证书编号：2203003074567

发证单位：深圳市人力资源和社会保障局

发证时间：2022年07月01日



查询网址：<http://www.gdhrss.gov.cn/gdweb/zyjsrc>

职称  
证书

注册  
测绘  
师

 **注册测绘师**  
Registered Surveyor

本证书由中华人民共和国人力资源  
和社会保障部、自然资源部批准颁发，  
表明持证人通过国家统一组织的考试，  
取得注册测绘师资格。

姓 名：张明智  
证件号码：440804199211010033  
性 别：男  
出生年月：1992年11月  
批准日期：2020年09月06日  
管 理 号：20200907244000000075

中华人民共和国  
人力资源和社会保障部      中华人民共和国  
自 然 资 源 部



**中华人民共和国注册测绘师**

**注 册 证**

本证书是中华人民共和国注册测绘师的执业凭证，准予持证人在执业范围  
和注册有效期内执业。

姓 名：张明智  
证书编号：214401982(00)



证书流水号：84241

有效期至：2027-02-25

监测  
上岗  
证

**广东省建设工程质量安全检测和鉴定协会**  
Guangdong Association for Quality and Safety Testing and Appraisal of Construction Projects

## 检测鉴定培训合格证

Training Qualification Certificate of Engineering Test and Appraisal



姓名 (Full name): 张明智      身份证 (ID): 440804199211010033  
单位 (Employer): 深圳市勘察测绘院 (集团) 有限公司  
证书编号 (Certificate No): 3028834

符合《广东省建设工程质量安全检测和鉴定协会检测人员培训管理办法》对于下列检测项目的要求:

专业	项目 (方法)	发证日期	新政策新标准学习情况
监测与检测	基坑监测	2021-06-15	无记录
	建筑变形监测	2023-03-07	无记录



注意: 本证依据《广东省建设工程质量安全检测和鉴定协会制定的检测人员培训管理办法》颁发  
证书若有造假行为应由雇主授权。  
验证网址: <http://jcsd.gdjsjcdxh.com>



发证单位盖章

# 深圳市社会保险历年参保缴费明细表（个人）

姓名：张明智

社保电脑号：637196930

身份证号码：440804199211010033

页码：1

参保单位名称：深圳市勘察测绘院（集团）有限公司

单位编号：705076

计算单位：元

缴费年	月	单位编号	养老保险			医疗保险			生育			工伤保险		失业保险			
			基数	单位交	个人交	险种	基数	单位交	个人交	险种	基数	单位交	基数	单位交	基数	单位交	个人交
2024	03	705076	4752.0	665.28	380.16	1	6475	323.75	129.5	1	6475	32.38	4752	13.31	4752	38.02	9.5
2024	04	705076	4752.0	712.8	380.16	1	6475	323.75	129.5	1	6475	32.38	4752	13.31	4752	38.02	9.5
2024	05	705076	4752.0	712.8	380.16	1	6475	323.75	129.5	1	6475	32.38	4752	13.31	4752	38.02	9.5
2024	06	705076	4752.0	712.8	380.16	1	6475	323.75	129.5	1	6475	32.38	4752	13.31	4752	38.02	9.5
2024	07	705076	4752.0	712.8	380.16	1	6475	323.75	129.5	1	6475	32.38	4752	19.01	4752	38.02	9.5
2024	08	705076	4752.0	712.8	380.16	1	6475	323.75	129.5	1	6475	32.38	4752	19.01	4752	38.02	9.5
2024	09	705076	4752.0	712.8	380.16	1	6475	323.75	129.5	1	6475	32.38	4752	19.01	4752	38.02	9.5
2024	10	705076	4752.0	712.8	380.16	1	6475	323.75	129.5	1	6475	32.38	4752	19.01	4752	38.02	9.5
2024	11	705076	4752.0	712.8	380.16	1	6475	323.75	129.5	1	6475	32.38	4752	19.01	4752	38.02	9.5
2024	12	705076	4752.0	712.8	380.16	1	6475	323.75	129.5	1	6475	32.38	4752	19.01	4752	38.02	9.5
2025	01	705076	4752.0	760.32	380.16	1	6733	336.65	134.66	1	6733	33.67	4752	19.01	4752	38.02	9.5
2025	02	705076	4752.0	760.32	380.16	1	6733	336.65	134.66	1	6733	33.67	4752	19.01	4752	38.02	9.5
2025	03	705076	4752.0	760.32	380.16	1	6733	336.65	134.66	1	6733	33.67	4752	19.01	4752	38.02	9.5
2025	04	705076	4752.0	760.32	380.16	1	6733	336.65	134.66	1	6733	33.67	4752	19.01	4752	38.02	9.5
2025	05	705076	4752.0	760.32	380.16	1	6733	336.65	134.66	1	6733	33.67	4752	19.01	4752	38.02	9.5
2025	06	705076	4752.0	760.32	380.16	1	6733	336.65	134.66	1	6733	33.67	4752	19.01	4752	38.02	9.5
2025	07	705076	4775.0	764.0	382.0	1	6733	336.65	134.66	1	6733	33.67	4752	19.01	4752	38.02	9.5
2025	08	705076	4775.0	764.0	382.0	1	6733	336.65	134.66	1	6733	33.67	4752	19.01	4752	38.02	9.5
2025	09	705076	4775.0	764.0	382.0	1	6733	336.65	134.66	1	6733	33.67	4752	19.01	4752	38.02	9.5
2025	10	705076	4775.0	764.0	382.0	1	6733	336.65	134.66	1	6733	33.67	4752	19.01	4752	38.02	9.5
2025	11	705076	4775.0	764.0	382.0	1	6733	336.65	134.66	1	6733	33.67	4752	19.01	4752	38.02	9.5
2025	12	705076	4775.0	764.0	382.0	1	6733	336.65	134.66	1	6733	33.67	4752	19.01	4752	38.02	9.5
2026	01	705076	4775.0	764.0	382.0	1	6727	403.62	134.54	1	6727	33.64	4752	19.01	4752	38.02	9.5
2026	02	705076	4775.0	764.0	382.0	1	6727	403.62	134.54	1	6727	33.64	4752	19.01	4752	38.02	9.5
2026	03	705076	4775.0	764.0	382.0	1	6727	403.62	134.54	1	6727	33.64	4752	19.01	4752	38.02	9.5
合计			18518.4	9520.56			8488.16	3314.54			828.76		4752.45		950.5		237.5

### 备注：

1. 本证明可作为参保人在本单位参加社会保险的证明。向相关部门提供，查验部门可通过登录网址：<https://sipub.sz.gov.cn/vp/>，输入下列验真码（33927893a4f8e18j）核查，验真码有效期三个月。
2. 生育保险中的险种“1”为生育保险，“2”为生育医疗。
3. 医疗险种中的险种“1”为基本医疗保险一档，“2”为基本医疗保险二档，“4”为基本医疗保险三档，“5”为少儿/大学生医保（医疗保险二档），“6”为统筹医疗保险。
4. 上述“缴费明细”表中带“\*”标识为补缴，空行为断缴。带“&”标识为参保单位申请缓缴社会保险费单位缴费部分的时段。该参保人带&标志的缴费年月，养老保险在2026年12月前视同到账，工伤保险、失业保险在2026年12月前视同到账。
5. 居民养老保险、少儿/学生医疗保险缴费情况不在本清单中展示。
6. 如2020年2月至6月的单位缴费部分金额为“0”或者缴费金额减半的，属于按规定减免后实收金额。
7. 单位编号对应的单位名称：  
单位编号：705076  
单位名称：深圳市勘察测绘院（集团）有限公司



20、蔡亚男

姓名	蔡亚男	专业	测绘工程
职称	/	毕业院校	湖南城市学院
身份证			
毕业证书	 <p style="text-align: center;">普通高等学校</p> <h2 style="text-align: center;">毕业证书</h2> <p>学生 蔡亚男 性别 男, 一九九一年十月十八日生, 于二〇一〇年九月至二〇一四年六月在本校 测绘工程专业四年制本科学习, 修完教学计划规定的全部课程, 成绩合格, 准予毕业。</p> <p>校 名: 湖南城市学院 校(院)长: 李建华</p> <p>证书编号: 115271201405000478 二〇一四年六月十六日</p> <p style="font-size: small; text-align: center;">中华人民共和国教育部学历证书查询网址: <a href="http://www.chsi.com.cn">http://www.chsi.com.cn</a></p>		

监测上  
岗证

**广东省建设工程质量安全检测和鉴定协会**  
Guangdong Association for Quality and Safety Testing and Appraisal of Construction Projects

## 检测鉴定培训合格证

Training Qualification Certificate of Engineering Test and Appraisal



姓名 (Full name): 蔡亚男      身份证 (ID): 430903199110182415

单位 (Employer): 深圳市勘察测绘院 (集团) 有限公司

证书编号 (Certificate No.): 3032266

符合《广东省建设工程质量安全检测和鉴定协会检测人员培训管理办法》对于下列检测项目的要求:

专业	项目 (办法)	发证日期	新政策新标准学习情况
监测与检测	基坑监测	2024-03-20	无记录
	建筑变形监测	2023-03-07	无记录



2024-04-26

注：本证依据《广东省建设工程质量安全检测和鉴定协会制定的检测人员培训管理办法》颁发。  
证书若有造假行为应由雇主承担。  
验证网址: <http://icjd.gdjsjcdxh.com>



发证单位盖章

# 深圳市社会保险历年参保缴费明细表（个人）

姓名：蔡亚男

社保电脑号：639119349

身份证号码：430903199110182415

页码：1

参保单位名称：深圳市勘察测绘院（集团）有限公司

单位编号：705076

计算单位：元

缴费年	月	单位编号	养老保险			医疗保险			生育			工伤保险		失业保险			
			基数	单位交	个人交	险种	基数	单位交	个人交	险种	基数	单位交	基数	单位交	基数	单位交	个人交
2024	03	705076	4212.0	589.68	336.96	1	6475	323.75	129.5	1	6475	32.38	4212	11.79	4212	33.7	8.42
2024	04	705076	4212.0	631.8	336.96	1	6475	323.75	129.5	1	6475	32.38	4212	11.79	4212	33.7	8.42
2024	05	705076	4212.0	631.8	336.96	1	6475	323.75	129.5	1	6475	32.38	4212	11.79	4212	33.7	8.42
2024	06	705076	4212.0	631.8	336.96	1	6475	323.75	129.5	1	6475	32.38	4212	11.79	4212	33.7	8.42
2024	07	705076	4492.0	673.8	359.36	1	6475	323.75	129.5	1	6475	32.38	4212	16.85	4212	33.7	8.42
2024	08	705076	4492.0	673.8	359.36	1	6475	323.75	129.5	1	6475	32.38	4212	16.85	4212	33.7	8.42
2024	09	705076	4492.0	673.8	359.36	1	6475	323.75	129.5	1	6475	32.38	4212	16.85	4212	33.7	8.42
2024	10	705076	4492.0	673.8	359.36	1	6475	323.75	129.5	1	6475	32.38	4212	16.85	4212	33.7	8.42
2024	11	705076	4492.0	673.8	359.36	1	6475	323.75	129.5	1	6475	32.38	4212	16.85	4212	33.7	8.42
2024	12	705076	4492.0	673.8	359.36	1	6475	323.75	129.5	1	6475	32.38	4212	16.85	4212	33.7	8.42
2025	01	705076	4492.0	718.72	359.36	1	6733	336.65	134.66	1	6733	33.67	4212	16.85	4212	33.7	8.42
2025	02	705076	4492.0	718.72	359.36	1	6733	336.65	134.66	1	6733	33.67	4212	16.85	4212	33.7	8.42
2025	03	705076	4492.0	718.72	359.36	1	6733	336.65	134.66	1	6733	33.67	4212	16.85	4212	33.7	8.42
2025	04	705076	4492.0	718.72	359.36	1	6733	336.65	134.66	1	6733	33.67	4212	16.85	4212	33.7	8.42
2025	05	705076	4492.0	718.72	359.36	1	6733	336.65	134.66	1	6733	33.67	4212	16.85	4212	33.7	8.42
2025	06	705076	4492.0	718.72	359.36	1	6733	336.65	134.66	1	6733	33.67	4212	16.85	4212	33.7	8.42
2025	07	705076	4775.0	764.0	382.0	1	6733	336.65	134.66	1	6733	33.67	4212	16.85	4212	33.7	8.42
2025	08	705076	4775.0	764.0	382.0	1	6733	336.65	134.66	1	6733	33.67	4212	16.85	4212	33.7	8.42
2025	09	705076	4775.0	764.0	382.0	1	6733	336.65	134.66	1	6733	33.67	4212	16.85	4212	33.7	8.42
2025	10	705076	4775.0	764.0	382.0	1	6733	336.65	134.66	1	6733	33.67	4212	16.85	4212	33.7	8.42
2025	11	705076	4775.0	764.0	382.0	1	6733	336.65	134.66	1	6733	33.67	4212	16.85	4212	33.7	8.42
2025	12	705076	4775.0	764.0	382.0	1	6733	336.65	134.66	1	6733	33.67	4212	16.85	4212	33.7	8.42
2026	01	705076	4775.0	764.0	382.0	1	6727	403.62	134.54	1	6727	33.64	4212	16.85	4212	33.7	8.42
2026	02	705076	4775.0	764.0	382.0	1	6727	403.62	134.54	1	6727	33.64	4212	16.85	4212	33.7	8.42
2026	03	705076	4775.0	764.0	382.0	1	6727	403.62	134.54	1	6727	33.64	4212	16.85	4212	33.7	8.42
合计			17716.2	9098.16			8488.16	3314.54			828.76		401.06	842.5		210.5	

### 备注：

1. 本证明可作为参保人在本单位参加社会保险的证明。向相关部门提供，查验部门可通过登录网址：<https://sipub.sz.gov.cn/vp/>，输入下列验真码（ 33927893a4fa5a80 ）核查，验真码有效期三个月。
2. 生育保险中的险种“1”为生育保险，“2”为生育医疗。
3. 医疗险种中的险种“1”为基本医疗保险一档，“2”为基本医疗保险二档，“4”为基本医疗保险三档，“5”为少儿/大学生医保（医疗保险二档），“6”为统筹医疗保险。
4. 上述“缴费明细”表中带“\*”标识为补缴，空行为断缴。带“&”标识为参保单位申请缓缴社会保险费单位缴费部分的时段。该参保人带&标志的缴费年月，养老保险在2026年12月前视同到账，工伤保险、失业保险在2026年12月前视同到账。
5. 居民养老保险、少儿/学生医疗保险缴费情况不在本清单中展示。
6. 如2020年2月至6月的单位缴费部分金额为“0”或者缴费金额减半的，属于按规定减免后实收金额。
7. 单位编号对应的单位名称：  
单位编号 705076 单位名称 深圳市勘察测绘院（集团）有限公司



21、刘杨

姓名	刘杨	专业	国土资源管理
职称	/	毕业院校	扬州环境资源职业技术学院
身份证			
毕业证 书			

监测上  
岗证

**广东省建设工程质量安全检测和鉴定协会**  
Guangdong Association for Quality and Safety Testing and Appraisal of Construction Projects

**检测鉴定培训合格证**  
Training Qualification Certificate of Engineering Test and Appraisal



姓名 (Full name): 刘杨      身份证 (ID): 210904198709091537  
单位 (Employer): 深圳市勘察测绘院 (集团) 有限公司  
证书编号 (Certificate No): 3037973

符合《广东省建设工程质量安全检测和鉴定协会检测人员培训管理办法》对于下列检测项目的要求:

专业	项目 (方法)	发证日期	新政策新标准学习情况
监测与监测	基坑监测	2024-03-20	无记录

注意: 本证依据《广东省建设工程质量安全检测和鉴定协会制定的检测人员培训管理办法》颁发  
证书若有造假行为应由雇主授权。  
验证网址: <http://jjjd.gdjsjcdxh.com>





## 22、何志磊

姓名	何志磊	专业	测绘工程
职称	测绘助理工程师	毕业院校	中国地质大学（武汉）
身份证			
毕业证书	 <p style="text-align: center;">普通高等学校</p> <h2 style="text-align: center;">毕业证书</h2> <p>学生 何志磊 性别 男,一九八四年 十月 十八日生,于 二〇一七年 九月至二〇二〇年 一月在本校网络教育 测绘工程专业 2.5 年制 专升本 科学习,修完教学计划规定的全部课程,成绩合格,准予毕业。</p> <p>校 名: 中国地质大学(武汉) 校(院)长: <i>王绪新</i></p> <p>证书编号:104917202005154026 二〇二〇年 一月 三十一日</p> <p style="text-align: right; font-size: small;">中华人民共和国教育部学历证书查询网址: <a href="http://www.chsi.com.cn">http://www.chsi.com.cn</a></p>		

安全  
员证  
书

# 建筑施工企业综合类专职安全生产管理人员 安全生产考核合格证书

编号:粤建安C3(2014)0004667

姓 名:何志磊

性 别:男

出 生 年 月:1984年10月18日

企 业 名 称:深圳市勘察测绘院(集团)有限公司

职 务:专职安全生产管理人员

初次领证日期:2014年04月25日

有 效 期:2023年05月25日 至 2026年06月20日



发证机关:广东省住房和城乡建设厅

发证日期:2023年05月25日



# 广东省职称证书

姓名：何志磊  
身份证号：441402198410180416



职称名称：助理工程师  
专业：测绘  
级别：助理级

取得方式：职称评审

通过时间：2023年03月03日

评审组织：深圳市国土空间规划专业高级职称评审委员会

证书编号：2303006148599

发证单位：深圳市人力资源和社会保障局

发证时间：2023年08月01日



查询网址：<http://www.gdhrss.gov.cn/gdweb/zyjsrc>

职称  
证书

# 深圳市社会保险历年参保缴费明细表（个人）

姓名：何志磊

社保电脑号：605770671

身份证号码：441402198410180416

页码：1

参保单位名称：深圳市勘察测绘院（集团）有限公司

单位编号：705076

计算单位：元

缴费年	月	单位编号	养老保险			医疗保险			生育			工伤保险		失业保险			
			基数	单位交	个人交	险种	基数	单位交	个人交	险种	基数	单位交	基数	单位交	基数	单位交	
2024	03	705076	4248.0	637.2	339.84	1	6475	323.75	129.5	1	6475	32.38	4248	11.89	4248	33.98	8.5
2024	04	705076	4248.0	679.68	339.84	1	6475	323.75	129.5	1	6475	32.38	4248	11.89	4248	33.98	8.5
2024	05	705076	4248.0	679.68	339.84	1	6475	323.75	129.5	1	6475	32.38	4248	11.89	4248	33.98	8.5
2024	06	705076	4248.0	679.68	339.84	1	6475	323.75	129.5	1	6475	32.38	4248	11.89	4248	33.98	8.5
2024	07	705076	4492.0	718.72	359.36	1	6475	323.75	129.5	1	6475	32.38	4248	16.99	4248	33.98	8.5
2024	08	705076	4492.0	718.72	359.36	1	6475	323.75	129.5	1	6475	32.38	4248	16.99	4248	33.98	8.5
2024	09	705076	4492.0	718.72	359.36	1	6475	323.75	129.5	1	6475	32.38	4248	16.99	4248	33.98	8.5
2024	10	705076	4492.0	718.72	359.36	1	6475	323.75	129.5	1	6475	32.38	4248	16.99	4248	33.98	8.5
2024	11	705076	4492.0	718.72	359.36	1	6475	323.75	129.5	1	6475	32.38	4248	16.99	4248	33.98	8.5
2024	12	705076	4492.0	718.72	359.36	1	6475	323.75	129.5	1	6475	32.38	4248	16.99	4248	33.98	8.5
2025	01	705076	4492.0	763.64	359.36	1	6733	336.65	134.66	1	6733	33.67	4248	16.99	4248	33.98	8.5
2025	02	705076	4492.0	763.64	359.36	1	6733	336.65	134.66	1	6733	33.67	4248	16.99	4248	33.98	8.5
2025	03	705076	4492.0	763.64	359.36	1	6733	336.65	134.66	1	6733	33.67	4248	16.99	4248	33.98	8.5
2025	04	705076	4492.0	763.64	359.36	1	6733	336.65	134.66	1	6733	33.67	4248	16.99	4248	33.98	8.5
2025	05	705076	4492.0	763.64	359.36	1	6733	336.65	134.66	1	6733	33.67	4248	16.99	4248	33.98	8.5
2025	06	705076	4492.0	763.64	359.36	1	6733	336.65	134.66	1	6733	33.67	4248	16.99	4248	33.98	8.5
2025	07	705076	4775.0	811.75	382.0	1	6733	336.65	134.66	1	6733	33.67	4248	16.99	4248	33.98	8.5
2025	08	705076	4775.0	811.75	382.0	1	6733	336.65	134.66	1	6733	33.67	4248	16.99	4248	33.98	8.5
2025	09	705076	4775.0	811.75	382.0	1	6733	336.65	134.66	1	6733	33.67	4248	16.99	4248	33.98	8.5
2025	10	705076	4775.0	811.75	382.0	1	6733	336.65	134.66	1	6733	33.67	4248	16.99	4248	33.98	8.5
2025	11	705076	4775.0	811.75	382.0	1	6733	336.65	134.66	1	6733	33.67	4248	16.99	4248	33.98	8.5
2025	12	705076	4775.0	811.75	382.0	1	6733	336.65	134.66	1	6733	33.67	4248	16.99	4248	33.98	8.5
2026	01	705076	4775.0	811.75	382.0	1	6727	403.62	134.54	1	6727	33.64	4248	16.99	4248	33.98	8.5
2026	02	705076	4775.0	811.75	382.0	1	6727	403.62	134.54	1	6727	33.64	4248	16.99	4248	33.98	8.5
2026	03	705076	4775.0	811.75	382.0	1	6727	403.62	134.54	1	6727	33.64	4248	16.99	4248	33.98	8.5
合计			18876.15	9109.68			8488.16	3314.54			828.76		404.85	849.5		212.5	

### 备注：

1. 本证明可作为参保人在本单位参加社会保险的证明。向相关部门提供，查验部门可通过登录网址：<https://sipub.sz.gov.cn/vp/>，输入下列验真码（33927893a4f786ac）核查，验真码有效期三个月。
2. 生育保险中的险种“1”为生育保险，“2”为生育医疗。
3. 医疗险种中的险种“1”为基本医疗保险一档，“2”为基本医疗保险二档，“4”为基本医疗保险三档，“5”为少儿/大学生医保（医疗保险二档），“6”为统筹医疗保险。
4. 上述“缴费明细”表中带“\*”标识为补缴，空行为断缴。带“&”标识为参保单位申请缓缴社会保险费单位缴费部分的时段。该参保人带&标志的缴费年月，养老保险在2026年12月前视同到账，工伤保险、失业保险在2026年12月前视同到账。
5. 居民养老保险、少儿/学生医疗保险缴费情况不在本清单中展示。
6. 如2020年2月至6月的单位缴费部分金额为“0”或者缴费金额减半的，属于按规定减免后实收金额。
7. 单位编号对应的单位名称：  
单位编号：705076  
单位名称：深圳市勘察测绘院（集团）有限公司



## 6、深圳市建设工程不转包、不挂靠、不违法分包承诺书（不评审）

### 深圳市建设工程不转包、不挂靠、不违法 分包承诺书

致：深圳市南山区建筑工务署

工程名称：官龙学校二期工程基坑及主体工程第三方监测

我方 深圳市勘察测绘院（集团）有限公司（投标人名称）在充分理解并郑重确认本次招标活动所有要求的前提下，就参与上述工程投标及中标后的项目实施，作出如下郑重承诺：

我方承诺，如中标，将严格遵守《中华人民共和国建筑法》、《中华人民共和国招标投标法》以及相关法律法规及规章的规定，切实履行承包单位职责，遵守本项目合同规定，承诺本合同不转包、不挂靠、不违法分包。

我方清楚知晓，若违反以上承诺，一经查实，将承担包括但不限于以下法律后果：

1. 愿意接受建设行政主管部门依法作出的行政处罚，包括记入不良行为记录、公开通报等；

2. 给贵方造成损失的，我方依法承担赔偿责任。

本承诺书是投标文件及后续合同（如中标）的有效组成部分，具有法律约束力。

特此承诺。

单位（盖章）：深圳市勘察测绘院（集团）有限公司

单位地址：深圳市福田区上步中路 1043 号深勘大厦 3/5F

法定代表人（签字或签章）：齐明桂

日期：2026 年 04 月 27 日

注：按《资信标要求一览表》的要求提供。