

标段编号：2512-440305-04-01-770288002001

深圳市建设工程勘察招标投标 文件

标段名称：华侨城片区道路改造提升工程项目勘察

投标文件内容：资信标文件

投标人：江苏省地质工程勘察院有限公司

日期：2026年04月29日

1、企业业绩

投标人基本情况一览表

序号	投标单位名称	企业性质 (勾选其一)	是否属于 中小企业 (勾选其一)	企业业绩	拟派项目负责人业绩	企业资质	项目管理人员规模	履约评价
1	江苏省地质工程勘察院有限公司	<input type="checkbox"/> 民营企业 <input checked="" type="checkbox"/> 国有企业 <input type="checkbox"/> 其他：(自行填写)	<input checked="" type="checkbox"/> 是 <input type="checkbox"/> 否	1、项目名称：苏州市轨道交通 10 号线(苏虞张段)工程勘察物探项目 X-KCWT4 标；建设单位：苏州市轨道交通集团有限公司；合同金额：2004.30 万元；合同签订时间 2023 年 9 月 11 日 2、项目名称：南京北站综合客运枢纽工程项目集疏运联络工程；建设单位：南京江北新区铁路建设投资有限责任公司；合同金额：628.14 万元；合同签订时间 2024 年 5 月 20 日 3、项目名称：华东国际联运港中欧班列集结中心建设项目港务区枢纽集疏运道路建设工程(一期)地质勘察；建设单位：金华市国际陆港产业发展有限公司；合同金额：226 万元；合同签订时间 2024 年 9 月 20 日 4、项目名称：地铁 13 号线车辆段周边第二批配套道路工程勘察；建设单位：深圳	1、项目名称：杨庄北侧保障房地块项目勘察；建设单位：南京光华房地产开发公司；合同金额：633.60 万元；竣工验收时间：2025 年 3 月 31 日 2. 项目名称：弼城华庭棚改安置区及邻里中心建设项目一期工程(1#-3#楼、5#-9 楼、22#楼邻里中心、23#楼门卫、25#楼门卫、27#楼配电房、地下车库)；建设单位：东台市国创实业有限公司；合同金额：30.00 万元；竣工验收时间：2024 年 5 月 20 日 3、项目名称：河海大学西康路校区环境科学大楼一期项目；建设单位：河海大学；合同金额：27.5628 万元；竣工验收时间：2025 年 5 月 20 日 4、项目名称：中国药科大学江宁校区临床药学研究中心与药物再评价中心项目工程；建设单位：中国药科大学；	工程勘察综合甲级资质、项目负责人具备注册土木工程师(岩土)执业资格	共配置 43 人 具体岗位如下： 1、项目负责人：1 人 2、技术负责人：1 人 3、审定人：1 人 4、审核人：1 人 5、测量专业负责人：1 人 6、安全负责人：1 人 7、勘察专业负责人：1 人 8、勘察技术人员：16 人 9、安全员：2 人 10、测量、物探技术人员：15 人 11、技术顾问：1 人 12、土工试验负责人：1 人 13、现场负责人：1 人	1. 项目名称：光明区长圳第二学校(暂定名)建设工程勘察外业见证项目；履约评价：优秀；评价时间：2024.08.31；评价单位：深圳市光明区建筑工务署 2、项目名称：樟木头镇金洋路二期工程勘察项目；履约评价：优秀；评价时间：2023 年 9 月 1 日-2023 年 12 月 31 日；评价单位：东莞市樟木头镇工程建设中心 3、项目名称：东莞市樟木头东站点交通品质提升工程勘察项目；履约评价：优秀；评价时间：2022 年 11 月 1 日-2023

			<p>市光明区建筑工务署；合同金额：79.43万元；合同签订时间 2024 年 4 月 7 日</p> <p>5、项目名称：将石路（东明大道-南环大道）电力、通信设施改造工程勘察；建设单位：深圳市光明区建筑工务署；合同金额：63.8592 万元；合同签订时间 2024 年 9 月 4 日</p>	<p>合同金额：19.50 万元；竣工验收时间：2025 年 11 月 25 日</p> <p>5、项目名称：龙华智谷(南区)C-11#楼；建设单位：南京工业大学；合同金额：19.3050 万元；竣工验收时间：2025 年 4 月 30 日</p>			<p>年 10 月 31 日；评价单位：东莞市樟木头镇工程建设中心</p> <p>4、项目名称：龙岗区宝龙街道上井片区工业地块统筹开发项目（勘察）项目；履约评价：90 分/良好；评价时间：2023 年 1 月 1 日-2023 年 6 月 1 日 1；评价单位：深圳市盛鑫实业发展有限公司</p> <p>5、项目名称：塘尾第二学校（暂定名）建设工程勘察；履约评价：84 分/良好；评价时间：2024 年 12 月 2 日；评价单位：深圳市光明区建筑工务署</p>
--	--	--	--	--	--	--	---

注：（1）证明资料要求详见招标文件第二章投标须知 三、招投标文件正文 （六）定标《资信标要求一览表》

（2）投标人须对填写的内容真实性负责。

1、企业业绩表

序号	工程名称	合同价款 (万元)	建设单位	签订时间	完成时间
1	苏州市轨道交通 10 号线（苏虞张段）工程勘察物探项目 X-KCWT4 标	2004.30	苏州市轨道交通集团有限公司	2023. 9. 11	进行中
2	南京北站综合客运枢纽工程项目集疏运联络工程	628. 14	南京江北新区铁路建设投资有限责任公司	2024. 5. 20	进行中
3	华东国际联运港中欧班列集结中心建设项目港务区枢纽集疏运道路建设工程（一期）地质勘察	226	金华市国际陆港产业发展有限公司	2024.9	进行中
4	地铁 13 号线车辆段周边第二批配套道路工程勘察	79. 43	深圳市光明区建筑工务署	2024. 4. 7	2024. 5. 13
5	将石路（东明大道-南环大道）电力、通信设施改工程勘察	63. 8592	深圳市光明区建筑工务署	2024. 9. 4	2024. 11. 14
业绩总额		3001. 7292 万元			

1、苏州市轨道交通 10 号线（苏虞张段）工程勘察物探项目 X-KCW

苏州市轨道交通 10 号线（苏虞张段）工程勘察物探项目 X-KCWT4 标

合同文件

苏州市公共资源交易 中标通知书



标段编号：E3205010304040245001014

中标单位：江苏省地质工程勘察院；

苏州市轨道交通集团有限公司的苏州市轨道交通10号线（苏虞张段）工程勘察物探项目X-KCWT4标的评标工作已经结束，根据工程招标投标的有关法律、法规、规章和本工程招标文件的规定，确定你单位为中标人。

我方将于本中标通知书发出之日起30日内，依据本工程招标文件、你方的投标文件和你方签订合同。

你方中标条件如下：

1、中标范围与内容：鹿苑站（不含）~蒋乘路站~华昌路站~杨舍站~国泰中路站~泗港站（预留）~后厍站~金港站~终点、华昌路站（仅含工作井）~杨舍站（不含）不含张家港市先导段的初、详勘及沿线综合管线探测及地下建（构）物调查工作

- 2、中标价：2004.300000万元
- 3、暂估价：0万元；工程：0万元；材料：0万元
- 4、中标工期：2186
- 5、中标质量标准：合格
- 6、中标项目经理姓名、资质等级及资质证书：
唐军

7、其他联合体成员：

8、备注：

招标人（公章）

法定代表人（公章）

代理机构（公章）

（如有）

日期：2024年04月4日



副本

苏州市轨道交通10号线（苏虞张段）
工程勘察物探项目
（X-KCWT4标）

苏州市轨道交通

合同文件

合同编号：SZZG06KC1100004

甲方：苏州市轨道交通集团有限公司

乙方：江苏省地质工程勘察院

二〇二三年九月

合同协议书

苏州市轨道交通集团有限公司（以下简称“甲方”）作为苏州市轨道交通线初、详勘阶段及沿线综合管线探测及地下建（构）物调查建设管理方，现经公开招标，确定江苏省地质工程勘察院（以下简称“乙方”）承担苏州市轨道交通10号线（苏虞张段）工程勘察物探项目 X-KCWT4 标初勘、详勘及沿线综合管线探测及地下建（构）物调查工作。根据《中华人民共和国民法典》和《建设工程勘察设计合同条例》的有关规定，结合该工程的具体情况，经充分协商，签署本协议，供各方共同遵守。

根据合同的规定，乙方应履行苏州市轨道交通线勘察物探项目初勘、详勘及沿线综合管线探测及地下建（构）物调查工作，接受甲方的管理，为业主提供符合国家规范和合同要求的成果文件。

本合同含税价为人民币贰仟零肆万叁仟元整（¥20043000.00），除税价为人民币18908490.57元，税金为人民币1134509.43元（合同签订期间税率按照6%计算）。

现就以下事项达成一致意见，签订本合同协议书：

一、合同中的措词和用语应与下文提及的合同条款中分别赋予它们的含义相同。

二、下列文件应被认为是组成本合同的一部分，并应被作为其一部分进行阅读和理解，即：

- （一）本合同协议书
- （二）中标通知书
- （三）授标前澄清文件与合同谈判会议纪要（如果有）
- （四）合同条款
- （五）合同价格
- （六）服务内容和要求
- （七）招标文件及其补遗、澄清文件（另册）
- （八）投标文件及其澄清文件（另册）
- （九）合同附件，即：

附件一：履约保函

附件二：工程建设廉政协议书（另册）

附件三：拟投入人员配备汇总表

附件四：拟投入本项目主要技术设备

三、上述文件应认为是互为补充和解释的，但如有模棱两可或互相矛盾之处，以上面所列顺序在前为准。

四、考虑到业主将按合同规定向乙方支付费用，乙方在此保证遵照本合同的规定向业主提供勘察物探服务。

五、考虑到乙方将按合同规定向业主提供勘察物探服务，业主在此同意按本合同注明的期限和方式，向乙方支付根据本合同规定应支付的款项，以作为服务的报酬。

六、本合同报价均为含税报价。

为此，双方代表在此签字加盖公章之日起本合同正式生效，生效日期为最后一方签字的日期，本协议正本 2 份，副本 15 份，正本各执 1 份；副本甲方执 11 份，乙方执 4 份。

甲方：苏州市轨道交通集团有限公司

法定代表人：_____

联系人：_____

或授权代表：_____

地址：苏州市干将西路 668 号

签名日期：2023 年 9 月 11 日

联系电话：0512-69899108

传真电话：0512-69899100

乙方：江苏省地质工程勘察院

法定代表人：_____

联系人：_____

或授权代表：_____

地址：南京市安德门大街 11 号

签名日期：2023 年 9 月 11 日

联系电话：025-52413300

传真电话：025-52413300

一、工程概况

本次勘察物探招标为苏州市轨道交通10号线(苏虞张段)工程,总长约90.34公里,设站21座。

X-KCWT4标起于鹿苑站出站端,出站后向北走行,后折向西沿银苑路走行,于农鹿南路前转为地下,下穿骏马集团后设蒋乘路站,沿人民路依次设华昌路站、杨舍站及国泰中路站,过新泗港河后转为地上,在南庄新路西侧预留泗港地面站条件,继续向西沿张杨公路走行,至张家港第二人民医院设后塍站,继续西行至江海中路西侧设金港站。本段总长25.1km,设站6座。不含张家港市先导段:华昌路站(仅含工作井)~杨舍站(不含)。

本项目具体任务情况及基本要求如下表:

项目名称	苏州市轨道交通10号线（苏虞张段）工程：初、详勘，沿线综合管线探测及地下建（构）筑物调查项目
工作内容	苏州市轨道交通10号线（苏虞张段）约90.33公里轨道交通沿线，不含已在其它线路招标完成的车站、主变电所及相应进出线通道（如新建）、车辆段、停车场及其出入段线（如新建）的初、详勘及沿线综合管线探测及地下建（构）物调查工作
技术要求	按有关技术要求（详见本章）
工期要求	计划服务期：2023年7月5日至2029年6月28日，总计2186日历天。合同期间按业主要求提供各项中期、最终成果报告，后期还需配合土建施工完毕并验收结束。
质量要求	满足国家规范及相关要求，通过业主、设计院及苏州市有关部门验收

二、主要技术依据

2.1 总则

2.1.1 本技术要求按苏州市轨道交通10号线（苏虞张段）研究中所涵盖的工程范围与要求，为满足各阶段研究、设计、施工需要，根据国家和行业有关标准而制定。

苏州市轨道交通 10 号线（苏虞张段） 工程勘察物探项目 X-KCWT4 标 岩土工程勘察报告

初步勘察阶段
(勘察编号：2023358)
(第一册 共二册)



苏州市轨道交通 10 号线（苏虞张段）工程勘察物探项目 X-KCWT4 标 岩土工程勘察报告

勘察阶段：初步勘察
勘察编号：2023358

项目负责人：梅军
技术负责人：杨冠宇
编写：李志 徐强
曹威 何雨辰
核：汤光威 李雪松
核：姚洪亮
定：肖裕生
总工程师：梅军
院长：施春华

江苏省工程勘察设计出图专用章
江苏省地质工程勘察院
资质证书 B232045129 B132045122
编号
江苏省住房和城乡建设厅监制(A)
有效期至二〇二三年九月三十日

中华人民共和国注册土木工程师(岩土)
姓名：梅军
注册号：3204512-AY010
有效期至：至2023年12月

徐佳坤 李志 徐强 曹威 何雨辰 李雪松 姚洪亮 肖裕生 梅军 施春华

中华人民共和国注册土木工程师(岩土)
姓名：姚洪亮
注册号：3204512-AY003
有效期至：至2024年12月



JSGK 江苏省地质工程勘察院
Geo-engineering Investigation Institute of Jiangsu Province
2023年9月

2、南京北站综合客运枢纽工程项目集疏运联络工程

2024001

副本

合同编号: JBRC2024GC0019

建设工程设计合同
(专业建设工程)

住房和城乡建设部
国家工商行政管理总局

制定



第一节 合同协议书

合同协议书

南京江北新区铁路建设投资有限责任公司（发包人名称，以下简称“发包人”）为实施南京北站综合客运枢纽工程项目集疏运联络道工程（项目名称），已接受上海市政工程设计研究总院（集团）有限公司（联合体牵头人）；江苏省地质工程勘察院（联合体成员）（设计人名称，以下简称“设计人”）对该项目设计投标。发包人和设计人共同达成如下协议。

1. 本协议书与下列文件一起构成合同文件：

- (1) 中标通知书；
- (2) 投标函及投标函附录；
- (3) 专用合同条款；
- (4) 通用合同条款；
- (5) 发包人要求；
- (6) 设计费用清单；
- (7) 设计方案；
- (8) 其他合同文件。

2. 上述合同文件互相补充和解释。如果合同文件之间存在矛盾或不一致之处，以上述文件的排列顺序在先者为准。

3. 签约合同价：人民币（大写）肆仟零玖拾玖万肆仟肆佰元整（¥40994400元）。

4. 项目负责人：赵建新。

5. 设计工作质量符合的标准和要求：符合国家质量验收标准。

6. 设计人承诺按合同约定承担工程的设计工作。

7. 发包人承诺按合同约定的条件、时间和方式向设计人支付合同价款。

8. 设计人计划开始设计日期：2024年6月1日，实际日期按照发包人在开始设计通知中载明的开始设计日期为准。设计服务期限为90天。

9. 本合同协议书正本叁份，副本陆份，合同参方各执正本一份，副本贰份，当正本与副本的内容不一致时，以正本为准。

10. 合同未尽事宜，双方另行签订补充协议。补充协议是合同的组成部分。

发包人：南京江北新区铁路建设投资有限公司（盖单位章）

法定代表人或其委托代理人：（签字）

24年5月20日



设计人（联合体牵头人）：上海市政工程设计研究总院（集团）有限公司（盖单位章）

法定代表人或其委托代理人：（签字）

24年5月20日



设计人（联合体成员）：江苏省地质工程勘察院（盖单位章）

法定代表人或其委托代理人：（签字）

24年5月20日



第三节 专用合同条款

1. 一般约定

1.1 词语定义

1.1.1 合同

1.1.1.9 其他合同文件包括：

(1) 明确双方权利、义务的纪要、协议；

(2) 标准、规范及有关技术文件、技术要求；

(3) 双方有关项目的合同、协议或文件视为本合同的组成部分；

(4) 委托人相应的管理办法。

上述各项合同文件包括合同当事人就该项合同文件所作出的补充和修改，属于同一类内容的文件，应以最新签署的为准。

1.3 适用法律

适用于合同的其他规范性文件：

(1) 《中华人民共和国民法典》《中华人民共和国建筑法》。

(2) 国家及地方有关建设工程勘察设计管理法规和规章。

(3) 建设工程批准文件。

1.7 联络

1.7.1 发包人和设计人应当在 7 天内将与合同有关的通知、批准、证明、证书、指示、指令、要求、请求、同意、确定和决定等书面函件送达对方当事人。

1.7.2 发包人和设计人联系信息

发包人接收文件的地点：发包人办公地点；

发包人指定的接收人为：发包人代表；

发包人指定的联系电话及传真号码：/；

发包人指定的电子邮箱：/。

设计人接收文件的地点：设计人办公地点；

设计人指定的接收人为：项目负责人；

设计人指定的联系电话及传真号码：021-55008917；

设计人指定的电子邮箱：yuruisong@smedi.com。

1.10. 知识产权

5.1.3.1 测绘

(1) 设计人测绘之前，应认真核对测绘数据，保证引用数据和原始数据准确无误。测绘工作应由测量人员如实记录，不得补记、涂改或损坏。

(2) 工程勘探之前，设计人应严格按照勘察方案的孔位坐标，进行测量放线并在实地位置定位，埋设带有编号且不易移动的标志桩进行定位控制。

5.1.3.2 勘探

(1) 设计人应根据本项目建设程序各阶段要求的深度开展工作，结合现场地形地质条件、工程结构设置以及不同勘察手的特性等，统筹考虑、综合确定勘察方法及勘察工作量，为完成合同约定的勘察设计任务创造条件。设计人对于勘察方法的正确性、适用性和可靠性完全负责。

(2) 设计人布置勘探工作时，应充分考虑勘探方法对于自然环境、周边设施、建构筑物、地下管线、架空线和其他物体的影响，采用切实有效的措施进行防范控制，不得造成损坏或中断运行，否则由此导致的费用增加和（或）周期延误由设计人自行承担。

(3) 设计人应在标定的孔位处进行勘探，不得随意改动位置。勘探方法、勘探机具、勘探记录、取样编录与描述，孔位标记、孔位封闭等事项，应严格执行规范标准，按实填写勘探报表和勘探日志。

(4) 勘探工作完成后，设计人应按照规范要求及时封孔，并将封孔记录整理存档，勘探场地应地面平整、清洁卫生，并通知发包人、行政主管部门及使用维护单位进行现场验收。验收通过之后如果发生沉陷，设计人应及时进行二次封孔和现场验收。

5.1.3.3 取样

(1) 设计人应针对不同的岩土地质，按照勘探取样规范规程中的相关规定，根据地层特征、取样深度、设备条件和试验项目的不同，合理选用取样方法和取样工具进行取样，包括并不限于土样、水样、岩芯等。

(2) 取样后的样品应根据其类别、性质和特点等进行封装、贮存和运输。样品搬运之前，宜用数码相机进行现场拍照；运输

途中应采用柔软材料充填、尽量避免震动和阳光曝晒；装卸之时尽量轻拿轻放，以免样品损坏。

(3) 取样后的样品应填写和粘贴标签，标签内容包括并不限于工程名称、孔号、样品编号、取样深度、样品名称、取样日期、取样人姓名、施工机组等。

5.1.3.4 试验

(1) 设计人应根据岩土条件、设计要求、勘察经验和测试方法特点，选用合适的原位测试方法和勘察设备进行原位测试。原位测试成果应与室内试验数据进行对比分析，检验其可靠性。

(2) 设计人应在试验之前按照要求清点样品数目，认定取样质量及数量是否满足试验需要；勘察设备应检定合格，性能参数满足试验要求，严格按照规范标准的相应规定进行试验操作；试验之后应在有效期内保留备样，以备复核试验成果之用，并按规范标准规定处理余土和废液，符合环境保护、健康卫生等要求。

5.4 设计文件要求

5.4.3 工程设计文件深度规定：须符合有关设计的相关标准及行业规范，满足建设单位审查各项要求，设计文件满足国家现行工程制图的规定和完整性要求。

5.4.5 提交的成果文件

(1) 勘察成果

勘察人负责向发包人提交勘察成果资料拾份，发包人要求增加的份数不再收费。

(2) 设计成果

包括但不限于 10 套设计文件，统一装订为 A3 格式，同时提交相应电子文件一份（电子文件内容不得加密），电子文件中文字说明为 word 格式，设计图纸为 dwg 格式，彩图为 jpg 格式；彩色展示板若干张。设计方提交的设计文件还应符合城市规划、环境保护、卫生防疫、公安消防、安全、电力等专业部门的规定，并符合项目性质相关的单项设计标准与规范要求。

负责完成所有因本项目设计所需组织的专家论证会及所有必要的专项深化，负责承担所有因此产生的费用及办理所需履行的所有闭环流程。

(3) 专题成果及其他：包含但不限于环境影响评价、道路

附件 1:

工程勘察设计范围、阶段与服务内容

一、本工程勘察设计范围

1、项目概况:

南京北站综合客运枢纽工程项目位于江北新区泰山街道,东至站东路,西至站西路,南至站南一路,北至朱家山河路。

本次招标涉及建设范围为集疏运联络道工程,总投资约 20.52 亿元,工程费用约 16.53 亿元。集疏运联络道全长共计约 13.5km。主要道路段采用桥梁形式,按照匝道设计标准,小部分路段参照城市支路设计标准,设计速度 30-40km/h。工程建设内容:主要包括道路工程、桥梁工程(含高架总长 8km,单跨最大跨径 60m)、隧道工程(多个隧道,最大长度约 300m,结构最大净宽为 8.4m)以及相配套的排水(排水最大管径 1800mm)、照明、监控、管线综合、交通安全与管理设施、景观绿化等附属工程。本工程桥梁工程单跨超过 45 米,属于技术复杂的特大型工程。

2、勘察设计范围:

(1) 设计范围:南京北站综合客运枢纽工程项目集疏运联络道工程所有工程(包括道路工程、桥梁工程、隧道工程以及相配套的排水工程、管线工程、附属工程等)的初步设计(含方案设计、初步设计概算)、施工图设计(含施工图预算)、全过程设计跟踪以及协助招标人完成各阶段向建设行政主管部门进行申报等各项工作,同时应满足规划等有关部门的审查、审批要求。

全过程设计跟踪包括：各阶段招标配合和施工现场配合服务，施工期间派驻现场设计代表、提供设计交底、解决施工中设计技术问题、设计修改、变更、相关专题研究、竣工验收等服务工作。

(2) 勘察范围：勘察工作满足各阶段设计（初步设计、施工图设计）工作，并负责完成报审工作，包括但不限于勘察报告的出具、测量、物探、协助招标人完成岩土工程勘察报告的申报、审查等工作。

具体详见设计勘察任务书。

二、各阶段服务内容

1、相关专业工程设计文件编制深度规定

详见招标文件第五章“任务书”，作为本合同附件。

2、设计要求

详见招标文件第五章“任务书”，作为本合同附件。

3、设计深度

A、详见招标文件第五章“任务书”，作为本合同附件。

B、设计单位对最终报送的方案设计成果应达到国家关于道路、桥梁以及相配套的建筑、防灾、暖通、给排水、供配电、照明、监控、交通安全与管理设施、绿化等附属工程等规范标准及深度要求。

C、设计深度满足国家及行业现行规范要求。

4、工作要求

费用清单

单位：人民币 万元

序号	项目名称	金额	备注
1	工程勘察费 a	628.14	
2	工程设计费 b	3272.94	
2.1	设计费	3086.06	
2.2	施工图预算编制费	186.88	
3	专题费 c	198.36	
3.1	管线综合规划设计	35	
3.2	水土保持方案编制	26	
3.3	环境影响评价	31.06	
3.4	地址灾害危险评估	13.3	
3.5	用地报批服务	40	
3.6	林地占用补偿方案	10	
3.7	道路安全评价	43	
合计 (a+b+c)		4099.44	
勘察设计部分投标费率= (a+b) /165300		0.0236	

2. 合同签订前设计人已完成工作的费用： _____ / _____

3. 特别约定：

(1) 合同费用总金额包括了发包人支付的全部费用，包括但不限于由设计人完成本项目设计任务书中的所有工作、专家评审、会务、现场配合等费用以及税费等所有费用。本合同费用包括由设计人完成本项目设计工作直至通过相关审查、评审、专题

附件 4:

设计人主要设计人员表

有关
事宜

名称	姓名	职务	注册执业资格或职称	承担过的主要项目
一、总部人员				
项目主管	秘志辉	院长	注册土木工程师 (道路工程)	铁路南京南站地区市政工程 (NZ-SJ0902 合同段) 工程
其他人员	吴东升	副院长	注册土木工程师 (道路工程)	铁路南京南站地区市政工程 (NZ-SJ0902 合同段) 工程
二、项目组成员				
项目负责人	赵建新	总工程师	注册土木工程师 (道路工程)	宿支路(迎宾大道至杨舍路)快速 化改造工程可行性研究及勘察设 计项目
技术负责人	王士林	总工程师	注册土木工程师 (道路工程)	宿支路(迎宾大道至杨舍路)快速 化改造工程可行性研究及勘察设 计项目
道路专业负责人	王作杰	总工程师	注册土木工程师 (道路工程)	裕翔街快速联通工程设计
桥梁专业负责人	周兴林	总工程师	一级注册结构工 程师	两港大道(新四平公路-s2)快速化 工程
隧道专业负责人	由广明	副总工程 师	一级注册结构工 程师	周家嘴路越江隧道新建工程
电气专业负责人	袁丁	副总工程 师	注册电气工程 师(供配电)	洪都大道快速路改造工程设计
给水排水专业负责人	王健	副总工程 师	注册公用设备工 程师(给水排水)	胜利大街(槐安路-北二环)道路提 升工程设计
造价专业负责人	汤建勇	造价总监	注册造价工程师	青浦区外青松公路(城中东路-新 科路)功能提升改造工程
工程物探专业负责人	杨冠宇	副总工程 师	注册土木工程师 (岩土)	
勘察专业负责人	梅军	副总工程 师	注册土木工程师 (岩土)	

批
下
包
计
则

三、联合体协议书

上海市政工程设计研究总院(集团)有限公司、江苏省地质工程勘察院(所有成员单位名称)自愿组成上海市政工程设计研究总院(集团)有限公司、江苏省地质工程勘察院(联合体名称)联合体,共同参加南京北站综合客运枢纽工程项目(项目名称)设计招标项目投标。现就联合体投标事宜订立如下协议。

1、上海市政工程设计研究总院(集团)有限公司(某成员单位名称)为上海市政工程设计研究总院(集团)有限公司、江苏省地质工程勘察院(联合体名称)牵头人。

2、联合体各成员授权牵头人代表联合体参加投标活动,签署文件,提交和接收相关的资料、信息及指示,进行合同谈判活动,负责合同实施阶段的组织和协调工作,以及处理与本招标项目有关的一切事宜。

3、联合体牵头人在本项目中签署的一切文件和处理的一切事宜,联合体各成员均予以承认。联合体各成员将严格按照招标文件、投标文件和合同的要求全面履行义务,并向招标人承担连带责任。

4、联合体各成员单位内部的职责分工如下:上海市政工程设计研究总院(集团)有限公司承担总体协调管理、南京北站综合客运枢纽工程项目集疏运联络道工程所有工程的初步设计(含方案设计、初步设计概算)、施工图设计(含施工图预算)、全过程设计跟踪、协助招标人完成各阶段向建设行政主管部门进行申报并同时满足规划等有关部门审查、审批要求等各项工作,以及除联合体成员方分工以外招标文件中要求的所有工作内容;江苏省地质工程勘察院承担满足各阶段设计(初步设计、施工图设计)的勘察工作并负责完成勘察报审,包括且不限于出具勘察报告、测量、物探、协助招标人完成岩土工程勘察报告的申报、审查等工作内容。

5、本协议书自所有成员单位法定代表人或其委托代理人签字或盖单位章之日起生效,合同履行完毕后自动失效。

6、本协议书一式叁份,联合体成员和招标人各执一份。

注:本协议书由法定代表人签字的,应附法定代表人身份证明;由委托代理人签字的,应附授权委托书。

联合体牵头人名称:上海市政工程设计研究总院(集团)有限公司(盖单位章)

法定代表人或其委托代理人: (签字)

联合体成员名称:江苏省地质工程勘察院(盖单位章)

法定代表人或其委托代理人: (签字)

2024年04月17日

3、华东国际联运港中欧班列集结中心建设项目港务区枢纽集疏运道路建设工程（一期）地质勘察

KC-202409-KC4-0370

GF—2016—0203

合同编号：_____

华东国际联运港中欧班列集结中心建设项目
港务区枢纽集疏运道路建设工程
（一期）地质勘察



建设工程勘察合同

住房和城乡建设部
国家工商行政管理总局 制定

第一部分 合同协议书

发包人（全称）：金华市国际陆港枢纽建设管理中心

建设单位（全称）：金华市国际陆港产业发展有限公司

勘察人（全称）：江苏省地质工程勘察院

根据《中华人民共和国民法典》、《中华人民共和国建筑法》、《中华人民共和国招标投标法》等相关法律法规的规定，遵循平等、自愿、公平和诚实信用的原则，双方就项目工程勘察有关事项协商一致，达成如下协议。

一、工程概况

1. 工程名称：华东国际联运港中欧班列集结中心建设项目港区枢纽集疏运道路建设工程（一期）地质勘察
2. 工程地点：金华市金东区华东国际联运港区块
3. 工程规模、特征：项目总投资约 35.786 亿元，其中工程费约 20.636 亿元。建设内容包括南向疏港大道（东向疏港大道-金义东公路）、东向疏港大道（纵二路-曹塘澧公路）、外横一路（横一路-铁路）、外纵一路（外横一路-清照路）、外横二路（纵二路-铁路外绕线）、涉铁节点（包括外横一路涉铁节点、外横二路涉铁节点、东向疏港大道涉铁节点、清照路涉铁节点、货场专用道路共 5 个涉铁节点）等工程，其中 1 座“T 型”互通立交（东向疏港大道（纵二路-曹塘澧公路）与曹塘澧公路互通），东向疏港大道、南向疏港大道为城市主干路，排水最大管径为 D1800，南向疏港大道跨东阳江节点桥（节点桥由南向北分别跨越南侧堤顶路、北侧堤顶路、清照路，桥梁全宽 38m，主桥采用（80+160+87.5）m 悬臂浇筑变截面连续梁跨越东阳江，引桥采用标准跨径 30m 现浇预应力箱梁，桥梁全长 907.5m，共计新建面积 32605m²。）。

二、勘察范围和阶段、技术要求及工作量

1. 勘察范围和阶段：地质勘察、土工试验、取样与试验等详细勘察，编制提供完整的并满足设计要求的地质勘察报告，并提供施工阶段现场勘察后期服务；技术要求按现行相关勘察规范执行。勘察报告交付后 30 天内，发包人有权免费要求对不合格或错误的部分进行修改，且勘察人需在此期间内完成并提交修改后的报告。
2. 技术要求：符合本项目设计及现行国家有关勘察规范要求
3. 工作量：本项目预估孔位约 645 孔（其中道路约 306 孔，孔深约 10 米；桥梁约 180 孔，孔深约 30 米；隧道约 159 孔，孔深约 30 米）。

三、合同工期

1. 开工日期：招标人发出进场勘察通知后按招标人要求 45 日历天内完工并出具合格的勘察报告等成果资料

2. 成果提交日期：分批分阶段提交成果

3. 合同工期（总日历天数）45天

四、质量标准

质量标准：符合本项目设计及现行国家有关勘察规范要求

五、合同价款

1. 合同暂定价款金额：人民币（大写）贰佰贰拾陆万元整(¥2260000.00元)

2. 合同付款方式：按专用条款 7.3.1 条执行

六、合同文件构成

组成本合同的文件包括：

- (1) 合同协议书；
- (2) 专用合同条款及其附件；
- (3) 通用合同条款；
- (4) 中标通知书（如果有）；
- (5) 投标文件及其附件（如果有）；
- (6) 技术标准和要求；
- (7) 图纸；
- (8) 其他合同文件。

在合同履行过程中形成的与合同有关的文件构成合同文件组成部分。

七、承诺

1. 发包人承诺按照法律规定履行项目审批手续，按照合同约定提供工程勘察条件和相关资料，并按照合同约定的期限和方式支付合同价款。

2. 勘察人承诺按照法律法规和技术标准规定及合同约定提供勘察技术服务。

八、词语定义

本合同协议书中词语含义与合同第二部分《通用合同条款》中的词语含义相同。

九、签订时间

本合同于 2024 年 9 月 20 日签订。

十、签订地点

本合同在 浙江省金华市婺城区 签订。

十一、合同生效

本合同自 发包人、勘察人签字盖章 后生效。

十二、合同份数

本合同一式 玖 份，具有同等法律效力，发包人执 陆 份，勘察人执 叁 份。

发包人：（印章）

金华市国际陆港枢纽建设管理中心

法定代表人或其委托代理人：

（签字）

跃徐
印镜

统一社会信用代码：12330700MB0X25961D

地址：

邮政编码：

电话：

传真：

电子邮箱：

开户银行：

账号：

勘察人：（印章）

江苏省地质工程勘察院

法定代表人或其委托代理人：

（签字）

单邦全

统一社会信用代码：913200005714197109

地址：南京市江宁区梅林街17号

邮政编码：211102

电话：025-52411201

传真：025-52411201

电子邮箱：

开户银行：建行南京新街口支行

账号：32001594036050005379



第二部分 通用合同条款

通用合同条款部分参照建设工程勘察合同示范文本（GF-2016-0203）版本通用合同条款部分。

第三部分 专用合同条款

第1条 一般约定

1.2 合同文件及优先解释顺序

1.2.1 合同文件组成及优先解释顺序：（1）合同协议书；（2）专用合同条款及其附件；（3）通用合同条款；（4）中标通知书（如果有）；（5）投标文件及其附件（如果有）；（6）技术标准和要求；（7）图纸；（8）其他合同文件。

1.3 适用法律法规、技术标准

1.3.1 适用法律法规

需要明示的规范性文件：《中华人民共和国民法典》及国家和地方的有关法律、行政法规

1.3.2 适用技术标准

特别要求：技术要求按现行相关勘察规范执行

使用国外技术标准的名称、提供方、原文版、中译本的份数、时间及费用承担：

1.4 语言文字

本合同除使用汉语外，还使用 语言文字。

1.5 联络

1.5.1 发包人和勘察人应在7天内将与合同有关的通知、批准、证明、证书、指示、指令、要求、请求、同意、意见、确定和决定等书面函件送达对方当事人。

1.5.2 发包人接收文件的地点：金华市金东区东孝街道金甬街398号港务中心

发包人指定的接收人：周海峰

发包人指定的联系方式：18857919944

勘察人接收文件的地点：南京市江宁区梅林街17号

勘察人指定的接收人：严邦全

勘察人指定的联系方式：13601435321

1.7 保密

合同当事人关于保密的约定：按通用条款执行

第2条 发包人

2.2 发包人义务

2.2.2 发包人委托勘察人搜集的资料：发包人不能提供勘察工作范围地下已有埋藏物的资料及具体位置分布图，由勘察人自行踏勘并收集，产生的相应费用含投标报价内，发包人不再另行向勘察人支付。

2.2.7 发包人对安全文明施工的特别要求：满足国家、浙江省、金华市相关规定

2.3 发包人代表

姓名：周海峰 职务：建设管理部副部长 联系方式：18857919944

授权范围：代表发包人行使合同赋予的权利，承担合同应尽的责任和义务。

第3条 勘察人

3.1 勘察人权利

3.1.2 关于分包的约定：不得分包

3.3 勘察人代表

姓名：严邦全 职务：分院长 联系方式：13601435321 授权范围：代表勘察单位行使合同赋予的权利，承担合同应尽的责任和义务。

第4条 工期

4.2 成果提交日期

双方约定工期顺延的其他情况：45 日历天完成勘察并出具报告（发包人发出进场勘察通知后）。收到发包人委托书后 7 个工作日内提交勘察方案，经发包人及设计单位确认后，按勘察方案实施，并严格按照方案中开工时间进场作业。如遇特殊情况（设计变更、工作量变化、不可抗力影响以及非勘察人原因造成的停、窝工等）时，工期顺延。

4.3 发包人造成的工期延误：若因发包人原因导致的工期延误，发包人应在合理范围内与勘察人协商合理解决。

4.3.2 双方就工期顺延确定期限的约定：发包人有最终决定权。

第5条 成果资料

5.2 成果份数

勘察人负责向发包人勘察成果 12 份及电子文档，因项目需要发包人要求增加的份数不再另行收费。

4、地铁 13 号线车辆段周边第二批配套道路工程勘察

GMGCKC-2021-01

工程编号：_____
合同编号：光建勘察[2024] 10 号

深圳市光明区建设工程 勘察合同

工程名称：地铁 13 号线车辆段周边第二批配套道路工程

工程地点：深圳市光明区

甲方：深圳市光明区建筑工程署

乙方：江苏省地质工程勘察院

2021 年版

根据《中华人民共和国民法典》、《建设工程勘察设计管理条例》、《建设工程勘察设计市场管理规定》、《深圳经济特区建设工程质量管理条例》及国家有关法规规定，结合本工程的具体情况，为明确责任，协作配合，确保工程勘察质量，经甲方、乙方协商一致，签订本合同，共同遵守。

第一条 工程概况

1.1 工程名称：地铁13号线车辆段周边第二批配套道路工程

1.2 工程建设地点：深圳市光明区

1.3 工程规模、特征：地铁13号线车辆段周边第二批配套道路工程位于凤凰、马田街道，包含罗围群围一路（通兴路-松白路）、振发路（高墩南路-东明大道）、沙田坑南路（通兴路-振发路）、高墩南路（振发路-塘前路）、塘学路（沙田坑南路-东明大道）、宜居二路（高墩南路-东明大道）、马角岭路（松白路-月亮路）、将石路（月亮路-振煌路），共8条道路。

其中，罗围群一路呈东西走向，西起通兴路，东至松白路，全长约702米，红线宽24米，为设双向四车道的城市次干道；振发路呈南北走向，北起高墩南路，南至东明大道，全长约359米，红线宽28米，为设双向四车道的城市次干道；沙田坑南路呈东西走向，西起通兴路，东至振发路，全长约321米，红线宽15米，为设双向两车道的城市支路；高墩南路呈东西走向，西起振发路，东至塘前路，全长约335米，红线宽15米，为设双向两车道的城市支路；塘学路呈南北走向，北起沙田坑南路，南至东明大道，全长约380米，红线宽15米，为设双向两车道的城市支路；宜居二路呈南北走向，北起高墩南路，南至东明大道，全长约331米，红线宽20米，为设双向两车道的城市支路；马角岭路呈东西走向，西起松白路，东至月亮路，全长约448米，红线宽20米，为设双向两车道的城市支路；将石路呈东西走向，西起月亮路，东至振煌路，全长约281米，红线宽12米，为设双向两车道的城市支路。

项目总投资17668万元。其中，建安工程费用14782万元，工程建设其他费2045万元，预备费841万元。

1.4 勘察工作内容与技术要求（以下简称“勘察”）：

1.4.1 查明地下管线和设施等埋藏物，为工程勘察、设计及施工开挖等工作提供条件。要求标明与本工程衔接的所有管线接口的标高、管径、坐标位置及管井的标高、坐标位置等内容。

1.4.2 正确反映场地和地基的工程地质条件，查明不良地质作用和地质灾害，为工程设计和施工提供依据。

1.4.3 地形测量。要求标明测量范围内树木的坐标、胸径、标高；构筑物的坐标、标高等。

1.4.4 施工控制点测量。

1.4.5 针对岩溶地区基桩，在成桩之前采用钻探方法查其桩底基岩情况。原则上不得采用超前钻，荷载较大的桩基础、河道桥梁一桩一孔等特殊情况，需经过监理和甲方书面同意后方可实施。

1.4.6 红线点测放：相关资料收集、控制测量、条件点测量、建(构)筑物定位、实地钉桩与校核测量、成果归档与提交。

1.4.7 水文地质勘察：查明区域水文地质条件，了解该调查地区地下水的埋藏、分布状况及补给、径流、排泄条件，概略估算地下水资源的数量和质量，为国民经济规划提供基础资料。

□1.4.8 地质灾害危险性评估：在地质灾害易发区内进行工程建设，必须在可行性研究阶段进行地质灾害危险性评估，并将评估结果作为可行性研究报告的组成部分；在地质灾害易发区内进行城镇和村庄总体规划时，必须对规划和建设区进行地质灾害危险性评估。

□1.4.9 土壤氧浓度检测：查明场地范围内土壤氧的浓度。

1.4.10 结合工程设计、施工条件，进行技术论证和分析评价，提出解决工程岩土问题的建议，并服务于工程建设的全过程。

勘察工作范围与技术要求详见 设计单位提交并经甲方批准的勘察任务书及其技术要求为准。

1.5 勘察暂估工作量：工程测量（其中：地形测量面积 平方米、地下管线探测口面积或口长度 平方米或口米、施工控制测量点 个、红线点测放 个），工程地质（或岩土工程）勘察（其中：工程地质测绘 平方米、工可（钻孔）钻探进尺 个（米）、初勘（钻孔）钻探进尺 个（米）、详勘（钻孔）钻探进尺 个（米）、抽水试验、施工勘察（或口超前钻探）（钻孔）钻探进尺 个（米）），水文地质勘察（其中：水文地质测绘 平方千米）、口土壤氧浓度检测 项（点），口地质灾害危险性评估 点，其它 。

第二条 合同文件的优先次序

组成本合同的文件包括：

- （1）本合同的合同条件；
- （2）中标通知书；
- （3）招标文件及补遗；
- （4）投标书及其附件；
- （5）双方有关工程的洽商等书面协议或文件。

构成本合同的上述文件可视为是能互相说明的，如果合同文件存在歧义或不一致，则根据上述优先次序判断。上述合同文件包括同当事人就该合同文件所作出的补充和修改，属于同一类内容的文件，应以最新签署的为准。

第三条 勘察工作的依据

- 3.1 工程批准文件（复印件），以及用地范围图等批件（复印件）。
- 3.2 工程勘察任务书、技术要求、建筑总平面布置图。
- 3.3 勘察测绘行业相关技术规范

第四条 勘察成果

- 4.1 乙方负责向甲方免费提交勘察成果文本文件八份，电子文件二份；若甲方要求增加勘察成果文

本文件的份数，乙方不再另行收费。

4.2 乙方所提交勘察成果资料包括：岩土工程勘察报告水文地质勘察报告物探成果报告测量技术报告相关图纸电子数据光盘其他：地形测绘、现状树木测绘、地下管线探测(含红线内及红线外周边现状道路和规划道路范围内管线探测)、初步勘察、详细勘察以及从工程开工至通过竣工验收并配合审计等服务工作。

成果质量：乙方向甲方提交勘察成果质量应符合相关技术标准和深度规定，且满足合同约定的质量要求。双方对成果质量有争议时，由双方认可的第三方专业机构鉴定，所需费用及因此造成的损失，由责任方承担；双方均有责任的，由双方根据其责任份额各自承担。

4.3 成果验收：乙方向甲方提交勘察成果资料后，如需对勘察成果文件验收的，甲方应及时组织验收。验收合格标准：施工图审查机构审查合格甲方验收合格其他验收方式：_____

4.4 勘察作业过程录相视频和拍照数据电子光盘两份。

第五条 工期、质量标准

5.1 乙方应在接到中标通知书（或得到开工通知）之日算起的 20 个日历天内提供工程物探报告，20 个日历天内提供工程测量报告，在 30 个日历天内提供工可勘察报告，在 20 个日历天内提供初勘报告，在收到详勘任务书后 30 个日历天内提供详勘报告，在得到施工勘察（超前钻探）开工通知后 20 个日历天内提供施工勘察（或超前钻探）报告，在得到开工通知 20 日内提交土壤氧浓度检测报告。

如遇特殊情况（设计变更、工作量变化、不可抗力影响以及非乙方原因造成的停工、窝工等）时，工期顺延。

5.2 质量标准：合格 其他：_____

第六条 合同价

6.1 合同总价暂定为 79.43 万元（其中：工程测量 31.7 万元（含地形测量 7.9 万元、地下管线探测 23.8 万元、施工控制测量 / 万元、红线点测放 / 万元）；工程地质（或岩土工程）勘察 47.73 万元（其中：工可钻探 0 万元、初勘 0 万元、详勘 0 万元、抽水试验 0 万元、施工勘察（或超前钻探勘察费 0 万元）；水文地质勘察 0 万元（其中：水文地质测绘 0 万元、工可勘察 0 万元、初勘 0 万元、详勘 0 万元、抽水试验 0 万元）；土壤氧浓度检测 0 万元；其它 0 万元。

6.2 本项目地下管线、构筑物 and 障碍物工程物探为一项工作，该项工作不考虑地下管线（包括给水、排水、电力、通讯、燃气等所有地下管线）和设施等埋藏物的复杂程度，采用固定总价，该价已包括为查明给定范围内地下埋藏物及构筑物的资料查询（包括向相关部门购买资料等）、设备进退场、探测、分析等一切费用。要求标明与本工程衔接的所有管线接口的标高、管径、坐标位置及管井的标高、坐标位置等内容。【固定总价参照《工程勘察设计收费标准》（2002 年修订本）确定】

6.3 地形测量采用固定总价，该价格为完成甲方指定范围内地形测量并取得合格的地形测量成果所

具未发生变化的复核报告。

12.2 施工过程中施工配合费按勘察费的 20% 计取，该费用已包含在合同费用中。如施工配合未开展且项目未实施，则结算勘察费需扣除施工配合费。

12.3 完成勘察内容的判断标准为取得甲方认可的成果文件或勘察审查合格证（审查意见）。

12.4 若在施工实施过程中需补勘，经甲方书面同意后，由乙方负责进行补勘。如是乙方自身原因造成的补勘，所产生的费用由乙方自行承担；如同一位置补勘结论与原勘察结论不一致，则甲方有权视具体情况追究乙方的责任，补勘费用由乙方自行承担。

12.5 因政府投资等原因导致项目难以实施，甲方有权终止合同，已完成工作内容按实结算。

12.6 若乙方未落实《关于加强道路挖掘管理提升市政工程安全文明标准化施工水平的若干措施（试行）》关于全面落实地下管线保护“6 个 100%”措施的要求，甲方将严格根据《关于严厉惩处建设工程安全生产违法违规行为的若干措施（试行）的实施细则》（深建规〔2019〕2 号）中关于未落实地下管线、设施保护“6 个 100%”措施的规定，由建设行政主管部门对乙方及相关责任人员进行黄色警示，将黄色警示信息纳入建筑市场主体诚信管理。

第十三条 补充协议

本合同未尽事宜，经甲方与乙方协商一致，签订补充协议，补充协议与本合同具有同等效力。

第十四条 争议解决

本合同发生争议，甲方、乙方应依据第十五条及时协商解决，协商或调解不成的，应采用下列方式之一解决争议：

提交深圳国际仲裁院（深圳仲裁委员会）仲裁；

向甲方所在地具有管辖权的人民法院提起诉讼。

第十五条 生效

本合同自甲方、乙方签字盖章后生效；甲方、乙方履行完合同规定的义务后，本合同终止。

本合同一式 拾 份，甲方 伍 份、乙方 伍 份。


甲方：深圳市光明区建设工程工务署
（盖章）
合同专用章
法人代表或授权代理人签字：

开户银行： /

帐号： /

日期： 2024 年 4 月 7 日

乙方：江苏省地质工程勘察院
（盖章）

法人代表或授权代理人签字：

开户银行：建设银行南京江宁街口支行

帐号：32061594036030005379

日期： 2024 年 4 月 7 日

勘察编号	2024085
工程名称	地铁13号线车辆段周边第二批配套道路工程
工程地点	深圳市光明区凤凰街道
委托单位	深圳市光明区建筑工务署
设计单位	深圳市市政设计研究院有限公司
勘察单位	江苏省地质工程勘察院 <small>江苏省工程勘察设计院专用章 江苏省地质工程勘察院 资质证书 B232045129/B132045122 编号 江苏省住房和城乡建设厅监制(A) 有效期至二〇二四年九月三十日</small>
勘察阶段	详细勘察
勘察日期	2024年3月22日~2024年4月2日 2024年5月8日~2024年5月13日
报告日期	2024年5月26日

职责或职务	签章	注册印章
项目负责人	陈鹏	
技术负责	余华	
报告编写	姚棋	
报告校核	苏中顺	
报告审核	梅军	
报告审定	肖裕生	
单位技术负责人	梅军	
院长	施春华	

5、将石路（东明大道-南环大道）电力、通信设施改造工程勘察

正本

GMGCKC-2021-01

合同编号：光建勘察[2024] 30 号

深圳市光明区建设工程
勘察合同



工程名称：将石路（东明大道-南环大道）电力、通信设施改
工程

工程地点：深圳市光明区马田街道

甲 方：深圳市光明区建筑工务署

乙 方：江苏省地质工程勘察院



2021 年版

根据《中华人民共和国民法典》、《建设工程勘察设计管理条例》、《建设工程勘察设计市场管理规定》、《深圳经济特区建设工程质量管理条例》及国家有关法规规定，结合本工程的具体情况，为明确责任，协作配合，确保工程勘察质量，经甲方、乙方协商一致，签订本合同，共同遵守。

第一条 工程概况

1.1 工程名称：将石路（东明大道-南环大道）电力、通信设施改造工程勘察

1.2 工程建设地点：深圳市光明区

1.3 工程规模、特征：本项目主要对将石路东明大道-南环大道段 10kV、110kV、220KV 电力、通信设施进行迁改。建设内容包括抬升架空线路，拆除现状电力杆塔、架空线路、电力电缆、隔离开关、避雷器、通信光缆、通信光（电）缆交接箱等，新建电力杆塔、架空线路、电缆管（沟）、通信光缆、通信管道及附属设施等。

1.4 勘察工作内容与技术要求（以下简称“勘察”）：

1.4.1 查明地下管线和设施等埋藏物，为工程勘察、设计及施工开挖等工作提供条件。要求标明与本工程衔接的所有管线接口的标高、管径、坐标位置及管井的标高、坐标位置等内容。

1.4.2 正确反映场地和地基的工程地质条件，查明不良地质作用和地质灾害，为工程设计和施工提供依据。

1.4.3 地形测量。要求标明测量范围内树木的坐标、胸径、标高；构筑物的坐标、标高等。

1.4.4 施工控制点测量。

1.4.5 针对岩溶地区基桩，在成桩之前采用钻探方法查其桩底基岩情况。原则上不得采用超前钻，荷载较大的桩基础、河道桥梁一桩一孔等特殊情况，需经过监理和甲方书面同意后实施。

1.4.6 红线点测放：相关资料收集、控制测量、条件点测量、建(构)筑物定位、实地钉桩与校核测量、成果归档与提交。

1.4.7 水文地质勘察：查明区域水文地质条件，了解该调查地区地下水的埋藏、分布状况及补给、径流、排泄条件，概略估算地下水资源的数量和质量，为国民经济规划提供基础资料。

1.4.8 地质灾害危险性评估：在地质灾害易发区内进行工程建设，必须在可行性研究阶段进行地质灾害危险性评估，并将评估结果作为可行性研究报告的组成部分；在地质灾害易发区内进行城镇和村庄总体规划时，必须对规划和建设区进行地质灾害危险性评估。

1.4.9 土壤氡浓度检测：查明场地范围内土壤氡的浓度。

1.4.10 结合工程设计、施工条件，进行技术论证和分析评价，提出解决工程岩土问题的建议，并服务于工程建设的全过程。

勘察工作范围与技术要求详见__岩土工程勘察、工程测量及该项目相关的配合服务工作（包括前期各项报审配合、施工配合和结算审计配合），具体勘察内容以勘察任务书为准。__。

1.5 勘察暂估工作量：工程测量（其中：地形测量面积__平方米、地下管线探测__平方米、施工控制测量点__个、红线点测放__个），工程地质（或岩土工程）勘察（其中：工程地质测绘__平方米、工可（钻孔）钻探进尺__个（米）、初勘（钻孔）钻探进尺__个（米）、详勘（钻孔）钻探进尺__（米）、抽水试验、施工勘察（或超前钻探）（钻孔）钻探进尺__个（米）），水文地质勘察（其中：水文地质测绘__平方千米）、土壤氡浓度检测__项（点），地质灾害危险性评估__点，其它__。

第二条 合同文件的优先次序

组成本合同的文件包括：

- （1）本合同的合同条件；
- （2）中标通知书；
- （3）招标文件及补遗；
- （4）投标书及其附件；
- （5）双方有关工程的洽商等书面协议或文件。

构成本合同的上述文件可视为是能互相说明的，如果合同文件存在歧义或不一致，则根据上述优先次序判断。上述合同文件包括同当事人就该合同文件所作出的补充和修改，属于同一类内容的文件，应以最新签署的为准。

第三条 勘察工作的依据

- 3.1 工程批准文件（复印件），以及用地范围图等批件（复印件）。
- 3.2 工程勘察任务书、技术要求、建筑总平面布置图。
- 3.3 勘察测绘行业相关技术规范


第四条 勘察成果


- 4.1 乙方负责向甲方免费提交勘察成果文本文件十二份，电子文件六份；若甲方要求增



委托人： 深圳市光明区
 建筑工程务署
 (盖章)
 光明区华夏二路光明
地 址： 商会大厦 10 楼

咨询人： 江苏省地质工程勘察院
 (盖章)
 江苏省南京市雨花台区
地 址： 安德门大街 11 号

法定代表人
或
授权代理人 
 (签章)

法定代表人
或
授权代理人 
 (签字)

电 话： 0755-88212511
邮 政 编 码： 518107

电 话： 025-52798639
邮 政 编 码： 210012

合同签订时间： 2024 年 9 月 4 日 开户银行 中国建设银行南京市新街口支行
合同签订地点： 深圳市光明区 账 号 32001594036050005379



工程勘察综合类甲级资质
证书编号: B132045122
ISO9001质量管理体系认证
注册编号: 02920030136R3M-1

将石路（东明大道-南环路）市政工程电力设施迁改工程

岩土工程勘察报告

(勘察编号: 2024265)

江苏省地质工程勘察院
2024年11月

勘察编号	2024265
工程名称	将石路（东明大道-南环路）市政工程电力设施迁改工程
工程地点	深圳市光明区马田街道
委托单位	深圳市光明区建筑工务署
设计单位	深圳供电规划设计院有限公司
勘察单位	江苏省地质工程勘察院  江苏省工程勘察设计院有限公司 江苏省地质工程勘察院 证书编号: B132045122/B232045129 江苏省住房和城乡建设厅监制(苏) 有效期至: 2025年04月22日
勘察日期	2024年10月28日~2024年11月14日
报告日期	2024年11月22日

职责或职务	签章	注册印章
项目负责人	余华 	
技术负责/报告编写	王少龙 	
报告校核	潘超科 	
报告审核	陈鹏 	
报告审定	肖裕生 	
单位技术负责人	汤光威	
法定代表人	张安银	

2、拟派项目负责人类似工程业绩

投标人基本情况一览表								
序号	投标单位名称	企业性质 (勾选其一)	是否属于中小企业 (勾选其一)	企业业绩	拟派项目负责人业绩	企业资质	项目管理人员规模	履约评价
1	江苏省地质工程勘察院有限公司	<input type="checkbox"/> 民营企业 <input checked="" type="checkbox"/> 国有企业 <input type="checkbox"/> 其他: <u>(自行填写)</u>	<input checked="" type="checkbox"/> 是 <input type="checkbox"/> 否	1、项目名称: 苏州市轨道交通 10 号线(苏虞张段)工程勘察物探项目 X-KCWT4 标; 建设单位: 苏州市轨道交通集团有限公司; 合同金额: 2004.30 万元; 合同签订时间 2023 年 9 月 11 日 2、项目名称: 南京北站综合客运枢纽工程项目集疏运联络工程; 建设单位: 南京江北新区铁路建设投资有限责任公司; 合同金额: 628.14 万元; 合同签订时间 2024 年 5 月 20 日 3、项目名称: 华东国际联运港中欧班列集结中心建设项目港务区枢纽集疏运道路建设工程(一期)地质勘察; 建设单位: 金华市国际陆港产业发展有限公司; 合同金额: 226 万元; 合同签订时间 2024 年 9 月 20 日 4、项目名称: 地铁 13 号线车辆段周	1、项目名称: 杨庄北侧保障房地块项目勘察; 建设单位: 南京光华房地产开发公司; 合同金额: 633.60 万元; 竣工验收时间: 2025 年 3 月 31 日 2.项目名称: 弥城华庭棚改安置区及邻里中心建设项目一期工程(1#-3#楼、5#-9 楼、22#楼邻里中心、23#楼门卫、25#楼门卫、27#楼配电房、地下车库); 建设单位: 东台市国创实业有限公司; 合同金额: 30.00 万元; 竣工验收时间: 2024 年 5 月 20 日 3、项目名称: 河海大学西康路校区环境科学大楼一期项目; 建设单位: 河海大学; 合同金额: 27.5628 万元; 竣工验收时间: 2025 年 5 月 20 日 4、项目名称: 中国药科大学江宁校区临床药学研究中心与药物再评价中心项目工程; 建设单位: 中国药科	工程勘察综合甲级资质、项目负责人具备注册土木工程师(岩土)执业资格	共配置 43 人 具体岗位如下: 1、项目负责人: 1 人 2、技术负责人: 1 人 3、审定人: 1 人 4、审核人: 1 人 5、测量专业负责人: 1 人 6、安全负责人: 1 人 7、勘察专业负责人: 1 人 8、勘察技术人员: 16 人 9、安全员: 2 人 10、测量、物探技术人员: 15 人 11、技术顾问: 1 人 12、土工试验负责人: 1 人 13、现场负责人: 1 人	1. 项目名称: 光明区长圳第二学校(暂定名)建设工程勘察外业见证项目; 履约评价: 优秀; 评价时间: 2024.08.31; 评价单位: 深圳市光明区建筑工务署 2、项目名称: 樟木头镇金洋路二期工程勘察项目; 履约评价: 优秀; 评价时间: 2023 年 9 月 1 日-2023 年 12 月 31 日; 评价单位: 东莞市樟木头镇工程建设中心 3、项目名称: 东莞市樟木头东站点交通品质提升工程勘察项目; 履约评价: 优秀; 评价时间: 2022 年 11 月 1 日

			<p>边第二批配套道路工程勘察；建设单位：深圳市光明区建筑工务署；合同金额：79.43万元；合同签订时间2024年4月7日</p> <p>5、项目名称：将石路（东明大道-南环大道）电力、通信设施改工程勘察；建设单位：深圳市光明区建筑工务署；合同金额：63.8592万元；合同签订时间2024年9月4日</p>	<p>大学；合同金额：19.50万元；竣工验收时间：2025年11月25日</p> <p>5、项目名称：龙华智谷(南区)C-11#楼；建设单位：南京工业大学；合同金额：19.3050万元；竣工验收时间：2025年4月30日</p>		<p>-2023年10月31日；评价单位：东莞市樟木头镇工程建设中心</p> <p>4、项目名称：龙岗区宝龙街道上井片区工业地块统筹开发项目(勘察)项目；履约评价：90分/良好；评价时间：2023年1月1日-2023年6月1日1；评价单位：深圳市盛鑫实业发展有限公司</p> <p>5、项目名称：塘尾第二学校（暂定名）建设工程勘察；履约评价：84分/良好；评价时间：2024年12月2日；评价单位：深圳市光明区建筑工务署</p>
--	--	--	--	---	--	--

注：（1）证明资料要求详见招标文件第二章投标须知 三、招投标须知正文 （六）定标《资信标要求一览表》

（2）投标人须对填写的内容真实性负责。

2、拟派项目负责人类似工程业绩

序号	项目名称	合同价款 (万元)	建设单位	竣工验收时间	项目负责人证明
1	杨庄北侧保障房地块项目勘察	633.60	南京光华房地产开发公司	2025.3.31	已提供
2	弥城华庭棚改安置区及邻里中心建设项目一期工程(1#-3#楼、5#-9楼、22#楼邻里中心、23#楼门卫、25#楼门卫、27#楼配电房、地下车库)	30.00	东台市国创实业有限公司	2024.5.20	已提供
3	河海大学西康路校区环境科学大楼一期项目	27.5628	河海大学	2025.5.20	已提供
4	中国药科大学江宁校区临床药学研究中心与药物再评价中心项目工程	19.50	中国药科大学	2025.11.25	已提供
5	龙华智谷(南区)C-11#楼	19.3050	南京工业大学	2025.4.30	已提供
业绩总额		729.9678			

2.1、杨庄北侧保障房地块项目勘察

GF-2000-0203

建设工程勘察合同（一）

[岩土工程勘察、水文地质勘察（含凿井）
工程测量、工程物探]

工程名称： 杨庄北侧保障房地块项目勘察

工程地点： 秦淮区光华路街道

合同编号： _____

（由勘察人编填）

勘察证书等级： _____

发 包 人： 南京光华房地产开发公司

勘 察 人： 江苏省地质工程勘察院

签 订 日 期： 2018年5月7日

中华人民共和国建设部

国家工商行政管理局监制

险。

(4) 作为有丰富经验的承包商应该预见到的风险。

(5) 对整个项目的进度、质量、安全进行管理及合同约定的承担违约责任的风险。

(6) 针对天气、场地及地质状况等采取的施工技术措施费用。

(7) 投标报价中错、漏报项目的风险（不包括发包人根据招标文件约定调整的不平衡报价部分）。

(8) 图纸及招标范围明示的、潜在的一切风险。

(9) 法律法规中规定的应包含的其它风险。

(10) 钻孔报价综合考虑，不区分岩孔、土孔。

1.7 预计勘察工作量：钻孔长度约 48000m

第二条：发包人应及时向勘察人提供下列文件资料，并对其准确性、可靠性负责。

2.1 提供本工程批准文件（复印件），以及用地（附红线范围）、施工、勘察许可等批准（复印）。

2.2 提供工程勘察任务委托书、技术要求和工作范围的地形图、建筑总平面布置图。

2.3 提供勘察工作范围已有的技术资料及工程所需的坐标与标高资料。

2.4 提供勘察工作范围地下已有埋藏物的资料（如电力、电讯电缆、各种管道、人防设施、洞室等）及具体位置分布图。

2.5 发包人不能提供上述资料，由勘察人收集的，发包人需向勘察人支付相应费用。

第三条：勘察人向发包人提交勘察成果资料并对其质量负责。

勘察人负责向发包人提交勘察成果资料八份，发包人要求增加的份数另行收费。

第四条：开工及提交勘察成果的时间和收费标准及付费方式。

4.1 开工及提交勘察成果资料的时间

4.1.1 本工程的勘察工作暂定于 2018 年 4 月 30 日开工（具体开工时间以发包人通知为准），2018 年 6 月 30 日提交勘察成果资料。由于发包人或勘察人的原因未能按期开工或提交成果资料时，按本合同第六条规定办理。

4.1.2 勘察工作有效期限以发包人下达的开工通知书或合同规定的时间为准，如遇特殊情况（设计变更、工作量变化、不可抗力影响以及非勘察人原因造成的停、窝工等）时，工期顺延。

4.2 收费标准及付费方式

4.2.1 本工程按双方确认的实际完成的工作量和综合单价进行结算（综合单价不变），以此确定最终勘察费用。国家规定的收费标准中没有规定的收费项目，由发包人、勘察人另行议定。

4.2.2 本工程预算勘察费为 6336000 元（大写陆佰叁拾叁万陆仟元整）。综合单价 132 元/米。

合同价款支付：

- (1) 提供详勘中间报告（供桩型设计用），支付合同价款的 30%；
- (2) 详勘成果通过图审后，支付合同价款的 40%；
- (3) 桩基验收合格、跟踪审计初审结算报告出具后，付至初步审定价的 85%（含已付）；
- (4) 结算初审资料报送发包人集团审核，集团结算审计完成后付至结算价款的 95%；
- (5) 竣工验收备案完成后，付至结算价款的 100%。

本工程如因发包人原因，工程发生变更或延期施工，在勘察人交付勘察资料后一年内发包人结算完成并付清全部勘察费用。

上述每笔款项的支付均需扣除当期勘察人需缴纳的违约金。发包人每次付款前，勘察人必须提供合法的可供发包人抵扣的增值税专用发票，勘察人不开具增值税发票或开具增值税发票不合格的，发包人有权延迟支付应付款项直至承包人开具合格票据之日且不承担任何违约责任，且勘察人的各项合同义务仍应按合同约定履行

4.2.3 如工程建设过程中勘察人不能按发包人要求参加验槽、验收等相关会议，发包人有权予以勘察人违约金处罚，每次一万，在结算款中扣除。

4.2.4 每次付款前，勘察人须提前向发包人提供等额正式、增值税专用发票，以便发包人凭票据付款。若勘察人延迟出具发票，则发包人付款期限顺延。

4.2.5 最终结算价的计算方法为：结算价=经发包人确认的实际完成工程量*合同全费用综合单价±变更签证金额等。

本合同一式 捌 份, 发包人 肆 份、勘察人 叁 份、备案 壹 份。

发包人名称:

(盖章)

法定代表人: (签字)

委托代理人: (签字)

住 所:

邮政编码:

电 话:

传 真:

开户银行:

分行营业部

银行帐号:

建设行政主管部门备案:

(盖章)

备案号:

备案日期: 年 月 日

经办人: 花雪艳

勘察人名称:

(盖章)

法定代表人: (签字)

委托代理人: (签字)

住 所:

邮政编码:

电 话:

传 真:

开户银行:

银行帐号:

鉴证意见:

(盖章)

经办人:

鉴证日期: 年 月 日



江苏省地质工程勘察院
32001594036050005379
南京市建行新街口支行



2018.5.24



江苏省建设工程勘察设计合同备案表

勘察设计单位名称：江苏省地质工程勘察院

(公章)

填表日期：2018-05-21

项目名称	杨庄北侧保障房地块项目勘察								
项目地点	秦淮区光华路街道								
项目概况	总投资	336100.00	万元	规模及等级	大型 建筑面积42.60万平方米				
建设单位(发包方)	南京光华房地产开发公司			项目联系人	花工				
				联系电话/手机	13770833453				
勘察设计单位资质等级、业务范围及证书号	工程勘察综合类甲级; B132045122			项目联系人	张安银				
				联系电话/手机	13952033788				
合同价格	633.60		万元	项目负责人	张安银				
项目所属行业类别	岩土工程			项目阶段	工程勘察				
项目负责人、各专业负责人及各专业的主要设计(勘察)人基本情况									
序号	姓名	身份证号	职称(注册人员注册类别及等级)	执业印章号(注册人员填写)	所学专业	从事专业	勘察设计工龄	在项目中担当的角色	本人亲笔签名
1	张安银	32098119770106321X	注册土木工程师(岩土)	3204512-AY009	土木工程	岩土工程, 工程测量	19	项目负责人, 校对人	张安银
2	汤光威	320881198009247038	注册土木工程师(岩土)	3204512-AY018	勘查技术与工程	岩土工程	14	专业负责人, 勘察报告编写人	汤光威
3	杨冠宇	360202198409270017	注册土木工程师(岩土)	3204512-AY008	勘查技术与工程	岩土工程	13	审核人	杨冠宇
4	胡唐伯	321002196405083373	注册土木工程师(岩土)	3204512-AY005	工程地质及水文地质	岩土工程	35	审定人	胡唐伯
5	肖裕生	320114196505240030	注册土木工程师(岩土)	3204512-AY015	水文地质	岩土工程	32	审定人	肖裕生
6	姚洪亮	320102197207171216	注册土木工程师(岩土)	3204512-AY003	水文地质与工程地质	岩土工程	26	审核人	姚洪亮
7	梅军	320621197410175112	注册土木工程师(岩土)	3204512-AY010	水文地质与工程地质	岩土工程	21	审定人	梅军
备案部门意见:								 备案部门盖章 2018年5月21日	

注:本表一式三份, 分别由省辖市或县(市)建设行政主管部门、建设单位、勘察设计单位留存。

工程竣工验收证明书

工程名称: 杨庄北侧保障房地块项目(公交场站及基层社区中心、住宅地块、居住社区中心)

验收日期: 2025年3月31日

建设单位	南京光华房地产开发有限公司	监理单位	江苏建科工程咨询有限公司
施工单位	中国建筑第八工程局有限公司	设计单位	江苏龙腾工程设计股份有限公司
建筑面积	30.68万 ²	合同工程造价	105257.87万元
	结构层次		框架 1-21 层不等 地下 1 层
勘察单位	江苏省地质工程勘察院		
开工日期	2020.4.12	质量等级	合格

本工程总占地面积约 12 万平方米,规划建设保障房、公交车站、基层社区中心、居住社区中心、市政道路等配套设施。规划总建筑面积 300000.00 平方米,其中地上建筑面积 222403.95 平方米,地下建筑面积 82241.39 平方米。保障房建设用地面积 72494.05 平方米,总建筑面积 253832.12 平方米,地下建筑面积 65832.76 平方米,地上建筑面积 187999.36 平方米,其中住宅建筑面积 175249.54 平方米,包括 16 栋住宅,共 2381 套,公共建筑面积 12749.82 平方米。机动车车位 2268 个(地上车位 312 个,地下车位 1956 个),非机动车车位 5372 个(住宅车位 4938 个,配套车位 434 个)。公交车站建设用地面积 4366.08 平方米,总建筑面积 598.65 平方米。公交车位 22 个,机动车车位 6 个,非机动车车位 14 个。基层社区中心建设用地面积 1862.71 平方米,总建筑面积 2679.9 平方米,其中地上面积 1847.42 平方米,地下建筑面积 832.48 平方米。包括社区卫生服务站、文化活动室、体育活动室、党群服务中心、社区警务室等。机动车车位 21 个,非机动车车位 43 个。居住社区中心建设用地面积 48015.26 平方米,总建筑面积 49749.73 平方米,其中地上建筑面积 34173.58 平方米,地下建筑面积 15576.15 平方米。包括配套商业、邮政所、社区菜场、幼儿园、文化中心、体育活动中心、党群服务中心、社区养老中心、卫生服务中心、派出所等。机动车车位 365 个(地上车位 11 个,地下车位 354 个),非机动车车位 857 个(地上车位 104 个,地下车位 753 个)。

工程的原材料及质保资料齐全。工程的平面尺寸、标高、位置正确。工程的主体、基础、结构、装饰、屋面工程均达到设计及施工规范要求。工程满足竣工验收条件。工程评为“合格”工程。

建设单位	项目负责人:  (签字):  (公章)
设计单位	项目负责人:  (签字):  (公章)
勘察单位	项目负责人:  (签字):  (公章)
监理单位	总监:  (签字):  (公章)
施工单位	项目负责人:  (签字):  (公章)

2.2、凉城华庭棚改安置区及邻里中心建设项目一期工程(1#-3#楼、5#-9楼、22#楼邻里中心、23#楼门卫、25#楼门卫、27#楼配电房、地下车库)

76

建设工程勘察合同

(GF—2016—0203)

住房和城乡建设部
国家工商行政管理总局 制定

第一部分 合同协议书

发包人：东台市国创实业有限公司

勘察人：江苏省地质工程勘察院

发包人于 2022 年 6 月 7 日上午在东台市公共资源交易中心进行竞争性磋商采购（磋商文件编号：DTGG-2022-QT070），经综合评审，确定勘察人为成交供应商，参照《中华人民共和国政府采购法》、《中华人民共和国民法典》及有关法律、法规。双方就有关事项协商一致，订立本合同。

一、工程概况

1. 工程名称：弢港镇安置房、邻里中心及配套工程勘察项目

2. 工程地点：东台市弢港镇

3. 工程规模、特征：弢港镇安置房、邻里中心及配套工程勘察，具体实施以政府发文批准项目为准。

4. 资金来源：自筹

二、勘察范围、技术和勘察报告成果要求及工作量

1. 勘察范围：

(1) 查明不良地质现象的成因、分布范围，对其进行分析与评价，并提出整治方案的建议。

(2) 查明建筑场地范围内土层的类型、深度、分布、工程特性。分析和评价地基的稳定性、均匀性。提供各土层物理力学性质指标、天然地基承载力、压缩模量及桩基设计所需的岩土参数。

(3) 查明埋藏的河道、沟浜、水池及管道等对工程不利的埋藏物。

(4) 查明场地地下水埋藏条件，提供地下水位及其变化幅度，判定地下水和土对建筑材料的腐蚀性。

(5) 评价场地地震效应，确定场地类别，评价场地属对抗震有利、不利和危险地段。查明拟建场地内饱和粉土、砂土液化可能性及分布范围，对液化土层作出评价，并提出防治措施。

(6) 建议经济合理的地基基础方案，选择合理的持力层。评价成桩可能性，论证桩的施工条件及其对环境的影响。

2. 技术要求：

(1) 勘探点密度及深度的布置应根据有关规范及该场地实际情况确定，必须符合规范要求。本项目按各单项工程进行勘察，并单独出具符合规范要求的勘察报告。

(2) 使用适当合理的勘探设备，操作时应注意孔不能打斜，确保记录深度与实际深度应严格吻合。

(3) 室内试验应符合规范和强制性标准。

3、岩土工程勘察报告书须包含以下内容：

(1) 文字部分：

- ①工程概况
- ②勘察的目的与任务
- ③勘察工作概况
- ④场地工程地质条件
- ⑤地下水条件
- ⑥场地与地基的地震效应
- ⑦岩土工程评价
- ⑧结论与建议

(2) 须提供附图（表）部分：

- ①勘探点平面布置图
- ②工程地质剖面图及柱状图
- ③土工试验成果报告
- ④土工试验分层统计成果表
- ⑤固结试验曲线图
- ⑥三轴曲线图
- ⑦水质分析报告
- ⑧波速测试报告

(3) 照片及录像

- ①勘察外业重要作业时的现场照片
- ②开工过程和试验过程中关键节点的录像光盘

4. 工作量：按经批准的各工程勘察纲要

三、合同工期

1. 开工日期：根据发包人要求

2. 成果提交日期：满足设计单位进度要求提交勘察成果资料，如遇特殊情况（设计变更、

工作量变化、不可抗力影响以及非勘察人原因造成的停、窝工等)时,按照发包人签证,提交勘察成果资料顺延。

3.合同工期(总日历天数): 工程勘察工期以发包人要求的时间为准。

四、质量标准

(1)符合国家有关法律、法规、规范和现行勘察质量标准,满足《岩土工程勘察规范》(GB50021-2001)和建设部2009年5月19日发布的314号《岩土工程勘察规范局部修订》的要求,并符合盐市建字【2009】244号《关于加强工程勘察质量管理工作的意见》的规定和设计要求。上述规范如有更新规定按最新规定执行。

(2)勘察成果报告审查通过率第一次90%以上,第二次100%。

五、合同价款

1.合同价款结算办法:按《工程勘察设计收费管理规定》(计价格[2002]10号)标准的9.00%。

2.合同价款形式: /

六、合同文件构成

组成本合同的文件包括:

- (1) 合同协议书;
- (2) 专用合同条款及其附件;
- (3) 通用合同条款;
- (4) 成交通知书(如果有);
- (5) 投标文件及其附件(如果有);
- (6) 技术标准和要求;
- (7) 图纸;
- (8) 其他合同文件。

在合同履行过程中形成的与合同有关的文件构成合同文件组成部分。

七、承诺

1.发包人承诺按照法律规定履行项目审批手续,按照合同约定提供工程勘察条件和相关资料,并按照合同约定的期限和方式支付合同价款。

2.勘察人承诺按照法律法规和技术标准规定及合同约定提供勘察技术服务。

八、词语定义

本合同协议书中词语含义与合同第二部分《通用合同条款》中的词语含义相同。

九、签订时间

本合同于 2022 年 ____ 月 ____ 日签订。

十、签订地点

本合同在 东台市国创实业有限公司 签订。

十一、合同生效

本合同自 双方盖章之日起 生效。

十二、合同份数

本合同一式 六 份，甲、乙双方签字盖章后 五 日内送东台市公共资源交易中心合同及成交通知书 1 份。

发包人（公章）

法定代表人或其

授权委托人：（签章）

联系人：

联系电话：



勘察人（公章）

法定代表人或其

授权委托人：（签章）

联系人：

联系电话：



张安强
13952033788

合同签署日期：2022 年 ____ 月 ____ 日



工程勘察设计合同信息表

合同类型： 勘察

中标通知书编码（应招标项目）：

发改委项目代码：2203-320981-89-01-574050

工程立项批准文号：东行审投【2022】105号

住建部项目编号：3209812301030001

承包单位：江苏省地质工程勘察院

统一社会信用代码：913200005714197109

承包单位资质等级、业务范围及资质证书号：工程勘察综合类甲级；B132045122，各类建设工程项目的岩土工程、水文地质勘察、工程测量业务(海洋工程勘察除外)，其规模不受限制(岩土工程勘察丙级项目除外)

承包单位项目负责人：张安银 移动电话：13952033788

发包单位：东台市国创实业有限公司

统一社会信用代码：91320981058615016K

发包单位项目负责人：朱玉兵 移动电话：18962030928

工程名称：弢城华庭棚改安置区及邻里中心建设工程

工程地点：江苏省东台市

工程所在地：江苏省-盐城市-东台市

建设规模：建筑面积57982.61平方米

主要技术指标：建筑面积计量单位：平方米数量：57982.61

工程承包范围：弢城华庭棚改安置区及邻里中心建设工程岩土工程勘察

工程投资额（万元）：25400.0 合同金额（万元）：30.0

合同工期：计划2022年07月06日开始，2022年08月06日完成。

合同签订日期：2022年07月06日 合同登记日期：2023年02月16日

备注：





承包单位主要勘察设计人员信息表：

姓名	身份证号	职称	注册类型及等级	执业印章号	从事专业	在项目中的角色
张安银	32098119770106321X	正高级工程师	注册土木工程师(岩土)	3204512-AY009	岩土工程	项目负责人
张安银	32098119770106321X	正高级工程师	注册土木工程师(岩土)	3204512-AY009	岩土工程	专业负责人
郭海	320321199002094834	工程师	/	/	岩土工程	勘察报告编写人
严邦全	320922198302286859	高级工程师	/	/	岩土工程	校对
杨冠宇	360202198409274917	高级工程师	注册土木工程师(岩土)	3204512-AY008	岩土工程	审核人
肖裕生	320114196506240080	研究员级高工	注册土木工程师(岩土)	3204512-AY015	岩土工程	审定人

发包人(公章)

承包人(公章)

单位工程竣工验收证明书

工程名称: 弢城华庭棚改安置区及邻里中心建设项目一期工程(1#-3#楼、5#-9#楼、22#楼邻里中心、23#楼门卫、25#楼门卫、27#楼配电房、地下车库一)						验收日期: 年 月 日			
建设单位	东台市国创实业有限公司			监理单位	江苏跃盛项目管理有限公司				
施工单位	江苏鸿泰通建设集团有限公司			设计单位	江苏铭城建筑设计院有限公司				
勘察单位	江苏省地质工程勘察院			有关单位					
建设面积	29026.54m ²	工程造价	8494.177999 万元	结构层次	剪力墙/3/6/-1层, 框架1层	开工日期	2022-5-18	竣工日期	2024.5.20
验收意见	1、所含分部、分项工程的质量均验收合格。 2、质量控制资料完整齐全。 3、所含分部工程中有关安全、节能、环境保护和主要使用功能的检验资料完整齐全。 4、主要使用功能的抽查结果符合相关专业验收规范的规定。 5、观感质量符合要求。								
综合验收结论		合格							
建设单位	监理单位	施工单位	设计单位	勘察单位	有关单位				
项目负责人: (签字)  (公章)	总监理工程师: (签字)  (公章)	项目负责人: (签字)  (公章)	参加人员: (签字)  (公章)	参加人员: (签字)  (公章)	参加人员: (签字) _____ (公章)				

2.3、河海大学西康路校区环境科学大楼一期项目



kc-2020-03-kc4-002

河海基建处 2020 采购 0082 财务处审计处资产处招投标办 U



建设工程勘察合同

项目名称：河海大学西康路校区环境科学大楼一期项目

项目地点：河海大学西康路校区(南京市鼓楼区西康路
1号)


合同编号：

(由勘察人编填)

勘测证书等级：甲级

委托方：河海大学

承接方：江苏省地质工程勘察院





第一节 合同协议书

河海大学（发包人名称，以下简称“发包人”）为实施河海大学西康路校区环境科学大楼一期项目（项目名称），已接受江苏省地质工程勘察院（勘察人名称，以下简称“勘察人”）对该项目勘察投标。发包人和勘察人共同达成如下协议。

1. 本协议书与下列文件一起构成合同文件：

- (1) 中标通知书；
- (2) 投标函及投标函附录；
- (3) 专用合同条款；
- (4) 通用合同条款；
- (5) 发包人要求；
- (6) 勘察费用清单；
- (7) 勘察方案；
- (8) 其他合同文件。

2. 上述合同文件互相补充和解释。如果合同文件之间存在矛盾或不一致之处，以上述文件的排列顺序在先者为准。

3. 签约合同价：人民币（大写）贰拾柒万伍仟陆佰贰拾捌元整（¥275,628.00 元）（其中，增值税税率为 6%）。

4. 项目负责人：张安银。

5. 勘察工作质量符合的标准和要求：符合国家相关验收标准。完全响应招标文件要求。。

6. 勘察人承诺按合同约定承担工程的勘察工作。

7. 发包人承诺按合同约定的条件、时间和方式向勘察人支付合同价款。

8. 勘察人实际勘察日期按照发包人在开始勘察通知中载明的开始勘察日期为准。勘察服务期限为 15 天。

9. 本合同协议书一式 12 份，发包人执 8 份，勘察人执 4 份。

10. 合同未尽事宜，双方另行签订补充协议。补充协议是合同的组成部分。

发包人（全称）：



勘察人（全称）：



法定代表人：（签字）

张俊基

法定代表人：（签字）

张俊基

授权委托人：

王瑞亭

授权委托人：

张俊基

电 话：025-58099063

电 话：

经办人（签字）：

王瑞亭

经办人（签字）：

签订日期：2020年4月16日

签订日期：2020年4月16日



河海大学

HOHAI UNIVERSITY

第三节专用合同条款

委托方（甲方）：河海大学

承接方（乙方）：江苏省地质工程勘察院

甲方委托乙方承担河海大学西康路校区环境科学大楼一期项目，经双方协议一致签订合同。

第一条 合同依据下列文件签订

- 1.1 《中华人民共和国合同法》。
- 1.2 国家及江苏省有关工程勘察设计管理法规和规章。
- 1.3 建设工程批准文件。

第二条 合同组成和解释顺序

合同文件应能相互解释，互为说明。除本合同另有约定外，组成本合同的文件及有限解释顺序如下：

- 1) 本合同文件
- 2) 经双方签字确认的招标记录单
- 3) 招标文件及其附件（含答疑及补遗），参与招标文件及其固（含其各种承诺）
- 4) 现行规范和地方规定、标准，相关专业审图、设计、质监站要求及有关技术文件
- 5) 甲方年月日提供的地勘方案设计图
- 6) 乙方年月日上报的“河海大学西康路校区环境科学大楼一期项目工程勘察工程区域地质勘探点一览表”
- 7) 工程报价单（标价表以乙方中标价结合年月日上报的“工程勘察工程的单价分析及汇总表”同比例优惠调整后综合单价为准）

第三条 本合同工程项目的名称、地点、规模、勘察内容及阶段

- 3.1 工程项目的名称：河海大学西康路校区环境科学大楼一期项目
- 3.2 工程项目的地点：南京市鼓楼区西康路1号（河海大学西康路校区）
- 3.3 工程项目的规模：规划建筑面积 19460m²，其中地上 4 层建筑面积为 9800m²，主要建设内容为科学实验平台、高水平检测平台、管理与综合服务区等；

地下2层建筑面积为9660m²，主要建设内容为设备用房及按照南京市地方政府规定配建的地下人防和停车。

3.4 工程特征及附注说明：/。

3.5 工程项目的勘察内容：详见合同第六条

3.6 该工程项目的勘察包括以下阶段

第四条 甲方向乙方提交的有关资料与文件

序号	资料及文件名称	份数	备注
1	拟建项目平面图	1	
2	设计勘察要求	1	

第五条 乙方向甲方交付的勘察文件

序号	勘察文件名称	阶段	份数	提交时间	备注
1	勘察报告	详勘	捌份	勘察结束后5个工作日内	进场后10天提供中间成果，A3白纸打印，勘察结束后5个工作日提供最终成果，含电子文件。

进场时间以甲方书面通知为准。

河海大学
HOHAI UNIVERSITY

工程竣工验收证明书

工程名称: 河海大学西康路校区环境科学大楼一期项目					验收日期: 2025年5月20日				
建设单位	河海大学			监理单位	江苏建发建设项目咨询有限公司				
施工单位	中国建筑一局(集团)有限公司			设计单位	江苏省建筑设计研究院股份有限公司				
建筑面积	14045.42 m ²	工程造价(万元)	9150.099153	结构层次	地下一层地上五层	开工日期	2024.1.17	竣工日期	2025.5.13
验收意见	<p>1、已完成工程设计图纸、设计变更及合同约定的全部内容,工程质量合格。</p> <p>2、工程技术资料齐全,质保资料齐全。</p> <p>3、工程结构性能和使用功能满足设计要求,参加验收人员一致同意验收,验收合格。</p>								
施工单位		监理单位		勘察单位		设计单位		建设单位	
项目经理: (签字)		总监理工程师: (签字)		项目负责人: (签字)		项目负责人: (签字)		项目负责人: (签字)	
									

2.4、中国药科大学江宁校区临床药学研究中心与药物再评价中心项目工程

建设工程勘察合同

工程名称：中国药科大学江宁校区临床药学研究中心与药物再评价中心项目勘察

工程地点：南京市江宁开发区

合同编号：

勘察证书等级：工程勘察综合类甲级

发 包 人：中国药科大学

勘 察 人：江苏省地质工程勘察院

签订日期：2022年 月

第一节 合同协议书

合同协议书

中国药科大学（发包人名称，以下简称“发包人”）为实施中国药科大学江宁校区临床药学研究中心与药物再评价中心项目地质勘察项目（项目名称），已接受江苏省地质工程勘察院（勘察人名称，以下简称“勘察人”）对该项目勘察投标。发包人和勘察人共同达成如下协议。

1. 本协议与下列文件一起构成合同文件：

- (1) 中标通知书；
- (2) 投标函及投标函附录；
- (3) 专用合同条款；
- (4) 通用合同条款；
- (5) 发包人要求；
- (6) 勘察费用清单；
- (7) 勘察方案；
- (8) 其他合同文件。

2. 上述合同文件互相补充和解释。如果合同文件之间存在矛盾或不一致之处，以上述文件的排列顺序在先者为准。

3. 签约合同价：详细勘察为 130 元/米（中标价），详细勘察总价为 195000 元（含方格网、现场岩样鉴定工作、二次进出场费等）。费用结算时，综合单价不变，按实际发生量计取费用。

4. 项目负责人：张安银。

5. 勘察工作质量符合的标准和要求：1、按《岩土工程勘察规范》(GB50021-2001) (2009 年版) 中的详细勘查阶段要求进行，且同时满足地方标准及规定的要求。2 符合采购文件第四章采购需求相关内容。

6. 勘察人承诺按合同约定承担工程的勘察工作。

7. 发包人承诺按合同约定的条件、时间和方式向勘察人支付合同价款。

8. 勘察人计划开始勘察日期：2022 年 12 月，实际日期按照发包人在开始勘察通知中载明的开始勘察日期为准。勘察服务期限为 25 天。

9. 本合同协议书一式捌份，合同双方各执肆份。

10. 合同未尽事宜，双方另行签订补充协议。补充协议是合同的组成部分。

发包人：（盖单位章） 勘察人：（盖单位章）

法定代表人或其委托代理人：（签字） 法定代表人或其委托代理人：（签字）
年月日 年月日

张安银
张安银



2022.12.11



第三节 专用合同条款

发包人：中国药科大学

勘察人：江苏省地质工程勘察院

根据《中华人民共和国民法典》、《建设工程勘察设计合同条例》和有关法律法规，经双方协商一致签订本合同、法规，经双方协商一致签订本合同。

第一条：勘察范围：本项目总建筑面积拟定为 11950 平方米，其中地上建筑面积为 10278 平方米；地下建筑面积为 1672 m²。勘察区域为该建筑基底范围及往外各 20 米区域。此次为详细勘察(包括绘制 5*5 米地形方格网及后续基础施工过程中的现场岩样鉴定等工作)。

第二条：勘察内容：1、查明建筑场地内的的地层结构、均匀性。应查明软弱地层和坚硬地层的分布，并判定下卧软弱层的形状及厚度，以及各层岩土的物理力学性质，对场地的工程地质条件进行评价。
2、查明地下水类型、埋藏情况，腐蚀性以及地下水位的季节性变化幅度，提供抗浮设计水位，对场地水文地质条件进行评价。
3、判明场地及其附近有无影响工程稳定性的不良地质现象，判定场地的地震效应及可能存在的砂土层的地震液化效应，提供抗震设计的有关参数。
4、提供安全可靠、技术可行、经济合理的基坑支护、基础设计方案并选择合适的持力层，并对基础施工提供建议。
5、未尽事宜按《岩土工程勘察规范》(GB50021-2001)(2009 年版)中的详细勘察阶段要求进行，且同时满足地方标准及规定的要求。

第三条：合同履行期限：开工报告之日起至项目通过竣工验收及其后期配套服务之日止，其中详细勘察(含报告)须在开工报告之日起 25 日历日内完成。

第四条：合同价款

1、本项目采用“固定单价合同”。勘察人应充分考虑各类市场风险和政策性调整确定风险系数计入报价，本次报价需包含 6% 的增值税税金，如遇税金政策调整，根据国家政策据实调整结算价格。还包含增加对现场既有成品的保护费、自身的成品保护费、防疫消杀费(供应商自行解决安装期间工人的食宿，且合同履行期内应严格执行学校防疫政策，充分考虑货物进场的消杀工作，项目人员的防疫防护工作，勘察人在工作过程中负责与本项目相应政府部门的协调配合工作(招标人协助)，由此产生的费用在投标中自行考虑，发包人不予另行支付，投标报价中须包含但不限于上述所有相关费用。

第五条：履约保证金

勘察人在签订合同前 5 个工作日内需按合同金额的 5% 以现金、银行保函、银行本票、汇票、支票或电子汇款(出具保函的银行级别为国有商业银行或股份制商业银行分行及其以上银行)等形式缴纳履约保证金作为履约担保，履约保证金在项目竣工验收后无息退还。




第六条：勘察人提交的成果资料

勘察报告成果文件纸质版一式五份，电子稿一份(U 盘形式)。

第七条：工程结算费

单位工程竣工验收证明书

工程名称: 中国药科大学江宁校区临床药学研究中心与药物再评价中心项目工程					验收日期: 2024年5月21日							
建设单位: 中国药科大学			监理单位: 江苏省华夏工程项目管理有限公司									
施工单位: 通州建总集团有限公司			设计单位: 天高设计集团有限公司、中建材岩土工程技术有限公司									
建设面积	12097.51	m ²	工程造价	9901.52	万元	结构层次	框架地上6层、地下一层(装配式)	开工日期	2024年5月20日	竣工日期	2024年6月7日	
<p>验收</p> <p>1、完成合同约定的全部工程量。</p> <p>2、质保资料收集整理齐全并装订成册。</p> <p>3、工程整体观感良好。</p> <p>4、使用功能符合设计要求。</p> <p>5、工程质量评定合格。</p> <p>见</p>												
施工单位 项目负责人: 张军 (签字) 法人: 张军 (盖章)			监理单位 总监: 黄烁 (签字) 法人: 黄烁 (盖章)			建设单位 项目负责人: 孙海 (签字) 单位负责人: 孙海 (盖章)			勘察单位 参加人员: 张军 (签字)		有关单位 参加人员: 孙海 (签字)	



2.5、龙华智谷(南区)C-11#楼

KC-201908-KC4-009

GF-2000-0203

建设工程勘察合同

工程名称：龙华智谷（南区）

工程地点：南京浦珠路以北、南京工业大学东南门以东、河道以南、胡桥路以西

合同编号：_____

（由勘察人编填）

勘察证书等级：综合类甲级

发包人：南京工业大学

勘察人：江苏省地质工程勘察院

签订日期：2020年8月

中华人民共和国建设部
国家工商行政管理局
监制

第一节 合同协议书

(发包人名称: 南京工业大学, 以下简称“发包人”)为实施(项目名称: 龙华智谷(南区)项目), 已接受(勘察人名称: 江苏省地质工程勘察院, 以下简称“勘察人”)对该项目勘察投标。发包人和勘察人共同达成如下协议。

1. 本协议书与下列文件一起构成合同文件:

- (1) 中标通知书;
- (2) 投标函及投标函附录;
- (3) 专用合同条款;
- (4) 通用合同条款;
- (5) 发包人要求;
- (6) 勘察费用清单;
- (7) 勘察纲要;
- (8) 其他合同文件。

2. 上述合同文件互相补充和解释。如果合同文件之间存在矛盾或不一致之处, 以上述文件的排列顺序在先者为准。

3. 签约合同价: 人民币(大写)壹拾玖万叁仟零伍拾元(¥193050)。

4. 项目负责人: **张安银, 注册证号: AY083200600。**

5. 勘察工作质量符合的标准和要求: 符合国家现行规范要求。

6. 勘察人承诺按合同约定承担工程的勘察工作。

7. 发包人承诺按合同约定的条件、时间和方式向勘察人支付合同价款。

8. 勘察人计划开始勘察日期:, 实际日期按照发包人在开始勘察通知中载明的开始勘察日期为准。勘察服务期限为天。

9. 本合同协议书一式捌份, 合同双方各执肆份。

10. 合同未尽事宜, 双方另行签订补充协议。补充协议是合同的组成部分。

发包人: (盖单位章)

法定代表人或其委托代理人: (签字)

2020年 月 日

勘察人: (盖单位章)

法定代表人或其委托代理人: (签字)

2020年 月 日

投资建设及代建人:

法定代表人或其委托代理人: (签字)

2020年 月 日

印 陈炜

发包人：南京工业大学

勘察人：江苏省地质工程勘察院

发包人委托勘察人承担南京市浦口区浦珠路以北、南京工业大学东南门以东、河道以南、胡桥路以西龙华智谷（南区）勘察任务。

根据《中华人民共和国合同法》及国家有关法规规定，结合本工程的具体情况，为明确责任，协作配合，确保工程勘察质量，经发包人、勘察人协商一致，签订本合同，共同遵守。

第一条：工程概况

1.1 工程名称：龙华智谷（南区）勘察

1.2 工程建设地点：浦珠路以北、南京工业大学东南门以东、河道以南、胡桥路以西

1.3 工程规模、特征：总建设用地面积约 40.4 亩，总建筑面积约 12 万平方米，建成后主要建设内容能为科研用房、学术会议交流中心及配套建筑，具体建设规模及方案以规划等主管部门核准为准。工程重要性等级为二级。

1.4 工程勘察任务委托文号、日期：_____


1.5 工程勘察任务（内容）与技术要求：按现行相关规范执行。

根据委托人提出的勘探要求，对本工程进行勘察，查明本工程区域范围内的地基岩土层分布规律及不良地质现象，工程地质特征及其主要物理力学性质和水文地质条件，对场区和地基的稳定性作出评价，为拟建工程的地基基础、施工提供合理的方案和所需的工程地质资料，勘察工作包括地质钻孔、取样、试验、材料收集整理、不良地质和软土分布路段应视查明地质问题的需要和对可能影响的情况扩大勘察范围，施工过程中判岩、验槽等后续服务。协助招标人完成地质工程勘察报告的申报、审查等工作，最终取得符合国家现行规范要求的《勘察成果审查报告》及加盖审查机构证章的勘察成果报告；配合工程设计和施工验收等相关后续服务工作。满足施工图设计要求，并按要求完成相关审核备案等后续服务（包含工程设计和施工过程中与地质勘察有关的所有服务和配合工作）。

1.6 承接方式：公开招标确定

1.7 预计测量及勘察工作量：按实结算。

单位工程竣工验收证明书

工程名称: 龙华智谷(南区)C-11#楼		验收日期: 年 月 日							
建设单位: 南京工业大学		监理单位: 南京建凯建设项目管理有限公司							
施工单位: 中国建筑第八工程局有限公司		设计单位: 江苏省建筑设计研究院股份有限公司							
建设面积	16270.54平方米	工程造价	7858.41 万元	结构层次	框架结构地上五层	开工日期	2021年04月10日	竣工日期	2025年04月30日
<p>验收意见</p> <p>经有关单位对该工程进行验收一致认为:</p> <ol style="list-style-type: none"> 1、该工程按图纸设计和合同规定的内容已全部完成, 并符合设计要求及有关施工规范规定; 2、用于工程的材料、混凝土、砂浆强度等检测合格, 施工质量技术资料完整, 手续齐全; 3、通过对该工程的现场检查: 该工程质量符合设计要求及施工验收的质量验收标准; 4、该工程已水通、电明、器具完整, 达到使用功能, 符合竣工验收要求; 5、有手续齐全、内容符合规定要求的《建设工程质量保修书》; 6、该工程满足设计使用功能, 可以交付使用。 									
施工单位		监理单位		建设单位		设计单位		勘察单位	
项目负责人:  (公章)		总监理工程师:  (公章)		项目负责人:  (公章)		项目负责人:  (公章)		项目负责人:  (公章)	

3、投标人履约评价情况

投标人基本情况一览表								
序号	投标单位名称	企业性质 (勾选其一)	是否属于中小企业(勾选其一)	企业业绩	拟派项目负责人业绩	企业资质	项目管理人员规模	履约评价
1	江苏省地质工程勘察院有限公司	<input type="checkbox"/> 民营企业 <input checked="" type="checkbox"/> 国有企业 <input type="checkbox"/> 其他：(自行填写)	<input checked="" type="checkbox"/> 是 <input type="checkbox"/> 否	1、项目名称：苏州市轨道交通 10 号线（苏虞张段）工程勘察物探项目 X-KCWT4 标；建设单位：苏州市轨道交通集团有限公司；合同金额：2004.30 万元；合同签订时间 2023 年 9 月 11 日 2、项目名称：南京北站综合客运枢纽工程项目集疏运联络工程；建设单位：南京江北新区铁路建设投资有限责任公司；合同金额：628.14 万元；合同签订时间 2024 年 5 月 20 日 3、项目名称：华东国际联运港中欧班列集结中心建设项目港务区枢纽集疏运道路建设工程（一期）地质勘察；建设单位：金华市国际陆港产业发展有限公司；合同金额：226 万元；合同签订时间 2024 年 9 月 20 日 4、项目名称：地铁 13 号线车辆段周	1、项目名称：杨庄北侧保障房地块项目勘察；建设单位：南京光华房地产开发有限公司；合同金额：633.60 万元；竣工验收时间：2025 年 3 月 31 日 2、项目名称：弥城华庭棚改安置区及邻里中心建设项目一期工程（1#-3#楼、5#-9 楼、22#楼邻里中心、23#楼门卫、25#楼门卫、27#楼配电房、地下车库）；建设单位：东台市国创实业有限公司；合同金额：30.00 万元；竣工验收时间：2024 年 5 月 20 日 3、项目名称：河海大学西康路校区环境科学大楼一期项目；建设单位：河海大学；合同金额：27.5628 万元；竣工验收时间：2025 年 5 月 20 日	工程勘察综合甲级资质、项目负责人具备注册土木工程师（岩土）执业资格	共配置 43 人 具体岗位如下： 1、项目负责人：1 人 2、技术负责人：1 人 3、审定人：1 人 4、审核人：1 人 5、测量专业负责人：1 人 6、安全负责人：1 人 7、勘察专业负责人：1 人 8、勘察技术人员：16 人 9、安全员：2 人 10、测量、物探技术人员：15 人 11、技术顾问：1 人 12、土工试验负责人：1 人 13、现场负责人：1 人	1. 项目名称：光明区长圳第二学校（暂定名）建设工程勘察外业见证项目；履约评价：优秀；评价时间：2024.08.31；评价单位：深圳市光明区建筑工程务署 2、项目名称：樟木头镇金洋路二期工程勘察项目；履约评价：优秀；评价时间：2023 年 9 月 1 日-2023 年 12 月 31 日；评价单位：东莞市樟木头镇工程建设中心 3、项目名称：东莞市樟木头东站点交通品质提升工程勘察项


			<p>边第二批配套道路工程勘察；建设单位：深圳市光明区建筑工务署；合同金额：79.43 万元；合同签订时间 2024 年 4 月 7 日</p> <p>5、项目名称：将石路（东明大道-南环大道）电力、通信设施改造工程勘察；建设单位：深圳市光明区建筑工务署；合同金额：63.8592 万元；合同签订时间 2024 年 9 月 4 日</p>	<p>4、项目名称：中国药科大学江宁校区临床药学研究中心与药物再评价中心项目工程；建设单位：中国药科大学；合同金额：19.50 万元；竣工验收时间：2025 年 11 月 25 日</p> <p>5、项目名称：龙华智谷(南区)C-11#楼；建设单位：南京工业大学；合同金额：19.3050 万元；竣工验收时间：2025 年 4 月 30 日</p>			<p>目；履约评价：优秀；评价时间：2022 年 11 月 1 日-2023 年 10 月 31 日；评价单位：东莞市樟木头镇工程建设中心</p> <p>4、项目名称：龙岗区宝龙街道上井片区工业地块统筹开发项目（勘察）项目；履约评价：90 分/良好；评价时间：2023 年 1 月 1 日-2023 年 6 月 1 日 1；评价单位：深圳市盛鑫实业发展有限公司</p> <p>5、项目名称：塘尾第二学校（暂定名）建设工程勘察；履约评价：84 分/良好；评价时间：2024 年 12 月 2 日；评价单位：深圳市光明区建筑工务署</p>
<p>注：（1）证明资料要求详见招标文件第二章投标须知 三、招投标须知正文 （六）定标《资信标要求一览表》</p> <p>（2）投标人须对填写的内容真实性负责。</p>							

3、投标人履约评价情况

序号	合同工程名称	工程地点	建设单位	评价时间	评价等级
1	光明区长圳第二学校(暂定名)建设工程勘察外业见证	光明区玉塘街道街道	深圳市光明区建筑工务署	2024.08.31	优秀
2	樟木头镇金洋路二期工程勘察	东莞市樟木头镇	东莞市樟木头镇工程建设中心	2023.9.1-2023.12.31	优秀
3	东莞市樟木头车站站点交通品质提升工程勘察	东莞市樟木头镇	东莞市樟木头镇工程建设中心	2022.11.1-2023.10.31	优秀
4	龙岗区宝龙街道上井片区工业地块统筹开发项目（勘察）	龙岗区宝龙街道	深圳市联合建业投资发展有限公司/深圳市盛鑫实业发展有限公司	2023.1.1-2023.6.1	良好
5	塘尾第二学校（暂定名）建设工程勘察	光明区凤凰街道	深圳市光明区建筑工务署	2024.4.15	良好

(1) 光明区长圳第二学校(暂定名)建设工程勘察外业见证履约评价

履约评价报告书

项目名称	光明区长圳第二学校（暂定名）建设工程						
合同名称	光明区长圳第二学校（暂定名）建设工程勘察外业见证合同	合同编号	光建委托[2023]74号				
合同价	59614.97	发包方式					
履约单位	江苏省地质工程勘察院	项目负责人	余华				
履约时间	2024-08-31 - 2024-08-31						
所处阶段	<input type="checkbox"/> 前期阶段 <input type="checkbox"/> 施工阶段 <input type="checkbox"/> 保修阶段						
履约评价分项内容及得分情况							
序号	分项内容	得分	加分	扣分	额外加分	额外扣分	总得分
1	一、人员配备（满分10分）	10					95
2	二、质量控制（满分60分）	55		5			
3	三、进度控制（满分20分）	20					
4	四、其他事项（满分10分）	10					
评价等级	<input checked="" type="checkbox"/> 优秀：履约评价得分大于90分（含） <input type="checkbox"/> 良好：履约评价得分80（含）- 90分 <input type="checkbox"/> 合格：履约评价得分60（含）- 80分 <input type="checkbox"/> 不合格：履约评价得分在60分以下						
工务署对承包商履约的总体评价： 2024年，最终履约评价结果为95分，评价等级为优秀							
 签字：王伟 (盖章) 2024年5月22日							

(2) 樟木头镇金洋路二期工程勘察

建设工程项目履约评定表			
单位名称 (评价单位)	东莞市樟木头镇工程建设中心	评价期限	2023年9月1日至2023年12月31日
单位名称	江苏省地质工程勘察院	工程名称	樟木头镇金洋路二期工程勘察
工程地点	东莞市樟木头镇		
等级评定分项内容	等级	评分细则	备注
项目组织管理	A	项目负责人的责任心、组织协调能力和专业的业务水平；工作人员业务素质；承包方的财务履约能力和履行合同相应的技术实力；应急处理能力 (A-优秀；B-良好；C-一般；D-差)	
完成质量	A	认真、主动完成工程各期工作任务；入库单位是否很好的按照合同约定的内容进行工作；用库单位对入库单位的工作是否满意。(A-优秀；B-良好；C-一般；D-差)	
配合情况	A	能够依法、认真主动地配合建设单位及其它相关部门的工作；能够按照合同中的约定与建设单位配合完成工作；在没有得到相应许可的情况下，不对外公开涉及任何机密的资料。(A-优秀；B-良好；C-一般；D-差)	
工期限制	A	A-工作提前10%或以上完成；B-正常完成(子项目中标单位自身原因未提前完工)；C-子项目中标单位自身原因超期达10%以下；D-子项目中标单位自身原因超期达50%及以上。(监理单位工作期限按实际工程完工时间计算。)	
评定得分	100	以上各项“A”得25分，“B”得20分，“C”得15分，“D”得0分，逐项累加	
评价单位(加盖公章): 履约评价: 优秀			



(3) 东莞市樟木头车站站点交通品质提升工程勘察

建设工程项目履约评定表			
单位名称 (评价单位)	东莞市樟木头镇工程建设中心	评价期限	2022年11月1日至2023年10月31日
单位名称	江苏省地质工程勘察院	工程名称	东莞市樟木头车站站点交通品质提升工程勘察
工程地点	东莞市樟木头镇		
等级评定分项内容	等级	评分细则	备注
项目组织管理	B	项目负责人的责任心、组织协调能力和专业的业务水平；工作人员业务素质；承包方的财务履约能力和履行合同相应的技术实力；应急处理能力（A-优秀；B-良好；C-一般；D-差）	
完成质量	A	认真、主动完成工程各期工作任务；入库单位是否很好的按照合同约定的内容进行工作；用库单位对入库单位的工作是否满意。（A-优秀；B-良好；C-一般；D-差）	
配合情况	A	能够依法、认真主动地配合建设单位及其它相关部门的工作；能够按照合同中的约定与建设单位配合完成工作；在没有得到相应许可的情况下，不对外公开涉及任何机密的资料。（A-优秀；B-良好；C-一般；D-差）	
工期限制	A	A-工作提前10%或以上完成；B-正常完成（子项目中标单位自身原因未提前完工）；C-子项目中标单位自身原因超期达10%以下；D-子项目中标单位自身原因超期达50%及以上。（监理单位工作期限按实际工程完工时间计算。）	
评定得分	95	以上各项“A”得25分，“B”得20分，“C”得15分，“D”得0分，逐项累加	
评价单位(加盖公章): 履约评价: 优秀			

(4) 龙岗区宝龙街道上井片区工业地块统筹开发项目（勘察）履约评价

附件 1:

龙岗区建设工程承包商单项工程履约评价报告书

评价形式	<input checked="" type="checkbox"/> 单项工程定期履约评价 <input type="checkbox"/> 单项工程最终履约评价						
建设单位 (评价单位)	深圳市盛鑫实业发展有限公司		评价期限	2023 年 1 月 1 日 至 2023 年 6 月 1 日			
承包商 (评价对象)	江苏省地质工程勘察院		承包商类别	<input checked="" type="checkbox"/> 勘察 <input type="checkbox"/> 设计 <input type="checkbox"/> 施工 <input type="checkbox"/> 监理 <input type="checkbox"/> 造价咨询 <input type="checkbox"/> 招标代理 <input type="checkbox"/> 审图机构			
承包商 资质等级	工程勘察综合资质甲级		承包商地址	深圳市龙岗区南联社区向银路 66 号金 桥商务中心 6 楼			
法定代表人	施春华	电话	18825202598	项目负责人	余华	电话	18320846408
工程名称	龙岗区宝龙街道上井片区工业地块 统筹开发项目（勘察）		承包范围	初步勘察、详细勘察、补充详细勘察、 地形测量、土石方类别划分及计算、地 下管线探测、工程物探、交桩、部件调 查以及超前钻、氡浓度检测等			
工程地点	龙岗区宝龙街道		工程合同价	295.11 (万元)			
合同开工日期	2023 年 2 月 15 日	合同竣工日期	2023 年 6 月 15 日	合同工期	120 (天)		
实际开工日期	2023 年 1 月 5 日	实际竣工日期	2023 年 5 月 31 日	实际工期	140 (天)		
履约评价分项内容及得分情况							
序号	分 项 内 容			得 分	总得分		
1	人员设备配置			30	90		
2	勘察质量			35			
3	进度与配合			25			
监理单位意见（适用于施工履约评价）： 监理单位（公章）： 年 月 日							
建设单位对承包商履约的总体评价： 总体评价良好 代建单位：张玮坤 建设单位（公章）： 年 月 日							
评价等级	<input checked="" type="checkbox"/> 良好（85 分 ≤ 总分） <input type="checkbox"/> 合格（60 ≤ 总分 < 84 分） <input type="checkbox"/> 不合格（总分 < 59 分）						
承包商（评价对象） 签收或拒签说明 年 月 日							
备注	1. 建设单位应如实填写本《报告书》，对其评价结果负责。 2. 建设单位应将本《报告书》告知评价对象，并由评价对象签收。评价对象拒绝签收的，应在本《报告书》上注明情况。 3. 建设单位在申报履约评价结果的同时上传本《报告书》。						

(5) 塘尾第二学校（暂定名）建设工程勘察履约评价

履约评价报告书

项目名称	塘尾第二学校（暂定名）建设工程						
合同名称	塘尾第二学校（暂定名）建设工程勘察	合同编号	光建勘察[2024]15号				
合同价	1836266.4	发包方式/评价期限					
履约单位	江苏省地质工程勘察院	项目负责人	施春华				
履约时间	2024年04月15日 - 2026年12月31日						
所处阶段	<input checked="" type="checkbox"/> 前期阶段 勘察阶段 <input type="checkbox"/> 施工阶段 <input type="checkbox"/> 保修阶段						
履约评价分项内容及得分情况							
序号	分项内容	得分	加分	扣分	额外加分	额外扣分	总得分
1	一、人员配备（满分10分）	4		6			84
2	二、质量控制（满分60分）	60					
3	三、进度控制（满分20分）	10		10			
4	四、其他事项（满分10分）	10					
5	判定条款	不得评为优秀					
6		不得评为良好					
7		直接评为不合格					
评价等级	<input type="checkbox"/> 优秀：履约评价得分大于90分（含） <input checked="" type="checkbox"/> 良好：履约评价得分80（含） - 90分 <input type="checkbox"/> 合格：履约评价得分60（含） - 80分 <input type="checkbox"/> 不合格：履约评价得分在60分以下						
工务署对承包商履约的总体评价： 2024年勘察阶段阶段履约评价结果为84分，评价等级为良好							
评价人员意见： 塘尾第二学校勘察合同履约评价经综合评定，本次评定为良好。							
							

4、项目管理班子人员配备情况

投标人基本情况一览表								
序号	投标单位名称	企业性质 (勾选其一)	是否属于 中小企业 (勾选其一)	企业业绩	拟派项目负责人业绩	企业资质	项目管理人员规模	履约评价
1	江苏省地质工程勘察院有限公司	<input type="checkbox"/> 民营企业 <input checked="" type="checkbox"/> 国有企业 <input type="checkbox"/> 其他: <u>(自行填写)</u>	<input checked="" type="checkbox"/> 是 <input type="checkbox"/> 否	1、项目名称: 苏州市轨道交通 10 号线(苏虞张段)工程勘察物探项目 X-KCWT4 标; 建设单位: 苏州市轨道交通集团有限公司; 合同金额: 2004.30 万元; 合同签订时间 2023 年 9 月 11 日 2、项目名称: 南京北站综合客运枢纽工程项目集疏运联络工程; 建设单位: 南京江北新区铁路建设投资有限责任公司; 合同金额: 628.14 万元; 合同签订时间 2024 年 5 月 20 日 3、项目名称: 华东国际联运港中欧班列集结中心建设项目港务区枢纽集疏运道路建设工程(一期)地质勘察; 建设单位: 金华市国际陆港产业发展有限公司; 合同金额: 226 万元; 合同签订时间 2024 年 9 月 20 日 4、项目名称: 地铁 13 号线车辆段周边第二批配套道路工程勘察; 建设单位: 深圳市光明区建筑工务署; 合同金额: 79.43 万元; 合同签订时间 2024 年 4 月 7 日 5、项目名称: 将石路(东明大道-南环大道)电力、通信设施改工程勘察; 建设单位: 深圳市光明区建筑工务署; 合同金额: 63.8592 万元; 合同签订时间 2024 年 9 月 4 日	1、项目名称: 杨庄北侧保障房地块项目勘察; 建设单位: 南京光华房地产开发公司; 合同金额: 633.60 万元; 竣工验收时间: 2025 年 3 月 31 日 2、项目名称: 弥城华庭棚改安置区及邻里中心建设项目一期工程(1#-3#楼、5#-9 楼、22#楼邻里中心、23#楼门卫、25#楼门卫、27#楼配电房、地下车库); 建设单位: 东台市国创实业有限公司; 合同金额: 30.00 万元; 竣工验收时间: 2024 年 5 月 20 日 3、项目名称: 河海大学西康路校区环境科学大楼一期项目; 建设单位: 河海大学; 合同金额: 27.5628 万元; 竣工验收时间: 2025 年 5 月 20 日 4、项目名称: 中国药科大学江宁校区临床药学研究中心与药物再评价中心项目工程; 建设单位: 中国药科大学; 合同金额: 19.50 万元; 竣工验收时间: 2025 年 11 月 25 日 5、项目名称: 龙华智谷(南区)C-11#楼; 建设单位: 南京工业大学; 合同金额: 19.3050 万元; 竣工验收时间: 2025 年 4 月 30 日	工程勘察 综合甲级 资质、项 目负责人 具备注册 土木工程 师(岩土) 执业资格	共配置 43 人 具体岗位如下: 1、项目负责人: 1 人 2、技术负责人: 1 人 3、审定人: 1 人 4、审核人: 1 人 5、测量专业负责人: 1 人 6、安全负责人: 1 人 7、勘察专业负责人: 1 人 8、勘察技术人员: 16 人 9、安全员: 2 人 10、测量、物探技术人员: 15 人 11、技术顾问: 1 人 12、土工试验负责人: 1 人 13、现场负责人: 1 人	1. 项目名称: 光明区长圳第二学校(暂定名)建设工程勘察外业见证项目; 履约评价: 优秀; 评价时间: 2024.08.31; 评价单位: 深圳市光明区建筑工务署 2. 项目名称: 樟木头镇金洋路二期工程勘察项目; 履约评价: 优秀; 评价时间: 2023 年 9 月 1 日-2023 年 12 月 31 日; 评价单位: 东莞市樟木头镇工程建设中心 3. 项目名称: 东莞市樟木头东站点交通品质提升工程勘察项目; 履约评价: 优秀; 评价时间: 2022 年 11 月 1 日-2023 年 10 月 31 日; 评价单位: 东莞市樟木头镇工程建设中心 4. 项目名称: 龙岗区宝龙街道上井片区工业地块统筹开发项目(勘察)项目; 履约评价: 90 分/良好; 评价时间: 2023 年 1 月 1 日-2023 年 6 月 1 日; 评价单位: 深圳市盛鑫实业发展有限公司

									5、项目名称：塘尾第二学校（暂定名）建设工程 勘察；履约评价：84分/ 良好；评价时间：2024 年12月2日；评价单位： 深圳市光明区建筑工务 署
--	--	--	--	--	--	--	--	--	---

注：（1）证明资料要求详见招标文件第二章投标须知 三、招投标须知正文 （六）定标《资信标要求一览表》
（2）投标人须对填写的内容真实性负责。

4、拟投入本项目勘察人员汇总表

一、注册人员

序号	姓名	性别	身份证号	学历	从事专业	注册专业	注册证号	职称等级	社保电脑号	在本项目中拟任的岗位
1	张安银	男	32098119770106321X	本科	岩土	注册土木工程师（岩土）	AY083200600	正高级工程师	1035755676	项目负责人
2	余华	男	42108319871115453X	本科	岩土	注册土木工程师（岩土）	AY184401458	高级工程师	635782727	技术负责人
3	惠军	男	320102197809221217	本科	岩土	注册土木工程师（岩土）	AY103200753	正高级工程师	1035755677	审核人
4	汤光威	男	320881198009247038	本科	岩土	注册土木工程师（岩土）	AY143201146	正高级工程师	1029925617	审定人
5	徐佳坤	男	360622198911220039	本科	岩土	注册土木工程师（岩土）、注册结构师	AY173201345/S223204328	高级工程师	1036769491	勘察专业负责人
6	江征华	男	321322198808135239	本科	测绘	注册测绘师	173200727 (00)	高级工程师	1033854339	测量专业负责人
7	王子明	男	321323198508024517	本科	岩土	注册安全工程师	19220295063	高级工程师	648408255	安全负责人
8	陈鹏	男	36040219800305151X	硕士	水工环	注册土木工程师（岩土）	AY123200916	正高级工程师	640011810	勘察技术人员
9	赵志伟	男	320402197801210819	本科	岩土	注册土木工程师（岩土）	AY073200539	高级工程师	648407970	勘察技术人员
10	徐金刚	男	610324198701023115	本科	岩土	注册岩土工程师	AY193201562	工程师	1036769493	勘察技术人员
11	葛稳强	男	370811198309112039	硕士	岩土	注册土木工程师（岩土）	AY173201346	高级工程师	1036901481	勘察技术人员
12	苏丙栋	男	320382198807212875	本科	水工环	注册土木工程师（岩土）	AY193201585	工程师	1034623608	勘察技术人员
13	赵林飞	男	320683198606176719	本科	测绘	注册测绘师	193201310 (00)	高级工程师	1036308667	测量技术人员
14	刘涛	男	320321198804157011	本科	测绘	注册测绘师	193201199 (00)	工程师	1027930265	测量技术人员
15	俞雯豪	男	320684199305160095	本科	测绘	注册测绘师	233202350 (00)	工程师	1119578513	测量技术人员
16	孟森	男	320924199007277172	本科	测绘	注册测绘师	213201683 (00)	工程师	1033483314	测量技术人员

17	周武	男	320105198708230812	本科	测绘	注册安全工程师	32180191182	工程师	103644232 1	测量技术人员
18	徐晓君	男	231025197511152819	本科	测绘	注册测绘师	243202527(00)	高级工程师	231025197 511152819	测量技术人员
19	司聪	男	320321198109123039	硕士	测绘	注册测绘师	243202692 (00)	高级工程师	320321198 109123039	测量技术人员

二、非注册人员

序号	姓名	性别	身份证号	学历	从事专业	职称等级	社保电脑号	在本项目中拟任的岗位
1	孙泽信	男	32132419830926045X	硕士	测量	正高级工程师	32132419830926045X	技术顾问
2	周俊	男	320123199001064416	硕士	岩土	高级工程师	320123199001064416	勘察技术人员
3	吴涛	男	32111119880822571X	本科	测绘	工程师	32111119880822571X	测量技术人员
4	李其胜	男	320125198609070732	本科	测绘	工程师	320125198609070732	测量技术人员
5	单中亮	男	320925198901023152	本科	测绘	工程师	320925198901023152	测量技术人员
6	周一枫	男	320525199111087138	本科	测绘	工程师	320525199111087138	测量技术人员
7	王健	男	321281199502114258	本科	测绘	工程师	321281199502114258	测量技术人员
8	郝景润	男	320381199304241859	硕士	岩土	工程师	320381199304241859	勘察技术人员
9	任海涛	男	321123197810160071	专科	岩土/BIM	正高级工程师	648408042	勘察技术人员
10	王少龙	男	362401199302183213	硕士	岩土/BIM	工程师	802439900	勘察技术人员
11	欧健	男	320106197308071615	本科	岩土	高级工程师	648408011	勘察技术人员
12	张青	男	320102197705071218	本科	岩土	高级工程师	1030354415	勘察技术人员
13	苏中顺	男	320826197204205416	本科	岩土	工程师	619752831	勘察技术人员
14	周勇	男	320105198303121431	本科	岩土	高级工程师	1029445668	勘察技术人员
15	严邦全	男	320922198302286859	本科	岩土	高级工程师	1033086175	勘察技术人员
16	徐光途	男	342822198210012236	硕士	岩土	高级工程师	1032795370	勘察技术人员
17	刘子武	男	320722197809136651	专科	测绘	高级工程师	1031851975	测量技术人员
18	顾全	男	341181198904021613	硕士	岩土	工程师	1072921808	勘察技术人员
19	潘超科	男	440233198207160017	岩土	岩土	工程师	616664774	测量、物探技术人员
20	袁亚坤	男	410725198803243611	硕士	水工环	工程师	1085787637	测量、物探技术人员
21	陈波	男	430223198609101517	本科	测绘	高级工程师	802565533	现场负责人
22	王恒中	男	430423197208157014	硕士	测绘	工程师	609694784	安全员
23	曹威	男	321321198706074037	本科	岩土	工程师	802273947	安全员

三、技术工人

序号	姓名	性别	身份证号	专业	社保电脑号	在本项目中拟任的岗位
----	----	----	------	----	-------	------------

四、土工试验人员

序号	姓名	身份证号	专业	职称等级	职称证号	上岗证号	社保电脑号	在本项目中拟任的岗位
1	李敏	320114197208270043	实验测试	正高级工程师	202003100007	2021TG010195	1030354402	土工试验负责人

拟投入本项目勘察人员基本情况表（张安银）

姓名	张安银	性别	男	身份证号	32098119770106321X		
学历	本科	毕业时间	2005.7	从事专业	岩土		
注册证书号	AY083200600		注册专业	注册土木工程师（岩土）			
职称等级	正高级工程师		在本项目拟任岗位	项目负责人			
深圳市住房和建设局施工图审查信息管理系统记录的业绩信息：							
工程名称	工程等级	钻孔数 (个)	建设单位	工作职责	工程信息 登记时间	问题记录（条）	
						强条	其他
其他业绩信息（投标人填写）：							
工程名称	工程等级	建设单位		担任岗位	工程完成时间		
泗阳县来安街道绿色纺织产业园标准化厂房建设项目	/	泗阳泽发新材料有限公司		项目负责人	/		
溧水经济开发区团山片区基础设施建设工程项目房建勘察一标段	/	南京润科资产管理有限公司		项目负责人	/		
杨庄北侧保障房地块项目勘察	/	南京光华房地产开发公司		项目负责人	2025.3.31		

张安银

中华人民共和国注册土木工程师（岩土）

注册执业证书

本证书是中华人民共和国注册土木工程师（岩土）的执业凭证，准予持证人在执业范围和注册有效期内执业。

姓名 张安银

证书编号 AY083200600



NO. AY0008478

发证日期 2008年08月06日



姓名 张安银

性别 男

身份证号 32098119770106321X

工作单位 江苏省地质环境勘查院

编号 201803100024



经 江苏省国土资源工程

高级专业技术资格评审委员会于

2018年12月15日评审，张安银已具备 正高级工程师（岩土工程） 资格。

公布文号：苏人社发（2019）38号

发证机关

（印章）

2018年12月15日



成人高等教育

毕业证书



学生 张安银 性别男, 一九七七年一月六日生, 于二〇〇二年
九月至二〇〇五年七月在本校 土木工程(道路与桥梁)

专业 函授 学习, 修完专科起点本科教学计划规定的全部课程, 成绩
合格, 准予毕业。

校 名: 东南大学

校(院)长: 顾冠群

批准文号: 国家教委(89)教高三字001号

证书编号: 102865200505100398

二〇〇五年七月十日

使用有效期: 2026年03月02日
- 2026年08月29日



中华人民共和国注册土木工程师(岩土) 注册执业证书

本证书是中华人民共和国注册土木工程师(岩土)的执业凭证, 准予持证人在执业范围和注册有效期内执业。

姓名: 张安银

性别: 男

出生日期: 1977年01月06日

注册编号: AY20083200600

聘用单位: 江苏省地质工程勘察院

注册有效期: 2023年12月06日-2026年12月31日



个人签名:

张安银

签名日期:

2026.3.2

中华人民共和国
住房和城乡建设部



发证日期: 2023年12月06日

江苏省社会保险权益记录单

(参保单位)



请使用官方江苏智慧人社APP扫描验证

参保单位全称： 江苏省地质工程勘察院有限公司

现参保地： 雨花台区

统一社会信用代码： 913200005714197109

查询时间： 202502-202603

共2页，第1页

单位参保险种	养老保险	工伤保险	失业保险	
缴费总人数	50	52	260	
序号	姓名	公民身份号码(社会保障号)	缴费起止年月	缴费月数
1	葛稳强	370811198309112039	202502 - 202603	14
2	顾明	320683198006010010	202502 - 202603	14
3	刘涛	320321198804157011	202502 - 202603	14
4	俞雯豪	320684199305160095	202502 - 202603	14
5	李敏	320114197208270043	202502 - 202603	14
6	苏丙栋	320382198807212875	202502 - 202603	14
7	徐佳坤	360622198911220039	202502 - 202603	14
8	卢超	321183198910093639	202502 - 202603	14
9	张安银	32098119770106321X	202502 - 202603	14
10	徐金刚	610324198701023115	202502 - 202603	14
11	顾全	341181198904021613	202502 - 202603	14
12	黄从志	320324199010072415	202502 - 202603	14
13	张青	320102197705071218	202502 - 202603	14
14	汤光威	320881198009247038	202502 - 202603	14
15	徐光途	342822198210012236	202502 - 202603	14
16	段举举	410426198708293530	202502 - 202510	9
17	袁亚坤	410725198803243611	202502 - 202603	14
18	孙泽信	32132419830926045X	202502 - 202603	14
19	惠军	320102197809221217	202502 - 202603	14
20	江征华	321322198808135239	202502 - 202603	14
21	周武	320105198708230812	202502 - 202603	14
22	孟森	320924199007277172	202502 - 202603	14
23	赵林飞	320683198606176719	202502 - 202603	14
24	严邦全	320922198302286859	202502 - 202603	14
25	胡悦	320104198709152813	202502 - 202603	14
26	刘子武	320722197809136651	202502 - 202603	14
27	周勇	320105198303121431	202502 - 202603	14

说明：

- 本权益单涉及单位及参保职工个人信息，单位应妥善保管。
- 本权益单为打印时参保情况。
- 本权益单已签具电子印章，不再加盖鲜章。
- 本权益单记录单出具后有效期内（6个月），如需核对真伪，请使用江苏智慧人社APP，扫描右上方二维码进行验证（可多次验证）。



拟投入本项目勘察人员基本情况表（余华）

姓名	余华	性别	男	身份证号	42108319871115453X		
学历	本科	毕业时间	2011.6.30	从事专业	岩土		
注册证书号	AY184401458		注册专业	注册土木工程师（岩土）			
职称等级	高级工程师		在本项目拟任岗位	技术负责人			
深圳市住房和建设局施工图审查信息管理系统记录的业绩信息：							
工程名称	工程等级	钻孔数 (个)	建设单位	工作职责	工程信息 登记时间	问题记录（条）	
						强条	其他
其他业绩信息（投标人填写）：							
工程名称	工程等级	建设单位		担任岗位	工程完成时间		
龙岗区宝龙街道上井片区工业地块统筹开发项目（勘察）	/	深圳市联合建业投资发展有限公司/深圳市盛鑫实业发展有限公司		项目负责人	2023.9.30		
塘尾第二学校（暂定名）建设工程勘察	/	深圳市光明区建筑工务署		项目负责人	2024.9.14		
官龙学校二期工程项目勘察合同	/	深圳市南山区建筑工务署		项目负责人	2023.12		

余华

普通高等学校

毕业证书



学生 余华 性别 男，一九八七年十一月十五日生，于二〇〇七年九月至二〇一一年六月在本校 勘查技术与工程(基础工程方向)专业 四年制 本科学习，修完教学计划规定的全部课程，成绩合格，准予毕业。

校 名: 中国地质大学 校(院)长: 王绪新



证书编号: 104911201105640289 二〇一一年 六 月 三十 日

中华人民共和国教育部学历证书查询网址: <http://www.chsi.com.cn>

中华人民共和国注册土木工程师(岩土)

注册执业证书

本证书是中华人民共和国注册土木工程师(岩土)的执业凭证，准予持证人在执业范围和注册有效期内执业。

姓 名 余 华

证书编号 AY184401458



中华人民共和国住房和城乡建设部

NO. AY0023502 发证日期 2018年12月07日

广东省职称证书

姓名：余华

身份证号：42108319871115453X



职称名称：高级工程师

专业：岩土工程

级别：副高

取得方式：职称评审

通过时间：2021年04月10日

评审组织：深圳市勘察设计专业高级职称评审委员会

证书编号：2103001060491

发证单位：深圳市人力资源和社会保障局

发证时间：2021年08月02日



查询网址：<http://www.gdhrss.gov.cn/gdweb/zyjsrc>

使用有效期: 2026年03月04日
- 2026年08月31日



中华人民共和国注册土木工程师(岩土) 注册执业证书

本证书是中华人民共和国注册土木工程师(岩土)的执业凭证,准予持证人在执业范围和注册有效期内执业。

姓名: 余华

性别: 男

出生日期: 1987年11月15日

注册编号: AY20184401458

聘用单位: 江苏省地质工程勘察院有限公司

注册有效期: 2024年10月30日-2027年12月31日



个人签名:

签名日期:

2026.3.4

中华人民共和国
住房和城乡建设部



发证日期: 2024年10月30日

505



注册土木工程师(岩土)

Registered Civil Engineer (Geotechnical)



本证书由中华人民共和国人力资源和社会保障部、住房和城乡建设部批准颁发，表明持证人通过国家统一组织的考试，取得注册土木工程师（岩土）的执业资格。

姓名：余华

证件号码：42108319871115453X

性别：男

出生年月：1987年11月

批准日期：2017年09月24日

管理号：2017008440082017440146001430



中华人民共和国
人力资源和社会保障部



中华人民共和国
住房和城乡建设部



深圳市社会保险历年参保缴费明细表（个人）

姓名：余华

社保电脑号：635782727

身份证号码：42108319871115453X

页码：1

参保单位名称：江苏省地质工程勘察院有限公司深圳分公司

单位编号：517244

计算单位：元

缴费年	月	单位编号	养老保险			医疗保险			生育			工伤保险		失业保险			
			基数	单位交	个人交	险种	基数	单位交	个人交	险种	基数	单位交	基数	单位交	基数	单位交	个人交
2025	04	517244	8020.0	1363.4	641.6	1	8020	401.0	160.4	1	8020	40.1	8020	32.08	8020	64.16	16.04
2025	05	517244	8020.0	1363.4	641.6	1	8020	401.0	160.4	1	8020	40.1	8020	32.08	8020	64.16	16.04
2025	06	517244	8020.0	1363.4	641.6	1	8020	401.0	160.4	1	8020	40.1	8020	32.08	8020	64.16	16.04
2025	07	517244	8020.0	1363.4	641.6	1	8020	401.0	160.4	1	8020	40.1	8020	32.08	8020	64.16	16.04
2025	08	517244	8020.0	1363.4	641.6	1	8020	401.0	160.4	1	8020	40.1	8020	32.08	8020	64.16	16.04
2025	09	517244	8020.0	1363.4	641.6	1	8020	401.0	160.4	1	8020	40.1	8020	32.08	8020	64.16	16.04
2025	10	517244	8020.0	1363.4	641.6	1	8020	401.0	160.4	1	8020	40.1	8020	32.08	8020	64.16	16.04
2025	11	517244	8020.0	1363.4	641.6	1	8020	401.0	160.4	1	8020	40.1	8020	32.08	8020	64.16	16.04
2025	12	517244	8030.0	1365.1	642.4	1	8030	401.5	160.6	1	8030	40.15	8030	32.12	8030	64.24	16.06
2026	01	517244	8030.0	1365.1	642.4	1	8030	481.8	160.6	1	8030	40.15	8030	32.12	8030	64.24	16.06
2026	02	517244	8030.0	1365.1	642.4	1	8030	481.8	160.6	1	8030	40.15	8030	32.12	8030	64.24	16.06
2026	03	517244	8030.0	1365.1	642.4	1	8030	481.8	160.6	1	8030	40.15	8030	32.12	8030	64.24	16.06
合计			16367.6	7702.4			5054.9	1925.6			481.4		385.12		170.24		192.56

社保费缴纳清单
证明专用章

备注：

- 本证明可作为参保人在本单位参加社会保险的证明。向相关部门提供，查验部门可通过登录
网址：<https://sipub.sz.gov.cn/vp/>，输入下列验证码（ 339279aeeab978f8 ）核查，验证码有效期三个月。
- 生育保险中的险种“1”为生育保险，“2”为生育医疗。
- 医疗险种中的险种“1”为基本医疗保险一档，“2”为基本医疗保险二档，“4”为基本医疗保险三档，“5”为少儿/大学生医保（医疗保险二档），“6”为统筹医疗保险。
- 上述“缴费明细”表中带“*”标识为补缴，空行为断缴。带“&”标识为参保单位申请缓缴社会保险费单位缴费部分的时段。该参保人带&标志的缴费年月，养老保险在2026年12月前视同到账，工伤保险、失业保险在2026年12月前视同到账。
- 居民养老保险、少儿/学生医疗保险缴费情况不在本清单中展示。
- 如2020年2月至6月的单位缴费部分金额为“0”或者缴费金额减半的，属于按规定减免后实收金额。
- 单位编号对应的单位名称：
单位编号 517244 单位名称 江苏省地质工程勘察院有限公司深圳分公司



拟投入本项目勘察人员基本情况表（惠军）

姓名	惠军	性别	男	身份证号	320881198009 247038		
学历	本科	毕业时间	2009.1	从事专业	岩土		
注册证书号	AY103200753		注册专业	注册岩土工程师			
职称等级	正高级工程师		在本项目拟任岗位	审核人			
深圳市住房和建设局施工图审查信息管理系统记录的业绩信息：							
工程名称	工程等级	钻孔数 (个)	建设单位	工作职责	工程信息 登记时间	问题记录（条）	
						强条	其他
其他业绩信息（投标人填写）：							
工程名称	工程等级	建设单位		担任岗位	工程完成时间		

惠军

中华人民共和国注册土木工程师（岩土）

注册执业证书

本证书是中华人民共和国注册土木工程师（岩土）的执业凭证，准予持证人在执业范围和注册有效期内执业。

姓名 惠 军

证书编号 AY103200753



中华人民共和国住房和城乡建设部

NO. AY0010807

发证日期 2010年10月14日

江苏省高级专业技术资格 证书

此证表明持证人具有担任相应专业技术职务的任职资格

姓名：惠军

性别：男

出生年月：1978-09-22

身份证号：320102197809221217

工作单位：江苏省地质环境勘查院



评委会名称：江苏省自然资源工程高级专业技术资格评审委员会

资格名称：正高级工程师

系列(专业)：自然资源工程

专业(学科)：地质勘查·岩土工程

证书号：233200000311120041

取得资格时间：2023-12-08

文件号：苏自然资发〔2023〕330号



在线证书信息



成人高等教育

毕业证书



学生 惠军 性别 男，一九七八年九月二十二日生，于二〇〇六年三月至二〇〇九年一月在本校 土木工程 专业 函授 学习，修完 专科起点本科 教学计划规定的全部课程，成绩合格，准予 毕业。

校 名：南京工业大学



校（院）长：

欧阳军凯

批准文号：(85)教高三字 003 号

证书编号：102915200905000010

二〇〇九年一月十日

江苏省教育厅监制

江苏省社会保险权益记录单

(参保单位)



请使用官方江苏智慧人社APP扫描验证

参保单位全称： 江苏省地质工程勘察院有限公司

现参保地： 雨花台区

统一社会信用代码： 913200005714197109

查询时间： 202502-202603

共2页，第1页

单位参保险种	养老保险	工伤保险	失业保险	
缴费总人数	50	52	260	
序号	姓名	公民身份号码(社会保障号)	缴费起止年月	缴费月数
1	葛稳强	370811198309112039	202502 - 202603	14
2	顾明	320683198006010010	202502 - 202603	14
3	刘涛	320321198804157011	202502 - 202603	14
4	俞雯豪	320684199305160095	202502 - 202603	14
5	李敏	320114197208270043	202502 - 202603	14
6	苏丙栋	320382198807212875	202502 - 202603	14
7	徐佳坤	360622198911220039	202502 - 202603	14
8	卢超	321183198910093639	202502 - 202603	14
9	张安银	32098119770106321X	202502 - 202603	14
10	徐金刚	610324198701023115	202502 - 202603	14
11	顾全	341181198904021613	202502 - 202603	14
12	黄从志	320324199010072415	202502 - 202603	14
13	张青	320102197705071218	202502 - 202603	14
14	汤光威	320881198009247038	202502 - 202603	14
15	徐光途	342822198210012236	202502 - 202603	14
16	段举举	410426198708293530	202502 - 202510	9
17	袁亚坤	410725198803243611	202502 - 202603	14
18	孙泽信	32132419830926045X	202502 - 202603	14
19	惠军	320102197809221217	202502 - 202603	14
20	江征华	321322198808135239	202502 - 202603	14
21	周武	320105198708230812	202502 - 202603	14
22	孟森	320924199007277172	202502 - 202603	14
23	赵林飞	320683198606176719	202502 - 202603	14
24	严邦全	320922198302286859	202502 - 202603	14
25	胡悦	320104198709152813	202502 - 202603	14
26	刘子武	320722197809136651	202502 - 202603	14
27	周勇	320105198303121431	202502 - 202603	14

说明：

- 本权益单涉及单位及参保职工个人信息，单位应妥善保管。
- 本权益单为打印时参保情况。
- 本权益单已签具电子印章，不再加盖鲜章。
- 本权益单记录单出具后有效期内（6个月），如需核对真伪，请使用江苏智慧人社APP，扫描右上方二维码进行验证（可多次验证）。



拟投入本项目勘察人员基本情况表（汤光威）

姓名	汤光威	性别	男	身份证号	320881198009 247038		
学历	本科	毕业时间	2004. 6. 24	从事专业	岩土		
注册证书号	AY143201146		注册专业	岩土			
职称等级	高级工程师		在本项目拟任岗位	审定人			
深圳市住房和建设局施工图审查信息管理系统记录的业绩信息：							
工程名称	工程等级	钻孔数 (个)	建设单位	工作职责	工程信息 登记时间	问题记录（条）	
						强条	其他
其他业绩信息（投标人填写）：							
工程名称	工程等级	建设单位		担任岗位	工程完成时间		

汤光威

中华人民共和国注册土木工程师（岩土）



本证书是中华人民共和国注册土木工程师（岩土）的执业凭证，准予持证人在执业范围和注册有效期内执业。

姓 名 汤 光 威

证书编号 AY143201146



中华人民共和国住房和城乡建设部

NO. AY0015823

发证日期 2014年10月30日

江苏省高级专业技术资格 证书

此证表明持证人具有担任相应专业技术职务的任职资格

姓名：汤光威

性别：男

出生年月：1980-09-24

身份证号：320881198009247038

工作单位：江苏省地质环境勘查院



评委会名称：江苏省自然资源工程高级专业技术资格评审委员会

资格名称：正高级工程师

系列(专业)：自然资源工程

专业(学科)：地质勘查·岩土工程

证书号：223200000311120011

取得资格时间：2022-12-02

文件号：苏自然资发〔2022〕421号



在线证书信息



盖发单位电子印章

普通高等学校

毕业证书



学生 汤光威 性别男 一九八〇年九月十四日生，于二〇〇〇年九月至二〇〇四年六月在本校 土木工程学院 勘查技术与工程 专业 四年制本科学习，修完教学计划规定的全部课程，成绩合格，准予毕业。

校 名：南京工业大学

校（院）长：

欧阳年凯

证书编号：102911200405003221

二〇〇四年六月二十四日

查询网址：<http://www.chsi.com.cn>

中华人民共和国教育部监制

江苏省社会保险权益记录单

(参保单位)



请使用官方江苏智慧人社APP扫描验证

参保单位全称： 江苏省地质工程勘察院有限公司

现参保地： 雨花台区

统一社会信用代码： 913200005714197109

查询时间： 202502-202603

共2页，第1页

单位参保险种	养老保险	工伤保险	失业保险	
缴费总人数	50	52	260	
序号	姓名	公民身份号码(社会保障号)	缴费起止年月	缴费月数
1	葛稳强	370811198309112039	202502 - 202603	14
2	顾明	320683198006010010	202502 - 202603	14
3	刘涛	320321198804157011	202502 - 202603	14
4	俞雯豪	320684199305160095	202502 - 202603	14
5	李敏	320114197208270043	202502 - 202603	14
6	苏丙栋	320382198807212875	202502 - 202603	14
7	徐佳坤	360622198911220039	202502 - 202603	14
8	卢超	321183198910093639	202502 - 202603	14
9	张安银	32098119770106321X	202502 - 202603	14
10	徐金刚	610324198701023115	202502 - 202603	14
11	顾全	341181198904021613	202502 - 202603	14
12	黄从志	320324199010072415	202502 - 202603	14
13	张青	320102197705071218	202502 - 202603	14
14	汤光威	320881198009247038	202502 - 202603	14
15	徐光途	342822198210012236	202502 - 202603	14
16	段举举	410426198708293530	202502 - 202510	9
17	袁亚坤	410725198803243611	202502 - 202603	14
18	孙泽信	32132419830926045X	202502 - 202603	14
19	惠军	320102197809221217	202502 - 202603	14
20	江征华	321322198808135239	202502 - 202603	14
21	周武	320105198708230812	202502 - 202603	14
22	孟森	320924199007277172	202502 - 202603	14
23	赵林飞	320683198606176719	202502 - 202603	14
24	严邦全	320922198302286859	202502 - 202603	14
25	胡悦	320104198709152813	202502 - 202603	14
26	刘子武	320722197809136651	202502 - 202603	14
27	周勇	320105198303121431	202502 - 202603	14

说明：

1. 本权益单涉及单位及参保职工个人信息，单位应妥善保管。
2. 本权益单为打印时参保情况。
3. 本权益单已签具电子印章，不再加盖鲜章。
4. 本权益单记录单出具后有效期内（6个月），如需核对真伪，请使用江苏智慧人社APP，扫描右上方二维码进行验证（可多次验证）。



拟投入本项目勘察人员基本情况表（徐佳坤）

姓名	徐佳坤	性别	男	身份证号	360622198911 220039		
学历	本科	毕业时间	2011.06	从事专业	岩土		
注册证书号	AY173201345/S223204328		注册专业	注册岩土工程师、注册结构师			
职称等级	高级工程师		在本项目拟任岗位	勘察专业负责人			
深圳市住房和建设局施工图审查信息管理系统记录的业绩信息：							
工程名称	工程等级	钻孔数 (个)	建设单位	工作职责	工程信息 登记时间	问题记录（条）	
						强条	其他
其他业绩信息（投标人填写）：							
工程名称	工程等级	建设单位		担任岗位	工程完成时间		

徐佳坤

中华人民共和国注册土木工程师（岩土）

注册执业证书

本证书是中华人民共和国注册土木工程师（岩土）的执业凭证，准予持证人在执业范围和注册有效期内执业。

姓名 徐佳坤

证书编号 AY173201345

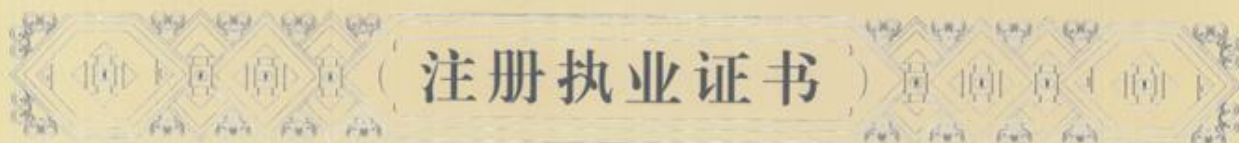
中华人民共和国住房和城乡建设部



NO. AY0019467

发证日期 2017年09月15日

中华人民共和国一级注册结构工程师



本证书是中华人民共和国一级注册结构工程师的执业凭证，准予持证人在执业范围和注册有效期内执业。

姓 名 徐 佳 坤

证 书 编 号 S223204328



中华人民共和国住房和城乡建设部

NO. S0054262

发证日期 2022年05月23日

江苏省高级专业技术资格 证书

此证表明持证人具有担任相应专业技术职务的任职资格

姓 名：徐佳坤

性 别：男

出生年月：1989-11-22

身份证号：360622198911220039

工作单位：江苏省地质工程勘察院



评委会名称：江苏省建设工程高级专业技术资格评审委员会

资格名称：高级工程师

系列(专业)：建设工程

专业(学科)：岩土工程

证书号：223200000101220187

取得资格时间：2022-11-28

文件号：苏建人〔2022〕257号



在线证书信息



普通高等学校

毕业证书



学生 徐佳坤 性别 男，一九八九年十一月二十二日生，于二〇〇七年九月至二〇一一年六月在本校环境与资源学院地下水科学与工程专业肆年制本科学习，修完教学计划规定的全部课程，成绩合格，准予毕业。

校名：吉林大学

校（院）长：



证书编号：101831201105002622

二〇一一年六月二十六日

江苏省社会保险权益记录单

(参保单位)



请使用官方江苏智慧人社APP扫描验证

参保单位全称： 江苏省地质工程勘察院有限公司

现参保地： 雨花台区

统一社会信用代码： 913200005714197109

查询时间： 202502-202603

共2页，第1页

单位参保险种	养老保险	工伤保险	失业保险	
缴费总人数	50	52	260	
序号	姓名	公民身份号码(社会保障号)	缴费起止年月	缴费月数
1	葛稳强	370811198309112039	202502 - 202603	14
2	顾明	320683198006010010	202502 - 202603	14
3	刘涛	320321198804157011	202502 - 202603	14
4	俞雯豪	320684199305160095	202502 - 202603	14
5	李敏	320114197208270043	202502 - 202603	14
6	苏丙栋	320382198807212875	202502 - 202603	14
7	徐佳坤	360622198911220039	202502 - 202603	14
8	卢超	321183198910093639	202502 - 202603	14
9	张安银	32098119770106321X	202502 - 202603	14
10	徐金刚	610324198701023115	202502 - 202603	14
11	顾全	341181198904021613	202502 - 202603	14
12	黄从志	320324199010072415	202502 - 202603	14
13	张青	320102197705071218	202502 - 202603	14
14	汤光威	320881198009247038	202502 - 202603	14
15	徐光途	342822198210012236	202502 - 202603	14
16	段举举	410426198708293530	202502 - 202510	9
17	袁亚坤	410725198803243611	202502 - 202603	14
18	孙泽信	32132419830926045X	202502 - 202603	14
19	惠军	320102197809221217	202502 - 202603	14
20	江征华	321322198808135239	202502 - 202603	14
21	周武	320105198708230812	202502 - 202603	14
22	孟森	320924199007277172	202502 - 202603	14
23	赵林飞	320683198606176719	202502 - 202603	14
24	严邦全	320922198302286859	202502 - 202603	14
25	胡悦	320104198709152813	202502 - 202603	14
26	刘子武	320722197809136651	202502 - 202603	14
27	周勇	320105198303121431	202502 - 202603	14

说明：

1. 本权益单涉及单位及参保职工个人信息，单位应妥善保管。
2. 本权益单为打印时参保情况。
3. 本权益单已签具电子印章，不再加盖鲜章。
4. 本权益单记录单出具后有效期内（6个月），如需核对真伪，请使用江苏智慧人社APP，扫描右上方二维码进行验证（可多次验证）。



拟投入本项目勘察人员基本情况表（江征华）

姓名	江征华	性别	男	身份证号	321322198808 135239		
学历	本科	毕业时间	2009.7.1	从事专业	测绘		
注册证书号	173200727（00）		注册专业	注册测绘师			
职称等级	高级工程师		在本项目拟任岗位	测量专业负责人			
深圳市住房和建设局施工图审查信息管理系统记录的业绩信息：							
工程名称	工程等级	钻孔数 (个)	建设单位	工作职责	工程信息 登记时间	问题记录（条）	
						强条	其他
其他业绩信息（投标人填写）：							
工程名称	工程等级	建设单位		担任岗位	工程完成时间		

江征华

中华人民共和国注册测绘师

注册证

本证书是中华人民共和国注册测绘师的执业凭证，准予持证人在执业范围和注册有效期内执业。

姓名：江征华

证书编号：173200727(00)



证书流水号：80361

有效期至：2026-07-12


普通高等学校

毕业证书



学生 **江征华** 性别 **男**，一九八八年八月十三日生，于二零零五年九月至二零零九年七月在本校 **测绘工程** 专业 **四** 年制 **本** 科学学习，修完教学计划规定的全部课程，成绩合格，准予毕业。

校名：**河南城建学院**

校(院)长：

证书编号：117651200905000494

二零零九年七月一日

江苏省高级专业技术资格 证书

此证表明持证人具有担任相应专业技术职务的任职资格

姓名：江征华

性别：男

出生年月：1988-08-13

身份证号：321322198808135239

工作单位：江苏省地质环境勘查院



评委会名称：江苏省自然资源工程高级专业技术资格评审委员会

资格名称：高级工程师

系列(专业)：自然资源工程

专业(学科)：测绘地理信息

证书号：223200000311220144

取得资格时间：2022-12-02

文件号：苏自然资发〔2022〕421号



在线证书信息



盖发单位电子印章

江苏省社会保险权益记录单

(参保单位)



请使用官方江苏智慧人社APP扫描验证

参保单位全称： 江苏省地质工程勘察院有限公司

现参保地： 雨花台区

统一社会信用代码： 913200005714197109

查询时间： 202502-202603

共2页，第1页

单位参保险种	养老保险	工伤保险	失业保险	
缴费总人数	50	52	260	
序号	姓名	公民身份号码(社会保障号)	缴费起止年月	缴费月数
1	葛稳强	370811198309112039	202502 - 202603	14
2	顾明	320683198006010010	202502 - 202603	14
3	刘涛	320321198804157011	202502 - 202603	14
4	俞雯豪	320684199305160095	202502 - 202603	14
5	李敏	320114197208270043	202502 - 202603	14
6	苏丙栋	320382198807212875	202502 - 202603	14
7	徐佳坤	360622198911220039	202502 - 202603	14
8	卢超	321183198910093639	202502 - 202603	14
9	张安银	32098119770106321X	202502 - 202603	14
10	徐金刚	610324198701023115	202502 - 202603	14
11	顾全	341181198904021613	202502 - 202603	14
12	黄从志	320324199010072415	202502 - 202603	14
13	张青	320102197705071218	202502 - 202603	14
14	汤光威	320881198009247038	202502 - 202603	14
15	徐光途	342822198210012236	202502 - 202603	14
16	段举举	410426198708293530	202502 - 202510	9
17	袁亚坤	410725198803243611	202502 - 202603	14
18	孙泽信	32132419830926045X	202502 - 202603	14
19	惠军	320102197809221217	202502 - 202603	14
20	江征华	321322198808135239	202502 - 202603	14
21	周武	320105198708230812	202502 - 202603	14
22	孟森	320924199007277172	202502 - 202603	14
23	赵林飞	320683198606176719	202502 - 202603	14
24	严邦全	320922198302286859	202502 - 202603	14
25	胡悦	320104198709152813	202502 - 202603	14
26	刘子武	320722197809136651	202502 - 202603	14
27	周勇	320105198303121431	202502 - 202603	14

说明：

- 本权益单涉及单位及参保职工个人信息，单位应妥善保管。
- 本权益单为打印时参保情况。
- 本权益单已签具电子印章，不再加盖鲜章。
- 本权益单记录单出具后有效期内（6个月），如需核对真伪，请使用江苏智慧人社APP，扫描右上方二维码进行验证（可多次验证）。



拟投入本项目勘察人员基本情况表（王子明）

姓名	王子明	性别	男	身份证号	321323198508024517		
学历	本科	毕业时间		从事专业	岩土		
注册证书号	19220295063		注册专业	注册安全工程师			
职称等级	高级工程师		在本项目拟任岗位	安全负责人			
深圳市住房和建设局施工图审查信息管理系统记录的业绩信息：							
工程名称	工程等级	钻孔数 (个)	建设单位	工作职责	工程信息 登记时间	问题记录（条）	
						强条	其他
其他业绩信息（投标人填写）：							
工程名称	工程等级	建设单位			担任岗位	工程完成时间	

王子明

中华人民共和国
专业技术人员职业资格证书
(电子证书)

中级注册安全工程师

Intermediate Certified Safety Engineer



本证书由中华人民共和国人力资源
和社会保障部、应急管理部批准颁发，
表明持证人通过国家统一组织的考试，
取得中级注册安全工程师职业资格。

姓 名： 王子明
证件号码： 321323198508024517
性 别： 男
出生年月： 1985年08月
专 业： 建筑施工安全
批准日期： 2021年10月17日
管 理 号： 20211004632000005962



制发日期：2022年01月28日



江苏省高级专业技术资格 证书

此证表明持证人具备担任相应专业技术职务的任职资格

姓 名：王子明

性 别：男

出生年月：198508

身份证号：321323198508024517

工作单位：江苏省地质环境勘查院



评委会名称：江苏省国土资源工程高级专业技术资格评审委员会

资格名称：高级工程师

系列（专业）：国土资源工程

专业（学科）：测绘

证书号：201903100250

取得资格时间：2019年11月30日

批复文号：苏自然资发〔2020〕23号



在线证书信息

江苏省地质环境勘查院

证书使用单位



普通高等学校

毕业证书



学生 王子明 性别 男，一九八五年 八月 二 日生，于二〇〇三年
九月至二〇〇七年 六 月在本校 测绘工程 专业
四年制本科学习，修完教学计划规定的全部课程，成绩合格，准予毕业。

学 校：武汉大学

校 长：



证书编号：104861200705005480

二〇〇七年 六 月 三十 日

武汉大学监制

拟投入本项目勘察人员基本情况表（陈鹏）

姓名	陈鹏	性别	男	身份证号	36040219800305151X		
学历	硕士	毕业时间	2005.6.2	从事专业	岩土		
注册证书号	AY123200916		注册专业	注册土木工程师（岩土）			
职称等级	正高级工程师		在本项目拟任岗位	勘察技术人员			
深圳市住房和建设局施工图审查信息管理系统记录的业绩信息：							
工程名称	工程等级	钻孔数 (个)	建设单位	工作职责	工程信息 登记时间	问题记录（条）	
						强条	其他
其他业绩信息（投标人填写）：							
工程名称	工程等级	建设单位		担任岗位	工程完成 时间		

陈鹏

中华人民共和国注册土木工程师（岩土）

注册执业证书

本证书是中华人民共和国注册土木工程师（岩土）的执业凭证，准予持证人在执业范围和注册有效期内执业。

姓 名 陈 鹏

证书编号 AY123200916



中华人民共和国住房和城乡建设部

NO. AY0012664

发证日期 2012年10月17日

江苏省高级专业技术资格 证书

此证表明持证人具备担任相应专业技术职务的任职资格

姓 名：陈鹏

性 别：男

出生年月：1980.03

身份证号：36040219800305151X

工作单位：江苏省地质环境勘查院

评委会名称：江苏省国土资源工程

资格名称：正高级工程师(水工环)

系列(专业)：国土资源工程

专业(学科)：水工环

证书号：202103100016

取得资格时间：2021年10月30日

批复文号：苏自然资发〔2021〕265号



在线证书信息



硕士研究生

毕业证书



研究生 陈鹏 性别 男，一九七九年十二月廿二日生，于二〇〇二年九月
至二〇〇五年六月在 地质工程 专业
学习，学制 叁 年，修完硕士研究生培养计划规定的全部课程，成绩合格，毕业
论文答辩通过，准予毕业。

南京大学

校长：蒋树声

证书编号：100841200502000549

二〇〇五年六月廿日

Nº 0004427

南京大学监制

深圳市社会保险历年参保缴费明细表（个人）

姓名：陈鹏

社保电脑号：640011810

身份证号码：36040219800305151X

页码：1

参保单位名称：江苏省地质工程勘察院有限公司深圳分公司

单位编号：517244

计算单位：元

缴费年	月	单位编号	养老保险			医疗保险			生育			工伤保险		失业保险			
			基数	单位交	个人交	险种	基数	单位交	个人交	险种	基数	单位交	基数	单位交	基数	单位交	个人交
2025	04	517244	0.0			2	6733	101.0	33.67	1	6733	33.67	2520	10.08	2520	20.16	5.04
2025	05	517244	0.0			2	6733	101.0	33.67	1	6733	33.67	2520	10.08	2520	20.16	5.04
2025	06	517244	0.0			2	6733	101.0	33.67	1	6733	33.67	2520	10.08	2520	20.16	5.04
2025	07	517244	0.0			2	6733	101.0	33.67	1	6733	33.67	2520	10.08	2520	20.16	5.04
2025	08	517244	0.0			2	6733	101.0	33.67	1	6733	33.67	2520	10.08	2520	20.16	5.04
2025	09	517244	0.0			2	6733	101.0	33.67	1	6733	33.67	2520	10.08	2520	20.16	5.04
2025	10	517244	0.0			2	6733	101.0	33.67	1	6733	33.67	2520	10.08	2520	20.16	5.04
2025	11	517244	0.0			2	6733	101.0	33.67	1	6733	33.67	2520	10.08	2520	20.16	5.04
2025	12	517244	0.0			2	6733	101.0	33.67	1	6733	33.67	2520	10.08	2520	20.16	5.04
2026	01	517244	0.0			2	6727	100.91	33.64	1	6727	33.64	2520	10.08	2520	20.16	5.04
2026	02	517244	0.0			2	6727	100.91	33.64	1	6727	33.64	2520	10.08	2520	20.16	5.04
2026	03	517244	0.0			2	6727	100.91	33.64	1	6727	33.64	2520	10.08	2520	20.16	5.04
合计			0.0	0.0			1211.73	403.95			403.95		120.96	241.92		60.48	

社保费缴纳清单
证明专用章

备注：

1. 本证明可作为参保人在本单位参加社会保险的证明。向相关部门提供，查验部门可通过登录网址：<https://sipub.sz.gov.cn/vp/>，输入下列查验码（ 339279aeeab9a2ah ）核查，查验码有效期三个月。
2. 生育保险中的险种“1”为生育保险，“2”为生育医疗。
3. 医疗险种中的险种“1”为基本医疗保险一档，“2”为基本医疗保险二档，“4”为基本医疗保险三档，“5”为少儿/大学生医保（医疗保险二档），“6”为统筹医疗保险。
4. 上述“缴费明细”表中带“*”标识为补缴，空行为断缴。带“&”标识为参保单位申请缓缴社会保险费单位缴费部分的时段。该参保人带&标志的缴费年月，养老保险在2026年12月前视同到账，工伤保险、失业保险在2026年12月前视同到账。
5. 居民养老保险、少儿/学生医疗保险缴费情况不在本清单中展示。
6. 如2020年2月至6月的单位缴费部分金额为“0”或者缴费金额减半的，属于按规定减免后实收金额。
7. 单位编号对应的单位名称：
单位编号 517244 单位名称 江苏省地质工程勘察院有限公司深圳分公司



拟投入本项目勘察人员基本情况表（赵志伟）

姓名	赵志伟	性别	男	身份证号	320402197801 210819		
学历	本科	毕业时间	2000.7.1	从事专业	岩土		
注册证书号	AY073200539		注册专业	注册土木工程师（岩土）			
职称等级	高级工程师		在本项目拟任岗位	勘察技术人员			
深圳市住房和建设局施工图审查信息管理系统记录的业绩信息：							
工程名称	工程等级	钻孔数 (个)	建设单位	工作职责	工程信息 登记时间	问题记录（条）	
						强条	其他
其他业绩信息（投标人填写）：							
工程名称	工程等级	建设单位		担任岗位	工程完成 时间		

赵志伟

中华人民共和国注册土木工程师（岩土）

注册执业证书

本证书是中华人民共和国注册土木工程师（岩土）的执业凭证，准予持证人在执业范围和注册有效期内执业。

姓名 赵志伟

证书编号 AY073200539



NO. AY0007633

发证日期 2007年08月03日



姓名 赵志伟

性别 男

出生年月 1978.01

工作单位 江苏省地质环境
勘察院

编号 12800077

经 江苏省地质矿产工程
高级专业技术资格评审委员会于
2012年12月29日评审， 赵志伟
已具备高级工程师(岩土)资格。



二〇一二年十二月廿九日

普通高等学校

毕业证书



中华人民共和国教育部制

No. 00995936

学生 **赵志伟** 性别 男，
一九七八年一月二十日生，于一九九六年
九月至二零零零年七月在本校
水文地质与工程地质 专业
肆年制本科学习，修完教学计划规
定的全部课程，成绩合格，准予毕业。

校(院)长:

校名: 吉林

二零零零年七月一日

学校编号: 10183120003002118

拟投入本项目勘察人员基本情况表（徐金刚）

姓名	徐金刚	性别	男	身份证号	610324198701023115		
学历	本科	毕业时间		从事专业	测绘		
注册证书号	AY193201562		注册专业	注册岩土工程师			
职称等级	工程师		在本项目拟任岗位	勘察技术人员			
深圳市住房和建设局施工图审查信息管理系统记录的业绩信息：							
工程名称	工程等级	钻孔数 (个)	建设单位	工作职责	工程信息 登记时间	问题记录（条）	
						强条	其他
其他业绩信息（投标人填写）：							
工程名称	工程等级	建设单位			担任岗位	工程完成时间	

徐金刚

中华人民共和国注册土木工程师（岩土）

注册执业证书

本证书是中华人民共和国注册土木工程师（岩土）的执业凭证，准予持证人在执业范围和注册有效期内执业。

姓名 徐金刚

证书编号 AY193201562



NO. AY0024506

发证日期 2019年07月17日



姓名 徐金刚
性别 男
身份证号 610324198701023115
工作单位 江苏省地质环境勘查院
编号 GTZ201701081

经江苏省地矿局地矿工程
中级专业技术资格评审委员会于
2017年10月13日评审，徐金刚
已具备工程师（岩土工程）资格。

公布文号：苏国土资函〔2017〕980号

发证机关：





东南大学

毕业证书



学生 徐金刚 性别 男， 1987 年 1 月 2 日生，于 2006 年 9 月
至 2010 年 6 月在本校 勘查技术与工程 专业 四 年制
本 科学学习，修完教学计划规定的全部课程，成绩合格，准予毕业。

电子注册号： 102861201005004083

校长

二零一零 年 六 月 三十 日

江苏省社会保险权益记录单

(参保单位)



请使用官方江苏智慧人社APP扫描验证

参保单位全称： 江苏省地质工程勘察院有限公司

现参保地： 雨花台区

统一社会信用代码： 913200005714197109

查询时间： 202502-202603

共2页，第1页

单位参保险种	养老保险	工伤保险	失业保险	
缴费总人数	50	52	260	
序号	姓名	公民身份号码(社会保障号)	缴费起止年月	缴费月数
1	葛稳强	370811198309112039	202502 - 202603	14
2	顾明	320683198006010010	202502 - 202603	14
3	刘涛	320321198804157011	202502 - 202603	14
4	俞雯豪	320684199305160095	202502 - 202603	14
5	李敏	320114197208270043	202502 - 202603	14
6	苏丙栋	320382198807212875	202502 - 202603	14
7	徐佳坤	360622198911220039	202502 - 202603	14
8	卢超	321183198910093639	202502 - 202603	14
9	张安银	32098119770106321X	202502 - 202603	14
10	徐金刚	610324198701023115	202502 - 202603	14
11	顾全	341181198904021613	202502 - 202603	14
12	黄从志	320324199010072415	202502 - 202603	14
13	张青	320102197705071218	202502 - 202603	14
14	汤光威	320881198009247038	202502 - 202603	14
15	徐光途	342822198210012236	202502 - 202603	14
16	段举举	410426198708293530	202502 - 202510	9
17	袁亚坤	410725198803243611	202502 - 202603	14
18	孙泽信	32132419830926045X	202502 - 202603	14
19	惠军	320102197809221217	202502 - 202603	14
20	江征华	321322198808135239	202502 - 202603	14
21	周武	320105198708230812	202502 - 202603	14
22	孟森	320924199007277172	202502 - 202603	14
23	赵林飞	320683198606176719	202502 - 202603	14
24	严邦全	320922198302286859	202502 - 202603	14
25	胡悦	320104198709152813	202502 - 202603	14
26	刘子武	320722197809136651	202502 - 202603	14
27	周勇	320105198303121431	202502 - 202603	14

说明：

1. 本权益单涉及单位及参保职工个人信息，单位应妥善保管。
2. 本权益单为打印时参保情况。
3. 本权益单已签具电子印章，不再加盖鲜章。
4. 本权益单记录单出具后有效期内（6个月），如需核对真伪，请使用江苏智慧人社APP，扫描右上方二维码进行验证（可多次验证）。



拟投入本项目勘察人员基本情况表（葛稳强）

姓名	葛稳强	性别	男	身份证号	370811198309 112039		
学历	硕士	毕业时间	2012.6	从事专业	测绘		
注册证书号	AY173201346		注册专业	注册岩土工程师			
职称等级	高级工程师		在本项目拟任岗位	勘察技术人员			
深圳市住房和建设局施工图审查信息管理系统记录的业绩信息：							
工程名称	工程等级	钻孔数 (个)	建设单位	工作职责	工程信息 登记时间	问题记录（条）	
						强条	其他
其他业绩信息（投标人填写）：							
工程名称	工程等级	建设单位		担任岗位	工程完成时间		

葛稳强

中华人民共和国注册土木工程师（岩土）



本证书是中华人民共和国注册土木工程师（岩土）的执业凭证，准予持证人在执业范围和注册有效期内执业。

姓 名 葛 稳 强

证书编号 AY173201346



中华人民共和国住房和城乡建设部

NO. AY0019468

发证日期 2017年09月15日

江苏省高级专业技术资格 证书

此证表明持证人具备担任相应专业技术职务的任职资格

姓 名：葛稳强

性 别：男

出生年月：1983.09

身份证号：370811198309112039

工作单位：江苏省地质环境勘查院



评委会名称：江苏省国土资源工程高级专业技术资格评审委员会

资格名称：高级工程师（岩土工程）

系列（专业）：国土资源工程

专业（学科）：岩土工程

证书号：202003100208

取得资格时间：2020年11月21日

批复文号：苏自然资发〔2020〕218号



在线证书信息



硕士研究生 毕业证书



研究生 葛稳强 性别 男，一九八三年九月十一日生，于
二〇〇九年九月至二〇一二年六月在 岩土工程
专业学习，学制2.5年，修完硕士研究生培养计划规定的全部课程，成绩合格，
毕业论文答辩通过，准予毕业。

培养单位：河海大学

校(院、所)长：

王秉

证书编号：102941201202001655

二〇一二年六月十九日

江苏省社会保险权益记录单

(参保单位)



请使用官方江苏智慧人社APP扫描验证

参保单位全称： 江苏省地质工程勘察院有限公司

现参保地： 雨花台区

统一社会信用代码： 913200005714197109

查询时间： 202502-202603

共2页，第1页

单位参保险种	养老保险	工伤保险	失业保险	
缴费总人数	50	52	260	
序号	姓名	公民身份号码(社会保障号)	缴费起止年月	缴费月数
1	葛稳强	370811198309112039	202502 - 202603	14
2	顾明	320683198006010010	202502 - 202603	14
3	刘涛	320321198804157011	202502 - 202603	14
4	俞雯豪	320684199305160095	202502 - 202603	14
5	李敏	320114197208270043	202502 - 202603	14
6	苏丙栋	320382198807212875	202502 - 202603	14
7	徐佳坤	360622198911220039	202502 - 202603	14
8	卢超	321183198910093639	202502 - 202603	14
9	张安银	32098119770106321X	202502 - 202603	14
10	徐金刚	610324198701023115	202502 - 202603	14
11	顾全	341181198904021613	202502 - 202603	14
12	黄从志	320324199010072415	202502 - 202603	14
13	张青	320102197705071218	202502 - 202603	14
14	汤光威	320881198009247038	202502 - 202603	14
15	徐光途	342822198210012236	202502 - 202603	14
16	段举举	410426198708293530	202502 - 202510	9
17	袁亚坤	410725198803243611	202502 - 202603	14
18	孙泽信	32132419830926045X	202502 - 202603	14
19	惠军	320102197809221217	202502 - 202603	14
20	江征华	321322198808135239	202502 - 202603	14
21	周武	320105198708230812	202502 - 202603	14
22	孟森	320924199007277172	202502 - 202603	14
23	赵林飞	320683198606176719	202502 - 202603	14
24	严邦全	320922198302286859	202502 - 202603	14
25	胡悦	320104198709152813	202502 - 202603	14
26	刘子武	320722197809136651	202502 - 202603	14
27	周勇	320105198303121431	202502 - 202603	14

说明：

- 本权益单涉及单位及参保职工个人信息，单位应妥善保管。
- 本权益单为打印时参保情况。
- 本权益单已签具电子印章，不再加盖鲜章。
- 本权益单记录单出具后有效期内（6个月），如需核对真伪，请使用江苏智慧人社APP，扫描右上方二维码进行验证（可多次验证）。




拟投入本项目勘察人员基本情况表（苏丙栋）

姓名	苏丙栋	性别	男	身份证号	320382198807 212875		
学历	本科	毕业时间	2011.6.25	从事专业	水工环		
注册证书号	AY193201585		注册专业	注册土木工程师（岩土）			
职称等级	工程师		在本项目拟任岗位	勘察技术人员			
深圳市住房和建设局施工图审查信息管理系统记录的业绩信息：							
工程名称	工程等级	钻孔数 (个)	建设单位	工作职责	工程信息 登记时间	问题记录（条）	
						强条	其他
其他业绩信息（投标人填写）：							
工程名称	工程等级	建设单位		担任岗位	工程完成时间		


苏丙栋

31




经江苏省地矿局地矿工程
中级专业技术资格评审委员会于
2017年10月13日评审，苏丙栋
已具备 工程师（水工环） 资格。

公布文号：苏国土资函（2017）980号

发证机关： (印章)
2017年12月12日

姓 名 苏丙栋
性 别 男
身份证号 320382198807212875
工作单位 江苏省地质环境勘查院
编 号 GTZ201701031



苏丙栋

中华人民共和国注册土木工程师（岩土）



注册执业证书

本证书是中华人民共和国注册土木工程师（岩土）的执业凭证，准予持证人在执业范围和注册有效期内执业。

姓 名 苏丙栋
证书编号 AY193201585


中华人民共和国住房和城乡建设部

NO. AY0024772 发证日期 2019年07月26日

普通高等学校

毕业证书



学生 苏丙栋 性别男 ,一九八八年 七 月二十一日生, 于二〇〇七
年 九 月至二〇一一年 六 月在本校 地质工程 专业
四 年制本科学习, 修完教学计划规定的全部课程, 成绩合格, 准予毕业。

校 名: 中国矿业大学

校 长: 葛世荣

证书编号: 102901201105002159

二〇一一年 六 月二十五日

中华人民共和国教育部学历证书查询网址: <http://www.chsi.com.cn>

江苏省社会保险权益记录单 (参保单位)



请使用官方江苏智慧人社APP扫描验证

参保单位全称： 江苏省地质工程勘察院有限公司

现参保地： 雨花台区

统一社会信用代码： 913200005714197109

查询时间： 202502-202603

共2页，第1页

单位参保险种		养老保险	工伤保险	失业保险
缴费总人数		50	52	260
序号	姓名	公民身份号码(社会保障号)	缴费起止年月	缴费月数
1	葛稳强	370811198309112039	202502 - 202603	14
2	顾明	320683198006010010	202502 - 202603	14
3	刘涛	320321198804157011	202502 - 202603	14
4	俞雯豪	320684199305160095	202502 - 202603	14
5	李敏	320114197208270043	202502 - 202603	14
6	苏丙栋	320382198807212875	202502 - 202603	14
7	徐佳坤	360622198911220039	202502 - 202603	14
8	卢超	321183198910093639	202502 - 202603	14
9	张安银	32098119770106321X	202502 - 202603	14
10	徐金刚	610324198701023115	202502 - 202603	14
11	顾全	341181198904021613	202502 - 202603	14
12	黄从志	320324199010072415	202502 - 202603	14
13	张青	320102197705071218	202502 - 202603	14
14	汤光威	320881198009247038	202502 - 202603	14
15	徐光途	342822198210012236	202502 - 202603	14
16	段举举	410426198708293530	202502 - 202510	9
17	袁亚坤	410725198803243611	202502 - 202603	14
18	孙泽信	32132419830926045X	202502 - 202603	14
19	惠军	320102197809221217	202502 - 202603	14
20	江征华	321322198808135239	202502 - 202603	14
21	周武	320105198708230812	202502 - 202603	14
22	孟森	320924199007277172	202502 - 202603	14
23	赵林飞	320683198606176719	202502 - 202603	14
24	严邦全	320922198302286859	202502 - 202603	14
25	胡悦	320104198709152813	202502 - 202603	14
26	刘子武	320722197809136651	202502 - 202603	14
27	周勇	320105198303121431	202502 - 202603	14

说明：

1. 本权益单涉及单位及参保职工个人信息，单位应妥善保管。
2. 本权益单为打印时参保情况。
3. 本权益单已签具电子印章，不再加盖鲜章。
4. 本权益单记录单出具后有效期内（6个月），如需核对真伪，请使用江苏智慧人社APP，扫描右上方二维码进行验证（可多次验证）。



拟投入本项目勘察人员基本情况表（赵林飞）

姓名	赵林飞	性别	男	身份证号	320683198606 176719		
学历	本科	毕业时间	2008.6.30	从事专业	测绘		
注册证书号	193201310（00）		注册专业	注册测绘师			
职称等级	高级工程师		在本项目拟任岗位	测量技术人员			
深圳市住房和建设局施工图审查信息管理系统记录的业绩信息：							
工程名称	工程等级	钻孔数 (个)	建设单位	工作职责	工程信息 登记时间	问题记录（条）	
						强条	其他
其他业绩信息（投标人填写）：							
工程名称	工程等级	建设单位		担任岗位	工程完成时间		

赵林飞

中华人民共和国注册测绘师
注册证

本证书是中华人民共和国注册测绘师的执业凭证，准予持证人在执业范围和注册有效期内执业。

姓名：赵林飞

证书编号：193201310(00)



证书流水号：94630

有效期至：2028-08-13

普通高等学校

毕业证书



学生 赵林飞 性别男，一九八六年六月十七日生，于二〇〇四年九月至二〇〇八年六月在本校 地理科学(地理信息系统) 专业四年制本科学习，修完教学计划规定的全部课程，成绩合格，准予毕业。

校名：南通大学

校(院)长：邵晓红

证书编号：103041200805005810

二〇〇八年六月三十日

中华人民共和国教育部学历证书查询网址：<http://www.chsi.com.cn>

江苏省高级专业技术资格 证书

此证表明持证人具备担任相应专业技术职务的任职资格

姓 名：赵林飞
性 别：男
出生年月：1986.06
身份证号：320683198606176719
工作单位：江苏省地质环境勘查院



评委会名称：江苏省国土资源工程高级专业技术资格评审委员会

资格名称：高级工程师（测绘）
系列（专业）：国土资源工程
专业（学科）：测绘

证书号：202003100245
取得资格时间：2020年11月21日
批复文号：苏自然资发〔2020〕218号



在线证书信息



江苏省社会保险权益记录单 (参保单位)



请使用官方江苏智慧人社APP扫描验证

参保单位全称： 江苏省地质工程勘察院有限公司

现参保地： 雨花台区

统一社会信用代码： 913200005714197109

查询时间： 202502-202603

共2页，第1页

单位参保险种		养老保险	工伤保险	失业保险
缴费总人数		50	52	260
序号	姓名	公民身份号码(社会保障号)	缴费起止年月	缴费月数
1	葛稳强	370811198309112039	202502 - 202603	14
2	顾明	320683198006010010	202502 - 202603	14
3	刘涛	320321198804157011	202502 - 202603	14
4	俞雯豪	320684199305160095	202502 - 202603	14
5	李敏	320114197208270043	202502 - 202603	14
6	苏丙栋	320382198807212875	202502 - 202603	14
7	徐佳坤	360622198911220039	202502 - 202603	14
8	卢超	321183198910093639	202502 - 202603	14
9	张安银	32098119770106321X	202502 - 202603	14
10	徐金刚	610324198701023115	202502 - 202603	14
11	顾全	341181198904021613	202502 - 202603	14
12	黄从志	320324199010072415	202502 - 202603	14
13	张青	320102197705071218	202502 - 202603	14
14	汤光威	320881198009247038	202502 - 202603	14
15	徐光途	342822198210012236	202502 - 202603	14
16	段举举	410426198708293530	202502 - 202510	9
17	袁亚坤	410725198803243611	202502 - 202603	14
18	孙泽信	32132419830926045X	202502 - 202603	14
19	惠军	320102197809221217	202502 - 202603	14
20	江征华	321322198808135239	202502 - 202603	14
21	周武	320105198708230812	202502 - 202603	14
22	孟森	320924199007277172	202502 - 202603	14
23	赵林飞	320683198606176719	202502 - 202603	14
24	严邦全	320922198302286859	202502 - 202603	14
25	胡悦	320104198709152813	202502 - 202603	14
26	刘子武	320722197809136651	202502 - 202603	14
27	周勇	320105198303121431	202502 - 202603	14

说明：

1. 本权益单涉及单位及参保职工个人信息，单位应妥善保管。
2. 本权益单为打印时参保情况。
3. 本权益单已签具电子印章，不再加盖鲜章。
4. 本权益单记录单出具后有效期内（6个月），如需核对真伪，请使用江苏智慧人社APP，扫描右上方二维码验证（可多次验证）。



拟投入本项目勘察人员基本情况表（刘涛）

姓名	刘涛	性别	男	身份证号	320321198804 157011		
学历	本科	毕业时间		从事专业	测绘		
注册证书号	193201199（00）		注册专业	注册测绘师			
职称等级	工程师		在本项目拟任岗位	测量技术人员			
深圳市住房和建设局施工图审查信息管理系统记录的业绩信息：							
工程名称	工程等级	钻孔数 (个)	建设单位	工作职责	工程信息 登记时间	问题记录（条）	
						强条	其他
其他业绩信息（投标人填写）：							
工程名称	工程等级	建设单位		担任岗位	工程完成 时间		

刘涛

中华人民共和国注册测绘师

注册证

本证书是中华人民共和国注册测绘师的执业凭证，准予持证人在执业范围和注册有效期内执业。

姓名：刘涛

证书编号：193201199(00)



证书流水号：93640

有效期至：2028-07-11



姓名 刘涛
 性别 男
 身份证号 320321198804157011
 工作单位 江苏省地质环境勘查院
 编号 GTZ201701137



137
 经江苏省地矿局地矿工程
 中级专业技术资格评审委员会于
 2017年10月13日评审，刘涛
 已具备 工程师（测绘） 资格。

公布文号：苏国土资函（2017）980号

发证机关：



普通高等学校

毕业证书



学生 刘涛 性别 男，一九八八年四月十五日生，于二〇〇七
 年九月至二〇一一年六月在本校 测绘工程(城市空间信息工程)
 专业 四 年制 本 科学习，修完教学计划规定的全部课程，成绩合
 格，准予毕业。

校 名：徐州师范大学科技学院

校（院）长：

孙秀华

证书编号：139881201105000821

二〇一一年 六 月 十五 日

中华人民共和国教育部学历证书查询网址：<http://www.chsi.com.cn>

江苏省社会保险权益记录单 (参保单位)



请使用官方江苏智慧人社APP扫描验证

参保单位全称： 江苏省地质工程勘察院有限公司

现参保地： 雨花台区

统一社会信用代码： 913200005714197109

查询时间： 202502-202603

共2页，第1页

单位参保险种		养老保险	工伤保险	失业保险
缴费总人数		50	52	260
序号	姓名	公民身份号码(社会保障号)	缴费起止年月	缴费月数
1	葛稳强	370811198309112039	202502 - 202603	14
2	顾明	320683198006010010	202502 - 202603	14
3	刘涛	320321198804157011	202502 - 202603	14
4	俞雯豪	320684199305160095	202502 - 202603	14
5	李敏	320114197208270043	202502 - 202603	14
6	苏丙栋	320382198807212875	202502 - 202603	14
7	徐佳坤	360622198911220039	202502 - 202603	14
8	卢超	321183198910093639	202502 - 202603	14
9	张安银	32098119770106321X	202502 - 202603	14
10	徐金刚	610324198701023115	202502 - 202603	14
11	顾全	341181198904021613	202502 - 202603	14
12	黄从志	320324199010072415	202502 - 202603	14
13	张青	320102197705071218	202502 - 202603	14
14	汤光威	320881198009247038	202502 - 202603	14
15	徐光途	342822198210012236	202502 - 202603	14
16	段举举	410426198708293530	202502 - 202510	9
17	袁亚坤	410725198803243611	202502 - 202603	14
18	孙泽信	32132419830926045X	202502 - 202603	14
19	惠军	320102197809221217	202502 - 202603	14
20	江征华	321322198808135239	202502 - 202603	14
21	周武	320105198708230812	202502 - 202603	14
22	孟森	320924199007277172	202502 - 202603	14
23	赵林飞	320683198606176719	202502 - 202603	14
24	严邦全	320922198302286859	202502 - 202603	14
25	胡悦	320104198709152813	202502 - 202603	14
26	刘子武	320722197809136651	202502 - 202603	14
27	周勇	320105198303121431	202502 - 202603	14

说明：

1. 本权益单涉及单位及参保职工个人信息，单位应妥善保管。
2. 本权益单为打印时参保情况。
3. 本权益单已签具电子印章，不再加盖鲜章。
4. 本权益单记录单出具后有效期内（6个月），如需核对真伪，请使用江苏智慧人社APP，扫描右上方二维码进行验证（可多次验证）。



拟投入本项目勘察人员基本情况表（俞雯豪）

姓名	俞雯豪	性别	男	身份证号	320684199305160095		
学历	本科	毕业时间	2016.6.20	从事专业	测绘		
注册证书号	193201199（00）		注册专业	注册测绘师			
职称等级	工程师		在本项目拟任岗位	测量技术人员			
深圳市住房和建设局施工图审查信息管理系统记录的业绩信息：							
工程名称	工程等级	钻孔数 (个)	建设单位	工作职责	工程信息 登记时间	问题记录（条）	
						强条	其他
其他业绩信息（投标人填写）：							
工程名称	工程等级	建设单位		担任岗位	工程完成 时间		

俞雯豪

中华人民共和国注册测绘师

注册证

本证书是中华人民共和国注册测绘师的执业凭证，准予持证人在执业范围和注册有效期内执业。

姓名：俞雯豪

证书编号：233202350(00)



证书流水号：80359

有效期至：2026-08-29

江苏省中级专业技术资格 证书

此证表明持证人具有担任相应专业技术职务的任职资格

姓 名：俞雯豪

性 别：男

出生年月：1993-05-16

身份证号：320684199305160095

工作单位：江苏省地质环境勘察院



评 委 会：江苏省地质局地质勘查与测绘专业中级
技术资格评审委员会

资格名称：工程师

系列（专业）：自然资源工程

专业（学科）：测绘地理信息

证 书 号：223200006903320054

取得资格时间：2022-12-28

文 件 号：苏自然资函〔2023〕60号



在线证书信息



盖签发单位电子印章

普通高等学校

毕业证书



学生 俞雯豪 性别 男，一九九三年五月十六日生，于二〇一二年九月至二〇一六年六月在本学院 测绘工程 专业
四年制 本科学习，修完教学计划规定的全部课程，成绩合格，准予毕业。

校 名：河海大学文天学院

院 长：吴建敏

证书编号：142031201605000209

二〇一六年六月十二日

中华人民共和国教育部学历证书查询网址：<http://www.chsi.com.cn>

江苏省社会保险权益记录单 (参保单位)



请使用官方江苏智慧人社APP扫描验证

参保单位全称： 江苏省地质工程勘察院有限公司

现参保地： 雨花台区

统一社会信用代码： 913200005714197109

查询时间： 202502-202603

共2页，第1页

单位参保险种		养老保险	工伤保险	失业保险
缴费总人数		50	52	260
序号	姓名	公民身份号码(社会保障号)	缴费起止年月	缴费月数
1	葛稳强	370811198309112039	202502 - 202603	14
2	顾明	320683198006010010	202502 - 202603	14
3	刘涛	320321198804157011	202502 - 202603	14
4	俞雯豪	320684199305160095	202502 - 202603	14
5	李敏	320114197208270043	202502 - 202603	14
6	苏丙栋	320382198807212875	202502 - 202603	14
7	徐佳坤	360622198911220039	202502 - 202603	14
8	卢超	321183198910093639	202502 - 202603	14
9	张安银	32098119770106321X	202502 - 202603	14
10	徐金刚	610324198701023115	202502 - 202603	14
11	顾全	341181198904021613	202502 - 202603	14
12	黄从志	320324199010072415	202502 - 202603	14
13	张青	320102197705071218	202502 - 202603	14
14	汤光威	320881198009247038	202502 - 202603	14
15	徐光途	342822198210012236	202502 - 202603	14
16	段举举	410426198708293530	202502 - 202510	9
17	袁亚坤	410725198803243611	202502 - 202603	14
18	孙泽信	32132419830926045X	202502 - 202603	14
19	惠军	320102197809221217	202502 - 202603	14
20	江征华	321322198808135239	202502 - 202603	14
21	周武	320105198708230812	202502 - 202603	14
22	孟森	320924199007277172	202502 - 202603	14
23	赵林飞	320683198606176719	202502 - 202603	14
24	严邦全	320922198302286859	202502 - 202603	14
25	胡悦	320104198709152813	202502 - 202603	14
26	刘子武	320722197809136651	202502 - 202603	14
27	周勇	320105198303121431	202502 - 202603	14

说明：

1. 本权益单涉及单位及参保职工个人信息，单位应妥善保管。
2. 本权益单为打印时参保情况。
3. 本权益单已签具电子印章，不再加盖鲜章。
4. 本权益单记录单出具后有效期内（6个月），如需核对真伪，请使用江苏智慧人社APP，扫描右上方二维码验证（可多次验证）。



拟投入本项目勘察人员基本情况表（孟森）

姓名	孟森	性别	男	身份证号	320924199007 277172		
学历	本科	毕业时间	2012.6.30	从事专业	测绘		
注册证书号	213201683（00）		注册专业	注册测绘师			
职称等级	工程师		在本项目拟任岗位	测量技术人员			
深圳市住房和建设局施工图审查信息管理系统记录的业绩信息：							
工程名称	工程等级	钻孔数 (个)	建设单位	工作职责	工程信息 登记时间	问题记录（条）	
						强条	其他
其他业绩信息（投标人填写）：							
工程名称	工程等级	建设单位		担任岗位	工程完成 时间		

孟森

中华人民共和国注册测绘师

注册证

本证书是中华人民共和国注册测绘师的执业凭证，准予持证人在执业范围和注册有效期内执业。

姓名：孟森

证书编号：213201683(00)



证书流水号：83522

有效期至：2027-02-25



姓名 孟森
 性别 男
 身份证号 320924199007277172
 工作单位 江苏省地质环境勘查院
 编号 ZRZ201801107



经江苏省地矿工程中级专业技术
 资格评审委员会于 2018 年 10 月 18 日
 评审，孟森已具备工程师（测绘）资
 格。

公布文号：苏自然资函〔2019〕64号

发证机关：



普通高等学校

毕业证书



学生 孟森 性别 男，1990 年 07 月 27 日生，于 2008
 年 9 月至 2012 年 6 月在本校 测绘工程 专业

4 年制本科学习，修完教学计划规定的全部课程，成绩合格，准予毕业。

校名：南京林业大学

校（院）长：

李初尧

证书编号：102981201205002722

二〇一二年六月二十日

中华人民共和国教育部学历证书查询网址：<http://www.chsi.com.cn>

江苏省社会保险权益记录单 (参保单位)



请使用官方江苏智慧人社APP扫描验证

参保单位全称： 江苏省地质工程勘察院有限公司

现参保地： 雨花台区

统一社会信用代码： 913200005714197109

查询时间： 202502-202603

共2页，第1页

单位参保险种		养老保险	工伤保险	失业保险
缴费总人数		50	52	260
序号	姓名	公民身份号码(社会保障号)	缴费起止年月	缴费月数
1	葛稳强	370811198309112039	202502 - 202603	14
2	顾明	320683198006010010	202502 - 202603	14
3	刘涛	320321198804157011	202502 - 202603	14
4	俞雯豪	320684199305160095	202502 - 202603	14
5	李敏	320114197208270043	202502 - 202603	14
6	苏丙栋	320382198807212875	202502 - 202603	14
7	徐佳坤	360622198911220039	202502 - 202603	14
8	卢超	321183198910093639	202502 - 202603	14
9	张安银	32098119770106321X	202502 - 202603	14
10	徐金刚	610324198701023115	202502 - 202603	14
11	顾全	341181198904021613	202502 - 202603	14
12	黄从志	320324199010072415	202502 - 202603	14
13	张青	320102197705071218	202502 - 202603	14
14	汤光威	320881198009247038	202502 - 202603	14
15	徐光途	342822198210012236	202502 - 202603	14
16	段举举	410426198708293530	202502 - 202510	9
17	袁亚坤	410725198803243611	202502 - 202603	14
18	孙泽信	32132419830926045X	202502 - 202603	14
19	惠军	320102197809221217	202502 - 202603	14
20	江征华	321322198808135239	202502 - 202603	14
21	周武	320105198708230812	202502 - 202603	14
22	孟森	320924199007277172	202502 - 202603	14
23	赵林飞	320683198606176719	202502 - 202603	14
24	严邦全	320922198302286859	202502 - 202603	14
25	胡悦	320104198709152813	202502 - 202603	14
26	刘子武	320722197809136651	202502 - 202603	14
27	周勇	320105198303121431	202502 - 202603	14

说明：

1. 本权益单涉及单位及参保职工个人信息，单位应妥善保管。
2. 本权益单为打印时参保情况。
3. 本权益单已签具电子印章，不再加盖鲜章。
4. 本权益单记录单出具后有效期内（6个月），如需核对真伪，请使用江苏智慧人社APP，扫描右上方二维码进行验证（可多次验证）。



拟投入本项目勘察人员基本情况表（周武）

姓名	周武	性别	男	身份证号	320105198708 230812		
学历	本科	毕业时间	2013. 1. 18	从事专业	岩土		
注册证书号	32180191182		注册专业	注册安全工程师			
职称等级	工程师		在本项目拟任岗位	测量技术人员			
深圳市住房和建设局施工图审查信息管理系统记录的业绩信息：							
工程名称	工程等级	钻孔数 (个)	建设单位	工作职责	工程信息 登记时间	问题记录（条）	
						强条	其他
其他业绩信息（投标人填写）：							
工程名称	工程等级	建设单位		担任岗位	工程完成 时间		

周武

 **注册安全工程师**
Certified Safety Engineer

本证书由中华人民共和国人力资源和社会保障部、国家安全生产监督管理总局批准颁发，表明持证人通过国家统一组织的考试，取得注册安全工程师的执业资格。

 
中华人民共和国人力资源和社会保障部 国家安全生产监督管理总局




姓名：周武
证件号码：320105198708230812
性别：男
出生年月：1987年08月
批准日期：2017年10月29日
管理号：2017033320332015321417000173





经 江苏省地矿局地矿工程
中级专业技术资格评审委员会于
2016年 9月22日评审，周 武
已具备 工程师（测绘）资格。

姓名 周 武
性别 男
出生年月 1987.08
工作单位 江苏省地质环境勘
查院
编 号 16601196

发证机关：

二〇一六年 九月廿二日



本人签名 _____

职业资格
证书管理号 2017033320332015321417000173



姓 名 周武

性 别 男

证件号码 320105198708230812

级 别 中管级

执业证号 32180191182

发证日期 _____



115-1058

注册记录

周武 320105198708230812

注册类别: 非煤矿山安全

聘用单位: 江苏省地质工程勘察院

有效期至: 2021年9月16日



注册记录

B0094 周武 320105198708230812

注册类别: 建筑施工安全

聘用单位: 江苏省地质工程勘察院

有效期: 2021年8月31日至2025年9月16日





东南大学

成人高等教育

毕业证书



学生 周武 性别 男，一九八七年 八月 二十三日生，于二〇一〇年 三月
 至二〇一三年 一月在本校 测绘工程 专业 函授 学习，
 修完 专科起点本 科教学计划规定的全部课程，成绩合格，准予毕业。

校 长：

批准文号：国家教委(89)教高三字 001 号

证书编号：102865201305820012

二〇一三年 一月十八日

中华人民共和国教育部学历证书查询网址：<http://www.chsi.com.cn>



江苏省社会保险权益记录单 (参保单位)

请使用官方江苏智慧人社APP扫描验证

参保单位全称： 江苏省地质工程勘察院有限公司

现参保地： 雨花台区

统一社会信用代码： 913200005714197109

查询时间： 202502-202603

共2页，第1页

单位参保险种		养老保险	工伤保险	失业保险
缴费总人数		50	52	260
序号	姓名	公民身份号码(社会保障号)	缴费起止年月	缴费月数
1	葛稳强	370811198309112039	202502 - 202603	14
2	顾明	320683198006010010	202502 - 202603	14
3	刘涛	320321198804157011	202502 - 202603	14
4	俞雯豪	320684199305160095	202502 - 202603	14
5	李敏	320114197208270043	202502 - 202603	14
6	苏丙栋	320382198807212875	202502 - 202603	14
7	徐佳坤	360622198911220039	202502 - 202603	14
8	卢超	321183198910093639	202502 - 202603	14
9	张安银	32098119770106321X	202502 - 202603	14
10	徐金刚	610324198701023115	202502 - 202603	14
11	顾全	341181198904021613	202502 - 202603	14
12	黄从志	320324199010072415	202502 - 202603	14
13	张青	320102197705071218	202502 - 202603	14
14	汤光威	320881198009247038	202502 - 202603	14
15	徐光途	342822198210012236	202502 - 202603	14
16	段举举	410426198708293530	202502 - 202510	9
17	袁亚坤	410725198803243611	202502 - 202603	14
18	孙泽信	32132419830926045X	202502 - 202603	14
19	惠军	320102197809221217	202502 - 202603	14
20	江征华	321322198808135239	202502 - 202603	14
21	周武	320105198708230812	202502 - 202603	14
22	孟森	320924199007277172	202502 - 202603	14
23	赵林飞	320683198606176719	202502 - 202603	14
24	严邦全	320922198302286859	202502 - 202603	14
25	胡悦	320104198709152813	202502 - 202603	14
26	刘子武	320722197809136651	202502 - 202603	14
27	周勇	320105198303121431	202502 - 202603	14

说明：

1. 本权益单涉及单位及参保职工个人信息，单位应妥善保管。
2. 本权益单为打印时参保情况。
3. 本权益单已签具电子印章，不再加盖鲜章。
4. 本权益单记录单出具后有效期内（6个月），如需核对真伪，请使用江苏智慧人社APP，扫描右上方二维码进行验证（可多次验证）。



拟投入本项目勘察人员基本情况表（徐晓君）

姓名	徐晓君	性别	男	身份证号	23102519751 1152819		
学历	本科	毕业时间		从事专业	测绘		
注册证书号	243202527(00)		注册专业	注册测绘师			
职称等级	高级工程师		在本项目拟任岗位	测量技术人员			
深圳市住房和建设局施工图审查信息管理系统记录的业绩信息：							
工程名称	工程等级	钻孔数 (个)	建设单位	工作职责	工程信息 登记时间	问题记录（条）	
						强条	其他
其他业绩信息（投标人填写）：							
工程名称	工程等级	建设单位		担任岗位	工程完成时间		

徐晓君

中华人民共和国注册测绘师

注册证

本证书是中华人民共和国注册测绘师的执业凭证，准予持证人在执业范围和注册有效期内执业。

姓 名：徐晓君

证书编号：243202527(00)



证书流水号：83523 有效期至：2027-04-19

 **中国地质大学**
CHINA UNIVERSITY OF GEOSCIENCES

毕业证书



徐晓君 性别 男，1975 年 11 月 15 日生，于 2013 年 09 月至 2016 年 07 月在本校 网络教育 土木工程 专业 2.5 年制 专科起点本 科学习，修完教学计划规定的全部课程，成绩合格，准予毕业。

校长 



2016 年 07 月 0 日

证书编号：114157201605005504

中华人民共和国教育部学历证书查询网址：<http://www.chsi.com.cn>



经江苏省国土资源工程
高级专业技术资格评审委员会于
2017年12月1日评审，徐晓君已具
备高级工程师(测绘)资格。

公布文号:苏人社发(2017)477号

姓名 徐晓君

性别 男

身份证号 231025197511152819

工作单位 江苏省地质环境勘查院

编号 201703100121



江苏省社会保险权益记录单 (参保单位)



请使用官方江苏智慧人社APP扫描验证

参保单位全称： 江苏省地质工程勘察院有限公司

现参保地： 雨花台区

统一社会信用代码： 913200005714197109

查询时间： 202502-202602

共1页，第1页

单位参保险种	养老保险	工伤保险	失业保险	
缴费总人数	50	52	260	
序号	姓名	公民身份号码(社会保障号)	缴费起止年月	缴费月数
1	蔡新华	320682198510194991	202502 - 202602	13
2	汤光威	320881198009247038	202502 - 202602	13
3	毛瑞	320114198512261218	202502 - 202602	13
4	刘涛	320321198804157011	202502 - 202602	13
5	单中亮	320925198901023152	202502 - 202602	13
6	俞雯豪	320684199305160095	202502 - 202602	13
7	王健	321281199502114258	202502 - 202602	13
8	司聪	320321198109123039	202502 - 202602	13
9	徐佳坤	360622198911220039	202502 - 202602	13
10	孙泽信	32132419830926045X	202502 - 202602	13
11	徐晓君	231025197511152819	202502 - 202602	13
12	江征华	321322198808135239	202502 - 202602	13
13	张安银	32098119770106321X	202502 - 202602	13
14	孟森	320924199007277172	202502 - 202602	13
15	周骏	320123199001064416	202502 - 202602	13
16	赵林飞	320683198606176719	202502 - 202602	13
17	张振	320830199007081251	202502 - 202602	13
18	李其胜	320125198609070732	202502 - 202602	13
19	周一枫	320525199111087138	202502 - 202602	13
20	吴涛	32111119880822571X	202502 - 202602	13
21	王子明	321323198508024517	202502 - 202602	13
22	郝景润	320381199304241859	202502 - 202602	13

说明：

1. 本权益单涉及单位及参保职工个人信息，单位应妥善保管。
2. 本权益单为打印时参保情况。
3. 本权益单已签具电子印章，不再加盖鲜章。
4. 本权益单记录单出具后有效期内（6个月），如需核对真伪，请使用江苏智慧人社APP，扫描右上方二维码进行验证（可多次验证）。



拟投入本项目勘察人员基本情况表（司聪）

姓名	司聪	性别	男	身份证号	32032119810 9123039		
学历	硕士	毕业时间		从事专业	测绘		
注册证书号	243202692（00）		注册专业	注册测绘师			
职称等级	高级工程师		在本项目拟任岗位	测量技术人员			
深圳市住房和建设局施工图审查信息管理系统记录的业绩信息：							
工程名称	工程等级	钻孔数 (个)	建设单位	工作职责	工程信息 登记时间	问题记录（条）	
						强条	其他
其他业绩信息（投标人填写）：							
工程名称	工程等级	建设单位		担任岗位	工程完成时间		

司聪



姓 名 司 聪
性 别 男
出生年月 1981.09
工作单位 江苏省地质环境勘
查院
编 号 16800161

经 江苏省地质矿产工程
高级专业技术资格评审委员会于
2016年12月24日评审，司 聪
已具备高级工程师(测绘)资格。



中华人民共和国注册测绘师

注册证

本证书是中华人民共和国注册测绘师的执业凭证，准予持证人在执业范围和注册有效期内执业。

姓名：司聪

证书编号：243202692(00)



证书流水号：87305

有效期至：2027-12-26

硕士学位证书

司聪，男，1981年9月12日生。在河海大学完成了测绘工程领域工程硕士专业学位培养计划，成绩合格。根据《中华人民共和国学位条例》的规定，授予工程硕士学位。



河海大学

校长
学位评定委员会主席

证书编号：Z1029432015440388

二〇一五年十二月二十四日

(专业学位证书)

江苏省社会保险权益记录单 (参保单位)



请使用官方江苏智慧人社APP扫描验证

参保单位全称： 江苏省地质工程勘察院有限公司

现参保地： 雨花台区

统一社会信用代码： 913200005714197109

查询时间： 202502-202602

共1页，第1页

单位参保险种		养老保险	工伤保险	失业保险
缴费总人数		50	52	260
序号	姓名	公民身份号码(社会保障号)	缴费起止年月	缴费月数
1	蔡新华	320682198510194991	202502 - 202602	13
2	汤光威	320881198009247038	202502 - 202602	13
3	毛瑞	320114198512261218	202502 - 202602	13
4	刘涛	320321198804157011	202502 - 202602	13
5	单中亮	320925198901023152	202502 - 202602	13
6	俞雯豪	320684199305160095	202502 - 202602	13
7	王健	321281199502114258	202502 - 202602	13
8	司聪	320321198109123039	202502 - 202602	13
9	徐佳坤	360622198911220039	202502 - 202602	13
10	孙泽信	32132419830926045X	202502 - 202602	13
11	徐晓君	231025197511152819	202502 - 202602	13
12	江征华	321322198808135239	202502 - 202602	13
13	张安银	32098119770106321X	202502 - 202602	13
14	孟森	320924199007277172	202502 - 202602	13
15	周骏	320123199001064416	202502 - 202602	13
16	赵林飞	320683198606176719	202502 - 202602	13
17	张振	320830199007081251	202502 - 202602	13
18	李其胜	320125198609070732	202502 - 202602	13
19	周一枫	320525199111087138	202502 - 202602	13
20	吴涛	32111119880822571X	202502 - 202602	13
21	王子明	321323198508024517	202502 - 202602	13
22	郝景润	320381199304241859	202502 - 202602	13

说明：

1. 本权益单涉及单位及参保职工个人信息，单位应妥善保管。
2. 本权益单为打印时参保情况。
3. 本权益单已签具电子印章，不再加盖鲜章。
4. 本权益单记录单出具后有效期内（6个月），如需核对真伪，请使用江苏智慧人社APP，扫描右上方二维码进行验证（可多次验证）。



拟投入本项目勘察人员基本情况表（孙泽信）

姓名	孙泽信	性别	男	身份证号	32132419830 926045X		
学历	硕士	毕业时间		从事专业	测量		
注册证书号			注册专业				
职称等级	正高级工程师		在本项目拟任岗位	技术顾问			
深圳市住房和建设局施工图审查信息管理系统记录的业绩信息：							
工程名称	工程等级	钻孔数 (个)	建设单位	工作职责	工程信息 登记时间	问题记录（条）	
						强条	其他
其他业绩信息（投标人填写）：							
工程名称	工程等级	建设单位		担任岗位	工程完成时间		

孙泽信

江苏省高级专业技术资格 证书

此证表明持证人具有担任相应专业技术职务的任职资格

姓 名：孙泽信

性 别：男

出生年月：1983-09-26

身份证号：32132419830926045X

工作单位：江苏省地质工程勘察院



评委会名称：江苏省建设工程高级专业技术资格评审委员会

资格名称：正高级工程师

系列(专业)：建设工程

专业(学科)：工程设计-工程测量

证书号：233200000101120047

取得资格时间：2023-11-20

文件号：苏建人〔2023〕203号



在线证书信息



硕士研究生 毕业证书




研究生 孙泽信 性别 男，一九八三年 九 月二十六日生，于
二〇〇七年 九 月至二〇〇九年十二月在 测绘科学与技术

专业学习，学制2.5年，修完硕士研究生培养计划规定的全部课程，成绩合格，
毕业论文答辩通过，准予毕业。

培养单位：河海大学

校(院、所)长：



证书编号：102941200902001528

二〇〇九年 十二月二十五日

中华人民共和国教育部学历证书查询网址：<http://www.chsi.com.cn>

江苏省社会保险权益记录单 (参保单位)



请使用官方江苏智慧人社APP扫描验证

参保单位全称： 江苏省地质工程勘察院有限公司

现参保地： 雨花台区

统一社会信用代码： 913200005714197109

查询时间： 202502-202602

共1页，第1页

单位参保险种		养老保险	工伤保险	失业保险
缴费总人数		50	52	260
序号	姓名	公民身份号码(社会保障号)	缴费起止年月	缴费月数
1	蔡新华	320682198510194991	202502 - 202602	13
2	汤光威	320881198009247038	202502 - 202602	13
3	毛瑞	320114198512261218	202502 - 202602	13
4	刘涛	320321198804157011	202502 - 202602	13
5	单中亮	320925198901023152	202502 - 202602	13
6	俞雯豪	320684199305160095	202502 - 202602	13
7	王健	321281199502114258	202502 - 202602	13
8	司聪	320321198109123039	202502 - 202602	13
9	徐佳坤	360622198911220039	202502 - 202602	13
10	孙泽信	32132419830926045X	202502 - 202602	13
11	徐晓君	231025197511152819	202502 - 202602	13
12	江征华	321322198808135239	202502 - 202602	13
13	张安银	32098119770106321X	202502 - 202602	13
14	孟森	320924199007277172	202502 - 202602	13
15	周骏	320123199001064416	202502 - 202602	13
16	赵林飞	320683198606176719	202502 - 202602	13
17	张振	320830199007081251	202502 - 202602	13
18	李其胜	320125198609070732	202502 - 202602	13
19	周一枫	320525199111087138	202502 - 202602	13
20	吴涛	32111119880822571X	202502 - 202602	13
21	王子明	321323198508024517	202502 - 202602	13
22	郝景润	320381199304241859	202502 - 202602	13

说明：

1. 本权益单涉及单位及参保职工个人信息，单位应妥善保管。
2. 本权益单为打印时参保情况。
3. 本权益单已签具电子印章，不再加盖鲜章。
4. 本权益单记录单出具后有效期内（6个月），如需核对真伪，请使用江苏智慧人社APP，扫描右上方二维码进行验证（可多次验证）。



拟投入本项目勘察人员基本情况表（周骏）

姓名	周骏	性别	男	身份证号	320123199001064416		
学历	硕士	毕业时间		从事专业	岩土		
注册证书号			注册专业				
职称等级	高级工程师		在本项目拟任岗位	勘察技术人员			
深圳市住房和建设局施工图审查信息管理系统记录的业绩信息：							
工程名称	工程等级	钻孔数 (个)	建设单位	工作职责	工程信息 登记时间	问题记录（条）	
						强条	其他
其他业绩信息（投标人填写）：							
工程名称	工程等级	建设单位		担任岗位	工程完成时间		

周骏

江苏省高级专业技术资格 证书

此证表明持证人具有担任相应专业技术职务的任职资格

姓 名：周 骏

性 别：男

出生年月：1990-01-06

身份证号：320123199001064416

工作单位：江苏省地质工程勘察院



评委会名称：江苏省建设工程高级专业技术资格评审委员会

资格名称：高级工程师

系列(专业)：建设工程

专业(学科)：工程设计—岩土工程

证书号：253200000101220135

取得资格时间：2025-12-01

文件号：苏建人〔2025〕137号



在线证书信息



硕士研究生
毕业证书



研究生 周骏 性别 男， 1990 年 01 月 06 日生，于
2015 年 09 月至 2018 年 06 月在 建筑与土木工程
专业学习，学制 3 年，修完硕士研究生培养计划规定的全部课程，成绩合格，
毕业论文答辩通过，准予毕业。

培养单位：江苏科技大学

校 长：

A handwritten signature in blue ink, appearing to be '王有方' (Wang Youfang), written over a red circular stamp.

证书编号： 102891201802000622

2018 年 06 月 20 日

中华人民共和国教育部学历证书查询网址：<http://www.chsi.com.cn>

江苏省社会保险权益记录单 (参保单位)



请使用官方江苏智慧人社APP扫描验证

参保单位全称： 江苏省地质工程勘察院有限公司

现参保地： 雨花台区

统一社会信用代码： 913200005714197109

查询时间： 202502-202602

共1页，第1页

单位参保险种		养老保险	工伤保险	失业保险
缴费总人数		50	52	260
序号	姓名	公民身份号码(社会保障号)	缴费起止年月	缴费月数
1	蔡新华	320682198510194991	202502 - 202602	13
2	汤光威	320881198009247038	202502 - 202602	13
3	毛瑞	320114198512261218	202502 - 202602	13
4	刘涛	320321198804157011	202502 - 202602	13
5	单中亮	320925198901023152	202502 - 202602	13
6	俞雯豪	320684199305160095	202502 - 202602	13
7	王健	321281199502114258	202502 - 202602	13
8	司聪	320321198109123039	202502 - 202602	13
9	徐佳坤	360622198911220039	202502 - 202602	13
10	孙泽信	32132419830926045X	202502 - 202602	13
11	徐晓君	2310251975111152819	202502 - 202602	13
12	江征华	321322198808135239	202502 - 202602	13
13	张安银	32098119770106321X	202502 - 202602	13
14	孟森	320924199007277172	202502 - 202602	13
15	周骏	320123199001064416	202502 - 202602	13
16	赵林飞	320683198606176719	202502 - 202602	13
17	张振	320830199007081251	202502 - 202602	13
18	李其胜	320125198609070732	202502 - 202602	13
19	周一枫	320525199111087138	202502 - 202602	13
20	吴涛	32111119880822571X	202502 - 202602	13
21	王子明	321323198508024517	202502 - 202602	13
22	郝景润	320381199304241859	202502 - 202602	13

说明：

1. 本权益单涉及单位及参保职工个人信息，单位应妥善保管。
2. 本权益单为打印时参保情况。
3. 本权益单已签具电子印章，不再加盖鲜章。
4. 本权益单记录单出具有效期内（6个月），如需核对真伪，请使用江苏智慧人社APP，扫描右上方二维码进行验证（可多次验证）。



拟投入本项目勘察人员基本情况表（吴涛）

姓名	吴涛	性别	男	身份证号	32111119880 822571X		
学历	本科	毕业时间		从事专业	测绘		
注册证书号			注册专业				
职称等级	工程师		在本项目拟任岗位	测量技术人员			
深圳市住房和建设局施工图审查信息管理系统记录的业绩信息：							
工程名称	工程等级	钻孔数 (个)	建设单位	工作职责	工程信息 登记时间	问题记录（条）	
						强条	其他
其他业绩信息（投标人填写）：							
工程名称	工程等级	建设单位		担任岗位	工程完成时间		

吴涛



江苏省社会保险权益记录单 (参保单位)



请使用官方江苏智慧人社APP扫描验证

参保单位全称： 江苏省地质工程勘察院有限公司

现参保地： 雨花台区

统一社会信用代码： 913200005714197109

查询时间： 202502-202602

共1页，第1页

单位参保险种	养老保险	工伤保险	失业保险	
缴费总人数	50	52	260	
序号	姓名	公民身份号码(社会保障号)	缴费起止年月	缴费月数
1	蔡新华	320682198510194991	202502 - 202602	13
2	汤光威	320881198009247038	202502 - 202602	13
3	毛瑞	320114198512261218	202502 - 202602	13
4	刘涛	320321198804157011	202502 - 202602	13
5	单中亮	320925198901023152	202502 - 202602	13
6	俞雯豪	320684199305160095	202502 - 202602	13
7	王健	321281199502114258	202502 - 202602	13
8	司聪	320321198109123039	202502 - 202602	13
9	徐佳坤	360622198911220039	202502 - 202602	13
10	孙泽信	32132419830926045X	202502 - 202602	13
11	徐晓君	231025197511152819	202502 - 202602	13
12	江征华	321322198808135239	202502 - 202602	13
13	张安根	32098119770106321X	202502 - 202602	13
14	孟森	320924199007277172	202502 - 202602	13
15	周骏	320123199001064416	202502 - 202602	13
16	赵林飞	320683198606176719	202502 - 202602	13
17	张振	320830199007081251	202502 - 202602	13
18	李其胜	320125198609070732	202502 - 202602	13
19	周一枫	320525199111087138	202502 - 202602	13
20	吴涛	32111119880822571X	202502 - 202602	13
21	王子明	321323198508024517	202502 - 202602	13
22	郝景润	320381199304241859	202502 - 202602	13

说明：

1. 本权益单涉及单位及参保职工个人信息，单位应妥善保管。
2. 本权益单为打印时参保情况。
3. 本权益单已签具电子印章，不再加盖鲜章。
4. 本权益单记录单出具后有效期内(6个月)，如需核对真伪，请使用江苏智慧人社APP，扫描右上方二维码进行验证(可多次验证)。



拟投入本项目勘察人员基本情况表(李其胜)

姓名	李其胜	性别	男	身份证号	320125198609070732		
学历	本科	毕业时间		从事专业	测绘		
注册证书号			注册专业				
职称等级	工程师		在本项目拟任岗位	测量技术人员			
深圳市住房和建设局施工图审查信息管理系统记录的业绩信息：							
工程名称	工程等级	钻孔数 (个)	建设单位	工作职责	工程信息 登记时间	问题记录（条）	
						强条	其他
其他业绩信息（投标人填写）：							
工程名称	工程等级	建设单位		担任岗位	工程完成时间		

李其胜



江苏省社会保险权益记录单 (参保单位)



请使用官方江苏智慧人社APP扫描验证

参保单位全称： 江苏省地质工程勘察院有限公司

现参保地： 雨花台区

统一社会信用代码： 913200005714197109

查询时间： 202502-202602

共1页，第1页

单位参保险种	养老保险		工伤保险		失业保险
缴费总人数	50		52		260
序号	姓名	公民身份号码(社会保障号)	缴费起止年月		缴费月数
1	蔡新华	320682198510194991	202502	- 202602	13
2	汤光威	320881198009247038	202502	- 202602	13
3	毛瑞	320114198512261218	202502	- 202602	13
4	刘涛	320321198804157011	202502	- 202602	13
5	单中亮	320925198901023152	202502	- 202602	13
6	俞雯豪	320684199305160095	202502	- 202602	13
7	王健	321281199502114258	202502	- 202602	13
8	司聪	320321198109123039	202502	- 202602	13
9	徐佳坤	360622198911220039	202502	- 202602	13
10	孙泽信	32132419830926045X	202502	- 202602	13
11	徐晓君	231025197511152819	202502	- 202602	13
12	江征华	321322198808135239	202502	- 202602	13
13	张安根	32098119770106321X	202502	- 202602	13
14	孟森	320924199007277172	202502	- 202602	13
15	周骏	320123199001064416	202502	- 202602	13
16	赵林飞	320683198606176719	202502	- 202602	13
17	张振	320830199007081251	202502	- 202602	13
18	李其胜	320125198609070732	202502	- 202602	13
19	周一枫	320525199111087138	202502	- 202602	13
20	吴涛	32111119880822571X	202502	- 202602	13
21	王子明	321323198508024517	202502	- 202602	13
22	郝景润	320381199304241859	202502	- 202602	13

说明：

1. 本权益单涉及单位及参保职工个人信息，单位应妥善保管。
2. 本权益单为打印时参保情况。
3. 本权益单已签具电子印章，不再加盖鲜章。
4. 本权益单记录单出具后有效期内（6个月），如需核对真伪，请使用江苏智慧人社APP，扫描右上方二维码进行验证（可多次验证）。



拟投入本项目勘察人员基本情况表

姓名	单中亮	性别	男	身份证号	320925198901023152		
学历	本科	毕业时间		从事专业	测绘		
注册证书号			注册专业				
职称等级	工程师		在本项目拟任岗位	测量技术人员			
深圳市住房和建设局施工图审查信息管理系统记录的业绩信息：							
工程名称	工程等级	钻孔数 (个)	建设单位	工作职责	工程信息 登记时间	问题记录（条）	
						强条	其他
其他业绩信息（投标人填写）：							
工程名称	工程等级	建设单位		担任岗位	工程完成时间		


单中亮

139



经江苏省地矿局地矿工程
中级专业技术资格评审委员会于
2017年10月13日评审，单中亮
已具备 工程师（测绘） 资格。

公布文号：苏国土资函（2017）980号

发证机关： (印章)
2017年12月12日

姓 名 单中亮
性 别 男
身份证号 320925198901023152
工作单位 江苏省地质环境勘查院
编 号 GTZ201701139



普通高等学校

毕 业 证 书



单中亮
140711204

学生 单中亮 性别 男，一九八九年 一 月 二 日生，于二〇〇七
年 九 月至二〇一一年 六 月在本校 测绘工程
专业 四 年制 本 科学习，修完教学计划规定的全部课程，成绩合
格，准予毕业。

校 名： 淮海工学院

校（院）长：

证书编号：116411201105002647

二〇一一年 六 月二十三日

中华人民共和国教育部学历证书查询网址：<http://www.chsi.com.cn>

江苏省社会保险权益记录单 (参保单位)



请使用官方江苏智慧人社APP扫描验证

参保单位全称：江苏省地质工程勘察院有限公司

现参保地：雨花台区

统一社会信用代码：913200005714197109

查询时间：202502-202602

共1页，第1页

单位参保险种		养老保险	工伤保险	失业保险
缴费总人数		50	52	260
序号	姓名	公民身份号码(社会保障号)	缴费起止年月	缴费月数
1	蔡新华	320682198510194991	202502 - 202602	13
2	汤光威	320881198009247038	202502 - 202602	13
3	毛瑞	320114198512261218	202502 - 202602	13
4	刘涛	320321198804157011	202502 - 202602	13
5	单中亮	320925198901023192	202502 - 202602	13
6	俞雯豪	320684199305160095	202502 - 202602	13
7	王健	321281199502114258	202502 - 202602	13
8	司聪	320321198109123039	202502 - 202602	13
9	徐佳坤	360622198911220039	202502 - 202602	13
10	孙泽信	32132419830926045X	202502 - 202602	13
11	徐晓君	231025197511152819	202502 - 202602	13
12	江征华	321322198808135239	202502 - 202602	13
13	张安银	32098119770106321X	202502 - 202602	13
14	孟森	320924199007277172	202502 - 202602	13
15	周骏	320123199001064416	202502 - 202602	13
16	赵林飞	320683198606176719	202502 - 202602	13
17	张振	320830199007081251	202502 - 202602	13
18	李其胜	320125198609070732	202502 - 202602	13
19	周一枫	320525199111087138	202502 - 202602	13
20	吴涛	32111119880822571X	202502 - 202602	13
21	王子明	321323198508024517	202502 - 202602	13
22	郝景润	320381199304241859	202502 - 202602	13

说明：

1. 本权益单涉及单位及参保职工个人信息，单位应妥善保管。
2. 本权益单为打印时参保情况。
3. 本权益单已签具电子印章，不再加盖鲜章。
4. 本权益单记录单出具后有效期内（6个月），如需核对真伪，请使用江苏智慧人社APP，扫描右上方二维码进行验证（可多次验证）。



拟投入本项目勘察人员基本情况表

姓名	周一枫	性别	男	身份证号	32052519911 1087138		
学历	本科	毕业时间		从事专业	测绘		
注册证书号			注册专业				
职称等级	工程师		在本项目拟任岗位	测量技术人员			
深圳市住房和建设局施工图审查信息管理系统记录的业绩信息：							
工程名称	工程等级	钻孔数 (个)	建设单位	工作职责	工程信息 登记时间	问题记录 (条)	
						强条	其他
其他业绩信息 (投标人填写)：							
工程名称	工程等级	建设单位		担任岗位	工程完成时间		

周一枫



江苏省中级专业技术资格 证书

此证表明持证人具有担任相应专业技术职务的任职资格

姓 名：周一枫

性 别：男

出生年月：1991-11-08

身份证号：320525199111087138

工作单位：江苏省地质工程勘察院



评 委 会：江苏省地质局地质调查与测绘专业中级
技术资格评审委员会

资格名称：工程师

系列（专业）：自然资源工程

专业（学科）：测绘地理信息

证 书 号：223200006903320080

取得资格时间：2022-12-28

文 件 号：苏自然资函〔2023〕60号



在线证书信息



盖签发单位电子印章

江苏省社会保险权益记录单 (参保单位)



请使用官方江苏智慧人社APP扫描验证

参保单位全称： 江苏省地质工程勘察院有限公司

现参保地： 雨花台区

统一社会信用代码： 913200005714197109

查询时间： 202502-202602

共1页，第1页

单位参保险种		养老保险	工伤保险	失业保险
缴费总人数		50	52	260
序号	姓名	公民身份号码(社会保障号)	缴费起止年月	缴费月数
1	蔡新华	320682198510194991	202502 - 202602	13
2	汤光威	320881198009247038	202502 - 202602	13
3	毛瑞	320114198512261218	202502 - 202602	13
4	刘涛	320321198804157011	202502 - 202602	13
5	单中亭	320925198901023152	202502 - 202602	13
6	俞雯豪	320684199305160095	202502 - 202602	13
7	王健	321281199502114258	202502 - 202602	13
8	司聪	320321198109123039	202502 - 202602	13
9	徐佳坤	360622198911220039	202502 - 202602	13
10	孙泽信	32132419830926045X	202502 - 202602	13
11	徐晓君	231025197511152819	202502 - 202602	13
12	江征华	321322198808135239	202502 - 202602	13
13	张安银	32098119770106321X	202502 - 202602	13
14	孟森	320924199007277172	202502 - 202602	13
15	周骏	320123199001064416	202502 - 202602	13
16	赵林飞	320683198606176719	202502 - 202602	13
17	张振	320830199007081251	202502 - 202602	13
18	李其胜	320125198609070732	202502 - 202602	13
19	周一枫	320525199111087138	202502 - 202602	13
20	吴涛	32111119880822571X	202502 - 202602	13
21	王子明	321323198508024517	202502 - 202602	13
22	郝景润	320381199304241859	202502 - 202602	13

说明：

1. 本权益单涉及单位及参保职工个人信息，单位应妥善保管。
2. 本权益单为打印时参保情况。
3. 本权益单已签具电子印章，不再加盖鲜章。
4. 本权益单记录单出具有效期内（6个月），如需核对真伪，请使用江苏智慧人社APP，扫描右上方二维码进行验证（可多次验证）。



拟投入本项目勘察人员基本情况表

姓名	王健	性别	男	身份证号	32128119950 2114258		
学历	本科	毕业时间		从事专业	测绘		
注册证书号			注册专业				
职称等级	工程师		在本项目拟任岗位	测量技术人员			
深圳市住房和建设局施工图审查信息管理系统记录的业绩信息：							
工程名称	工程等级	钻孔数 (个)	建设单位	工作职责	工程信息 登记时间	问题记录 (条)	
						强条	其他
其他业绩信息 (投标人填写)：							
工程名称	工程等级	建设单位		担任岗位	工程完成时间		

王健

普通高等学校

毕业证书



王健
130271032

学生 王健 性别 男，一九九五年二月十一日生，于二〇一三年九月至二〇一七年六月在本校 测绘工程 专业
四年制本科学习，修完教学计划规定的全部课程，成绩合格，准予毕业。

校 名： 江苏师范大学 校 长：

证书编号：103201201705100212 二〇一七年六月十八日

中华人民共和国教育部学历证书查询网址：<http://www.chsi.com.cn>

江苏省中级专业技术资格 证书

此证表明持证人具有担任相应专业技术职务的任职资格

姓 名：王 健

性 别：男

出生年月：1995-02-11

身份证号：321281199502114258

工作单位：江苏省地质环境勘查院



评 委 会：江苏省地质局地质勘查与测绘专业中级
技术资格评审委员会

资格名称：工程师

系列（专业）：自然资源工程

专业（学科）：测绘地理信息

证 书 号：233200006903320097

取得资格时间：2023-09-07

文 件 号：苏自然资函〔2023〕861号



在线证书信息



盖签发单位电子印章

江苏省社会保险权益记录单 (参保单位)



请使用官方江苏智慧人社APP扫描验证

参保单位全称： 江苏省地质工程勘察院有限公司

现参保地： 雨花台区

统一社会信用代码： 913200005714197109

查询时间： 202502-202602

共1页，第1页

单位参保险种	养老保险		工伤保险		失业保险
缴费总人数	50		52		260
序号	姓名	公民身份号码(社会保障号)	缴费起止年月		缴费月数
1	蔡新华	320682198510194991	202502	- 202602	13
2	汤光威	320881198009247038	202502	- 202602	13
3	毛瑞	320114198512261218	202502	- 202602	13
4	刘涛	320321198804157011	202502	- 202602	13
5	单中亮	320925198901023152	202502	- 202602	13
6	俞雯豪	320684199305160095	202502	- 202602	13
7	王健	321281199302114298	202502	- 202602	13
8	司聪	320321198109123039	202502	- 202602	13
9	徐佳坤	360622198911220039	202502	- 202602	13
10	孙泽信	32132419830926045X	202502	- 202602	13
11	徐晓君	231025197511152819	202502	- 202602	13
12	江征华	321322198808135239	202502	- 202602	13
13	张安银	32098119770106321X	202502	- 202602	13
14	孟森	320924199007277172	202502	- 202602	13
15	周骏	320123199001064416	202502	- 202602	13
16	赵林飞	320683198606176719	202502	- 202602	13
17	张振	320830199007081251	202502	- 202602	13
18	李其胜	320125198609070732	202502	- 202602	13
19	周一枫	320525199111087138	202502	- 202602	13
20	吴涛	32111119880822571X	202502	- 202602	13
21	王子明	321323198508024517	202502	- 202602	13
22	郝景润	320381199304241859	202502	- 202602	13

说明：

1. 本权益单涉及单位及参保职工个人信息，单位应妥善保管。
2. 本权益单为打印时参保情况。
3. 本权益单已签具电子印章，不再加盖鲜章。
4. 本权益单记录单出具后有效期内（6个月），如需核对真伪，请使用江苏智慧人社APP，扫描右上方二维码进行验证（可多次验证）。



拟投入本项目勘察人员基本情况表

姓名	郝景润	性别	男	身份证号	320381199304241859		
学历	硕士	毕业时间		从事专业	岩土		
注册证书号			注册专业				
职称等级	工程师		在本项目拟任岗位	勘察技术人员			
深圳市住房和建设局施工图审查信息管理系统记录的业绩信息：							
工程名称	工程等级	钻孔数 (个)	建设单位	工作职责	工程信息 登记时间	问题记录 (条)	
						强条	其他
其他业绩信息 (投标人填写)：							
工程名称	工程等级	建设单位		担任岗位	工程完成时间		

郝景润



江苏省中级专业技术资格 证书

此证表明持证人具有担任相应专业技术职务的任职资格

姓 名：郝景润

性 别：男

出生年月：1993-04-24

身份证号：320381199304241859

工作单位：江苏省地质工程勘察院



评 委 会：江苏省建设工程中级专业技术资格评审
委员会

资格名称：工程师

系列（专业）：建设工程

专业（学科）：工程设计-岩土工程

证 书 号：243200006013340011

取得资格时间：2024-10-13

文 件 号：苏建函人〔2024〕498号



在线证书信息



盖签发单位电子印章

江苏省社会保险权益记录单 (参保单位)



请使用官方江苏智慧人社APP扫描验证

参保单位全称： 江苏省地质工程勘察院有限公司

现参保地： 雨花台区

统一社会信用代码： 913200005714197109

查询时间： 202502-202602

共1页，第1页

单位参保险种		养老保险	工伤保险	失业保险
缴费总人数		50	52	260
序号	姓名	公民身份号码(社会保障号)	缴费起止年月	缴费月数
1	蔡新华	320682198510194991	202502 - 202602	13
2	汤光威	320881198009247038	202502 - 202602	13
3	毛瑞	320114198512261218	202502 - 202602	13
4	刘涛	320321198804157011	202502 - 202602	13
5	单中亮	320925198901023152	202502 - 202602	13
6	俞雯豪	320684199305160095	202502 - 202602	13
7	王健	321281199502114258	202502 - 202602	13
8	司聪	320321198109123039	202502 - 202602	13
9	徐佳坤	360622198911220039	202502 - 202602	13
10	孙泽信	32132419830926045X	202502 - 202602	13
11	徐晓君	231025197511152819	202502 - 202602	13
12	江征华	321322198808135239	202502 - 202602	13
13	张安银	32098119770106321X	202502 - 202602	13
14	孟森	320924199007277172	202502 - 202602	13
15	周骏	320123199001064416	202502 - 202602	13
16	赵林飞	320683198606176719	202502 - 202602	13
17	张振	320830199007081251	202502 - 202602	13
18	李其胜	320125198609070732	202502 - 202602	13
19	周一枫	320525199111087138	202502 - 202602	13
20	吴涛	32111119880822571X	202502 - 202602	13
21	王子明	321323198508024517	202502 - 202602	13
22	郝景润	320381199304241859	202502 - 202602	13

说明：

1. 本权益单涉及单位及参保职工个人信息，单位应妥善保管。
2. 本权益单为打印时参保情况。
3. 本权益单已签具电子印章，不再加盖鲜章。
4. 本权益单记录单出具后有效期内（6个月），如需核对真伪，请使用江苏智慧人社APP，扫描右上方二维码进行验证（可多次验证）。



拟投入本项目勘察人员基本情况表（任海涛）

姓名	任海涛	性别	男	身份证号	321123197810160071		
学历	专科	毕业时间		从事专业	岩土/BIM		
注册证书号			注册专业				
职称等级	正高级工程师		在本项目拟任岗位	主要技术人员			
深圳市住房和建设局施工图审查信息管理系统记录的业绩信息：							
工程名称	工程等级	钻孔数 (个)	建设单位	工作职责	工程信息 登记时间	问题记录（条）	
						强条	其他
其他业绩信息（投标人填写）：							
工程名称	工程等级	建设单位		担任岗位	工程完成 时间		
中国移动广东公司 2022 年数 据中心勘察设计服务	甲级	中国移动通信集团有限公司广 东分公司		技术负责人	2023. 4		

任海涛

江苏省高级专业技术资格 证书

此证表明持证人具备担任相应专业技术职务的任职资格

姓 名：任海涛

性 别：男

出生年月：1978.10

身份证号：321123197810160071

工作单位：江苏省地质环境勘查院

评委会名称：江苏省国土资源工程

资格名称：正高级工程师(岩土工程)

系列(专业)：国土资源工程

专业(学科)：岩土工程

证书号：202103100025

取得资格时间：2021年10月30日

批复文号：苏自然资发〔2021〕265号



在线证书信息



普通高等学校
毕业证书



(无江苏省教育委员会毕业证书验印章无效)

批准文号: 苏政教苏政发(1996)41号

江苏省教育委员会印制

NO 0000038

学生任海涛 性别男，
一九七八年十月 日生，于
一九九七年九月至一九九九年六月
在本校南京地质学校 办班点
建设工程勘察与施工管理 专业
贰 年制专科学习，修完教学计划规
定的全部课程，成绩合格，准予毕业。

校(院)长:

邵冠群

校 名:

东南大学

一九九九年六月三十日

证书编号:

99152

拟投入本项目勘察人员基本情况表 (王少龙)

姓名	王少龙	性别	男	身份证号	362401199302183213		
学历	硕士	毕业时间	2019.6	从事专业	岩土		
注册证书号			注册专业				
职称等级	工程师		在本项目拟任岗位	主要技术人员			
深圳市住房和建设局施工图审查信息管理系统记录的业绩信息：							
工程名称	工程等级	钻孔数 (个)	建设单位	工作职责	工程信息 登记时间	问题记录 (条)	
						强条	其他
其他业绩信息 (投标人填写)：							
工程名称	工程等级	建设单位		担任岗位	工程完成时间		
景园二期保障性租赁住房项目勘察	甲级	深圳市联合建业投资发展有限公司		项目负责人	2024.10		

王少龙

广东省职称证书

姓名：王少龙

身份证号：362401199302183213



职称名称：工程师

专业：岩土工程

级别：中级

取得方式：考核认定

通过时间：2023年05月08日

评审组织：深圳市勘察设计专业高级职称评审委员会

证书编号：2303003112800

发证单位：深圳市人力资源和社会保障局

发证时间：2023年07月05日



查询网址：<http://www.gdhrss.gov.cn/gdweb/zyjsrc>

硕士研究生

毕业证书



研究生 王少龙 性别 男 ， 一九九三年 二月 十八日生，于
二〇一六年 九月至二〇一九年 六月在 地质工程
专业学习，学制 三 年，修完硕士研究生培养计划规定的全部课程，成绩合格，
毕业论文答辩通过，准予毕业。

培养单位：  承德理工大学

校 长：

刘清友

证书编号：106161201902060290

二〇一九年 六月 十九日

拟投入本项目勘察人员基本情况表（欧健）

姓名	欧健	性别	男	身份证号	320106197308071615		
学历	本科	毕业时间	2002.7	从事专业	岩土		
注册证书号			注册专业				
职称等级	高级工程师		在本项目拟任岗位	主要技术人员			
深圳市住房和建设局施工图审查信息管理系统记录的业绩信息：							
工程名称	工程等级	钻孔数 (个)	建设单位	工作职责	工程信息 登记时间	问题记录（条）	
						强条	其他
其他业绩信息（投标人填写）：							
工程名称	工程等级	建设单位		担任岗位	工程完成时间		

江苏省高级专业技术资格 证书

此证表明持证人具备担任相应专业技术职务的任职资格

姓 名：欧健

性 别：男

出生年月：197307

身份证号：320106197308071615

工作单位：江苏省地质环境勘查院

评委会名称：江苏省国土资源工程高级专业技术资格评审委员会

资格名称：正高级工程师

系列（专业）：国土资源工程

专业（学科）：岩土工程

证书号：201903100028

取得资格时间：2019年11月30日

批复文号：苏自然资发〔2020〕23号



在线证书信息

江苏省地质环境勘查院

证书使用单位



成人高等教育
毕 业 证 书



批准文号: 教育部(83)教成字 002 号
注册号: 10286520020510357

学生 欧健 性别 男 , 一九七三年
八月七日生, 于一九九九年九月
至二〇〇二年七月在本校(院)
土木工程(建筑工程) 专业
夜大(专升本)学习, 修完 本 科教
学计划规定的全部课程, 成绩合格, 准
予毕业。

校(院)长:

顾冠群

学校(院): 东南大学

二〇〇二年七月十日

拟投入本项目勘察人员基本情况表（张青）

姓名	张青	性别	男	身份证号	320102197705071218		
学历	本科	毕业时间	1999.6.30	从事专业	岩土		
注册证书号			注册专业				
职称等级	高级工程师		在本项目拟任岗位	主要技术人员			
深圳市住房和建设局施工图审查信息管理系统记录的业绩信息：							
工程名称	工程等级	钻孔数 (个)	建设单位	工作职责	工程信息 登记时间	问题记录（条）	
						强条	其他
其他业绩信息（投标人填写）：							
工程名称	工程等级	建设单位		担任岗位	工程完成时间		

张青



姓名 张青
性别 男
出生年月 1977.05
工作单位 江苏省地质环境勘
查院
编号 13800094

经 江苏省地质矿产工程
高级专业技术资格评审委员会于
2013年12月9日评审，张青
已具备高级工程师(岩土)资格。



普通高等学校
毕业证书



(无江苏省教育委员会毕业证书验印章无效)

批准文号：**省政府苏政发(1999)41号**

江苏省教育委员会印制

№ **0000046**

学生 **张青** 性别 **男**，
-**1977**年 **五**月 日生，于
-**1997**年 **九**月至-**1999**年 **六**月
在本校 **南京地质学校** 办班点
建设工程勘察与施工管理 专业
贰 年制专科学习，修完教学计划规
定的全部课程，成绩合格，准予毕业。

校(院)长：**何群**

校 名：**东南大学**

-**1999**年 **六**月 **三十**日

证书编号：**99160**

江苏省社会保险权益记录单 (参保单位)



请使用官方江苏智慧人社APP扫描验证

参保单位全称： 江苏省地质工程勘察院有限公司

现参保地： 雨花台区

统一社会信用代码： 913200005714197109

查询时间： 202502-202603

共2页，第1页

单位参保险种		养老保险	工伤保险	失业保险
缴费总人数		50	52	260
序号	姓名	公民身份号码(社会保障号)	缴费起止年月	缴费月数
1	葛稳强	370811198309112039	202502 - 202603	14
2	顾明	320683198006010010	202502 - 202603	14
3	刘涛	320321198804157011	202502 - 202603	14
4	俞雯豪	320684199305160095	202502 - 202603	14
5	李敏	320114197208270043	202502 - 202603	14
6	苏丙栋	320382198807212875	202502 - 202603	14
7	徐佳坤	360622198911220039	202502 - 202603	14
8	卢超	321183198910093639	202502 - 202603	14
9	张安银	32098119770106321X	202502 - 202603	14
10	徐金刚	610324198701023115	202502 - 202603	14
11	顾全	341181198904021613	202502 - 202603	14
12	黄从志	320324199010072415	202502 - 202603	14
13	张青	320102197705071218	202502 - 202603	14
14	汤光威	320881198009247038	202502 - 202603	14
15	徐光途	342822198210012236	202502 - 202603	14
16	段举举	410426198708293530	202502 - 202510	9
17	袁亚坤	410725198803243611	202502 - 202603	14
18	孙泽信	32132419830926045X	202502 - 202603	14
19	惠军	320102197809221217	202502 - 202603	14
20	江征华	321322198808135239	202502 - 202603	14
21	周武	320105198708230812	202502 - 202603	14
22	孟森	320924199007277172	202502 - 202603	14
23	赵林飞	320683198606176719	202502 - 202603	14
24	严邦全	320922198302286859	202502 - 202603	14
25	胡悦	320104198709152813	202502 - 202603	14
26	刘子武	320722197809136651	202502 - 202603	14
27	周勇	320105198303121431	202502 - 202603	14

说明：

1. 本权益单涉及单位及参保职工个人信息，单位应妥善保管。
2. 本权益单为打印时参保情况。
3. 本权益单已签具电子印章，不再加盖鲜章。
4. 本权益单记录单出具后有效期内（6个月），如需核对真伪，请使用江苏智慧人社APP，扫描右上方二维码进行验证（可多次验证）。



拟投入本项目勘察人员基本情况表 (苏中顺)

姓名	苏中顺	性别	男	身份证号	320826197204 205416		
学历	本科	毕业时间	2019.1	从事专业	岩土		
注册证书号			注册专业				
职称等级	工程师		在本项目拟任岗位	主要技术人员			
深圳市住房和建设局施工图审查信息管理系统记录的业绩信息：							
工程名称	工程等级	钻孔数 (个)	建设单位	工作职责	工程信息 登记时间	问题记录 (条)	
						强条	其他
其他业绩信息 (投标人填写)：							
工程名称	工程等级	建设单位		担任岗位	工程完成时间		

苏中顺

本证书表明持证人符合国家颁布的《试行条例》规定的相应专业技术职务任职条件，具备相应专业技术职务任职资格。



编号：
NO 南中0108727

This is to certify that the credential holder is up to the tenure of the corresponding professional and technical position prescribed in the Proposed Regulations issued by the state and therefore has full qualifications for the corresponding professional and technical position.

Department of Human Resources and Social Security of Sichuan Province

姓名 苏中顺

性别 男

出生年月 1972-04

专业名称 岩土

资格名称 工程师



评审组织 南充市综合工程中级
职务评审委员会

审批机关 南充市职称改革工作
领导小组

批准时间 2015-12-05



普通高等学校

毕业证书



学生 苏中顺 性别 男,一九七二年 四 月 二十 日生, 于二〇一六年 九 月
至二〇一九年 一 月在本校 建筑工程技术 专业
网络教育学习, 修完 专 科教学计划规定的全部课程, 成绩合格, 准予毕业。

校 名:



校 长:

张卫国

证书编号: 106357201906005601

二〇一九年一月八日

No:2430119526

中华人民共和国教育部学历证书查询网址: <http://www.chsi.com.cn>

拟投入本项目勘察人员基本情况表（周勇）

姓名	周勇	性别	男	身份证号	320105198303 121431		
学历	本科	毕业时间	2015. 1. 25	从事专业	岩土		
注册证书号			注册专业				
职称等级	高级工程师		在本项目拟任岗位	主要技术人员			
深圳市住房和建设局施工图审查信息管理系统记录的业绩信息：							
工程名称	工程等级	钻孔数 (个)	建设单位	工作职责	工程信息 登记时间	问题记录（条）	
						强条	其他
其他业绩信息（投标人填写）：							
工程名称	工程等级	建设单位		担任岗位	工程完成时间		

周勇

2021/1/25

首页 - 电子证书管理系统前台

江苏省高级专业技术资格 证书

此证表明持证人具备担任相应专业技术职务的任职资格

姓 名：周勇

性 别：男

出生年月：1983.03

身份证号：320105198303121431

工作单位：江苏省地质工程勘察院



评委会名称：江苏省国土资源工程高级专业技术资格评审委员会

资格名称：高级工程师（岩土工程）

系列（专业）：国土资源工程

专业（学科）：岩土工程

证书号：202003100215

取得资格时间：2020年11月21日

批复文号：苏自然资发〔2020〕218号



在线证书信息





东南大学

毕业证书



学生 周勇 性别男，1983年03月12日生，于2011年09月至2015年01月在本校 工程管理 专业网络教育 专科 起点本科学习，修完教学计划规定的全部课程，成绩合格，准予毕业。

电子注册号：102867201505200674

校长

No. 0780961

二〇一五年 月二十五日

注册查询：<http://www.chsi.com.cn>

江苏省社会保险权益记录单 (参保单位)



请使用官方江苏智慧人社APP扫描验证

参保单位全称： 江苏省地质工程勘察院有限公司

现参保地： 雨花台区

统一社会信用代码： 913200005714197109

查询时间： 202502-202603

共2页，第1页

单位参保险种	养老保险	工伤保险	失业保险	
缴费总人数	50	52	260	
序号	姓名	公民身份号码(社会保障号)	缴费起止年月	缴费月数
1	葛稳强	370811198309112039	202502 - 202603	14
2	顾明	320683198006010010	202502 - 202603	14
3	刘涛	320321198804157011	202502 - 202603	14
4	俞雯豪	320684199305160095	202502 - 202603	14
5	李敏	320114197208270043	202502 - 202603	14
6	苏丙栋	320382198807212875	202502 - 202603	14
7	徐佳坤	360622198911220039	202502 - 202603	14
8	卢超	321183198910093639	202502 - 202603	14
9	张安银	32098119770106321X	202502 - 202603	14
10	徐金刚	610324198701023115	202502 - 202603	14
11	顾全	341181198904021613	202502 - 202603	14
12	黄从志	320324199010072415	202502 - 202603	14
13	张青	320102197705071218	202502 - 202603	14
14	汤光威	320881198009247038	202502 - 202603	14
15	徐光途	342822198210012236	202502 - 202603	14
16	段举举	410426198708293530	202502 - 202510	9
17	袁亚坤	410725198803243611	202502 - 202603	14
18	孙泽信	32132419830926045X	202502 - 202603	14
19	惠军	320102197809221217	202502 - 202603	14
20	江征华	321322198808135239	202502 - 202603	14
21	周武	320105198708230812	202502 - 202603	14
22	孟森	320924199007277172	202502 - 202603	14
23	赵林飞	320683198606176719	202502 - 202603	14
24	严邦全	320922198302286859	202502 - 202603	14
25	胡悦	320104198709152813	202502 - 202603	14
26	刘子武	320722197809136651	202502 - 202603	14
27	周勇	320105198303121431	202502 - 202603	14

说明：

1. 本权益单涉及单位及参保职工个人信息，单位应妥善保管。
2. 本权益单为打印时参保情况。
3. 本权益单已签具电子印章，不再加盖鲜章。
4. 本权益单记录单出具后有效期内（6个月），如需核对真伪，请使用江苏智慧人社APP，扫描右上方二维码进行验证（可多次验证）。



拟投入本项目勘察人员基本情况表（严邦全）

姓名	严邦全	性别	男	身份证号	320922198302 286859		
学历	本科	毕业时间	2015. 1. 25	从事专业	岩土		
注册证书号			注册专业				
职称等级	高级工程师		在本项目拟任岗位	主要技术人员			
深圳市住房和建设局施工图审查信息管理系统记录的业绩信息：							
工程名称	工程等级	钻孔数 (个)	建设单位	工作职责	工程信息 登记时间	问题记录（条）	
						强条	其他
其他业绩信息（投标人填写）：							
工程名称	工程等级	建设单位		担任岗位	工程完成时间		

严邦全

2021/2/24

首页 - 电子证书管理系统前台

江苏省高级专业技术资格 证书

此证表明持证人具备担任相应专业技术职务的任职资格


姓 名： 严邦全

性 别： 男

出生年月： 1983.02

身份证号： 320922198302286859

工作单位： 江苏省地质工程勘察院



评委会名称： 江苏省国土资源工程高级专业技术资格评审委员会

资格名称： 高级工程师（岩土工程）

系列（专业）： 国土资源工程

专业（学科）： 岩土工程

证书号： 202003100212

取得资格时间： 2020年11月21日

批复文号： 苏自然资发〔2020〕218号



在线证书信息



普通高等教育
毕业证书



(无江苏省教育厅毕业证书验印章无效)

批准文号: 苏教职[1996]37号

江苏省教育厅印制

No 0011425

学生 严邦全 性别 男 ,
一九八三年 二 月 二十八日生,于
一九九九 年 九月至二零零四年 六月
在本校 建设工程勘察 专业
五年 制专科(高职)
学习,修完教学计划规定的全部课程,
成绩合格,准予毕业。

校(院)长: 顾冠群

校 名: 东南大学

二零零四 年 六月 月 二十八日

证书编号: 2004103

江苏省社会保险权益记录单 (参保单位)



请使用官方江苏智慧人社APP扫描验证

参保单位全称： 江苏省地质工程勘察院有限公司

现参保地： 雨花台区

统一社会信用代码： 913200005714197109

查询时间： 202502-202603

共2页，第1页

单位参保险种		养老保险	工伤保险	失业保险
缴费总人数		50	52	260
序号	姓名	公民身份号码(社会保障号)	缴费起止年月	缴费月数
1	葛稳强	370811198309112039	202502 - 202603	14
2	顾明	320683198006010010	202502 - 202603	14
3	刘涛	320321198804157011	202502 - 202603	14
4	俞雯豪	320684199305160095	202502 - 202603	14
5	李敏	320114197208270043	202502 - 202603	14
6	苏丙栋	320382198807212875	202502 - 202603	14
7	徐佳坤	360622198911220039	202502 - 202603	14
8	卢超	321183198910093639	202502 - 202603	14
9	张安银	32098119770106321X	202502 - 202603	14
10	徐金刚	610324198701023115	202502 - 202603	14
11	顾全	341181198904021613	202502 - 202603	14
12	黄从志	320324199010072415	202502 - 202603	14
13	张青	320102197705071218	202502 - 202603	14
14	汤光威	320881198009247038	202502 - 202603	14
15	徐光途	342822198210012236	202502 - 202603	14
16	段举举	410426198708293530	202502 - 202510	9
17	袁亚坤	410725198803243611	202502 - 202603	14
18	孙泽信	32132419830926045X	202502 - 202603	14
19	惠军	320102197809221217	202502 - 202603	14
20	江征华	321322198808135239	202502 - 202603	14
21	周武	320105198708230812	202502 - 202603	14
22	孟森	320924199007277172	202502 - 202603	14
23	赵林飞	320683198606176719	202502 - 202603	14
24	严邦全	320922198302286859	202502 - 202603	14
25	胡悦	320104198709152813	202502 - 202603	14
26	刘子武	320722197809136651	202502 - 202603	14
27	周勇	320105198303121431	202502 - 202603	14

说明：

1. 本权益单涉及单位及参保职工个人信息，单位应妥善保管。
2. 本权益单为打印时参保情况。
3. 本权益单已签具电子印章，不再加盖鲜章。
4. 本权益单记录单出具后有效期内（6个月），如需核对真伪，请使用江苏智慧人社APP，扫描右上方二维码进行验证（可多次验证）。



拟投入本项目勘察人员基本情况表（徐光途）

姓名	徐光途	性别	男	身份证号	342822198210 012236		
学历	硕士	毕业时间	2008.7.1	从事专业	岩土		
注册证书号			注册专业				
职称等级	高级工程师		在本项目拟任岗位	主要技术人员			
深圳市住房和建设局施工图审查信息管理系统记录的业绩信息：							
工程名称	工程等级	钻孔数 (个)	建设单位	工作职责	工程信息 登记时间	问题记录（条）	
						强条	其他
其他业绩信息（投标人填写）：							
工程名称	工程等级	建设单位		担任岗位	工程完成时间		

徐光途

2020/3/5

首页 - 电子证书管理系统前台

江苏省高级专业技术资格 证书

此证表明持证人具备担任相应专业技术职务的任职资格

姓 名：徐光途

性 别：男

出生年月：198210

身份证号：342822198210012236

工作单位：江苏省地质环境勘查院

评委会名称：江苏省国土资源工程高级专业技术资格评审委员会

资格名称：高级工程师

系列（专业）：国土资源工程

专业（学科）：岩土工程

证书号：201903100206

取得资格时间：2019年11月30日

批复文号：苏自然资发〔2020〕23号

江苏省地质环境勘查院

证书使用单位



在线证书信息



中国地质大学

硕士研究生毕业证书



专业精深
品德优良
知识广博
基础厚实

徐光途，男，1982年10月1日生。于2005年9月至2008年7月在地质工程专业学习，学制2.5年，修完硕士研究生培养计划规定的全部课程，成绩合格，毕业论文答辩通过，准予毕业。

校长 吴淦国

2008年7月1日



证书编号：114151200802000347

江苏省社会保险权益记录单

(参保单位)



请使用官方江苏智慧人社APP扫描验证

参保单位全称： 江苏省地质工程勘察院有限公司

现参保地： 雨花台区

统一社会信用代码： 913200005714197109

查询时间： 202502-202603

共2页，第1页

单位参保险种	养老保险		工伤保险		失业保险
缴费总人数	50		52		260
序号	姓名	公民身份号码(社会保障号)	缴费起止年月		缴费月数
1	葛稳强	370811198309112039	202502	- 202603	14
2	顾明	320683198006010010	202502	- 202603	14
3	刘涛	320321198804157011	202502	- 202603	14
4	俞雯豪	320684199305160095	202502	- 202603	14
5	李敏	320114197208270043	202502	- 202603	14
6	苏丙栋	320382198807212875	202502	- 202603	14
7	徐佳坤	360622198911220039	202502	- 202603	14
8	卢超	321183198910093639	202502	- 202603	14
9	张安银	32098119770106321X	202502	- 202603	14
10	徐金刚	610324198701023115	202502	- 202603	14
11	顾全	341181198904021613	202502	- 202603	14
12	黄从志	320324199010072415	202502	- 202603	14
13	张青	320102197705071218	202502	- 202603	14
14	汤光威	320881198009247038	202502	- 202603	14
15	徐光途	342822198210012236	202502	- 202603	14
16	段举举	410426198708293530	202502	- 202510	9
17	袁亚坤	410725198803243611	202502	- 202603	14
18	孙泽信	32132419830926045X	202502	- 202603	14
19	惠军	320102197809221217	202502	- 202603	14
20	江征华	321322198808135239	202502	- 202603	14
21	周武	320105198708230812	202502	- 202603	14
22	孟森	320924199007277172	202502	- 202603	14
23	赵林飞	320683198606176719	202502	- 202603	14
24	严邦全	320922198302286859	202502	- 202603	14
25	胡悦	320104198709152813	202502	- 202603	14
26	刘子武	320722197809136651	202502	- 202603	14
27	周勇	320105198303121431	202502	- 202603	14

说明：

1. 本权益单涉及单位及参保职工个人信息，单位应妥善保管。
2. 本权益单为打印时参保情况。
3. 本权益单已签具电子印章，不再加盖鲜章。
4. 本权益单记录单出具后有效期内（6个月），如需核对真伪，请使用江苏智慧人社APP，扫描右上方二维码进行验证（可多次验证）。



拟投入本项目勘察人员基本情况表（刘子武）

姓名	刘子武	性别	男	身份证号	320105198303 121431		
学历	专科	毕业时间	1997.7.1	从事专业	测绘		
注册证书号			注册专业				
职称等级	高级工程师		在本项目拟任岗位	主要技术人员			
深圳市住房和建设局施工图审查信息管理系统记录的业绩信息：							
工程名称	工程等级	钻孔数 (个)	建设单位	工作职责	工程信息 登记时间	问题记录（条）	
						强条	其他
其他业绩信息（投标人填写）：							
工程名称	工程等级	建设单位		担任岗位	工程完成时间		

刘子武

经 **江苏省国土资源工程**
高级专业技术资格评审委员会于
2018年12月15日评审，**刘子武**已
具备 **高级工程师（测绘）** 资
格。

公布文号：苏人社发（2019）38号

发证机关
(印章)
2018年12月15日



姓名 刘子武
性别 男
身份证号 320722197809136651
工作单位 江苏省地质工程勘察院
编号 201803100177



196

毕业证书


学生**刘子武**系江苏省**东海**县
人，性别男，一九七八年 九月
出生。于一九九四年 九月
至一九九七年 七月在本校
工程测量(城镇规划)专业学习。
学制 叁 年。学习期满，成绩
合格，准予毕业。

编号 97字 135 号

校长(章) **褚桂棠**

一九九七年 七月 一日

注：此证未按规定加盖验印专用章无效



江苏省社会保险权益记录单 (参保单位)



请使用官方江苏智慧人社APP扫描验证

参保单位全称： 江苏省地质工程勘察院有限公司

现参保地： 雨花台区

统一社会信用代码： 913200005714197109

查询时间： 202502-202603

共2页，第1页

单位参保险种		养老保险	工伤保险	失业保险
缴费总人数		50	52	260
序号	姓名	公民身份号码(社会保障号)	缴费起止年月	缴费月数
1	葛稳强	370811198309112039	202502 - 202603	14
2	顾明	320683198006010010	202502 - 202603	14
3	刘涛	320321198804157011	202502 - 202603	14
4	俞雯豪	320684199305160095	202502 - 202603	14
5	李敏	320114197208270043	202502 - 202603	14
6	苏丙栋	320382198807212875	202502 - 202603	14
7	徐佳坤	360622198911220039	202502 - 202603	14
8	卢超	321183198910093639	202502 - 202603	14
9	张安银	32098119770106321X	202502 - 202603	14
10	徐金刚	610324198701023115	202502 - 202603	14
11	顾全	341181198904021613	202502 - 202603	14
12	黄从志	320324199010072415	202502 - 202603	14
13	张青	320102197705071218	202502 - 202603	14
14	汤光威	320881198009247038	202502 - 202603	14
15	徐光途	342822198210012236	202502 - 202603	14
16	段举举	410426198708293530	202502 - 202510	9
17	袁亚坤	410725198803243611	202502 - 202603	14
18	孙泽信	32132419830926045X	202502 - 202603	14
19	惠军	320102197809221217	202502 - 202603	14
20	江征华	321322198808135239	202502 - 202603	14
21	周武	320105198708230812	202502 - 202603	14
22	孟森	320924199007277172	202502 - 202603	14
23	赵林飞	320683198606176719	202502 - 202603	14
24	严邦全	320922198302286859	202502 - 202603	14
25	胡悦	320104198709152813	202502 - 202603	14
26	刘子武	320722197809136651	202502 - 202603	14
27	周勇	320105198303121431	202502 - 202603	14

说明：

1. 本权益单涉及单位及参保职工个人信息，单位应妥善保管。
2. 本权益单为打印时参保情况。
3. 本权益单已签具电子印章，不再加盖鲜章。
4. 本权益单记录单出具后有效期内（6个月），如需核对真伪，请使用江苏智慧人社APP，扫描右上方二维码进行验证（可多次验证）。



拟投入本项目勘察人员基本情况表（顾全）

姓名	顾全	性别	男	身份证号	341181198904021613		
学历	硕士	毕业时间	2017. 6. 28	从事专业	岩土		
注册证书号			注册专业				
职称等级	工程师		在本项目拟任岗位	主要技术人员			
深圳市住房和建设局施工图审查信息管理系统记录的业绩信息：							
工程名称	工程等级	钻孔数 (个)	建设单位	工作职责	工程信息 登记时间	问题记录（条）	
						强条	其他
其他业绩信息（投标人填写）：							
工程名称	工程等级	建设单位		担任岗位	工程完成时间		

顾全



姓名 顾全
性别 男
身份证号 341181198904021613
工作单位 江苏省地质环境勘查院
编号 ZRZ202001522



顾全，2017年6月岩土工程专业硕士研究生毕业，经考核合格，已具备工程师（岩土工程）资格。

公布文号：苏自然资函（2020）1302号

发证机关：



硕士研究生
毕业证书



研究生 顾全 性别男，一九八九年 四月 二 日生，于
二〇一四年 九 月至二〇一七年 六 月在 岩土工程
专业学习，学制三 年，修完硕士研究生培养计划规定的全部课程，成绩合格，
毕业论文答辩通过，准予毕业。

学 校：



校 长：

黄维

证书编号： 102911201702000818

二〇一七 年 六 月 十 八 日

中华人民共和国教育部学历证书查询网址：<http://www.chsi.com.cn>

江苏省社会保险权益记录单

(参保单位)



请使用官方江苏智慧人社APP扫描验证

参保单位全称： 江苏省地质工程勘察院有限公司

现参保地： 雨花台区

统一社会信用代码： 913200005714197109

查询时间： 202502-202603

共2页，第1页

单位参保险种	养老保险		工伤保险		失业保险
缴费总人数	50		52		260
序号	姓名	公民身份号码(社会保障号)	缴费起止年月		缴费月数
1	葛稳强	370811198309112039	202502	- 202603	14
2	顾明	320683198006010010	202502	- 202603	14
3	刘涛	320321198804157011	202502	- 202603	14
4	俞雯豪	320684199305160095	202502	- 202603	14
5	李敏	320114197208270043	202502	- 202603	14
6	苏丙栋	320382198807212875	202502	- 202603	14
7	徐佳坤	360622198911220039	202502	- 202603	14
8	卢超	321183198910093639	202502	- 202603	14
9	张安银	32098119770106321X	202502	- 202603	14
10	徐金刚	610324198701023115	202502	- 202603	14
11	顾全	341181198904021613	202502	- 202603	14
12	黄从志	320324199010072415	202502	- 202603	14
13	张青	320102197705071218	202502	- 202603	14
14	汤光威	320881198009247038	202502	- 202603	14
15	徐光途	342822198210012236	202502	- 202603	14
16	段举举	410426198708293530	202502	- 202510	9
17	袁亚坤	410725198803243611	202502	- 202603	14
18	孙泽信	32132419830926045X	202502	- 202603	14
19	惠军	320102197809221217	202502	- 202603	14
20	江征华	321322198808135239	202502	- 202603	14
21	周武	320105198708230812	202502	- 202603	14
22	孟森	320924199007277172	202502	- 202603	14
23	赵林飞	320683198606176719	202502	- 202603	14
24	严邦全	320922198302286859	202502	- 202603	14
25	胡悦	320104198709152813	202502	- 202603	14
26	刘子武	320722197809136651	202502	- 202603	14
27	周勇	320105198303121431	202502	- 202603	14

说明：

1. 本权益单涉及单位及参保职工个人信息，单位应妥善保管。
2. 本权益单为打印时参保情况。
3. 本权益单已签具电子印章，不再加盖鲜章。
4. 本权益单记录单出具后有效期内（6个月），如需核对真伪，请使用江苏智慧人社APP，扫描右上方二维码进行验证（可多次验证）。



拟投入本项目勘察人员基本情况表（潘超科）

姓名	潘超科	性别	男	身份证号	440233198207160017		
学历	本科	毕业时间	2017.1.8	从事专业	岩土		
注册证书号			注册专业				
职称等级	工程师		在本项目拟任岗位	主要技术人员			
深圳市住房和建设局施工图审查信息管理系统记录的业绩信息：							
工程名称	工程等级	钻孔数 (个)	建设单位	工作职责	工程信息 登记时间	问题记录（条）	
						强条	其他
其他业绩信息（投标人填写）：							
工程名称	工程等级	建设单位		担任岗位	工程完成时间		

潘超科

本证书表明持证人符合国家颁布的《试行条例》规定的相应专业技术职务任职条件，具备相应专业技术职务任职资格。



编号：
NO 南中0108726

This is to certify that the credential holder is up to the tenure of the corresponding professional and technical position prescribed in the Proposed Regulations issued by the state and therefore has full qualifications for the corresponding professional and technical position.

Department of Human Resources and Social Security of Sichuan Province

姓名 潘超科

性别 男

出生年月 1982-07

专业名称 岩土

资格名称 工程师



南充市综合工程中级
评审组织 职务评审委员会

南充市职称改革工作
审批机关 领导小组



批准时间 2015-12-05

普通高等学校

毕业证书



学生 潘超科 性别 男，一九八二年 七月十六日生，于二〇一四年 九月
至 二〇一七年 一月在本校 工程管理 专业 专科升本科学习(网络教育)，
修完教学计划规定的全部课程，总学分 80 学分，成绩合格，准予毕业。

校 名：四川大学



校 长：陈和宇

证书编号：106107201705002033

二〇一七年 一月 八日

拟投入本项目勘察人员基本情况表（袁亚坤）

姓名	袁亚坤	性别	男	身份证号	410725198803 243611		
学历	硕士	毕业时间	2014. 6. 23	从事专业	水工环		
注册证书号			注册专业				
职称等级	工程师		在本项目拟任岗位	主要技术人员			
深圳市住房和建设局施工图审查信息管理系统记录的业绩信息：							
工程名称	工程等级	钻孔数 (个)	建设单位	工作职责	工程信息 登记时间	问题记录（条）	
						强条	其他
其他业绩信息（投标人填写）：							
工程名称	工程等级	建设单位		担任岗位	工程完成时间		

袁亚坤



姓 名 袁亚坤
性 别 男
身份证号 410725198803243611
工作单位 江苏省地质环境勘查院
编 号 GTZ201701529



29
袁亚坤，2014年6月地质工程专业硕士毕业，经考核合格，已具备工程师（水工环）资格。

公布文号：苏国土资函（2017）976号

发证机关：



硕士研究生
毕业证书



研究生 **袁亚坤** 性别男， 1988 年 3 月 24 日生，于
二〇一一年 九 月至二〇一四年 六 月在 地质工程
专业学习，学制 叁 年，修完硕士研究生培养计划规定的全部课程，成绩合格，
毕业论文答辩通过，准予毕业

培养单位： 中国地质大学

校(院、所)长：

证书编号： 104911201402012758

二〇一四年 六 月 二十三日

中华人民共和国教育部学历证书查询网址：<http://www.chsi.com.cn>

江苏省社会保险权益记录单 (参保单位)



请使用官方江苏智慧人社APP扫描验证

参保单位全称： 江苏省地质工程勘察院有限公司

现参保地： 雨花台区

统一社会信用代码： 913200005714197109

查询时间： 202502-202603

共2页，第1页

单位参保险种	养老保险	工伤保险	失业保险	
缴费总人数	50	52	260	
序号	姓名	公民身份号码(社会保障号)	缴费起止年月	缴费月数
1	葛稳强	370811198309112039	202502 - 202603	14
2	顾明	320683198006010010	202502 - 202603	14
3	刘涛	320321198804157011	202502 - 202603	14
4	俞雯豪	320684199305160095	202502 - 202603	14
5	李敏	320114197208270043	202502 - 202603	14
6	苏丙栋	320382198807212875	202502 - 202603	14
7	徐佳坤	360622198911220039	202502 - 202603	14
8	卢超	321183198910093639	202502 - 202603	14
9	张安银	32098119770106321X	202502 - 202603	14
10	徐金刚	610324198701023115	202502 - 202603	14
11	顾全	341181198904021613	202502 - 202603	14
12	黄从志	320324199010072415	202502 - 202603	14
13	张青	320102197705071218	202502 - 202603	14
14	汤光威	320881198009247038	202502 - 202603	14
15	徐光途	342822198210012236	202502 - 202603	14
16	段举举	410426198708293530	202502 - 202510	9
17	袁亚坤	410725198803243611	202502 - 202603	14
18	孙泽信	32132419830926045X	202502 - 202603	14
19	惠军	320102197809221217	202502 - 202603	14
20	江征华	321322198808135239	202502 - 202603	14
21	周武	320105198708230812	202502 - 202603	14
22	孟森	320924199007277172	202502 - 202603	14
23	赵林飞	320683198606176719	202502 - 202603	14
24	严邦全	320922198302286859	202502 - 202603	14
25	胡悦	320104198709152813	202502 - 202603	14
26	刘子武	320722197809136651	202502 - 202603	14
27	周勇	320105198303121431	202502 - 202603	14

说明：

1. 本权益单涉及单位及参保职工个人信息，单位应妥善保管。
2. 本权益单为打印时参保情况。
3. 本权益单已签具电子印章，不再加盖鲜章。
4. 本权益单记录单出具后有效期内（6个月），如需核对真伪，请使用江苏智慧人社APP，扫描右上方二维码进行验证（可多次验证）。



拟投入本项目勘察人员基本情况表（陈波）

姓名	陈波	性别	男	身份证号	430223198609101517		
学历	本科	毕业时间	2009.6.20	从事专业	测绘		
注册证书号			注册专业				
职称等级	高级工程师		在本项目拟任岗位	现场负责人			
深圳市住房和建设局施工图审查信息管理系统记录的业绩信息：							
工程名称	工程等级	钻孔数 (个)	建设单位	工作职责	工程信息 登记时间	问题记录（条）	
						强条	其他
其他业绩信息（投标人填写）：							
工程名称	工程等级	建设单位		担任岗位	工程完成时间		
长圳保障房片区学校扩建工程项目基坑监测	甲级	深圳市光明区建筑工务署		报告编写	进行中		
光明高新园区行配区十九号路（光明大道—华夏二路）市政工程排水管道竣工测绘	甲级	深圳市光明区建筑工务署		工程负责人	2023.6		

陈波

广东省职称证书

姓名：陈波

身份证号：430223198609101517



职称名称：高级工程师

专业：测绘

级别：副高

取得方式：职称评审

通过时间：2025年7月13日

评审组织：深圳市国土空间规划专业高级职称评审委员会

证书编号：2503001275730

发证单位：深圳市人力资源和社会保障局

发证时间：2025年11月18日



普通高等学校

毕业证书



学生 **陈波** 性别男，一九八六年九月十日生，于二〇〇五年九月
至二〇〇九年六月在本校 **测绘工程** 专业四年制
本科学习，修完教学计划规定的全部课程，成绩合格，准予毕业。

校名：



校(院)长：

周光雁

书编号：105381200905003265

二〇〇九年六月二十日

深圳市社会保险历年参保缴费明细表（个人）

姓名：陈波

社保电脑号：802565533

身份证号码：430223198609101517

页码：1

参保单位名称：江苏省地质工程勘察院有限公司深圳分公司

单位编号：517244

计算单位：元

缴费年	月	单位编号	养老保险			医疗保险			生育			工伤保险		失业保险			
			基数	单位交	个人交	险种	基数	单位交	个人交	险种	基数	单位交	基数	单位交	基数	单位交	个人交
2025	04	517244	7000.0	1190.0	560.0	1	7000	350.0	140.0	1	7000	35.0	7000	28.0	7000	56.0	14.0
2025	05	517244	7000.0	1190.0	560.0	1	7000	350.0	140.0	1	7000	35.0	7000	28.0	7000	56.0	14.0
2025	06	517244	7000.0	1190.0	560.0	1	7000	350.0	140.0	1	7000	35.0	7000	28.0	7000	56.0	14.0
2025	07	517244	7000.0	1190.0	560.0	1	7000	350.0	140.0	1	7000	35.0	7000	28.0	7000	56.0	14.0
2025	08	517244	7000.0	1190.0	560.0	1	7000	350.0	140.0	1	7000	35.0	7000	28.0	7000	56.0	14.0
2025	09	517244	7000.0	1190.0	560.0	1	7000	350.0	140.0	1	7000	35.0	7000	28.0	7000	56.0	14.0
2025	10	517244	7000.0	1190.0	560.0	1	7000	350.0	140.0	1	7000	35.0	7000	28.0	7000	56.0	14.0
2025	11	517244	7000.0	1190.0	560.0	1	7000	350.0	140.0	1	7000	35.0	7000	28.0	7000	56.0	14.0
2025	12	517244	7010.0	1191.7	560.8	1	7010	350.5	140.2	1	7010	35.05	7010	28.04	7010	56.08	14.02
2026	01	517244	7010.0	1191.7	560.8	1	7010	420.6	140.2	1	7010	35.05	7010	28.04	7010	56.08	14.02
2026	02	517244	7010.0	1191.7	560.8	1	7010	420.6	140.2	1	7010	35.05	7010	28.04	7010	56.08	14.02
2026	03	517244	7010.0	1191.7	560.8	1	7010	420.6	140.2	1	7010	35.05	7010	28.04	7010	56.08	14.02
合计			14286.8	6723.2			4412.3	1680.8			420.2		336.16		672.32		168.08

社保费缴纳清单
证明专用章

备注：

- 本证明可作为参保人在本单位参加社会保险的证明。向相关部门提供，查验部门可通过登录
网址：<https://sipub.sz.gov.cn/vp/>，输入下列验证码（ 339279aeeab95a5r ）核查，验证码有效期三个月。
- 生育保险中的险种“1”为生育保险，“2”为生育医疗。
- 医疗险种中的险种“1”为基本医疗保险一档，“2”为基本医疗保险二档，“4”为基本医疗保险三档，“5”为少儿/大学生医保（医疗保险二档），“6”为统筹医疗保险。
- 上述“缴费明细”表中带“*”标识为补缴，空行为断缴。带“&”标识为参保单位申请缓缴社会保险费单位缴费部分的时段。该参保人带&标志的缴费年月，养老保险在2026年12月前视同到账，工伤保险、失业保险在2026年12月前视同到账。
- 居民养老保险、少儿/学生医疗保险缴费情况不在本清单中展示。
- 如2020年2月至6月的单位缴费部分金额为“0”或者缴费金额减半的，属于按规定减免后实收金额。
- 单位编号对应的单位名称：
单位编号 517244 单位名称 江苏省地质工程勘察院有限公司深圳分公司



拟投入本项目勘察人员基本情况表（王恒中）

姓名	王恒中	性别	男	身份证号	430423197208157014		
学历	硕士	毕业时间	2006.5	从事专业	测绘		
注册证书号			注册专业				
职称等级	工程师		在本项目拟任岗位	安全员			
深圳市住房和建设局施工图审查信息管理系统记录的业绩信息：							
工程名称	工程等级	钻孔数 (个)	建设单位	工作职责	工程信息 登记时间	问题记录（条）	
						强条	其他
其他业绩信息（投标人填写）：							
工程名称	工程等级	建设单位		担任岗位	工程完成时间		

王恒中

硕士研究生
毕业证书



研究生王恒中 性别男, 一九七二年八月五日生, 于二〇〇三年九月
至二〇〇六年五月在 地球探测与信息技术 专业
学习, 学制 2.5 年, 修完硕士研究生培养计划规定的全部课程, 成绩合格, 毕业
论文答辩通过, 准予毕业。

培养单位: 中南大学

校(院、所)长:

黄伯云

证书编号: 105331200602000185

二〇〇六年五月二十五日

查询网址: <http://www.chsi.com.cn>

中华人民共和国教育部监制



王恒中 于



七 月, 经

深圳市人事局

考核认定,

具备 工程师

资格。特发此证



粤中取证字第 0602003003432 号

发证机关

二〇〇



年 八 月 六 日

日

深圳市社会保险历年参保缴费明细表（个人）

姓名：王恒中

社保电脑号：609694784

身份证号码：430423197208157014

页码：1

参保单位名称：江苏省地质工程勘察院有限公司深圳分公司

单位编号：517244

计算单位：元

缴费年	月	单位编号	养老保险			医疗保险			生育			工伤保险		失业保险			
			基数	单位交	个人交	险种	基数	单位交	个人交	险种	基数	单位交	基数	单位交	基数	单位交	个人交
2025	04	517244	5415.0	920.55	433.2	1	6733	336.65	134.66	1	6733	33.67	5415	21.66	5415	43.32	10.83
2025	05	517244	5415.0	920.55	433.2	1	6733	336.65	134.66	1	6733	33.67	5415	21.66	5415	43.32	10.83
2025	06	517244	5415.0	920.55	433.2	1	6733	336.65	134.66	1	6733	33.67	5415	21.66	5415	43.32	10.83
2025	07	517244	5415.0	920.55	433.2	1	6733	336.65	134.66	1	6733	33.67	5415	21.66	5415	43.32	10.83
2025	08	517244	5415.0	920.55	433.2	1	6733	336.65	134.66	1	6733	33.67	5415	21.66	5415	43.32	10.83
2025	09	517244	5415.0	920.55	433.2	1	6733	336.65	134.66	1	6733	33.67	5415	21.66	5415	43.32	10.83
2025	10	517244	5415.0	920.55	433.2	1	6733	336.65	134.66	1	6733	33.67	5415	21.66	5415	43.32	10.83
2025	11	517244	5415.0	920.55	433.2	1	6733	336.65	134.66	1	6733	33.67	5415	21.66	5415	43.32	10.83
2025	12	517244	5425.0	922.25	434.0	1	6733	336.65	134.66	1	6733	33.67	5425	21.7	5425	43.4	10.85
2026	01	517244	5425.0	922.25	434.0	1	6727	403.62	134.54	1	6727	33.64	5425	21.7	5425	43.4	10.85
2026	02	517244	5425.0	922.25	434.0	1	6727	403.62	134.54	1	6727	33.64	5425	21.7	5425	43.4	10.85
2026	03	517244	5425.0	922.25	434.0	1	6727	403.62	134.54	1	6727	33.64	5425	21.7	5425	43.4	10.85
合计			11053.4	5201.6			4240.71	1615.56			403.95		260.08		320.16		130.04

备注：

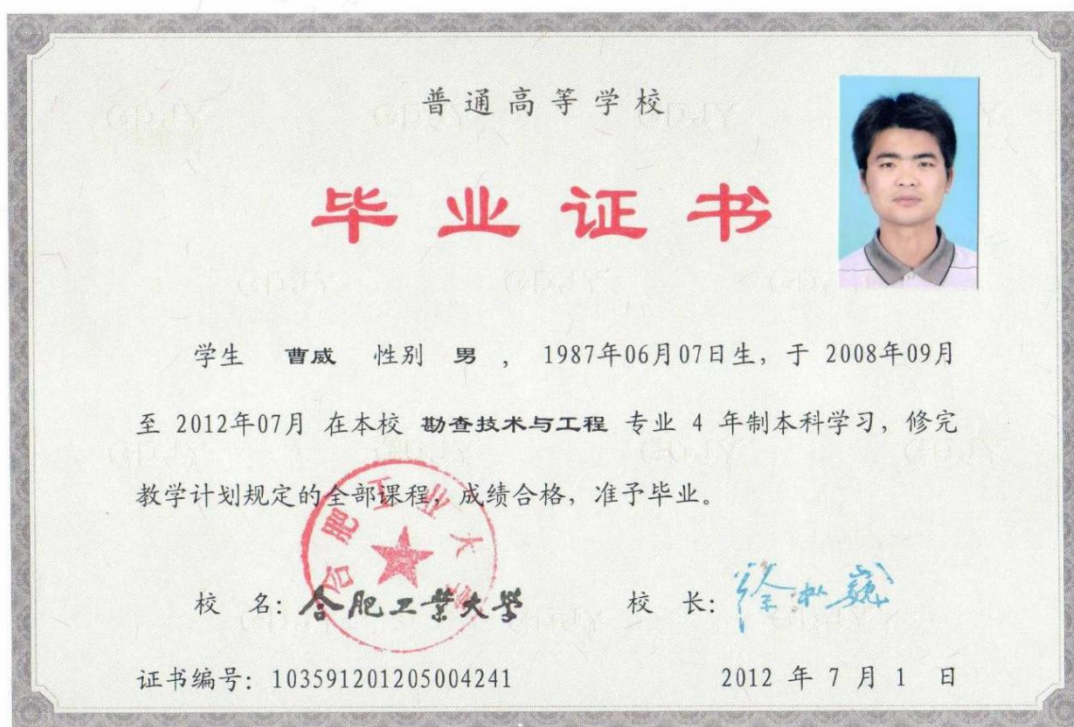
1. 本证明可作为参保人在本单位参加社会保险的证明。向相关部门提供，查验部门可通过登录
网址：<https://sipub.sz.gov.cn/vp/>，输入下列验真码（ 339279aeeab948c1 ）核查，验真码有效期三个月。
2. 生育保险中的险种“1”为生育保险，“2”为生育医疗。
3. 医疗险种中的险种“1”为基本医疗保险一档，“2”为基本医疗保险二档，“4”为基本医疗保险三档，“5”为少儿/大学生医保（医疗保险二档），“6”为统筹医疗保险。
4. 上述“缴费明细”表中带“*”标识为补缴，空行为断缴。带“&”标识为参保单位申请缓缴社会保险费单位缴费部分的时段。该参保人带&标志的缴费年月，养老保险在2026年12月前视同到账，工伤保险、失业保险在2026年12月前视同到账。
5. 居民养老保险、少儿/学生医疗保险缴费情况不在本清单中展示。
6. 如2020年2月至6月的单位缴费部分金额为“0”或者缴费金额减半的，属于按规定减免后实收金额。
7. 单位编号对应的单位名称：
单位编号 517244 单位名称 江苏省地质工程勘察院有限公司深圳分公司



拟投入本项目勘察人员基本情况表（曹威）

姓名	曹威	性别	男	身份证号	321321198706074037		
学历	本科	毕业时间		从事专业	岩土		
注册证书号	苏建安 C2（2020）0027776		注册专业	安全生产知识考核合格证			
职称等级	工程师		在本项目拟任岗位	安全员			
深圳市住房和建设局施工图审查信息管理系统记录的业绩信息：							
工程名称	工程等级	钻孔数 (个)	建设单位	工作职责	工程信息 登记时间	问题记录（条）	
						强条	其他
其他业绩信息（投标人填写）：							
工程名称	工程等级	建设单位		担任岗位	工程完成时间		

曹威



查询网址: <http://www.chsi.com.cn>



建筑施工企业土建类专职安全生产管理人员 安全生产考核合格证书

编号：苏建安C2（2020）3022333

姓名：曹威

性别：男

出生年月：1987年06月07日

企业名称：江苏省地质工程勘察院

职务：专职安全生产管理人员

初次领证日期：2015年01月19日

有效期：2023年10月11日至2026年12月21日



发证机关：江苏省住房和城乡建设厅

发证日期：2023年10月11日



深圳市社会保险历年参保缴费明细表（个人）

姓名：曹威

社保电脑号：802273947

身份证号码：321321198706074037

页码：1

参保单位名称：江苏省地质工程勘察院有限公司深圳分公司

单位编号：517244

计算单位：元

缴费年	月	单位编号	养老保险			医疗保险			生育			工伤保险		失业保险			
			基数	单位交	个人交	险种	基数	单位交	个人交	险种	基数	单位交	基数	单位交	基数	单位交	个人交
2025	04	517244	0.0			2	6733	101.0	33.67	1	6733	33.67	2520	10.08	2520	20.16	5.04
2025	05	517244	0.0			2	6733	101.0	33.67	1	6733	33.67	2520	10.08	2520	20.16	5.04
2025	06	517244	0.0			2	6733	101.0	33.67	1	6733	33.67	2520	10.08	2520	20.16	5.04
2025	07	517244	0.0			2	6733	101.0	33.67	1	6733	33.67	2520	10.08	2520	20.16	5.04
2025	08	517244	0.0			2	6733	101.0	33.67	1	6733	33.67	2520	10.08	2520	20.16	5.04
2025	09	517244	0.0			2	6733	101.0	33.67	1	6733	33.67	2520	10.08	2520	20.16	5.04
2025	10	517244	0.0			2	6733	101.0	33.67	1	6733	33.67	2520	10.08	2520	20.16	5.04
2025	11	517244	0.0			2	6733	101.0	33.67	1	6733	33.67	2520	10.08	2520	20.16	5.04
2025	12	517244	0.0			2	6733	101.0	33.67	1	6733	33.67	2520	10.08	2520	20.16	5.04
2026	01	517244	0.0			2	6727	100.91	33.64	1	6727	33.64	2520	10.08	2520	20.16	5.04
2026	02	517244	0.0			2	6727	100.91	33.64	1	6727	33.64	2520	10.08	2520	20.16	5.04
2026	03	517244	0.0			2	6727	100.91	33.64	1	6727	33.64	2520	10.08	2520	20.16	5.04
合计			0.0	0.0			1211.73	403.95			403.95			120.96	241.92		60.48



备注：

1. 本证明可作为参保人在本单位参加社会保险的证明。向相关部门提供，查验部门可通过登录网址：<https://sipub.sz.gov.cn/vp/>，输入下列验证码（ 339279aeeab9b384 ）核查，验证码有效期三个月。
2. 生育保险中的险种“1”为生育保险，“2”为生育医疗。
3. 医疗险种中的险种“1”为基本医疗保险一档，“2”为基本医疗保险二档，“4”为基本医疗保险三档，“5”为少儿/大学生医保（医疗保险二档），“6”为统筹医疗保险。
4. 上述“缴费明细”表中带“*”标识为补缴，空行为断缴。带“&”标识为参保单位申请缓缴社会保险费单位缴费部分的时段。该参保人带&标志的缴费年月，养老保险在2026年12月前视同到账，工伤保险、失业保险在2026年12月前视同到账。
5. 居民养老保险、少儿/学生医疗保险缴费情况不在本清单中展示。
6. 如2020年2月至6月的单位缴费部分金额为“0”或者缴费金额减半的，属于按规定减免后实收金额。
7. 单位编号对应的单位名称：

单位编号
517244

单位名称
江苏省地质工程勘察院有限公司深圳分公司



拟投入本项目勘察人员基本情况表（李敏）

姓名	李敏	性别	女	身份证号	3201141972 08270043		
学历	本科	毕业时间	2010.7	从事专业	实验测试		
注册证书号			注册专业	-			
职称等级	正高级工程师		在本项目拟任岗位	土工试验负责人			
深圳市住房和建设局施工图审查信息管理系统记录的业绩信息：							
工程名称	工程等级	钻孔数 (个)	建设单位	工作职责	工程信息 登记时间	问题记录(条)	
						强条	其他
其他业绩信息（投标人填写）：							
工程名称	工程等级	建设单位		担任岗位	工程完成时间		

李敏

工程勘察土工试验员岗位培训证书



李敏于2021年11月
参加南京市工程勘察土工试
验员岗位培训，成绩合格，
特发此证。

姓名：李敏

身份证号：320114197208260043

证书编号：2021TG010195

2021年11月



普通高等学校

毕业证书



学生 李敏 性别 女， 一九七二年 八月二十七日 生，于 二〇〇八
年 三月至 二〇一〇年 七月 在本校 土木工程 专业
网络教育专升本学习，修完教学计划规定的全部课程，成绩合格，准予毕业。

校名：武汉理工大学

校长：

证书编号：104977201005005147

二〇一〇年七月一日



江苏省高级专业技术资格 证书

此证表明持证人具备担任相应专业技术职务的任职资格

姓 名 李敏

性 别 女

出生年月 1972.08

身份证号 320114197208270043

工作单位 江苏省地质环境勘查院



评委会名称 江苏省国土资源工程高级专业技术资格评审委员会

资格名称 正高级工程师（实验测试（选矿））

系列（专业） 国土资源工程

专业（学科） 实验测试（选矿）

证书号 202003100007

取得资格时间 2020年11月21日

批复文号 苏自然资发〔2020〕218号



在线证书信息



江苏省社会保险权益记录单

(参保单位)



请使用官方江苏智慧人社APP扫描验证

参保单位全称：江苏省地质工程勘察院有限公司

现参保地：雨花台区

统一社会信用代码：913200005714197109

查询时间：202502-202603

共2页，第1页

单位参保险种	养老保险	工伤保险	失业保险	
缴费总人数	50	52	260	
序号	姓名	公民身份号码(社会保障号)	缴费起止年月	缴费月数
1	葛稳强	370811198309112039	202502 - 202603	14
2	顾明	320683198006010010	202502 - 202603	14
3	刘涛	320321198804157011	202502 - 202603	14
4	俞雯豪	320684199305160095	202502 - 202603	14
5	李敏	320114197208270043	202502 - 202603	14
6	苏丙栋	320382198807212875	202502 - 202603	14
7	徐佳坤	360622198911220039	202502 - 202603	14
8	卢超	321183198910093639	202502 - 202603	14
9	张安银	32098119770106321X	202502 - 202603	14
10	徐金刚	610324198701023115	202502 - 202603	14
11	顾全	341181198904021613	202502 - 202603	14
12	黄从志	320324199010072415	202502 - 202603	14
13	张青	320102197705071218	202502 - 202603	14
14	汤光威	320881198009247038	202502 - 202603	14
15	徐光途	342822198210012236	202502 - 202603	14
16	段举举	410426198708293530	202502 - 202510	9
17	袁亚坤	410725198803243611	202502 - 202603	14
18	孙泽信	32132419830926045X	202502 - 202603	14
19	惠军	320102197809221217	202502 - 202603	14
20	江征华	321322198808135239	202502 - 202603	14
21	周武	320105198708230812	202502 - 202603	14
22	孟森	320924199007277172	202502 - 202603	14
23	赵林飞	320683198606176719	202502 - 202603	14
24	严邦全	320922198302286859	202502 - 202603	14
25	胡悦	320104198709152813	202502 - 202603	14
26	刘子武	320722197809136651	202502 - 202603	14
27	周勇	320105198303121431	202502 - 202603	14

说明：

- 本权益单涉及单位及参保职工个人信息，单位应妥善保管。
- 本权益单为打印时参保情况。
- 本权益单已签具电子印章，不再加盖鲜章。
- 本权益单记录单出具后有效期内（6个月），如需核对真伪，请使用江苏智慧人社APP，扫描右上方二维码进行验证（可多次验证）。



5、深圳市建设工程不转包、不挂靠、不违法

分包承诺书

致：深圳市南山区建筑工务署

工程名称：华侨城片区道路改造提升工程勘察

我方江苏省地质工程勘察院有限公司在充分理解并郑重确认本次招标活动所有要求的前提下，就参与上述工程投标及中标后的项目实施，作出如下郑重承诺：

我方承诺，如中标，将严格遵守《中华人民共和国建筑法》、《中华人民共和国招标投标法》以及相关法律法规及规章的规定，切实履行承包单位职责，遵守本项目合同规定，承诺本合同不转包、不挂靠、不违法分包。

我方清楚知晓，若违反以上承诺，一经查实，将承担包括但不限于以下法律后果：

1. 愿意接受建设行政主管部门依法作出的行政处罚，包括记入不良行为记录、公开通报等；
2. 给贵方造成损失的，我方依法承担赔偿责任。

本承诺书是投标文件及后续合同（如中标）的有效组成部分，具有法律约束力。

特此承诺。

单位（盖章）：江苏省地质工程勘察院有限公司

单位地址：深圳市南山区南头街道马家龙社区大新路 89 号马家龙工业区 41 栋 503

法定代表人（签字或签章）张安

日期：2026 年 04 月 29 日

