长岭皮生态示范库项目（第三方监测）项目

投标文件

资信标书

项目编号：2512-440305-04-05-161062006001

投标人名称：深圳市大升勘测技术有限公司

投标人代表：杨成

投标日期：2026年04月21日

资信标要求一览表

序号	资信要素名称	有关要求或说明	索引页码
1	投标人综合实力情况（不作评审）	提供企业基本情况、投标人办公场所等。 注：提供企业基本情况表、固定办公场地证明（办公场所的房产证或房屋租赁合同原件扫描件）、营业执照、企业资质证书等证明文件扫描件或截图。	P10-22
2	投标人同类业绩情况（不作评审）	提供近3年（从本项目招标公告第一次发布之日起倒推，以合同签订时间为准）最具代表性的同类项目业绩，（同类项目业绩指涉滨水景观、碧道、绿道、湿地、水生态环境修复、河湖（或水库）整治工程的水利工程或风景园林工程；或公共建筑类工程的第三方监测业绩。 注：（1）上述业绩分别提供，业绩证明文件须提供合同关键页（已中标暂未签订合同的，提供中标通知书），原件备查。证明材料须能体现项目名称、合同金额、签订时间、工作内容（能清晰反映为同类项目内容）、发承包双方全称及盖章页。如无法清晰体现上述内容，需提供业主证明，否则按无统计，由此造成的后果由投标人自行承担。若提供证明材料不齐全或模糊不清，业绩将不予认可。 （2）一份合同只计算一个业绩，提供的各类业绩各不超过3项，若业绩超过3项的，统计时只计取前3项业绩。	P23-70
3	投标人拟派负责人业绩情况（不作评审）	提供拟派工程勘察负责人近3年（从本项目招标公告第一次发布之日起倒推，以合同签订时间为准）以项目负责人或同等职位承担的最具代表性的同类项目业绩。（同类项目业绩指涉滨水景观、碧道、绿道、湿地、水生态环境修复、河湖（或水库）整治工程的水利工程或风景园林工程；或公共建筑类工程的第三方监测业绩。 注：（1）业绩证明文件须提供合同关键页（已中标暂未签订合同的，提供中标通知书），原件备查。证明材料须能体现项目名称、合同金额、签订时间、项目负责人信息、工作内容（能清晰反映为同类工程内容）、发承包双方全称及盖章页。如无法清晰体现上述内容，需提供业主证明，否则按无统计，由此造成的后果由投标人自行承担。 （2）一份合同只计算一个业绩，提供的业绩不超过3项，若业绩超过3项的，统计时只计取前3项业绩。	P71-125

序号	资信要素名称	有关要求或说明	索引页码
4	履约评价情况（不作评审）	提供近3年（从本项目招标公告第一次发布之日起倒推，以履约评价证明文件时间为准）投标人第三方监测的最具代表性的同类项目履约评价情况。 注：（1）证明资料为获得建设单位（或合同甲方）履约评价盖章原件扫描件，证明材料能清晰体现项目名称、履约评价情况（优、良、合格等履约评价等级；若为分数情况，需提供分数等级范围的证明材料），建设单位或合同甲方、履约评价时间等要素信息，原件备查。若提供证明材料不齐全或模糊不清造成无法辨认的，按无统计，由此造成的后果由投标人自行承担。若提供为单个项目的多次履约评价情况，以最晚时间的履约评价为准。 （2)提供的履约评价不超过3项,若超过3项的，提供证明材料顺序选择前3项。	P126-132
5	团队人员配备情况（不作评审）	提供投标人拟派项目团队人员情况表。 1、提供拟投入人员的注册资格证书或职称证书或岗位证书（需提供证书扫描件，证书扫描件必须清晰可见），未提供或模糊不清无法判断的不予认可； 2、投标人为其（拟投入的所有人员均需提供）缴纳的近6个月（从招标公告第一次发布时间的当月或上一个月起倒推）社保证明扫描件（社保部门网页或窗口打印资料均可），社保证明文件须清晰体现验真码及查询网址，若无法查询，招标人可能做出对投标人不利的判定）。原件备查。 3、上述人员为项目管理班子最低配备要求，项目开展过程中，根据项目需求，投标人可自行增加或经招标人要求增加人员（不限制职业资格或职称的等级或专业）。	P133-238
6	企业信用信息（不作评审）	以国家市场监督管理总局“国家企业信用信息公示系统”官方网站查询结果为准。	P239-240

目录

投标函 ..... - 1 -
中小企业声明函 ..... - 2 -
经年检的营业执照副本 ..... - 3 -
企业资质证书 ..... - 5 -
1、投标人综合实力情况 ..... - 10 -
2、投标人同类业绩情况 ..... - 23 -
3、投标人拟派负责人业绩情况 ..... - 71 -
4、履约评价情况 ..... - 126 -
5、团队人员配备情况 ..... - 133 -
6、企业信用信息 ..... - 239 -

投标函

致 深圳市南山区水务局 ：

根据已收到贵方的 长岭皮生态示范库项目（第三方监测） 招标文件，我单位经考察现场和研究上述招标文件后，我方愿以招标文件前附表规定的付费方法及标准，接受贵方招标文件所提出的任务要求。

1. 我方已详细审核了全部招标文件，包括澄清、修改、补充文件（如有时）及有关附件，对招标文件的要求完全理解。

2. 我方认同招标文件规定的评审规则，遵守评标委员会的裁决结果，并且不会采取妨碍项目进展的行为。我方理解你方没有必须接受你方可能收到的最低标或任何投标的义务。

3. 我方同意所递交的投标文件在招标文件规定的投标有效期限内有效，在此期间内我方的投标有可能中标，我方将受此约束。如果在投标有效期内撤回投标或放弃中标资格，我方的投标担保将全部被没收。

4. 我方保证所提交的保证金是从我单位基本账户汇出，银行保函是由我单位基本账户开户银行所在网点或其上级银行机构出具，担保公司保函、保证保险的保费是通过我单位基本账户支付，如不按上述原则提交投标担保，招标人有权取消我单位的中标资格或单方面终止合同，因此造成的责任由我单位承担。

5. 如果我方中标，我方保证按照招标文件规定的时间完成任务，并将按招标文件的规定履行合同责任和义务。

6. 如果我方中标，我方将按照投标文件承诺组建项目组，由投标文件所承诺的人员完成本项目的全部工作。如未经招标人同意更换项目组成员，招标人有权取消我单位的中标资格或单方面终止合同，由此造成的违约责任由我单位承担。

7. 如果我方中标，我方将按照招标文件中规定的金额提交经招标人认可的履约保函。

8. 我方保证投标文件内容无任何虚假。若评定标过程中查有虚假，同意作无效或废标处理，并被没收投标担保；若中标之后查有虚假，同意被废除授标并被没收投标担保。

9. 在正式合同签署并生效之前，贵方的中标通知书和本投标函将成为约束双方的合同文件的组成部分。

本投标函同时作为法定代表人证明书和法人授权委托书。

投标人名称：深圳市大升勘测技术有限公司

法定代表人：程振宇

授权委托人：杨成

单位地址：深圳市南山区西丽街道曙光社区中山园路 1001 号 TCL 科学园区 F1 栋 1102

邮编：518055 联系电话：0755-26404943 传真：0755-26404943

日　　期：2026 年 04 月 21 日

中小企业声明函

本企业（联合体）参加（单位名称）深圳市南山区水务局 的（项目名称）长岭皮生态示范库项目（第三方监测） 招标投标活动，工程服务全部由符合政策要求的中小企业承接。相关企业（含联合体中的中小企业）的具体情况如下：

深圳市大升勘测技术有限公司企业从业人员 106 人，营业收入为 12544.784253 万元，资产总额为 22126.426657 万元，根据《关于印发中小企业划型标准规定的通知》（工信部联企业〔2011〕300 号）的划分标准，属于 建筑业（本招标项目所属行业） 行业的 中型企业 。

……

以上企业不属于大企业的分支机构，不存在控股股东为大企业的情形，也不存在与大企业的负责人为同一人的情形。

本企业对上述声明内容的真实性负责。如有虚假，将依法承担相应责任。

企业名称（盖章）：深圳市大升勘测技术有限公司

日期：2026.04.21

注： 从业人员、营业收入、资产总额填报上一年度数据，无上一年度数据的新成立企业可不填报。招标人同等条件下优先选择符合条件的中小企业中标的，投标人属于招标项目所属行业的中小企业且提供声明函后，方可适用该条款。

经年检的营业执照副本

统一社会信用代码
91440300192213560X

营业执照

（副 本）

名　　称　深圳市大升勘测技术有限公司

类　　型　有限责任公司（法人独资）

成立日期　1993年02月02日

法定代表人　程振宇

住　　所　深圳市南山区西丽街道曙光社区中山园路1001号TCL科学园区F1栋1102

重要提示
1. 商事主体的经营范围由章程确定。经营范围中属于法律、法规规定应当经批准的项目，取得许可审批文件后方可开展相关经营活动。
2. 商事主体经营范围和许可审批项目等有关企业信用事项及年报信息和其他信用信息，请登录左下角的国家企业信用信息公示系统或扫描右上方的二维码查询。
3. 各类商事主体每年须于成立周年之日起两个月内，向商事登记机关提交上一自然年度的年度报告。企业应当按照《企业信息公示暂行条例》第十条的规定向社会公示企业信息。

登记机关　深圳市市场监督管理局

2024 年 02 月 29 日

国家企业信用信息公示系统网址：http://www.gsxt.gov.cn　　国家市场监督管理总局监制

深圳市市场监督管理局商事主体登记及备案信息查询单（网上公开）

深圳市大升勘测技术有限公司的基本信息

统一社会信用代码：	91440300192213560X
注册号：	440301102980611
商事主体名称：	深圳市大升勘测技术有限公司
住所：	深圳市南山区西丽街道曙光社区中山园路1001号TCL科学园区F1栋1102
法定代表人：	程振宇
认缴注册资本（万元）：	5000
经济性质：	有限责任公司（法人独资）
成立日期：	1993-02-02
营业期限：	自1993-02-02起至2043-02-02止
核准日期：	2024-02-29
年报情况：	2013年报已公示、2014年报已公示、2015年报已公示、2016年报已公示、2017年报已公示、2018年报已公示、2019年报已公示、2020年报已公示、2021年报已公示、2022年报已公示、2023年报已公示、2024年报已公示、2025年报已公示
主体状态：	开业（存续）
分支机构：	深圳市大升勘测技术有限公司汕头分公司(开业（存续）)
备注：	

打印时间：2026年02月27日14:50:55

版权所有：深圳市市场监督管理局
地址：福田区深南大道7010号工商物价大厦

变更（备案）通知书

22206838416

深圳市大升勘测技术有限公司：

我局已于二〇二二年二月二十三日对你企业申请的（名称）变更予以核准； 对你企业 的（章程修正案、章程）予以备案，具体核准变更（备案）事项如下：

备案前章程修正案：

备案后章程修正案：

章程备案

变更前名称： 深圳市大升高科技工程有限公司

变更后名称： 深圳市大升勘测技术有限公司

税务部门重要提示：如您在税务局使用防伪税控系统开具增值税发票，因变更名称、住所，需到原税务局主管税务机关办税服务厅办理防伪税控设备变更发行。

深圳市市场监督管理局

二〇二二年二月二十五日

企业资质证书

工程勘察资质证书

证书编号： B244046952

企　业　名　称： 深圳市大升勘测技术有限公司

统一社会信用代码： 91440300192213560X

法　定　代　表　人： 程振宇

注　册　地　址： 深圳市南山区西丽街道曙光社区中山园路1001号TCL科学园区F1栋1102

有　效　期： 至2026年12月09日

(请扫码查看各项资质有效期)

资　质　等　级： 工程勘察专业类工程测量甲级
工程勘察专业类岩土工程甲级
工程勘察专业类水文地质勘察乙级
******

先关注广东省住房和城乡建设厅微信公众号，进入“粤建办事“扫码查验

发证机关： 广东省住房和城乡建设厅

发证日期： 2024年08月08日

全国建筑市场监督公共服务平台查询网址：http://jzsc.mohurd.gov.cn
广东省建设行业数据开放平台查询网址：https://skypt.gdcic.net

工程勘察资质标准

根据《建设工程勘察设计管理条例》和《建设工程勘察设计资质管理规定》，制定本标准。

一、总 则

（一）本标准包括工程勘察相应类型、主要专业技术人员配备、技术装备配备及规模划分等内容（见附件 1：工程勘察行业主要专业技术人员配备表；附件 2：工程勘察主要技术装备配备表；附件 3：工程勘察项目规模划分表）。

（二）工程勘察范围包括建设工程项目的岩土工程、水文地质勘察和工程测量。

（三）工程勘察资质分为三个类别：

1、工程勘察综合资质

工程勘察综合资质是指包括全部工程勘察专业资质的工程勘察资质。

2、工程勘察专业资质

工程勘察专业资质包括：岩土工程专业资质、水文地质勘察专业资质和工程测量专业资质；其中，岩土工程专业资质包括：岩土工程勘察、岩土工程设计、岩土工程物探测试检测监测等岩土工程（分项）专业资质。

甲级测绘资质证书

专业类别：甲级：工程测量、界线与不动产测绘。***

单位名称：深圳市大升勘测技术有限公司

注册地址：深圳市南山区西丽街道曙光社区中山园路1001号TCL科学园区F1栋1102

法定代表人：程振宇

证书编号：甲测资字44101704

有效期至：2027年11月15日

发证机关（印章）

2022年11月16日

No.006625

中华人民共和国自然资源部监制

乙级测绘资质证书

专业类别：乙级：大地测量、测绘航空摄影、摄影测量与遥感、海洋测绘、地理信息系统工程。***

单位名称：深圳市大升勘测技术有限公司

注册地址：深圳市南山区西丽街道曙光社区中山园路1001号TCL科学园区F1栋1102

法定代表人：程振宇

证书编号：乙测资字44513909

有效期至：2028年1月12日

发证机关（印章）

2023年1月13日

No. 035673

中华人民共和国自然资源部监制

地质灾害防治单位资质证书

单位名称：深圳市大升勘测技术有限公司

住　　所：广东省深圳市南山区西丽街道曙光社区中山园路1001号TCL科学园区F1栋1102

证书编号：440320251110022

有效期至：2030年 10月 30日

资质类别：地质灾害评估和治理工程勘查设计资质

资质等级：甲级

发证机关：深圳市规划和自然资源局

发证日期：2025年 10月 31日

中华人民共和国自然资源部监制

统一社会信用代码：91440300192213560X

安全生产许可证

编号：（粤）JZ安许证字[2024]006748

企　业　名　称：深圳市大升勘测技术有限公司

法　定　代　表　人：程振宇

单　位　地　址：深圳市南山区西丽街道曙光社区中山园路1001号TCL科学园区F1栋1102

经　济　类　型：有限责任公司(法人独资)

许　可　范　围：建筑施工

有　效　期：2024年12月17日　至 2027年12月17日

发证机关：广东省住房和城乡建设厅

发证日期：2024 年 12 月 17 日

中华人民共和国住房和城乡建设部 监制

检验检测机构
资质认定证书

证书编号：201919024527

名称：深圳市大升勘测技术有限公司

地址：深圳市南山区西丽街道曙光社区中山园路1001号TCL科学园区F1栋1102

经审查，你机构已具备国家有关法律、行政法规规定的基本条件和能力，现予批准，可以向社会出具具有证明作用的数据和结果，特发此证。资质认定包括检验检测机构计量认证。

检验检测能力（含食品）及授权签字人见证书附表

你机构对外出具检验检测报告或证书的法律责任由深圳市大升勘测技术有限公司承担。

许可使用标志

CMA

201919024527

发证日期：2024年07月02日

有效期至：2030年07月01日

发证机关：广东省市场监督管理局 4401060814926

注：需要延续证书有效期的，应当在证书届满有效期3个月前提出申请，不再另行通知。

本证书由国家认证认可监督管理委员会监制，在中华人民共和国境内有效。

延续

1、投标人综合实力情况

投标人基本情况表

投标单位名称	深圳市大升勘测技术有限公司	企业注册资本	5000 万元
企业性质（勾选其一）	☑民营企业　☐国有企业　☐其他：（自行填写）		
企业类型（勾选其一）	☐大型企业　☑中型企业　☐小型企业　☐微型企业		
企业法定代表人姓名	程振宇	企业技术负责人姓名	林国威
企业资质情况	工程勘察专业类（岩土工程、工程测量）甲级、甲级测绘	固定办公场所	深圳市南山区西丽街道曙光社区中山园路 1001 号 TCL 科学园区 F1 栋 1102
取得符合本工程要求的资质时间	2024 年 08 月 08 日	符合本工程资质类别及等级	工程勘察专业类（岩土工程、工程测量）甲级、甲级测绘
投标人补充说明	/		

注：按《资信标要求一览表》提供相关证明材料。

（1）营业执照

统一社会信用代码
91440300192213560X

营业执照

名　　称　深圳市大升勘测技术有限公司
类　　型　有限责任公司（法人独资）
法定代表人　程振宇
成立日期　1993年02月02日
住　　所　深圳市南山区西丽街道曙光社区中山园路1001号TCL科学园区F1栋1102

重要提示
1. 商事主体的经营范围由章程确定。经营范围中属于法律、法规规定应当经批准的项目，取得许可审批文件后方可开展相关经营活动。
2. 商事主体经营范围和许可审批项目等有关企业信用事项及年报信息和其他信用信息，请登录左下角的国家企业信用信息公示系统或扫描右上方的二维码查询。
3. 各类商事主体每年须于成立周年之日起两个月内，向商事登记机关提交上一自然年度的年度报告。企业应当按照《企业信息公示暂行条例》第十条的规定向社会公示企业信息。

登记机关　深圳市市场监督管理局
2024年　02月　29日

国家企业信用信息公示系统网址：http://www.gsxt.gov.cn　　国家市场监督管理总局监制

深圳市市场监督管理局商事主体登记及备案信息查询单(网上公开)

深圳市大升勘测技术有限公司的基本信息

统一社会信用代码:	91440300192213560X
注册号:	440301102980611
商事主体名称:	深圳市大升勘测技术有限公司
住所:	深圳市南山区西丽街道曙光社区中山园路1001号TCL科学园区F1栋1102
法定代表人:	程振宇
认缴注册资本（万元）:	5000
经济性质:	有限责任公司（法人独资）
成立日期:	1993-02-02
营业期限:	自1993-02-02起至2043-02-02止
核准日期:	2024-02-29
年报情况:	2013年报已公示、 2014年报已公示、 2015年报已公示、 2016年报已公示、 2017年报已公示、 2018年报已公示、 2019年报已公示、 2020年报已公示、 2021年报已公示、 2022年报已公示、 2023年报已公示、 2024年报已公示、 2025年报已公示
主体状态:	开业（存续）
分支机构:	深圳市大升勘测技术有限公司汕头分公司(开业（存续）)
备注:	

打印时间：2026年02月27日14:50:55

版权所有：深圳市市场监督管理局
地址：福田区深南大道7010号工商物价大厦

变更（备案）通知书

22206838416

深圳市大升勘测技术有限公司：

我局已于二〇二二年二月二十三日对你企业申请的（名称）变更予以核准； 对你企业 的（章程修正案、章程）予以备案，具体核准变更（备案）事项如下：

备案前章程修正案：

备案后章程修正案：

章程备案

变更前名称： 深圳市大升高科技工程有限公司

变更后名称： 深圳市大升勘测技术有限公司

税务部门重要提示：如您在税务局使用防伪税控系统开具增值税发票，因变更名称、住所，需到原税务局主管税务机关办税服务厅办理防伪税控设备变更发行。

深圳市市场监督管理局

二〇二二年二月二十三日

（2）企业资质证书

工程勘察资质证书

证书编号： B244046952

企　业　名　称： 深圳市大升勘测技术有限公司

统一社会信用代码： 91440300192213560X

法　定　代　表　人： 程振宇

注　册　地　址： 深圳市南山区西丽街道曙光社区中山园路1001号TCL科学园区F1栋1102

有　效　期： 至2026年12月09日
(请扫码查看各项资质有效期)

资　质　等　级： 工程勘察专业类工程测量甲级
工程勘察专业类岩土工程甲级
工程勘察专业类水文地质勘察乙级
******

先关注广东省住房和城乡建设厅微信公众号，进入“粤建办事”扫码查验

发证机关： 广东省住房和城乡建设厅

发证日期： 2024年08月08日

全国建筑市场监督公共服务平台查询网址：http://jzsc.mohurd.gov.cn
广东省建设行业数据开放平台查询网址：https://skypt.gdcic.net

工程勘察资质标准

根据《建设工程勘察设计管理条例》和《建设工程勘察设计资质管理规定》，制定本标准。

一、总 则

（一）本标准包括工程勘察相应类型、主要专业技术人员配备、技术装备配备及规模划分等内容（见附件 1：工程勘察行业主要专业技术人员配备表；附件 2：工程勘察主要技术装备配备表；附件 3：工程勘察项目规模划分表）。

（二）工程勘察范围包括建设工程项目的岩土工程、水文地质勘察和工程测量。

（三）工程勘察资质分为三个类别：

1、工程勘察综合资质

工程勘察综合资质是指包括全部工程勘察专业资质的工程勘察资质。

2、工程勘察专业资质

工程勘察专业资质包括：岩土工程专业资质、水文地质勘察专业资质和工程测量专业资质；其中，岩土工程专业资质包括：岩土工程勘察、岩土工程设计、岩土工程物探测试检测监测等岩土工程（分项）专业资质。

甲级测绘资质证书

专 业 类 别：甲级：工程测量、界线与不动产测绘。***

单 位 名 称：深圳市大升勘测技术有限公司

注 册 地 址：深圳市南山区西丽街道曙光社区中山园路1001号TCL科学园区F1栋1102

法定代表人：程振宇

证 书 编 号：甲测资字44101704

有 效 期 至：2027年11月15日

发证机关（印章）

2022年11月16日

No.006625

中华人民共和国自然资源部监制

乙级测绘资质证书

专 业 类 别：乙级：大地测量、测绘航空摄影、摄影测量与遥感、海洋测绘、地理信息系统工程。***

单 位 名 称：深圳市大升勘测技术有限公司

注 册 地 址：深圳市南山区西丽街道曙光社区中山园路1001号TCL科学园区F1栋1102

法定代表人：程振宇

证 书 编 号：乙测资字44513909

有 效 期 至：2028年1月12日

发证机关（印章）

2023年1月13日

No. 035673

中华人民共和国自然资源部监制

地质灾害防治单位资质证书

单位名称：深圳市大升勘测技术有限公司

住　　所：广东省深圳市南山区西丽街道曙光社区中山园路1001号TCL科学园区F1栋1102

证书编号：440320251110022

有效期至：2030年 10月 30日

资质类别：地质灾害评估和治理工程勘查设计资质

资质等级：甲级

发证机关：深圳市规划和自然资源局

发证日期：2025年 10月 31日

中华人民共和国自然资源部监制

统一社会信用代码：91440300192213560X

安全生产许可证

编号：（粤）JZ安许证字[2024]006748

企　业　名　称：深圳市大升勘测技术有限公司

法　定　代　表　人：程振宇

单　位　地　址：深圳市南山区西丽街道曙光社区中山园路1001号TCL科学园区F1栋1102

经　济　类　型：有限责任公司(法人独资)

许　可　范　围：建筑施工

有　效　期：2024年12月17日　至 2027年12月17日

发证机关：广东省住房和城乡建设厅

发证日期：2024年 12 月 17 日

中华人民共和国住房和城乡建设部 监制

检验检测机构
资质认定证书

证书编号：201919024527

名称：深圳市大升勘测技术有限公司

地址：深圳市南山区西丽街道曙光社区中山园路1001号TCL科学园区F1栋1102

经审查，你机构已具备国家有关法律、行政法规规定的基本条件和能力，现予批准，可以向社会出具具有证明作用的数据和结果，特发此证。资质认定包括检验检测机构计量认证。

检验检测能力（含食品）及授权签字人见证书附表

你机构对外出具检验检测报告或证书的法律责任由深圳市大升勘测技术有限公司承担。

许可使用标志

CMA

201919024527

发证日期：2024年07月02日

有效期至：2030年07月01日

发证机关：广东省市场监督管理局 4401060814926

注：需要延续证书有效期的，应当在证书届满有效期3个月前提出申请，不再另行通知。

本证书由国家认证认可监督管理委员会监制，在中华人民共和国境内有效。

延续

（3）固定办公地点证明材料

证　明

兹证明 深圳市大升勘测技术有限公司 现租用于广东省深圳市南山区西丽街道曙光社区中山园路1001号TCL科学园区 F1 栋 1102 号房办公。

备注：此证明不用于出具任何的起诉材料，期间出现任何纠纷与物业公司无任何关系。

联系电话：16620868436

深圳市深长城商用物业服务有限公司

TCL国际E城管理处

2024年5月28日

3

证明

位于深圳市南山区 西丽 办事处 中山园 路 TCL 科学园 F1-1102 房地产，房屋编码是 4403050030040100026000042 ，于 2015 年 02 月 06 日竣工，建筑面积共 800 平方米，建筑物总层数 12 ，建筑物所有人（使用人）是 深圳 TCL 光电科技有限公司 。

特此证明。

深圳市南山区西丽街道 曙光 社区工作站（签章）

2024 年 05 月 21 日

深圳 TCL 光电科技有限公司

出 租 租 约

立租约单位：

出 租 人： 深圳 TCL 光电科技有限公司 **（以下简称“甲方”）**

联系地址：广东省深圳市南山区西丽街道曙光社区中山园路 1001 号 TCL 国际 E 城 D1 栋 1 楼招商中心

承 租 人： 深圳市大升勘测技术有限公司 **（以下简称“乙方”）**

联系地址：深圳市南山区西丽街道曙光社区中山园路 1001 号 TCL 科学园区 F1-1102

甲、乙双方根据《中华人民共和国民法典》及相关法律法规的规定，经友好协商于 2023 年 10 月 25 日在中国广东省深圳市南山区签订本租约，条文分述于后，双方自愿遵守执行。

第一条 房屋状况

甲方同意出租，乙方愿意承租座落在深圳市南山区中山园路 1001 号 TCL 科学园区（又名“TCL 国际 E 城”）研发楼 F1 栋 11 层 F1-1102 号房屋（以下简称“该房屋”），该房屋共计建筑面积为 800.00 平方米，该房屋的状况为【■毛坯 □简装 □精装】。乙方同意并接受该房屋的现有状况。

第二条 租期和租约的终止

1. 租期：

①本租约的租期为 3 年，自 2023 年 11 月 1 日起至 2026 年 10 月 31 日止，包括首尾两天。

2. 除本租约另有约定外，如因乙方或其雇员、次承租人、承包商、代理人、被邀请人的行为或因房屋的占有或使用导致任何第三方遭受损失并向甲方索赔的，乙方应负责处理以使甲方不受任何损失，除非该等第三方损失是由于甲方或其代理人、雇员或承包商的过错造成。如果甲方因乙方的责任而对第三方作出赔偿，乙方应向甲方作出全额补偿（包括但不限于律师费和仲裁和/或法院的费用、诉讼保全责任保险费）。甲方与第三方达成赔偿协议前，仅需事先通知乙方赔偿金额。

3. 标识

①如乙方需在房屋外安装任何标识，则该等标识能否安装、标识大小、设计及安装位置等具体事宜皆需甲方事先书面同意。同时乙方还应为标识的安装、使用、修理等获得必要的政府批准和许可，并对其进行维护使其保持美观及安全状态。

②在返还房屋时，乙方应自担费用移除所有标识并且对标识附着的建筑物表面进行修补、油漆和/或替换，直至将安装标示的房屋的部分恢复原状。

③乙方须就因其装置、使用或拆除标识或因标识设计或安装缺陷等自身原因或疏于维修而直接或间接引致的所有损失承担一切责任。

4. 乙方应接受并服从甲方在园区内对公共秩序的指挥及安排。乙方承认并同意，其应自行管理及保管该房屋及园区内与其有关的货物、车辆及其他财产。甲方不对房屋或园区提供任何保安服务，乙方应对房屋及园区内与其有关的货物、车辆及其他财产的安全自行负责。

5. 本租约中的标题仅为方便而设，并不在任何方面定义、限制、或另行描述本合同的范围或意图或本合同的其它规定，或在任何方面影响本合同的解释。

6. 本租约条文经双方充分协商，一致同意，共同遵守执行。本租约一式【叁】份，甲方持【贰】份，乙方持【壹】份，均具有同等法律效力。本租约经双方代表人签字和（或）盖章后立即生效。

甲方：深圳 TCL 光电科技有限公司　　乙方：深圳市大升勘测技术有限公司

代表：　　代表：

（4）中小企业声明函

本企业（联合体）参加（单位名称）深圳市南山区水务局 的（项目名称）长岭皮生态示范库项目（第三方监测） 招标投标活动，工程服务全部由符合政策要求的中小企业承接。相关企业（含联合体中的中小企业）的具体情况如下：

深圳市大升勘测技术有限公司企业从业人员 106 人，营业收入为 12544.784253 万元，资产总额为 22126.426657 万元，根据《关于印发中小企业划型标准规定的通知》（工信部联企业〔2011〕300 号）的划分标准，属于 建筑业（本招标项目所属行业） 行业的 中型企业 。

……

以上企业不属于大企业的分支机构，不存在控股股东为大企业的情形，也不存在与大企业的负责人为同一人的情形。

本企业对上述声明内容的真实性负责。如有虚假，将依法承担相应责任。

企业名称（盖章）：深圳市大升勘测技术有限公司

日期：2026.04.21

注： 从业人员、营业收入、资产总额填报上一年度数据，无上一年度数据的新成立企业可不填报。招标人同等条件下优先选择符合条件的中小企业中标的，投标人属于招标项目所属行业的中小企业且提供声明函后，方可适用该条款。

2、投标人同类业绩情况

投标人同类工程业绩一览表

企业相关情况	企业资质等级：工程勘察专业类（岩土工程、工程测量）甲级、甲级测绘	
近3年最具代表性的同类项目业绩（上限3项）	1	项目名称：2021年龙岗区龙岗河流域、观澜河流域、深圳河流域水务工程（碧道建设部分）龙岗河干流碧道非示范段第三方监测 合同金额：738.9656万元 建设单位名称：华润（深圳）有限公司 合同签订时间：2023/10/30
	2	项目名称：第一批两不管道路部分市政排水管网完善工程（第三方监测、竣工测量、CCTV管道内窥检测） 合同金额：214.669247万元（监测费：187.823883万元） 建设单位名称：深圳市南山区水务局 合同签订时间：2025/05/28
	3	项目名称：福永街道怀德旧村城市更新小学新建工程基坑第三方监测 合同金额：156.3505万元 建设单位名称：深圳市宝安区建筑工务署 合同签订时间：2024/05/01
	4	项目名称：深圳歌剧院北区项目基坑监测及主体沉降观测工程 合同金额：134.877219万元 建设单位名称：深圳市南山区建筑工务署 合同签订时间：2026/03/31
	5	项目名称：深圳东部过境通道龙过水立交及衔接通道市政工程(第三方检测、监测) 合同金额：367.701792万元（监测费：108.036432万元） 建设单位名称：深圳市交通运输局罗湖管理局 合同签订时间：2025/08/05
	6	项目名称：牛湖水碧道建设工程（第三方监测） 合同金额：71.68万元 建设单位名称：深圳市龙华区水污染治理中心 合同签订时间：2023/04/13
注：（1）按《资信标要求一览表》提供相关证明材料。 （2）投标人须对填写的内容真实性负责。 （3）合同金额按实际填写，无需四舍五入。		

（1）2021年龙岗区龙岗河流域、观澜河流域、深圳河流域水务工程（碧道建设部分）龙岗河干流碧道非示范段第三方监测

中 标 通 知 书

标段编号：2101-440307-04-01-409649055001

标段名称：2021年龙岗区龙岗河流域、观澜河流域、深圳河流域水务工程（碧道建设部分）龙岗河干流碧道非示范段第三方监测

建设单位：华润（深圳）有限公司

招标方式：公开招标

中标单位：深圳市大升勘测技术有限公司

中标价：738.965600万元

中标工期：按招标文件执行

项目经理(总监)：

本工程于 2023-08-30 在深圳公共资源交易中心(深圳交易集团龙岗分公司)进行招标，2023-10-16 已完成招标流程。

招标人和中标人应当自中标通知书发出之日起三十日内按照招标文件和中标人的投标文件订立书面合同。

招标代理机构(盖章)：

法定代表人或其委托代理人

(签字或盖章)：

招标人(盖章)：

法定代表人或其委托代理人

(签字或盖章)：

日期：2023-10-18

查验码：7496802472895152 查验网址：https://www.szggzy.com/jyfw/list.html?id=jyfwjsgc

【2021 年龙岗区龙岗河流域、观澜河流域、深圳河流域水务工程（碧道建设部分）龙岗河干流碧道非示范段】

第三方监测合同

合同编号：_CRLCJ-LG18-LGBD01-FWGC-231004_

委托人（甲方）：	华润（深圳）有限公司
咨询人（乙方）：	深圳市大升勘测技术有限公司

2023 年【10】月

2021年龙岗区龙岗河流域、观澜河流域、深圳河流域水务工程（碧道建设部分）龙岗河干流碧道非示范段第三方监测合同

本合同由以下双方签署：

甲方：华润（深圳）有限公司

地址：深圳市南山区大冲一路18号华润置地大厦B座21楼

法定代表人：方朋

联系人：/

联系电话：/

电子邮箱：/

传真：/

乙方：深圳市大升勘测技术有限公司

地址：深圳市南山区西丽街道中山园路1001号TCL国际E城G3栋309

法定代表人：程振宇

联系人：纪嘉伦

联系电话：13075209693

电子邮箱：616142201@qq.com

传真：/

鉴于：

1、本合同的签署遵循《中华人民共和国民法典》、《深圳经济特区建设工程质量管理条例》、《深圳市深基坑工程管理规定》及国家有关法规规定。甲乙双方结合工程的具体情况，为明确责任，协作配合，确保工程服务质量，经甲乙双方就第三方监测事项协商一致，签订《2021年龙岗区龙岗河流域、观澜河流域、深圳河流域水务工程（碧道建设部分）龙岗河干流碧道非示范段第三方监测合同》。

2、组成本合同的文件包括：本合同；合同履行中共同签署的补充与修正文件；中标通知书；投标书及其附件；招标文件及补遗。

上述文件互相补充和解释，如有不明确或不一致之处，以上述约定次序在先者为准。同一次序有多份不同文件的，以后签署的为准。

3、乙方已认真查阅、理解、认可本合同的全部内容，乙方无任何异议。

4、乙方承诺具备完成本合同项下技术服务的技术知识和相应资格条件。

甲乙双方经平等、友好协商，针对甲方委托乙方进行监测专项技术服务事宜，达成如下合同，并由双方遵照执行。

第一条 工程概况

1.1 工程名称：2021 年龙岗区龙岗河流域、观澜河流域、深圳河流域水务工程（碧道建设部分）龙岗河干流碧道非示范段第三方监测

1.2 工程地点：深圳市龙岗区

1.3 工程简介：龙岗河干流碧道工程全长 20.77 公里，项目实施面积约 297.95 公顷，其中示范段 53 公顷，非示范 244.95 公顷，包括安全系统工程、生态系统工程、休闲系统工程、文化系统工程、产业系统工程、水土保持工程、交通疏解工程、现状管线保护及迁改、高压线入地等工程。主要工程包括：陆域绿化 76.35 公顷（含横岭水厂绿化改造）、硬质铺装 53.44 公顷、建筑物（碧道馆、一二级驿站）、景观构筑物等。其中，龙岗河干流碧道非示范段全长 15.53 公里，为龙岗河上下游，上游起荷康路，终吉祥南路，下游起福宁桥，终龙岗区界（横岭水厂），包含创新水廊、野趣探游、河谷艺廊、绿廊花园、活力社区、林境湿地、低碳田园、碧水寰游八个重点建设项目节点。

第二条 工程内容

2.1 本监测工程范围包括但不限于：荷康路至吉祥南路（LG0-795.57-LG4+150）、福宁桥至龙岗区界（横岭水厂）（LG9+000-LG19+617.697）长度约为 15.57km，监测工程范围包括但不限于：1）挡墙部分：本监测工程范围包括但不限于：周边道路沉降、管线沉降和位移、建（构）筑物沉降和位移（含

深层水平位移）、沿河高速路桥、铁路、地铁（如有）沉降和位移、注浆施工范围内周边环境监测、箱涵沉降和位移监测、水位监测、边坡支护结构沉降和位移、土钉墙墙顶位移/沉降监测、支护灌注桩桩顶水平位移/沉降监测、微型桩桩顶水平位移/沉降监测（含深层水平位移）。新建挡墙的沉降和位移。同时包括位移观测基准点的建立和维护。

2）桥梁部分：在施工过程中对 2 座桥梁结构进行施工控制，桥梁施工控制的主要内容有：施工过程的现场监测，包括主梁、拱肋应力与温度量测、湿度测量，主梁、拱肋、拱座等几何变形测量，索力测量。

具体监测范围及内容以经本项目设计单位、监理单位及发包方认可的监测方案为准。

2.2 工作量（详见施工图纸、工程量清单）具体情况说明：

2.2.1 图纸中监测频率表所列监测频率系正常情况下的实施标准，如遇特殊情况需要加密监测频率，增设监测点或监测内容，发生费用按实结算；

2.2.2 乙方不得拒绝执行为完成全部工程而须执行的不可或缺的附带工作。甲方保留调整监测工作量的权利，乙方不得提出异议。

第三条 工程质量要求

3.1 依据施工图设计文件和技术文件的要求，工程监测需满足现行中华人民共和国及省、市、行业的一切有关法令、法规的要求（但不限于），如标准及规范要求有不同则以较严格者为准。本监测工程依据的主要文件包括：

1.《建筑基坑工程监测技术标准》（GB50497-2019）

2.《工程测量规范》（GB50026-2007）

3.《建筑变形测量规范》（JGJ 8-2016）

4.《建筑基坑支护技术规程》（JGJ120-2012）

5.《基坑支护技术标准》（SJG05—2020）

6.《龙岗河干流碧道非示范段施工图设计》

7.《堤防工程设计规范》GB50286-98；

8.《水工挡土墙设计规范》SL379-2007；

9.《水利水电工程安全监测设计规范》SL7252016；

10.龙岗河干流碧道工程（非示范段）测绘图；

11.龙岗河干流碧道工程（非示范段）物探图；

12.其它与本工程项目有关的规范、条例、法律条文等。

3.2 如本合同项下的部分服务内容，在境内尚未有明确的规范或标准，乙方可与甲方协商，并征得政府主管部门和甲方的同意，参照或采用境外的相应规范或标准。

第四条 工作服务期和成果要求

4.1 工作服务期：

基坑监测周期从基坑支护结构施工开始，至基坑回填至地面标高结束，监测开工日期暂定为 2023 年 10 月 20 日，具体开工日期以开工令为准；

4.2 成果要求：

4.2.1 按照合同附件技术要求 3.2.6 监控成果整理及报告要求执行。

4.2.2 监测工作全部完成后，乙方应于 15 日内向甲方提供监测成果总结报告一式八份，电子文件八份。

第五条 甲方权利义务

5.1 批准乙方的工作计划和工程量，开具本合同工作所需的证明文件，以利乙方开展工作。

5.2 提供工作开展所必须的技术要求、总平面布置图以及其它与本工作相关的工程资料。

5.3 根据本合同约定按时付款。

5.4 组织服务成果的审查和验收。

5.5 负责乙方工作过程中涉及的外部关系的协调。

5.5 授权甲方代表，负责与乙方联系，并在更换甲方代表时提前通知乙方。

5.6 授权监理工程师负责本工程相关的管理、协调工作。

5.7 对工期、质量、人员、设备、仪器进行监督检查，对不符合技术要求的工作，有权要求乙方自费进行返工。

5.8 有权根据设计、施工的需要调整工作内容和工作计划，乙方不得对此有异议，因此而发生的费用以合同约定为准。

5.9 有权要求乙方提交工作月度报告及业务范围内的其它专项报告。

6.20 对甲方支付的合同价款，应按照国家法律缴纳有关税款；

6.21 为驻地第三方监测项目部提供办公设施，以确保后勤有保障；

6.22 乙方每次到现场监测应进行签到，接受监理考勤，考勤表须每周及时向甲方汇总确认。

6.23 乙方提出付款申请前，应提供专用帐户报甲方有关部门备案，以便合同费用的顺利支付。

6.24 甲方因付款审批影响支付进度，乙方予以谅解，承诺不会就此向甲方索赔。

6.25 基坑监测需满足深建质安[2020]14 号文要求及政府各相关主管部门最新要求，相关费用在投标报价中综合考虑，结算时不另外计取。

第七条 合同价款和结算价款

7.1 合同价款：业主将支付乙方暂定共计人民币柒佰叁拾捌万玖仟陆佰伍拾陆元（大写）（即 RMB7389656.00 元），增值税率 6%，不含税合同价为 6971373.58 元。

7.2 结算价款：

本合同为**固定单价合同**，清单综合单价为固定价。清单综合单价已综合考虑完成第三方监测工作所需全部费用。该费用已包括但不限于监测有关的控制点、监测点布设费及控制网的建立、联测复测工作、设备进退场、测绘、水电费、通讯费、分析计算、技术工作费、成果文件、措施费以及各项安全文明施工费、规费、保险、税费、与其他单位的协调配合费等。

本工程最终结算价结合现场书面确认的实际工程量结算，以建设单位指定第三方审核单位审定价为准，如被政府审核部门（含财政投资评审中心）审核，则以政府审核部门（含财政投资评审中心）审定价为准。

7.3 资金来源：政府资金。

第八条 价款支付方式

8.1 基本费用支付（本项目分期实施，每期基本费用支付原则如下）：

8.1.1 本工程不设预付款。

8.1.2 乙方每季度末上报上季度完成的当期的工程进度款，监理工程师在收

（本页为以下双方关于《2021 年龙岗区龙岗河流域、观澜河流域、深圳河流域水务工程(碧道建设部分)龙岗河干流碧道非示范段第三方监测合同》的签字页，无正文）

本合同由以下双方于 2023 年 10 月 30 日在中国深圳市签署：

甲方：华海（深圳）有限公司 合同专用章 4403030015610

法定代表人或授权代表：方朋 44030300156105

乙方：深圳市大千勘测技术有限公司 合同专用章 4403050027637

法定代表人或授权代表：程振宇 44030500276387

附件 2：拟投入本项目人员汇总表

拟投入本项目人员汇总表

序号	姓名	性别	出生日期	学历	专业	技术职称	在本项目拟任职务
1	林国威	男	1983.08.24	硕士	岩土工程	岩土高级工程师	项目负责人
2	李海斌	男	1983.05.20	博士	岩土工程	岩土高级工程师	技术负责人
3	于亮	男	1984.03.29	本科	岩土工程	岩土高级工程师	审定
4	汪新平	男	1976.02.03	硕士	岩土工程	岩土高级工程师	技术指导
5	李江涛	男	1987.10.12	本科	岩土工程	岩土高级工程师	技术指导
6	程振宇	男	1982.11.15	本科	岩土工程	岩土高级工程师	质量负责人
7	姜信东	男	1966.09.10	大专	测绘工程	测绘高级工程师	技术审核人
8	赵晖	男	1982.08.23	本科	岩土工程	岩土高级工程师	专业负责人
9	陈昊	男	1980.04.22	本科	测绘工程	测绘中级工程师	现场负责人
10	胡大伟	男	1982.11.11	硕士	测绘工程	测绘高级工程师	数据处理与分析工程师
11	邹亮	男	1989.05.13	本科	岩土工程	岩土高级工程师	数据处理与分析工程师
12	刘钊	男	1992.06.13	本科	测绘工程	测绘中级工程师	现场配合服务负责人
13	张铁球	男	1987.08.28	本科	测绘工程	测绘中级工程师	监测工程师
14	周晓虹	女	1982.01.18	硕士	测绘工程	测绘中级工程师	监测工程师

（2）第一批两不管道路部分市政排水管网完善工程（第三方监测、竣工测量、CCTV 管道内窥检测）

中 标 通 知 书

标段编号： 2412-440305-04-01-968892004001

标段名称： 第一批两不管道路部分市政排水管网完善工程（第三方监测、竣工测量、CCTV管道内窥检测）

建设单位： 深圳市南山区水务局

招标方式： 公开招标

中标单位： 深圳市大升勘测技术有限公司//深圳市深水水务咨询有限公司

中标价： 214.669247万元

中标工期（天）： 按招标文件要求执行

项目经理（总监）：

本工程于 2025-03-28 在深圳公共资源交易中心 交易集团建设工程招标业务分公司进行招标，现已完成招标流程。

中标人收到中标通知书后，应在 30 日内按照招标文件和中标人的投标文件与招标人签订本招标工程承发包合同。

招标代理机构（签章）：

法定代表人或其委托代理人

（签字或盖章）：

招标人（盖章）：

法定代表人或其委托代理人

（签字或盖章）：

打印日期：2025-05-08

查验码：JY20250427280529 查验网址：https://www.szggzy.com/jyfw/zbtz.html

第一批两不管道路部分市政排水管网完善工程（第三方监测、竣工测量、CCTV 管道内窥检测）合同

工程名称：第一批两不管道路部分市政排水管网完善工程（第三方监测、竣工测量、CCTV 管道内窥检测）

工程地点：深圳市南山区

甲方：深圳市南山区水务局

乙方：深圳市大升勘测技术有限公司//深圳市深水水务咨询有限公司

签订日期：2025 年 5 月 28 日

合同协议书

甲方：深圳市南山区水务局

乙方：深圳市大升勘测技术有限公司//深圳市深水水务咨询有限公司

根据《中华人民共和国民法典》、《中华人民共和国测绘法》和有关法律、法规，甲方委托乙方承担第一批两不管道路部分市政排水管网完善工程（第三方监测、竣工测量、CCTV 管道内窥检测）任务。结合本工程的具体情况，遵循平等、自愿、公平和诚实信用的原则，经甲、乙双方协商一致，签订本合同。

第一条　工程概况

1.1 项目名称：第一批两不管道路部分市政排水管网完善工程（第三方监测、竣工测量、CCTV 管道内窥检测）

1.2 项目地点：深圳市南山区

1.3 项目概况：第一批两不管道路部分市政排水管网完善工程位于南山区，项目投资匡算为 20314 万元，新建排水管网总长度 12.53km，其中污水管网工程 6.25km，雨水管网工程 6.28km。按照规划要求完善市政排水管网，包含 19 个子项，共计 19 条道路分布在蛇口、粤海、南头、南山街道。最终以概算批复内容为准。

1.4 资金来源：100%政府投资

第二条　工程内容、范围及服务期限

2.1 工作内容：本项目的服务范围包括但不限于：

一、监测部分

1、项目及周边建（构）筑物的沉降、倾斜、裂缝观测及成因分析；

2、土层水平位移（测斜）监测及水平监测；

3、沿线重要交通设施，如桥梁、立交桥、人行天桥等相关监测；

4、道路及地表沉降观测；

5、地下管线沉降监测；

6、基坑围护结构变形监测。

2.2 服务期限：本项目的服务范围包括但不限于：乙方自收到甲方通知后 3 个日历天内进场工作；第三方监测报告按甲方审核的监测方案要求提供；竣工测量、CCTV 管道内窥检测，现场作业完成后的 5 个日历天内出具书面报告。服务期限自合同签订之日起到施工竣工结束之日止。

二、竣工测量

包括但不限于竣工测量、地下管线数据入库等满足规划验收技术资料的测量。

三、CCTV 管道内窥检测

检测新建管道是否存在变形、破裂、错口、起伏、支管暗接、接口材料脱落、异物穿入、渗漏等缺陷，检测工作成果制成报告和视频光盘。

注：最终以甲方确认的实际工作内容为准。甲方有权根据工程需要增加检测、监测内容及次数，乙方不得提出异议。

第三条　执行技术标准

详见施工图纸及规范。

第四条　开工及提交成果资料的时间及内容

4.1 合同生效后，乙方应于 20 个工作日内向甲方提供合格的监测方案（含电子版）。如方案不合格，乙方应按甲方要求，在甲方要求时间内完成修改。

4.2 监测工作有效期限以甲方下达的开工通知书或合同规定的时间为准，如遇特殊情况（设计变更、工作量变化、不可抗力影响以及非乙方原因造成的停、窝工等）时，工期顺延。

4.3 乙方所提交的资料如下：

4.3.1 内窥检测工作全部完成后，乙方应在 20 日内向甲方提供不少于六套检测资料（包括检测视频、图片、检测报告等，含电子版）。如资料不合格，乙方应按甲方要求，在甲方要求时间内完成修改。

4.3.2 测量工作全部完成后，乙方应在 20 日内向甲方提供不少于六套测量资料（包括图片、报告等，含电子版）。如资料不合格，乙方应按甲方要求，在甲方要求时间内完成修改。

4.3.3 每次监测完成后，乙方应于 3 日内向甲方提供不少于六套监测成果资料；如有异常情况或达到警戒值，应及时通知甲方等相关单位。监测工作全部完成后，乙方应于 20 日内向甲方提供不少于六套监测成果总结报告。

4.3.3 甲方要求提交的其他成果资料。

第五条　合同价款及结算方式

5.1 合同价款

5.1.1 本工程合同价暂定为人民币：大写贰佰壹拾肆万陆仟陆佰玖拾贰元肆角柒分（人民币：小写 2,146,692.47 元），以上为含税价格。

第十四条 本合同一式拾份，甲方执陆份，乙方执肆份，均具同等法律效力。

（以下无正文）

甲　　方：

深圳市南山区水务局

法定代表人

或其委托代理人（签字或盖章）：

地址： 深圳市南山区泉园路 13 号环境大厦

邮政编码：518000

开户银行：中国银行深圳南头支行

账号：765372273795

乙　　方（牵头方）：

深圳市大升勘测技术有限公司

法定代表人

或其委托代理人（签字或盖章）：

地址： 深圳市南山区西丽街道曙光社区中山园路 1001 号 TCL 科学园区 F1 栋 1102

邮政编码：518055

开户银行：中国建设银行股份有限公司深圳南山支行

账号：44250100000500001822

乙　　方（成员方）：

深圳市深水水务咨询有限公司

法定代表人

或其委托代理人（签字或盖章）：

地址： 深圳市罗湖区清水河街道清水河社区清水河一路 112 号罗湖投资控股大厦裙楼 401

邮政编码：518024

开户银行：交通银行深圳金叶支行

账号：443899991010003343618

联合体共同投标协议书

深圳市大升勘测技术有限公司、深圳市深水水务咨询有限公司 自愿组成联合体，共同参加 第一批两不管道路部分市政排水管网完善工程（第三方监测、竣工测量、CCTV 管道内窥检测）（项目名称） 的投标。现就联合体投标事宜订立如下协议：

1、 深圳市大升勘测技术有限公司 为本工程投标联合体牵头人。

2、联合体牵头人合法代表联合体各成员单位：接收及提交投标相关资料、信息或指令，并处理与之相关事务；负责本工程投标文件编制；负责合同谈判、签订及实施阶段的主导、组织和协调工作。

3、联合体严格按照招标文件要求，准时递交投标文件，切实履行合同，并对外承担连带责任。

4、联合体各成员单位内部职责分工如下：

(1)联合体牵头人 深圳市大升勘测技术有限公司 ，承担 一、监测部分：1、项目及周边建（构）筑物的沉降、倾斜、裂缝观测及成因分析；2、土层水平位移（测斜）监测及水平监测；3、沿线重要交通设施，如桥梁、立交桥、人行天桥等相关监测；4、道路及地表沉降观测；5、地下管线沉降监测；6、基坑围护结构变形监测。二、竣工测量：包括但不限于竣工测量、地下管线数据入库等满足规划验收技术资料的测量 工作；

(2)联合体成员 深圳市深水水务咨询有限公司 ，承担 CCTV 管道内窥检测：检测新建管道是否存在变形、破裂、错口、起伏、支管暗接、接口材料脱落、异物穿入、渗漏等缺陷，检测工作成果制成报告和视频光盘 工作；

5、本协议书自签署之日起生效，未中标或者中标后合同履行完毕后，自动失效。

6、本协议书一式 叁 份，联合体成员和招标人各执一份。

本投标协议同时兼作法定代表人证明书和法人授权委托书。

牵头人

单位名称（盖单位公章）：深圳市大升勘测技术有限公司

法定代表人或授权委托人（签字）：

成员 1

单位名称（盖单位公章）：深圳市深水水务咨询有限公司

法定代表人或授权委托人（签字）：

成员 2

单位名称（盖单位公章）：

法定代表人或授权委托人（签字）：

签订日期： 2025 年 4 月 2 日

投标报价一览表

投标人名称： 深圳市大升勘测技术有限公司// 深圳市深水水务咨询有限公司

序号	内容	投标报价（万元）	下浮率（%）
1	第三方监测	187.823883	20
2	竣工测量	5.568962	20
3	CCTV 管道内窥检测	21.276402	20
投标总价（万元）		214.669247	

备注：

本项目招标控制价为 268.336559 万元（其中第三方监测为 234.779854 万元，竣工测量为 6.961203 万元，CCTV 管道内窥检测为 26.595502 万元）。本项目采用固定报价，固定下浮率为 20%，投标报价固定为招标控制价下浮 20%，即 214.669247 万元，未按上述要求报价的，开标阶段其投标文件不予受理。

结算原则：本合同为固定单价合同，竣工中工程量为实际工程量，结算单价以招标工程量清单单价×（1-20%）为准，工程量以实际完成并经委托人确认的工程量为准。对于无清单单价的项目，定价方法如下：

A、管道内窥检测新增清单单价参照《市政维修工程消耗量标准》（SJG84-2020）；信息价取中标时深圳市建设工程造价管理站发布的深圳建设工程信息价，无可参照的，可通过市场询价确定。

B、监测部分新增清单单价优先参照国家计委、建设部《工程勘察设计收费管理规定》（计价格〔2002〕10 号）；新增清单不在《工程勘察设计收费管理规定》（计价格〔2002〕10 号）中的，则参照《广东省房屋建筑和市政工程质量安全检测收费指导价》（粤建检协〔2015〕8 号）；仍无可参照的，可通过市场询价确定。

C、管道竣工测量新增清单单价参照财政部、国家测绘局关于印发《测绘生产成本费用定额》及有关细则的通知（财建〔2009〕17 号）；仍无可参照的，可通过市场询价确定。

D、上述所有新增清单单价，应按中标下浮率 20%下浮计取。最终结算价以南山区工程造价管理站质量复核价为准，若遇政府部门审计，则以政府部门审计价为准，多退少补。政策发生变化时，以政策为准。

附件 1：工作量及费用清单-招标控制价（见上传附件 Excel 文件）

方案报审表

工程名称：第一批两不管道路部分市政排水管网完善工程（珠江口片区）

我方已根据施工图纸的有关规定完成了第一批两不管道路部分市政排水管网完善工程（珠江口片区）的监测技术方案的编制，请予以审查。

附：监测技术方案

监测单位（章）深圳市大升勘测技术有限公司

负责人：

日　期：

设计单位审查意见：

单位（章）

负责人：

日　期：

监理单位审查意见：

同意编报审

单位（章）

负责人：

日　期：

项管单位审查意见：

同意

单位（章）

负责人：

日　期：

建设单位审查意见：

同意

单位（章）

负责人：

日　期：

第一批两不管道路部分市政排水管网完善工程

（珠江口片区）

变形监测方案

（第一版）

项目编号：DSKC-2025-LY016

工程名称：第一批两不管道路部分市政排水管网完善工程（珠江口片区）

工程地点：深圳市南山区

委托单位：深圳市南山区水务局

DASHENG

大升勘测

深圳市大升勘测技术有限公司

SHENZHEN DASHENG SURVEY TECHNOLOGY CO.,LTD

2025 年 6 月 23 日

第一批两不管道路部分市政排水管网完善工程

（珠江口片区）

变形监测方案

（第一版）

重要提示：

1. 本方案涂改、错页、换页、漏页无效；
2. 监测单位名称与监测报告印章名称不符者无效；
3. 本方案无编制、审核、审批人签字无效；
4. 本方案未经书面同意不得复制或作为他用；
5. 如对本方案有异议或需要说明之处，可在方案发出后 15 日内向本单位书面提出。

编　　制：王尊尉

审　　核：陈勇军

审　　批：刘　钊

技术负责：赵庆攀

项目负责：林国威

深圳市大升勘测技术有限公司

2025 年 6 月 23 日

单位地址：深圳市南山区 TCL 国际 E 城 F1 栋 1102　　联系电话：0755-26404943

中 标 通 知 书

标段编号：2106-440306-04-01-421073005001

标段名称：福永街道怀德旧村城市更新小学等10个项目基坑第三方监测

建设单位：深圳市宝安区建筑工务署

招标方式：公开招标

中标单位：深圳市勘察测绘院（集团）有限公司;深圳市大升勘测技术有限公司;建设综合勘察研究设计院有限公司

中标价：774.302616万元(深圳市大升勘测技术有限公司中标项目包一（298.030385万元） 深圳市勘察测绘院（集团）有限公司中标项目包二(203.406667万元） 建设综合勘察研究设计院有限公司中标项目包三（272.865564万元））

中标工期：按文件要求执行

项目经理(总监)：----;----;----

本工程于 2024-03-27 在深圳公共资源交易中心(深圳交易集团宝安分公司)进行招标，2024-04-30 已完成招标流程。

招标人和中标人应当自中标通知书发出之日起三十日内按照招标文件和中标人的投标文件订立书面合同。

招标代理机构(盖章)：

法定代表人或其委托代理人

(签字或盖章)：

招标人(盖章)：

法定代表人或其委托代理人

(签字或盖章)：

日期：2024-05-06

查验码：7307955022559924 查验网址：https://www.szggzy.com/jyfw/list.html?id=jyfwjsgc

Z-2024-J-006

工程编号：_____

合同编号：471-JC-001-2024

深圳市建设工程监测合同

工程名称：福永街道怀德旧村城市更新小学新建工程基坑第三方监测

工程地点：深圳市宝安区

发 包 人：深圳市宝安区建筑工务署

承 包 人：深圳市大升勘测技术有限公司

二〇二四年五月

协 议 书

发包人（简称甲方）：深圳市宝安区建筑工务署

承包人（简称乙方）：深圳市大升勘测技术有限公司

根据《中华人民共和国民法典》、《中华人民共和国测绘法》和有关法律法规，结合深圳市有关规定以及本工程的具体情况，遵循平等、自愿、公平和诚实信用的原则，为明确责任，协作配合，经甲、乙双方协商一致签订本合同。

第一条　工程概况

1.1 工程名称：福永街道怀德旧村城市更新小学新建工程基坑第三方监测

1.2 工程地点：深圳市宝安区

1.3 工程概况：

项目位于宝安区福永街道怀德南路与翠岗五路交汇处东侧，为新建一所36班、1620个学位的小学，用地面积14110.08平方米，总建筑面积40500平方米。预估总投资33101万元。项目设2层地下室，基坑东侧现状为4~7层民房，西侧地面为现状市政道路，地下为地铁12号线。

第二条　工作内容及范围

2.1 工作内容：基坑支护监测、周边建筑（构）物及周边地下管线监测、挡墙监测；建筑物主体沉降监测；地铁隧道监测、施工控制点放置、根据甲方要求做好与地铁集团及参建单位的有关配合、协助及技术支持工作等。

2.1.1 主要内容包括但不限于：

（1）支护桩深层水平位移监测，桩顶沉降及水平位移监测，基坑周边建筑物监测，管线监测，周边地表竖向位移，基坑外地下水位观测，支撑立柱监测，支撑轴力监测、周边建筑物入户调查、新建建筑物主体沉降。

详见监测清单。

（2）测放施工控制点。

（3）开工前对周边建筑物现状调查，施工过程对周边建筑物（有无破损）

进入稳定阶段，具体监测终止时间以地铁公司审定为准。

第七条　工程费用与结算方法

7.1 合同价

7.1.1 本工程合同价暂定为人民币：￥ 1563505 元（人民币大写：壹佰伍拾陆万叁仟伍佰零伍元整）。中标下浮率为： 60.86 %，合同价为结算最高限价。

7.1.2 本工程采用固定综合单价合同。单价详见投标报价表，结算时不再调整单价。

7.1.3 清单综合单价已综合考虑完成监测、测量工作所需全部费用。该费用已包括但不限于监测有关的控制点、监测点布设费及控制网的建立、联测复测工作、设备进退场、测绘、水电费、通讯费、分析计算、技术工作费、成果文件、措施费以及各项安全文明施工费、规费、保险、税费、与其他单位的协调配合费等。

7.1.4 合同价款是按照设计图纸、监测方案、承包范围、合同条款、现场条件、监测标准和相关技术规范要求，并充分考虑设备、材料、人工费、施工时间内全部监测、测量工作所需的劳务费、交通费、临时水电相关费用、技术服务费、专家评审费、经评审后修改调整监测方案的费用、因监测方案修改而增加的费用、与其他单位配合费、检测仪器设备的使用管理、保险、税金和利润等全部费用及监测所需措施及各种可能因素影响监测方案调整所增加的一切费用确定。

7.2 结算价

7.2.1 项目单价的约定

（1）投标报价清单（含中标后发包人调整的清单单价）中已有的项目单价按投标单价计算；

（2）因监测方案重大调整，导致投标报价清单（含中标后发包人调整的清单单价）中没有相同项目单价，按以下方法计算项目单价：

计价标准参照《工程勘察设计收费标准》（2002 年修订本）（该标准未能涉

甲方（公章）：	乙方（公章）：
深圳市宝安区建筑工务署	深圳市太升勘测技术有限公司
法定代表人或授权委托人：	法定代表人或授权委托人：
（签字） 周薇薇	（签字） 程振宇
统一社会信用代码：	统一社会信用代码：
124403064557544666	91440300192213560X
地址：深圳市宝安区宝民路广场大厦 5 楼	地址：深圳市南山区西丽街道曙光社区中山园路 1001 号 TCL 科学园区 F1 栋 1102
电话：0755-85903874	电话：0755-26404943
开户银行：	开户银行：中国建设银行股份有限公司深圳南山支行
账号：	账号：4425 0100 0005 0000 1822

合同签订地点：深圳市宝安区

合同签订时间：2024 年 5 月 日

合同经办人：

盖章经办人：

施工组织设计（监测方案）报审表

GD-C1-326□□□

单位(子单位)工程名称	福永街道怀德旧村城市更新初级中学新建工程基坑支护变形监测

监测单位申报函

我方已经根据监测合同的有关约定、施工图设计文件要求及相关的监测依据文件和质量验收依据文件规定完成了 福永街道怀德旧村城市更新初级中学新建工程基坑支护监测方案（详见附件）的编制，并经我单位技术负责人审批通过；请予以审查。

附：□ 《福永街道怀德旧村城市更新初级中学新建工程基坑支护监测方案》

项目负责人签名：

（盖章）

2024年4月27日

设计单位审查意见

项目负责人签名：

（盖章）

2024年4月28日

监理单位审查意见

经审查，符合要求，同意按方案实施。

总监理工程师签名：

（盖章）

2024年4月29日

建设单位审查意见

同意监理意见。现场严格按方案执行。严格执行相关规范要求

项目负责人签名：

（盖章）

2024年4月29日

GD-C1-326

福永街道怀德旧村城市更新小学新建工程基坑支护变形监测方案

（第一版）

项目编号：DSKC-2024-JC09

工程名称：福永街道怀德旧村城市更新小学新建工程基坑支护变形监测

工程地点：宝安区福永街道怀德南路与福德路交叉口

委托单位：深圳市宝安区建筑工务署

DASHENG

大升勘测

深圳市大升勘测技术有限公司

SHENZHEN DASHENG SURVEY TECHNOLOGY CO.,LTD

2024 年 4 月 29 日

福永街道怀德旧村城市更新小学新建工程基坑支护变形监测方案

（第一版）

重要提示：

1. 本方案涂改、错页、换页、漏页无效；
2. 监测单位名称与监测报告印章名称不符者无效；
3. 本方案无编制、审核、审批人签字无效；
4. 本方案未经书面同意不得复制或作为他用；
5. 如对本方案有异议或需要说明之处，可在方案发出后15日内向本单位书面提出。

编　　制：周友才

审　　核：韦文志

审　　批：刘　钊

技术负责：赵庆攀

项目负责：林国威

深圳市大升勘测技术有限公司

2024年4月29日

单位地址：深圳市南山区TCL国际E城F1栋1102　　联系电话：0755-26404943

（4）深圳歌剧院北区项目基坑监测及主体沉降观测工程

中 标 通 知 书

标段编号： 2502-440305-04-01-212366004001

标段名称： 深圳歌剧院北区项目基坑监测及主体沉降观测工程

建设单位： 深圳市南山区建筑工务署

招标方式： 公开招标

中标单位： 深圳市大升勘测技术有限公司

中标价： 134.877219万元

中标工期（天）： 按招标文件要求执行。

项目经理（总监）：

本工程于 2026-02-10 在深圳公共资源交易中心 交易集团建设工程招标业务分公司进行招标，现已完成招标流程。

中标人收到中标通知书后，应在 30 日内按照招标文件和中标人的投标文件与招标人签订本招标工程承发包合同。

招标代理机构（签章）：

法定代表人或其委托代理人

（签字或盖章）：

招标人（盖章）：

法定代表人或其委托代理人

（签字或盖章）：

打印日期：2026-03-25

查验码：JY20260320475953

查验网址：https://www.szggzy.com/jyfw/zbtz.html

NSWB

合同编号：2025S457026

正本

深圳市南山区建筑工务署
建设工程第三方监测合同

工程名称：深圳歌剧院北区

合同名称：深圳歌剧院北区项目基坑监测及主体沉降观测工程合同

发 包 人：深圳市南山区建筑工务署

承 包 人：深圳市大升勘测技术有限公司

发包人：深圳市南山区建筑工务署　　（以下简称甲方）

承包人：深圳市大升勘测技术有限公司（以下简称乙方）

本合同乙方由甲方通过公开招标方式产生。根据《中华人民共和国民法典》《中华人民共和国建筑法》《中华人民共和国测绘法》《中华人民共和国招标投标法》等相关法律法规的规定，结合本工程的具体情况，为明确责任，协作配合，确保实现工程第三方监测任务目标，经甲方、乙方协商一致，签订本合同，共同遵守。

1. 工程概况

1.1 工程名称：深圳歌剧院北区

1.2 工程地点：深圳市南山区

1.3 工程投资额：141536 万元

1.4 工程规模及特征：深圳歌剧院北区项目位于深圳市南山区东角头地块，用地面积 30548 平方米，总建筑面积 73499 平方米。建设内容主要包括剧目合成中心、驻团排练及业务用房、艺术创作用房、舞美及音像制作中心、舞美周转合成、艺术教育中心、展演结合多功能剧场、小型演艺空间、小型沉浸式演艺空间、多功能艺术空间、艺术餐吧、文创展览、停车及设备用房（含人防）等。

1.5 资金来源：　政府投资

2. 监测范围、监测任务、技术要求和工作量

2.1 监测范围：　以甲方委托的设计单位提供的相关技术要求为准。甲方保留调整监测范围的权利，乙方不得提出异议。

2.2 监测任务：

2.1.1 监测指标（需勾选）：☑变形、☑位移、☐围岩压力、☐土压力、☑支护结构内力、☑支撑轴力、☑周边环境和建筑物、☑地下管线、☐边坡应力、☑地下水位、☐孔隙水压力、☑地铁监测、☐永久性自动化设备监测采购、☐其他：　　；

2.1.2 具体监测内容（依据项目实际情况填写）：包括但不限于本项目所有基坑监测工程以及主体沉降观测工程。包含支护结构顶部水平位移、支护结

序号	在本项目中担任的岗位	姓名	注册专业	职称	联系电话
1	项目负责人	林国威	注册土木工程师（岩土）	岩土工程高级工程师	13928460034
2	技术负责人	李海斌	注册土木工程师（岩土）	岩土工程高级工程师	15818523877
3	质量负责人	程振宇	注册土木工程师（岩土）	岩土工程高级工程师	13421331982
4	专业监测技术人员	姜信东	注册测绘师	测绘工程高级工程师	18507012692
5	专业监测技术人员	汪新平	注册土木工程师（岩土）	岩土工程高级工程师	13802268310
6	专业监测技术人员	胡大伟	注册测绘师	测绘工程高级工程师	13603087069
7	专业监测技术人员	赵庆攀	注册土木工程师（岩土）	岩土工程高级工程师	18825292329
8	专业监测技术人员	李红涛	注册土木工程师（岩土）	岩土工程高级工程师	17727801209
9	专业监测技术人员	何志勇	注册土木工程师（岩土）	岩土工程高级工程师	13922883841
10	专业监测技术人员	王富渊	注册测绘师	测绘助理工程师	18903485679
11	安全主任	童宏纲	/	岩土高级工程师	13828784960
12	专业监测技术人员	邹亮	/	岩土高级工程师	13809880121
13	专业监测技术人员	刘钊	/	测绘工程师	15914199416
14	专业监测技术人员	张铁球	/	测绘工程师	17512035659
15	专业监测技术人员	杜思思	/	岩土高级工程师	13480711768
16	专业监测技术人员	苏毅琼	/	岩土高级工程师	13890277908
17	专业监测技术人员	张莹斐	/	岩土高级工程师	13783193368
18	专业监测技术人员	张小花	/	岩土工程师	13826530275
19	专业监测技术人员	李力	/	岩土高级工程师	18128823007
20	专业监测技术人员	赵文天	/	岩土工程师	13825211086
21	监测技术员	古涛宁	/	测绘助理工程师	15361622927
22	监测技术员	张建烨	/	测绘助理工程师	18819544793
23	监测技术员	朱远均	/	测绘助理工程师	13425114124
24	资料员	廖小明	/	测绘助理工程师	15170057239
25	监测技术员	邹晓磊	/	测绘助理工程师	13691605515
26	监测技术员	周友才	/	测绘助理工程师	13750268337
27	安全员	陈勇军	安全员	/	17388975890
28	安全员	洪枫	安全员	/	18685432313

（3）技术负责人或现场负责人及专职安全员根据项目施工进展情况提供驻场服务，且未经甲方同意不得擅自更换，如有特殊情况需要更换的，须经甲方

5.4.3 其他成果及设备：全部工程竣工后 20 日内乙方向甲方移交测量成果及有关桩点；如项目涉及永久性自动化监测设备的移交，乙方应在项目移交同时将该设备移交至相关管理单位使用。

6. 合同价格形式及签约合同价

6.1 本合同价格形式（需勾选）：□固定总价合同、☑固定单价合同、□其他

6.1.1 □ 固定总价合同：本项目采用固定总价计费，在约定的风险范围内合同总价不作调整。总价包括：□进退场费，□监测点位埋设制作费用(含材料费)，□监测费，□安全文明施工措施费，□技术工作费，□后续服务费、验收配合费、税费、利润等费用，□其他　　。

6.1.2 ☑ 固定单价合同：本合同属固定单价合同（单价详见 6.2 条款监测清单子目投标报价表），按实际监测工程量（需监理和甲方审核确认且最终由区造价站审定）进行结算，清单工程量为暂定工程量。合同单价为包含技术工作费的综合单价，已综合考虑完成监测、测量工作所需全部费用，在合约约定的风险范围内合同单价结算时不作调整。

清单综合单价包含（但不限于）：监测有关的控制点、控制网的建立、联测复测工作费、设备进退场费、监测点埋设制作费（含材料费）、水电费、通讯费、分析计算、成果文件、制作图表和编写报告费、安全文明施工措施费、后续服务费、验收配合费、规费、保险、税费、利润、办公费、交通费、与其他单位的协调配合费等。上述费用不再另行单独计费。

6.2 签约合同价

6.2.1 签约合同价：人民币(大写)：壹佰叁拾肆万捌仟柒佰柒拾贰元壹角玖分（小写：¥134.877219 万元）（含税）。中标下浮率为 52.60%。

（1）招标控制价为小写：¥284.551094 万元，中标下浮率=（招标控制价-中标价）/招标控制价*100%。

（2）签约合同价为暂定价，仅为便于合同费用的过程支付等中间管理需要，不作为结算等其他事项的凭据或依据，其计算过程详见 6.2.2 条款。

甲方：	深圳市南山区建筑工务署 （盖章）	乙方：	深圳市大升勘测技术有限公司 （盖章）
法定代表人或其授权的代理人：	（签字）	法定代表人或其授权的代理人：	（签字）
		开户银行：	中国建设银行股份有限公司深圳南山支行
		银行账号：	44250100000500001822
签订日期：2026 年 3 月 31 日		联系人及联系方式：	汤琦 13922701497

（5）深圳东部过境通道龙过水立交及衔接通道市政工程(第三方检测、监测)

合同编号：DBGJJGS-2025-0009

深圳市建设工程第三方检测、监测合同

工程名称：深圳东部过境通道龙过水立交及衔接通道市政工程（第三方检测、监测）

工程地址：罗湖区

发包单位：深圳市交通运输局罗湖管理局

检测、监测单位：深圳市交通工程试验检测中心有限公司、深圳市大升勘测技术有限公司

合同签订日期：2025年8月5日

第三方检测、监测合同

委托方（甲方）：深圳市交通运输局罗湖管理局

负责人：_____昝双滨_____

项目联系人：____杨红艳___

通讯地址：深圳市罗湖区东门街道东门北路 1006 号怡泰中心 C 座 12 楼

电　　话：__0755-25191180__　传真：_____/_____

受托方（乙方（联合体主办方））：深圳市交通工程试验检测中心有限公司

统一社会信用代码：9144030072857324XM

法定代表人（负责人）：__黎木平__

资质等级：公路工程-甲级

资质证书编号：交检公甲第 052-2025 号

项目联系人：__辛荣亚__

通讯地址：深圳市福田区梅林街道梅坳六路 2 号交通工程监督检测大楼

电　　话：0755-82563159　传真：0755-82563180

受托方（乙方（联合体成员））：深圳市大升勘测技术有限公司

统一社会信用代码：91440300192213560X

法定代表人（负责人）：__程振宇__

资质等级：工程勘察专业类（工程测量、岩土工程）-甲级

资质证书编号：__B244046952__

项目联系人：__林国威__

通讯地址：深圳市南山区西丽街道中山园路 1001 号 TCL 科学园区 F1 栋 1102

电　　话：__0755-26404943__　传真：0755-26404943

发包人：深圳市交通运输局罗湖管理局

检测、监测人：深圳市交通工程试验检测中心有限公司、

深圳市大升勘测技术有限公司

发包人委托检测、监测人承担深圳东部过境通道龙过水立交及衔接通道市政工程第三方检测、监测工作。根据《中华人民共和国民法典》、《中华人民共和国测绘法》及国家、地方有关建设工程检测、监测管理法律、法规及规范性文件，结合本工程的具体情况，为明确责任，协作配合，确保工程检测、监测质量，经发包人、检测、监测人协商一致，签订本合同，共同遵守。

第一条　　工程概况

1.1　项目名称：深圳东部过境通道龙过水立交及衔接通道市政工程（第三方检测、监测）

1.2　项目地点：罗湖区

1.3　项目概况：本项目改造现状深圳东部过境通道龙过水匝道，结合片区路网结构采用快速路主线分离式立交+辅路平交型式，于东部过境通道主线南北两侧新增辅路及支路衔接大望梧桐核心启动区与规划北部拓展区，并新建街坊路衔接横排岭村。主要建设内容包括：（一）龙过水匝道：新建辅路2条、支路2条，总长3788米，其中南侧辅路长1318米，标准断面宽8米，单向2车道，设计速度40公里/小时，为城市次干路；北侧辅路长1306米，标准断面宽8/15米，单向2车道，设计速度40公里/小时，为城市次干路；新规四路起点接现状横排岭路，终点至北侧辅路，长1066米，标准断面宽16米，双向2车道，设计速度30公里/小时，为城市支路；新规支路起点接南侧辅路，终点至新规二路，长98米，标准断面宽24米，双向4车道，设计速度30公里/小时，为城市支路。另改造与拟建新规四路相交的现状露营地进出道路，长77米，标准断面宽4米。其中包含：道路、桥涵、边坡、挡土墙、交通、给排水、电气、绿化、河道整治、交通疏解、管线迁改、海绵设施、水土保持等。（二）街坊路:新建街坊路2条，总长523米，其中街坊一路起点接新规四路，终点至街坊二路，长335米，标准断面宽7米，双向2车道，设计速度5～10公里/小时；街坊二路起点接现状横排岭路，终点至街坊一路，长188米，标准断面宽7米，双向2车道，设计速度5～10公里/小时。其中包含：道路、交通、给排水、电气、交通疏解、水土保持等。项目总概算26631.93万元，其中建筑安装工程费21408.87万元。

第二条　　检测、监测范围及内容

2.1　检测、监测区域：具体检测、监测、检测范围以设计的施工图、任务书及相关规范为准。

2.2　检测、监测内容：具体检测、监测内容以设计的施工图、任务书及相关规范为准。

2.3　检测、监测要求：检测、监测单位应与施工单位密切配合，做好检测、监测元件的安装及保护工作，具体要求以设计的施工图、任务书以及自动化检测、监测要求及相关规范为准。

2.3.1 检测、监测方法：具体检测、监测方法以设计的施工图及相关技术规范为准。

2.3.2 检测、监测频率：具体检测、监测频率周期以设计的施工图及相关技术规范为准。如遇暴雨或其他异常情况时立即进行检测、监测并适当加密检测、监测频率。各检测、监测点检测、监测数

据出现突变异常或遇大雨时，应增加检测、监测频率，并及时通知业主、监理和设计等相关单位及有关人员，研究对策并加以解决，做到动态设计和信息化施工。

2.3.3 检测、监测管理：对检测、监测点设置及质量检查要严格，并做好防护，保证起始数据及过程检测、监测数据可靠，检测、监测频率必须按设计进行，每次检测、监测的数据应及时整理后提交给设计单位，对数据作周期性分析与相关分析，并要根据分析结果及时预测预报坡体变形发展动态，及时报送业主单位和设计单位。检测、监测控制目标以设计的施工图为准。巡视检测、监测：如道路有无裂缝出现，裂缝有无张开、哪些部位出现裂缝、渗漏、沉降等，必要时应拍照或录相，对变形强烈地段要设立连续观测点。如发生异常现象，经复查后，应立即报告。

2.3.4 检测、监测工程量：包括深圳东部过境通道龙过水立交及衔接通道市政工程的检测、监测范围及工程量，具体以设计的施工图为准，合同虽未列明但根据合同目的为完成合同全部服务内容所必需的隐含的工作亦属于检测、监测人服务内容。

第三条　　执行技术标准

序号	标 准 名 称	标准代码	标准等级
1	工程测量规范	GB55018-2021	国标
2	建筑变形测量规范	JGJ8-2016	行标
3	深圳市基础测绘技术规范	GJJ65-94	国标
4	深圳市基坑支护技术规范	SJG05-2011	行标
5	建筑地基基础设计规范	GB50007-2011	国标
6	建筑基坑工程监测技术标准	GB50497-2019	国标
7	建筑边坡工程技术规范	GB50330-2013	国标

第四条　　开工及提交检测、监测成果资料的时间及内容

4.1 本工程的检测、监测工作定于 2025 年 7 月 31 日开工，至工程竣工验收合格后 1 年（以设计要求为准），提交检测、监测成果资料。由于发包人或检测、监测人的原因未能按期开工或提交成果资料时，按本合同第七条规定办理。

4.2 检测、监测工作有效期限以发包人下达的开工通知书或合同规定的时间为准，如遇特殊情况（设计变更、工作量变化、不可抗力影响以及非检测、监测人原因造成的停、窝工等）时，经发包人书面同意后工期顺延。

4.3 检测、监测人所提交的资料如下：

序号	成 果 名 称	单位	数量（份）
1	检测、监测方案	套	1×8
2	提交检测、监测成果报告等资料	套	1×8
3	以上 1~2 项的电子数据光盘	套	1×2
备注：发包人要求增加的份数不另行收费。			

4.4 每次检测、监测完成后，检测、监测人应于 2 日内向发包人提供检测、监测成果；如有异常情况或达到预警值，应及时通知施工、监理、发包人等相关单位。 检测、监测工作全部完成后，检测、监测人应于 15 日内向发包人提供检测、监测成果总结报告及相关技术成果文件。 发包人接收检测、监测人提交的检测、监测成果资料及报告不视为该检测、监测成果资料及报告已符合相关规定，也不免除检测、监测人成果不符合相关法律法规及技术要求应承担的责任。

第五条　　收费标准及付费方式

5.1　本工程检测、监测费按照投标文件中的报价清单（详见附件 3）计费，缺项部分按照《广东省房屋建筑和市政工程质量安全检测收费指导价》、《工程勘察设计收费标准》（2002 年修订本）、《深圳市工程设计、岩土工程测绘收费标准》（1999 年修订版）所规定的标准计费，下浮率 25.3474 %，工作量按实结算。

5.2　本工程检测、监测费合同价为人民币 367.701792 万元（大写 叁佰陆拾柒万柒仟零壹拾柒元玖角贰分 ）。最终检测、监测费结算价以政府认定部门的审定价为准。

5.3　本合同生效后，发包人方按下表方式支付检测、监测费用：

拨付工程费时间	占合同总额百分比	金额人民币(万元)
合同生效且财政资金拨付到位后 30 天内	支付至合同价 20%	73.540358
工程施工竣工验收且财政资金拨付到位后 30 天内	支付至合同价 70%	257.391254
最终检测、监测费结算价经政府部门审定且财政资金拨付到位后	支付至政府认定部门的审定价的 100%	367.701792

5.4 本检测、监测费用包含完成图纸范围内全部检测、监测内容的所有费用，检测、监测点布设费用不另行计算。

5.5 发包人按合同约定支付相关服务费用，因政府审批程序迟延、检测、监测人原因而导致的付款延迟，双方应秉持诚信互谅原则，发包人承诺积极协调财政部门尽快支付合同款项，检测、监测人承诺就此放弃任何索赔权利且不据此拒绝或怠于履行合同义务。

5.6 检测、监测人确认并知悉合同价已包括检测、监测人设备进退场、控制点的制安费、测绘、分析计算、编制技术成果以及各项规费、保险、税费、利润等一切费用。

5.7 每次款项支付的前提条件除本条前款约定的内容以外，乙方还必须按照财政支付政策要求先提供当期应付款等额的合法发票在内的支付申请材料，否则甲方有权拒绝支付全部款项。支付方式以深圳市最新财政支付政策为准。甲方有权在支付价款时直接扣除乙方按照本合同应承担的违约金和赔（补）偿金。

以上甲方支付时间是指甲方申请政府财政部门向乙方支付的时间，如因政府财政部门审批或政策变动等原因而导致价款不能及时到账的，甲方不承担违约责任，乙方不得以此拒绝或怠于履行合同义

（此页无正文，为本合同签署页）

发包人：深圳市交通运输局罗湖管理局

（公章）

负责人：

（签字）

组织机构代码： 11440300MB2C36251D

地址：深圳市罗湖区东门街道东门北路 1006 号怡泰中心 C 座 12 楼

邮政编码： 518001

负责人： 昝双滨

电话： 0755-25191006

承包人（联合体主办方）：深圳市交通工程试验检测中心有限公司

（公章）

法定代表人（负责人）：

（签字）

组织机构代码： 9144030072857324XM

地址：深圳市福田区梅林街道梅坳六路 2 号

法定代表人（负责人）： 黎木平

开户银行： 中国建设银行深圳梅林支行

开户名称： 深圳市交通工程试验检测中心有限公司

账号： 44201609900050000178

承包人（联合体成员）：深圳市大升勘测技术有限公司

（公章）

法定代表人（负责人）：

（签字）

组织机构代码： 91440300192213560X

地址： 深圳市南山区西丽街道中山园路 1001 号 TCL 科学园区 F1 栋 1102

法定代表人（负责人）： 程振宇

附件 2：联合体协议

联合体共同投标协议

致 深圳市交通运输局罗湖管理局（招标人）：

我方决定组成联合体共同参加 深圳东部过境通道龙过水立交及衔接通道市政工程（第三方检测、监测）（项目名称） 项目的投标，若中标，联合体各成员向招标人承担连带责任。我方授权委托本协议牵头人，代表所有联合体成员参加投标、提交投标文件，以及与招标人签订合同，负责整个合同实施阶段的协调工作。

本投标协议同时作为法定代表人证明书和法人授权委托书。

投标牵头人（盖章）： 深圳市交通工程试验检测中心有限公司

法定代表人（签字或盖章）：

授权委托人（签字或盖章）：

单位地址：深圳市福田区梅林街道孖岭社区梅坳六路 2 号交通工程监督检测大楼 4 层整层

邮编： 518049

联系电话： 0755-82563193 传真： 0755-82563180

分工内容：检测（原材料检测、桩基地基检测、路面及附属设施、桥梁工程检测）等。

联合体成员（盖章）： 深圳市大升勘测技术有限公司

法定代表人（签字或盖章）：

授权委托人（签字或盖章）：

单位地址：深圳市南山区西丽街道曙光社区中山园路 1001 号 TCL 科学园区 F1 栋 1102

邮编： 518055

联系电话： 0755-26404943 传真： 0755-26404943

分工内容：监测（车行通道基坑监测、人行通道基坑监测、边坡监测）等。

签订日期：2025 年 06 月 20 日

附件 3：工作内容费用清单

附表 3-1 投标报价一览表

投标人名称：深圳市交通工程试验检测中心有限公司、深圳市大升勘测技术有限公司

序号	内容	投标价格（元）
1	原材料检测	408333.60
2	桩基地基检测	1498032.00
3	路面及附属设施检测	315872.00
4	桥梁工程检测	374416.00
5	车行通道基坑监测	229430.08
6	人行通道基坑监测	226227.16
7	边坡监测	517677.20
8	挡墙基坑及其它监测	107029.88
合计		**3677017.92**

附表 3-2 深圳东部过境通道龙过水立交及衔接通道市政工程
第三方检测、监测工程量汇总清单

序号	检测项目	检测费用（元）
1	原材料检测	408333.60
2	桩基地基检测	1498032.00
3	路面及附属设施	315872.00
4	桥梁工程检测	374416.00
小计		**2596653.60**
序号	监测项目	监测费用（元）
5	车行通道基坑监测	229430.08
6	人行通道基坑监测	226227.16
7	边坡监测	517677.20
8	挡墙基坑及其它监测	107029.88
小计		**1080364.32**
合计		3677017.92

（6）牛湖水碧道建设工程（第三方监测）

中 标 通 知 书

标段编号：4403922023022400300101Y

标段名称：牛湖水碧道建设工程（第三方监测）

建设单位：深圳市龙华区水污染治理中心

招标方式：公开招标

中标单位：深圳市大升勘测技术有限公司

中标价：71.680000万元

中标工期：按招标文件执行。

项目经理(总监)：

本工程于 2023-02-27 在深圳公共资源交易中心(深圳交易集团建设工程招标业务分公司)进行招标，2023-03-31 完成招标流程。

招标人和中标人应当自中标通知书发出之日起三十日内按照招标文件和中标人的投标文件订立书面合同。

招标代理机构(盖章)：

法定代表人或其委托代理人(签字或盖章)：

招标人(盖章)：

法定代表人或其委托代理人(签字或盖章)：

日期：2023-04-13

查验码：8363261348398159 查验网址：https://www.szggzy.com/jyfw/list.html?id=jyfwjsgc

合同编号：深龙华水务合字〔2023〕46号

深圳市龙华区水污染治理中心

第三方监测合同

工程名称：	牛湖水碧道建设工程（第三方监测）
甲　　方：	深圳市龙华区水污染治理中心
乙　　方：	深圳市大升勘测技术有限公司
签订日期：	2023年4月20日

甲方（委托人）：深圳市龙华区水污染治理中心

乙方（受托人）：深圳市大升勘测技术有限公司

签订地点：深圳市龙华区

甲方委托乙方承担 牛湖水碧道建设工程（第三方监测）工作任务。

根据《中华人民共和国民法典》《中华人民共和国测绘法》《深圳经济特区建设工程质量管理条例》及国家有关法律法规，结合本工程的具体情况，为明确责任，协作配合，确保工程监测质量，经甲方、乙方协商一致，签订本合同，共同遵守。

第一条　工程概况

1.1 项目名称： 牛湖水碧道建设工程（第三方监测）

1.2 项目地点：深圳市龙华区

1.3 项目概况：项目位于观澜街道，南起长坑、石马径水库，途经高尔夫大道，北至牛湖分散式污水处理设施处，碧道建设总长约 9.9 公里（河流型碧道长约 2.9 公里，湖库型碧道总长约 7 公里），总面积约为 108.9 公顷。

1.4 资金来源：政府 100%（政府投资）

第二条　监测内容、范围及要求

2.1 工作内容

监测内容主要为道路边坡监测、基坑监测、现状提防监测和地铁监测等，包括但不限于：周边地表及道路沉降监测，坡顶及坡面土体水平、沉降位移观测，桩顶水平竖向位移监测，支护结构变形、位移、斜侧监测，立柱沉降及测斜监测，锚索内力监测（如有），管线位移监测，地下水位观测，坡顶及周边建（构）筑物、地铁、有轨电车、高速公路、高铁、管线、地面、道路、河道挡墙等的变形、沉降、位移监测等以及因现场实际情况需要另外追加的监测内容（超出乙方资质范围的内容除外），配合甲方编制专项监测方案（如涉铁专项监测方案）。

具体监测指标包含不限于：变形、位移、围岩压力、土压力、支护结构内力、支撑轴力、周边环境、建筑物、地下管线沉降变形、边坡应力、地下水位、孔隙水压力等。以上监测项目包括现场测试、数据处理及监测报告编写，乙方以甲方、监理及全过程咨询单位（如有）批准的监测方案、设计图纸等为准进行监测，根据项目及相关规范要求完成所有监测工作内容，提交监测成果文件。

工程进展要求开展监测并提交监测成果。

4.2 监测频率要求：施工安全监测应从开工初期就执行，按有关规范监测频率要求进行监测，遇台风、暴雨及气候恶劣时应根据甲方及监理要求加密监测，若遇紧急状况，乙方接到甲方监测任务后服务响应时间为 1 小时。

4.3 成果文件提交

4.3.1 过程监测文件提交要求：每次监测完成后，乙方应于 3 日内向甲方提供纸质的监测成果资料一式四份及电子文件。

4.3.2 紧急状况监测文件提交要求：若遇抢险或特殊情况，必须按甲方或规范要求提前报告，如有异常情况或达到警戒值，应及时通知甲方等相关单位，并按照甲方要求时间提交专题报告。如监测对象出现异常变化或监测值达到预警值时，乙方须及时整理书面材料呈报有关单位，材料包括但不限于：监测报告、分析原因，提出相应的对策建议等，同时加密监测，了解其进一步的变化情况和进一步采取措施后的效果等。

4.3.3 最终监测文件提交要求：整个监测工作结束后 20 天内，乙方须向甲方和监理提交纸质的监测总结报告一式六份和电子文件。内容包括但不限于：监测点平面布置图、监测说明、监测成果表、统计表、监测曲线、各施工阶段的监测数据、沉降分析、结论等。

4.3.4 全部工程竣工后，乙方向甲方移交测量成果及有关桩点。

4.3.5 乙方向甲方提交监测成果的质量应符合相关技术标准和深度规定，乙方保证成果真实可靠，无论电子记录还是直接手录，均必须保留原始观测数据。甲方有权根据技术要求对乙方成果及资料进行确认、验收。乙方提交的成果资料之版权属于甲方；未经甲方同意乙方不可泄漏或作其他用途。

第五条　合同价款及结算方式

5.1 合同总价暂定人民币：716800.00 元（大写 柒拾壹万陆仟捌佰元整 ）。合同价为暂定价，可能与实际发生金额存在较大差异，乙方应充分考虑风险，不得因此提出任何索赔。

5.2 结算价

本合同最终结算价格约定如下：结算依照《工程勘察设计收费标准(2002 年修订本)》及现行法律法规、规范标准执行。

12.2 为加强政府投资工程资金管理，乙方必须在合同中明确填写具体的收款单位银行开户名、开户银行及帐号，正常情况下甲方仅向该帐号付款。若因上述原因造成合同价款不能及时支付或产生一切纠纷，均由乙方自行承担。

第十三条 争议及解决

因合同执行过程中发生争议、纠纷的，甲方、乙方应及时协商解决，协商或调解不成，任意一方均可向甲方所在地人民法院起诉。

第十四条 合同份数

本合同自甲方、乙方签章之日起生效；按规定向政府职能部门或其派出机构备案。甲方、乙方履行完合同规定的义务后，本合同终止。

本合同一式壹拾贰份，其中甲方执捌份、乙方执肆份，具有同等法律效力。

甲方（盖章）：
深圳市龙华区水污染治理中心
法定代表人
或委托代理人：
（签字或盖章）
地址：深圳市龙华区龙华街道清湖行政服务中心3栋
电话：21047980

乙方（盖章）：
深圳市大升勘测技术有限公司
法定代表人
或委托代理人：
（签字或盖章）
地址：地址：深圳市南山区西丽街道曙光社区TCL国际E城G3栋309
电话：0755-26404943

附件 2 项目管理班子配备情况表

序号	在本项目中拟任的岗位	姓名	性别	身份证号	职称	执业资格	从事专业	从事本专业工作年限
1	项目负责人	林国威	男	440782198308248012	高级工程师	注册土木工程师（岩土）	岩土	12
2	报告审定	赵晖	男	140110198208236633	高级工程师	/	岩土	12
3	报告审核	刘钊	男	22028319920613	工程师	/	测绘	6
4	测量专业负责人	陈昊	男	441202198004220514	工程师	注册测绘师	测绘	10
5	岩土专业负责人	汪新平	男	320106197602031219	高级工程师	注册土木工程师（岩土）	岩土	15
6	项目技术人员	于春光	男	440825199303034579	助理工程师	/	测量	3
7	项目技术人员	何信才	男	441721199308183530	助理工程师	/	测绘	3
8	安全专业负责人	杨成	男	522634199406064014	/	/	工程管理	3
9	安全员	陈勇军	男	431121199604153411	助理工程师	/	测绘	3

3、投标人拟派负责人业绩情况

拟投入的项目管理负责人基本情况表

项目负责人情况	姓名：林国威 年龄：42 岁 学历：硕士研究生 注册执业资格：注册土木工程师（岩土） 职称：岩土高级工程师 6 个月社保：☑有　☐无
近 3 年以项目负责人或同等职位承担的最具代表性的同类项目业绩（上限 3 项）	项目名称：2021 年龙岗区龙岗河流域、观澜河流域、深圳河流域水务工程（碧道建设部分）龙岗河干流碧道非示范段第三方监测 合同金额：738.9656 万元 建设单位名称：华润（深圳）有限公司 合同签订时间：2023/10/30
	项目名称：第一批两不管道路部分市政排水管网完善工程（第三方监测、竣工测量、CCTV 管道内窥检测） 合同金额：214.669247 万元（监测费：187.823883 万元） 建设单位名称：深圳市南山区水务局 合同签订时间：2025/05/28
	项目名称：福永街道怀德旧村城市更新小学新建工程基坑第三方监测 合同金额：156.3505 万元 建设单位名称：深圳市宝安区建筑工务署 合同签订时间：2024/05/01
	项目名称：深圳歌剧院北区项目基坑监测及主体沉降观测工程 合同金额：134.877219 万元 建设单位名称：深圳市南山区建筑工务署 合同签订时间：2026/03/31
	项目名称:深圳东部过境通道龙过水立交及衔接通道市政工程(第三方检测、监测) 合同金额：367.701792 万元（监测费：108.036432 万元） 建设单位名称：深圳市交通运输局罗湖管理局 合同签订时间：2025/08/05
	项目名称：牛湖水碧道建设工程（第三方监测） 合同金额：71.68 万元 建设单位名称：深圳市龙华区水污染治理中心 合同签订时间：2023/04/13
注：（1）按《资信标要求一览表》提供相关证明材料。 （2）投标人须对填写的内容真实性负责。 （3）合同金额按实际填写，无需四舍五入。	

硕士研究生

毕业证书

研究生 林国威 性别 男，一九八三 年 八 月 二十四 日生，于二〇〇六年 九 月至二〇〇九年 六 月在 岩土工程专业学习，学制 三 年，修完硕士研究生培养计划规定的全部课程，成绩合格，毕业论文答辩通过，准予毕业。

培养单位：中山大学 校(院、所)长：

证书编号：10558120090200173 9

二〇〇九 年 六 月 二十 日

中华人民共和国教育部学历证书查询网址：http://www.chsi.com.cn

持证人签名：
Signature of the Bearer

管理号：11084420199020712
File No.：

姓名：
Full Name 林国威

性别：
Sex 男

出生年月：
Date of Birth 1983年08月

专业类别：
Professional Type

批准日期：
Approval Date 2011年09月18日

签发单位盖章：
Issued by

签发日期：2012年 03月 19日
Issued on

照片

林国威 于二〇一六年十一月，经 深圳市建筑专业高级专业技术资格第二评审委员会评审通过，具备 岩土 高级工程师 资格。特发此证

深圳市人力资源和社会保障局

发证单位：

二〇一七年四月二十五日

粤高职证字第1703001001892号

中华人民共和国住房和城乡建设部 www.mohurd.gov.cn

全国建筑市场监管公共服务平台

建设工程企业 | 从业人员 | 建设项目 | 诚信记录

请输入关键词，例如企业名称、统一社会信用代码 搜索

首页 | 监管动态 | 数据服务 | 信用建设 | 建筑工人 | 政策法规 | 电子证照 | 问题解答 | 网站动态

首页 > 人员数据 > 人员列表 >

手机查看

林国威

证件类型	居民身份证	证件号码	440782**********12	性别	男
注册证书所在单位名称	深圳市大升勘测技术有限公司				

执业注册信息 | 个人工程业绩 | 个人业绩技术指标 | 不良行为 | 良好行为 | 黑名单记录

注册土木工程师（岩土）

注册单位：深圳市大升勘测技术有限公司 证书编号：AY124400857 电子证书编号：AY20124400857 注册编号/执业印章号：4404695-AY004

注册专业：不分专业 有效期：2027年12月31日

2024-09-11 - 延续申请
深圳市大升勘测技术有限公司

使用有效期：2026年02月07日
-2026年08月06日

中华人民共和国注册土木工程师(岩土)

注册执业证书

本证书是中华人民共和国注册土木工程师(岩土)的执业凭证，准予持证人在执业范围和注册有效期内执业。

姓　　名：林国威

性　　别：男

出生日期：1983年08月24日

注册编号：AY20124400857

聘用单位：深圳市大升勘测技术有限公司

注册有效期：2024年09月11日-2027年12月31日

中华人民共和国
住房和城乡建设部

行政审批专用章
(3)

个人签名：

签名日期：2026.2.7

发证日期：2024年09月11日

深圳市社会保险历年参保缴费明细表（个人）

姓名：林国威　　社保电脑号：621321938　　身份证号码：440782198308248012　　页码：1

参保单位名称：深圳市大升勘测技术有限公司　　单位编号：392067　　计算单位：元

缴费年	月	单位编号	养老保险			医疗保险				生育			工伤保险		失业保险		
			基数	单位交	个人交	险种	基数	单位交	个人交	险种	基数	单位交	基数	单位交	基数	单位交	个人交
2025	04	392067	4500.0	765.0	360.0	1	6733	336.65	134.66	1	6733	33.67	4500	18.0	4500	36.0	9.0
2025	05	392067	4500.0	765.0	360.0	1	6733	336.65	134.66	1	6733	33.67	4500	18.0	4500	36.0	9.0
2025	06	392067	4500.0	765.0	360.0	1	6733	336.65	134.66	1	6733	33.67	4500	18.0	4500	36.0	9.0
2025	07	392067	4775.0	811.75	382.0	1	6733	336.65	134.66	1	6733	33.67	4500	18.0	4500	36.0	9.0
2025	08	392067	4775.0	811.75	382.0	1	6733	336.65	134.66	1	6733	33.67	4500	18.0	4500	36.0	9.0
2025	09	392067	4775.0	811.75	382.0	1	6733	336.65	134.66	1	6733	33.67	4500	18.0	[illegible]	36.0	9.0
2025	10	392067	4775.0	811.75	382.0	1	6733	336.65	134.66	1	6733	33.67	4500	[illegible]	[illegible]	[illegible]	9.0
2025	11	392067	4775.0	811.75	382.0	1	6733	336.65	134.66	1	6733	33.67	4500	18.0	4500	36.0	9.0
2025	12	392067	4775.0	811.75	382.0	1	6733	336.65	134.66	1	6733	33.67	4500	18.0	4500	36.0	9.0
2026	01	392067	4775.0	811.75	382.0	1	6727	403.62	134.54	1	6727	33.64	4500	18.0	4500	36.0	9.0
2026	02	392067	4775.0	811.75	382.0	1	6727	403.62	134.54	1	6727	33.64	4500	18.0	4500	36.0	9.0
2026	03	392067	4775.0	811.75	382.0	1	6727	403.62	134.54	1	6727	33.64	4500	18.0	4500	36.0	9.0
合计				9600.75	4518.0			4240.71	1615.56			403.95		216.0		432.0	108.0

社保费缴纳清单 证明专用章

备注：

1. 本证明可作为参保人在本单位参加社会保险的证明。向相关部门提供，查验部门可通过登录网址：https://sipub.sz.gov.cn/vp/，输入下列验真码（ 33927893a59809e4 ）核查，验真码有效期三个月。

2. 生育保险中的险种“1”为生育保险，“2”为生育医疗。

3. 医疗险种中的险种“1”为基本医疗保险一档，“2”为基本医疗保险二档，“4”为基本医疗保险三档，“5”为少儿/大学生医保（医疗保险二档），“6”为统筹医疗保险。

4. 上述“缴费明细”表中带“*”标识为补缴，空行为断缴。带“&”标识为参保单位申请缓缴社会保险费单位缴费部分的时段。该参保人带&标志的缴费年月，养老保险在2026年12月前视同到账，工伤保险、失业保险在2026年12月前视同到账。

5. 居民养老保险、少儿/学生医疗保险缴费情况不在本清单中展示。

6. 如2020年2月至6月的单位缴费部分金额为“0”或者缴费金额减半的，属于按规定减免后实收金额。

7. 单位编号对应的单位名称：

单位编号	单位名称
392067	深圳市大升勘测技术有限公司

深圳市社会保险基金管理局

打印日期：2026年3月26日

社保费缴纳清单 证明专用章

（1）2021年龙岗区龙岗河流域、观澜河流域、深圳河流域水务工程（碧道建设部分）龙岗河干流碧道非示范段第三方监测

中 标 通 知 书

标段编号：2101-440307-04-01-409649055001

标段名称：2021年龙岗区龙岗河流域、观澜河流域、深圳河流域水务工程（碧道建设部分）龙岗河干流碧道非示范段第三方监测

建设单位：华润（深圳）有限公司

招标方式：公开招标

中标单位：深圳市大升勘测技术有限公司

中标价：738.965600万元

中标工期：按招标文件执行

项目经理(总监)：

本工程于 2023-08-30 在深圳公共资源交易中心(深圳交易集团龙岗分公司)进行招标，2023-10-16 已完成招标流程。

招标人和中标人应当自中标通知书发出之日起三十日内按照招标文件和中标人的投标文件订立书面合同。

招标代理机构(盖章)：

法定代表人或其委托代理人

(签字或盖章)：

招标人(盖章)：

法定代表人或其委托代理人

(签字或盖章)：

日期：2023-10-18

查验码：7496802472895152 查验网址：https://www.szggzy.com/jyfw/list.html?id=jyfwjsgc

【2021年龙岗区龙岗河流域、观澜河流域、深圳河流域水务工程（碧道建设部分）龙岗河干流碧道非示范段】

第三方监测合同

合同编号：_CRLCJ-LG18-LGBD01-FWGC-231004_

委托人（甲方）：	华润（深圳）有限公司
咨询人（乙方）：	深圳市大升勘测技术有限公司

2023年【10】月

2021年龙岗区龙岗河流域、观澜河流域、深圳河流域水务工程（碧道建设部分）龙岗河干流碧道非示范段第三方监测合同

本合同由以下双方签署：

甲方：华润（深圳）有限公司

地址：深圳市南山区大冲一路18号华润置地大厦B座21楼

法定代表人：方朋

联系人：/

联系电话：/

电子邮箱：/

传真：/

乙方：深圳市大升勘测技术有限公司

地址：深圳市南山区西丽街道中山园路1001号TCL国际E城G3栋309

法定代表人：程振宇

联系人：纪嘉伦

联系电话：13075209693

电子邮箱：616142201@qq.com

传真：/

鉴于：

1、本合同的签署遵循《中华人民共和国民法典》、《深圳经济特区建设工程质量管理条例》、《深圳市深基坑工程管理规定》及国家有关法规规定。甲乙双方结合工程的具体情况，为明确责任，协作配合，确保工程服务质量，经甲乙双方就第三方监测事项协商一致，签订《2021年龙岗区龙岗河流域、观澜河流域、深圳河流域水务工程（碧道建设部分）龙岗河干流碧道非示范段第三方监测合同》。

2、组成本合同的文件包括：本合同；合同履行中共同签署的补充与修正文件；中标通知书；投标书及其附件；招标文件及补遗。

上述文件互相补充和解释，如有不明确或不一致之处，以上述约定次序在先者为准。同一次序有多份不同文件的，以后签署的为准。

3、乙方已认真查阅、理解、认可本合同的全部内容，乙方无任何异议。

4、乙方承诺具备完成本合同项下技术服务的技术知识和相应资格条件。

甲乙双方经平等、友好协商，针对甲方委托乙方进行监测专项技术服务事宜，达成如下合同，并由双方遵照执行。

第一条 工程概况

1.1 工程名称：2021 年龙岗区龙岗河流域、观澜河流域、深圳河流域水务工程（碧道建设部分）龙岗河干流碧道非示范段第三方监测

1.2 工程地点：深圳市龙岗区

1.3 工程简介：龙岗河干流碧道工程全长 20.77 公里，项目实施面积约 297.95 公顷，其中示范段 53 公顷，非示范 244.95 公顷，包括安全系统工程、生态系统工程、休闲系统工程、文化系统工程、产业系统工程、水土保持工程、交通疏解工程、现状管线保护及迁改、高压线入地等工程。主要工程包括：陆域绿化 76.35 公顷（含横岭水厂绿化改造）、硬质铺装 53.44 公顷、建筑物（碧道馆、一二级驿站）、景观构筑物等。其中，龙岗河干流碧道非示范段全长 15.53 公里，为龙岗河上下游，上游起荷康路，终吉祥南路，下游起福宁桥，终龙岗区界（横岭水厂），包含创新水廊、野趣探游、河谷艺廊、绿廊花园、活力社区、林境湿地、低碳田园、碧水寰游八个重点建设项目节点。

第二条 工程内容

2.1 本监测工程范围包括但不限于：荷康路至吉祥南路（LG0-795.57-LG4+150）、福宁桥至龙岗区界（横岭水厂）（LG9+000-LG19+617.697）长度约为 15.57km，监测工程范围包括但不限于：1）挡墙部分：本监测工程范围包括但不限于：周边道路沉降、管线沉降和位移、建（构）筑物沉降和位移（含

深层水平位移）、沿河高速路桥、铁路、地铁（如有）沉降和位移、注浆施工范围内周边环境监测、箱涵沉降和位移监测、水位监测、边坡支护结构沉降和位移、土钉墙墙顶位移/沉降监测、支护灌注桩桩顶水平位移/沉降监测、微型桩桩顶水平位移/沉降监测（含深层水平位移）。新建挡墙的沉降和位移。同时包括位移观测基准点的建立和维护。

2）桥梁部分：在施工过程中对 2 座桥梁结构进行施工控制，桥梁施工控制的主要内容有：施工过程的现场监测，包括主梁、拱肋应力与温度量测、湿度测量，主梁、拱肋、拱座等几何变形测量，索力测量。

具体监测范围及内容以经本项目设计单位、监理单位及发包方认可的监测方案为准。

2.2 工作量（详见施工图纸、工程量清单）具体情况说明：

2.2.1 图纸中监测频率表所列监测频率系正常情况下的实施标准，如遇特殊情况需要加密监测频率，增设监测点或监测内容，发生费用按实结算；

2.2.2 乙方不得拒绝执行为完成全部工程而须执行的不可或缺的附带工作。甲方保留调整监测工作量的权利，乙方不得提出异议。

第三条 工程质量要求

3.1 依据施工图设计文件和技术文件的要求，工程监测需满足现行中华人民共和国及省、市、行业的一切有关法令、法规的要求（但不限于），如标准及规范要求有不同则以较严格者为准。本监测工程依据的主要文件包括：

1.《建筑基坑工程监测技术标准》（GB50497-2019）

2.《工程测量规范》（GB50026-2007）

3.《建筑变形测量规范》（JGJ 8-2016）

4.《建筑基坑支护技术规程》（JGJ120-2012）

5.《基坑支护技术标准》（SJG05—2020）

6.《龙岗河干流碧道非示范段施工图设计》

7.《堤防工程设计规范》GB50286-98；

8.《水工挡土墙设计规范》SL379-2007；

9.《水利水电工程安全监测设计规范》SL7252016；

10.龙岗河干流碧道工程（非示范段）测绘图；

11.龙岗河干流碧道工程（非示范段）物探图；

12.其它与本工程项目有关的规范、条例、法律条文等。

3.2 如本合同项下的部分服务内容，在境内尚未有明确的规范或标准，乙方可与甲方协商，并征得政府主管部门和甲方的同意，参照或采用境外的相应规范或标准。

第四条 工作服务期和成果要求

4.1 工作服务期：

基坑监测周期从基坑支护结构施工开始，至基坑回填至地面标高结束，监测开工日期暂定为 2023 年 10 月 20 日，具体开工日期以开工令为准；

4.2 成果要求：

4.2.1 按照合同附件技术要求 3.2.6 监控成果整理及报告要求执行。

4.2.2 监测工作全部完成后，乙方应于 15 日内向甲方提供监测成果总结报告一式八份，电子文件八份。

第五条 甲方权利义务

5.1 批准乙方的工作计划和工程量，开具本合同工作所需的证明文件，以利乙方开展工作。

5.2 提供工作开展所必须的技术要求、总平面布置图以及其它与本工作相关的工程资料。

5.3 根据本合同约定按时付款。

5.4 组织服务成果的审查和验收。

5.5 负责乙方工作过程中涉及的外部关系的协调。

5.5 授权甲方代表，负责与乙方联系，并在更换甲方代表时提前通知乙方。

5.6 授权监理工程师负责本工程相关的管理、协调工作。

5.7 对工期、质量、人员、设备、仪器进行监督检查，对不符合技术要求的工作，有权要求乙方自费进行返工。

5.8 有权根据设计、施工的需要调整工作内容和工作计划，乙方不得对此有异议，因此而发生的费用以合同约定为准。

5.9 有权要求乙方提交工作月度报告及业务范围内的其它专项报告。

6.20 对甲方支付的合同价款，应按照国家法律缴纳有关税款；

6.21 为驻地第三方监测项目部提供办公设施，以确保后勤有保障；

6.22 乙方每次到现场监测应进行签到，接受监理考勤，考勤表须每周及时向甲方汇总确认。

6.23 乙方提出付款申请前，应提供专用帐户报甲方有关部门备案，以便合同费用的顺利支付。

6.24 甲方因付款审批影响支付进度，乙方予以谅解，承诺不会就此向甲方索赔。

6.25 基坑监测需满足深建质安[2020]14 号文要求及政府各相关主管部门最新要求，相关费用在投标报价中综合考虑，结算时不另外计取。

第七条 合同价款和结算价款

7.1 合同价款：业主将支付乙方暂定共计人民币柒佰叁拾捌万玖仟陆佰伍拾陆元（大写）（即 RMB7389656.00 元），增值税率 6%，不含税合同价为 6971373.58 元。

7.2 结算价款：

本合同为**固定单价合同**，清单综合单价为固定价。清单综合单价已综合考虑完成第三方监测工作所需全部费用。该费用已包括但不限于监测有关的控制点、监测点布设费及控制网的建立、联测复测工作、设备进退场、测绘、水电费、通讯费、分析计算、技术工作费、成果文件、措施费以及各项安全文明施工费、规费、保险、税费、与其他单位的协调配合费等。

本工程最终结算价结合现场书面确认的实际工程量结算，以建设单位指定第三方审核单位审定价为准，如被政府审核部门（含财政投资评审中心）审核，则以政府审核部门（含财政投资评审中心）审定价为准。

7.3 资金来源：政府资金。

第八条 价款支付方式

8.1 基本费用支付（本项目分期实施，每期基本费用支付原则如下）：

8.1.1 本工程不设预付款。

8.1.2 乙方每季度末上报上季度完成的当期的工程进度款，监理工程师在收

（本页为以下双方关于《2021 年龙岗区龙岗河流域、观澜河流域、深圳河流域水务工程(碧道建设部分)龙岗河干流碧道非示范段第三方监测合同》的签字页，无正文）

本合同由以下双方于 2023 年 10 月 30 日在中国深圳市签署：

甲方：华渝（深圳）有限公司 合同专用章 4403030015610

法定代表人或授权代表：方朋 44030300156105

乙方：深圳市大千勘测技术有限公司 合同专用章 44030500276379

法定代表人或授权代表：程振宇 44030500276387

附件 2：拟投入本项目人员汇总表

拟投入本项目人员汇总表

序号	姓名	性别	出生日期	学历	专业	技术职称	在本项目拟任职务
1	林国威	男	1983.08.24	硕士	岩土工程	岩土高级工程师	项目负责人
2	李海斌	男	1983.05.20	博士	岩土工程	岩土高级工程师	技术负责人
3	于亮	男	1984.03.29	本科	岩土工程	岩土高级工程师	审定
4	汪新平	男	1976.02.03	硕士	岩土工程	岩土高级工程师	技术指导
5	李江涛	男	1987.10.12	本科	岩土工程	岩土高级工程师	技术指导
6	程振宇	男	1982.11.15	本科	岩土工程	岩土高级工程师	质量负责人
7	姜信东	男	1966.09.10	大专	测绘工程	测绘高级工程师	技术审核人
8	赵晖	男	1982.08.23	本科	岩土工程	岩土高级工程师	专业负责人
9	陈昊	男	1980.04.22	本科	测绘工程	测绘中级工程师	现场负责人
10	胡大伟	男	1982.11.11	硕士	测绘工程	测绘高级工程师	数据处理与分析工程师
11	邹亮	男	1989.05.13	本科	岩土工程	岩土高级工程师	数据处理与分析工程师
12	刘钊	男	1992.06.13	本科	测绘工程	测绘中级工程师	现场配合服务负责人
13	张铁球	男	1987.08.28	本科	测绘工程	测绘中级工程师	监测工程师
14	周晓虹	女	1982.01.18	硕士	测绘工程	测绘中级工程师	监测工程师

（2）第一批两不管道路部分市政排水管网完善工程（第三方监测、竣工测量、CCTV 管道内窥检测）

中 标 通 知 书

标段编号： 2412-440305-04-01-968892004001

标段名称： 第一批两不管道路部分市政排水管网完善工程（第三方监测、竣工测量、CCTV管道内窥检测）

建设单位： 深圳市南山区水务局

招标方式： 公开招标

中标单位： 深圳市大升勘测技术有限公司//深圳市深水水务咨询有限公司

中标价： 214.669247万元

中标工期（天）： 按招标文件要求执行

项目经理（总监）：

本工程于 2025-03-28 在深圳公共资源交易中心 交易集团建设工程招标业务分公司进行招标，现已完成招标流程。

中标人收到中标通知书后，应在 30 日内按照招标文件和中标人的投标文件与招标人签订本招标工程承发包合同。

招标代理机构（签章）：

法定代表人或其委托代理人

（签字或盖章）：

招标人（盖章）：

法定代表人或其委托代理人

（签字或盖章）：

打印日期：2025-05-08

查验码：JY20250427280529 查验网址：https://www.szggzy.com/jyfw/zbtz.html

第一批两不管道路部分市政排水管网完善工程（第三方监测、竣工测量、CCTV 管道内窥检测）合同

工程名称：第一批两不管道路部分市政排水管网完善工程（第三方监测、竣工测量、CCTV 管道内窥检测）

工程地点：深圳市南山区

甲方：深圳市南山区水务局

乙方：深圳市大升勘测技术有限公司//深圳市深水水务咨询有限公司

签订日期：2025 年 5 月 28 日

合同协议书

甲方：深圳市南山区水务局

乙方：深圳市大升勘测技术有限公司//深圳市深水水务咨询有限公司

根据《中华人民共和国民法典》、《中华人民共和国测绘法》和有关法律、法规，甲方委托乙方承担第一批两不管道路部分市政排水管网完善工程（第三方监测、竣工测量、CCTV 管道内窥检测）任务。结合本工程的具体情况，遵循平等、自愿、公平和诚实信用的原则，经甲、乙双方协商一致，签订本合同。

第一条　工程概况

1.1 项目名称：第一批两不管道路部分市政排水管网完善工程（第三方监测、竣工测量、CCTV 管道内窥检测）

1.2 项目地点：深圳市南山区

1.3 项目概况：第一批两不管道路部分市政排水管网完善工程位于南山区，项目投资匡算为 20314 万元，新建排水管网总长度 12.53km，其中污水管网工程 6.25km，雨水管网工程 6.28km。按照规划要求完善市政排水管网，包含 19 个子项，共计 19 条道路分布在蛇口、粤海、南头、南山街道。最终以概算批复内容为准。

1.4 资金来源：100%政府投资

第二条　工程内容、范围及服务期限

2.1 工作内容：本项目的服务范围包括但不限于：

一、监测部分

1、项目及周边建（构）筑物的沉降、倾斜、裂缝观测及成因分析；

2、土层水平位移（测斜）监测及水平监测；

3、沿线重要交通设施，如桥梁、立交桥、人行天桥等相关监测；

4、道路及地表沉降观测；

5、地下管线沉降监测；

6、基坑围护结构变形监测。

2.2 服务期限：本项目的服务范围包括但不限于：乙方自收到甲方通知后 3 个日历天内进场工作；第三方监测报告按甲方审核的监测方案要求提供；竣工测量、CCTV 管道内窥检测，现场作业完成后的 5 个日历天内出具书面报告。服务期限自合同签订之日起到施工竣工结束之日止。

二、竣工测量

包括但不限于竣工测量、地下管线数据入库等满足规划验收技术资料的测量。

三、CCTV 管道内窥检测

检测新建管道是否存在变形、破裂、错口、起伏、支管暗接、接口材料脱落、异物穿入、渗漏等缺陷，检测工作成果制成报告和视频光盘。

注：最终以甲方确认的实际工作内容为准。甲方有权根据工程需要增加检测、监测内容及次数，乙方不得提出异议。

第三条　执行技术标准

详见施工图纸及规范。

第四条　开工及提交成果资料的时间及内容

4.1 合同生效后，乙方应于 20 个工作日内向甲方提供合格的监测方案（含电子版）。如方案不合格，乙方应按甲方要求，在甲方要求时间内完成修改。

4.2 监测工作有效期限以甲方下达的开工通知书或合同规定的时间为准，如遇特殊情况（设计变更、工作量变化、不可抗力影响以及非乙方原因造成的停、窝工等）时，工期顺延。

4.3 乙方所提交的资料如下：

4.3.1 内窥检测工作全部完成后，乙方应在 20 日内向甲方提供不少于六套检测资料（包括检测视频、图片、检测报告等，含电子版）。如资料不合格，乙方应按甲方要求，在甲方要求时间内完成修改。

4.3.2 测量工作全部完成后，乙方应在 20 日内向甲方提供不少于六套测量资料（包括图片、报告等，含电子版）。如资料不合格，乙方应按甲方要求，在甲方要求时间内完成修改。

4.3.3 每次监测完成后，乙方应于 3 日内向甲方提供不少于六套监测成果资料；如有异常情况或达到警戒值，应及时通知甲方等相关单位。监测工作全部完成后，乙方应于 20 日内向甲方提供不少于六套监测成果总结报告。

4.3.3 甲方要求提交的其他成果资料。

第五条　合同价款及结算方式

5.1 合同价款

5.1.1 本工程合同价暂定为人民币：大写贰佰壹拾肆万陆仟陆佰玖拾贰元肆角柒分（人民币：小写 2,146,692.47 元），以上为含税价格。

第十四条 本合同一式拾份，甲方执陆份，乙方执肆份，均具同等法律效力。

（以下无正文）

甲　　方：

深圳市南山区水务局

法定代表人

或其委托代理人（签字或盖章）：

地址： 深圳市南山区泉园路 13 号环境大厦

邮政编码：518000

开户银行：中国银行深圳南头支行

账号：765372273795

乙　　方（牵头方）：

深圳市大升勘测技术有限公司

法定代表人

或其委托代理人（签字或盖章）：

地址： 深圳市南山区西丽街道曙光社区中山园路 1001 号 TCL 科学园区 F1 栋 1102

邮政编码：518055

开户银行：中国建设银行股份有限公司深圳南山支行

账号：44250100000500001822

乙　　方（成员方）：

深圳市深水水务咨询有限公司

法定代表人

或其委托代理人（签字或盖章）：

地址： 深圳市罗湖区清水河街道清水河社区清水河一路 112 号罗湖投资控股大厦裙楼 401

邮政编码：518024

开户银行：交通银行深圳金叶支行

账号：443899991010003343618

联合体共同投标协议书

深圳市大升勘测技术有限公司、深圳市深水水务咨询有限公司 自愿组成联合体，共同参加 第一批两不管道路部分市政排水管网完善工程（第三方监测、竣工测量、CCTV 管道内窥检测）（项目名称） 的投标。现就联合体投标事宜订立如下协议：

1、 深圳市大升勘测技术有限公司 为本工程投标联合体牵头人。

2、联合体牵头人合法代表联合体各成员单位：接收及提交投标相关资料、信息或指令，并处理与之相关事务；负责本工程投标文件编制；负责合同谈判、签订及实施阶段的主导、组织和协调工作。

3、联合体严格按照招标文件要求，准时递交投标文件，切实履行合同，并对外承担连带责任。

4、联合体各成员单位内部职责分工如下：

(1)联合体牵头人 深圳市大升勘测技术有限公司 ，承担 一、监测部分：1、项目及周边建（构）筑物的沉降、倾斜、裂缝观测及成因分析；2、土层水平位移（测斜）监测及水平监测；3、沿线重要交通设施，如桥梁、立交桥、人行天桥等相关监测；4、道路及地表沉降观测；5、地下管线沉降监测；6、基坑围护结构变形监测。二、竣工测量：包括但不限于竣工测量、地下管线数据入库等满足规划验收技术资料的测量 工作；

(2)联合体成员 深圳市深水水务咨询有限公司 ，承担 CCTV 管道内窥检测：检测新建管道是否存在变形、破裂、错口、起伏、支管暗接、接口材料脱落、异物穿入、渗漏等缺陷，检测工作成果制成报告和视频光盘 工作；

5、本协议书自签署之日起生效，未中标或者中标后合同履行完毕后，自动失效。

6、本协议书一式 叁 份，联合体成员和招标人各执一份。

本投标协议同时兼作法定代表人证明书和法人授权委托书。

牵头人

单位名称（盖单位公章）：深圳市大升勘测技术有限公司

法定代表人或授权委托人（签字）：

成员 1

单位名称（盖单位公章）：深圳市深水水务咨询有限公司

法定代表人或授权委托人（签字）：

成员 2

单位名称（盖单位公章）：

法定代表人或授权委托人（签字）：

签订日期： 2025 年 4 月 2 日

投标报价一览表

投标人名称： 深圳市大升勘测技术有限公司// 深圳市深水水务咨询有限公司

序号	内容	投标报价（万元）	下浮率（%）
1	第三方监测	187.823883	20
2	竣工测量	5.568962	20
3	CCTV 管道内窥检测	21.276402	20
投标总价（万元）		214.669247	

备注：

本项目招标控制价为 268.336559 万元（其中第三方监测为 234.779854 万元，竣工测量为 6.961203 万元，CCTV 管道内窥检测为 26.595502 万元）。本项目采用固定报价，固定下浮率为 20%，投标报价固定为招标控制价下浮 20%，即 214.669247 万元，未按上述要求报价的，开标阶段其投标文件不予受理。

结算原则：本合同为固定单价合同，竣工中工程量为约定工程量，结算单价以招标工程量清单单价×（1-20%）为准，工程量以实际完成并经委托人确认的工程量为准。对于无清单单价的项目，定价方法如下：

A、管道内窥检测新增清单单价参照《市政维修工程消耗量标准》（SJG84-2020）；信息价取中标时深圳市建设工程造价管理站发布的深圳建设工程信息价，无可参照的，可通过市场询价确定。

B、监测部分新增清单单价优先参照国家计委、建设部《工程勘察设计收费管理规定》（计价格〔2002〕10 号）；新增清单不在《工程勘察设计收费管理规定》（计价格〔2002〕10 号）中的，则参照《广东省房屋建筑和市政工程质量安全检测收费指导价》（粤建检协〔2015〕8 号）；仍无可参照的，可通过市场询价确定。

C、管道竣工测量新增清单单价参照财政部、国家测绘局关于印发《测绘生产成本费用定额》及有关细则的通知（财建〔2009〕17 号）；仍无可参照的，可通过市场询价确定。

D、上述所有新增清单单价，应按中标下浮率 20%下浮计取。最终结算价以南山区工程造价管理站质量复核价为准，若遇政府部门审计，则以政府部门审计价为准，多退少补。政策发生变化时，以政策为准。

附件 1：工作量及费用清单-招标控制价（见上传附件 Excel 文件）

方案报审表

工程名称：第一批两不管道路部分市政排水管网完善工程（珠江口片区）

我方已根据施工图纸的有关规定完成了第一批两不管道路部分市政排水管网完善工程（珠江口片区）的监测技术方案的编制，请予以审查。

附：监测技术方案

监测单位（章）深圳市大升勘测技术有限公司

负责人：

日　期：

设计单位审查意见：

单位（章）

负责人：

日　期：

监理单位审查意见：

同意编报审

单位（章）

负责人：

日　期：

项管单位审查意见：

同意

单位（章）

负责人：

日　期：

建设单位审查意见：

同意

单位（章）

负责人：

日　期：

第一批两不管道路部分市政排水管网完善工程

（珠江口片区）

变形监测方案

（第一版）

项目编号：DSKC-2025-LY016

工程名称：第一批两不管道路部分市政排水管网完善工程（珠江口片区）

工程地点：深圳市南山区

委托单位：深圳市南山区水务局

DASHENG

大升勘测

深圳市大升勘测技术有限公司

SHENZHEN DASHENG SURVEY TECHNOLOGY CO.,LTD

2025 年 6 月 23 日

第一批两不管道路部分市政排水管网完善工程

（珠江口片区）

变形监测方案

（第一版）

重要提示：

1. 本方案涂改、错页、换页、漏页无效；
2. 监测单位名称与监测报告印章名称不符者无效；
3. 本方案无编制、审核、审批人签字无效；
4. 本方案未经书面同意不得复制或作为他用；
5. 如对本方案有异议或需要说明之处，可在方案发出后 15 日内向本单位书面提出。

编　　制：王尊尉

审　　核：陈勇军

审　　批：刘　钊

技术负责：赵庆攀

项目负责：林国威

深圳市大升勘测技术有限公司

2025 年 6 月 23 日

单位地址：深圳市南山区 TCL 国际 E 城 F1 栋 1102　　联系电话：0755-26404943

中 标 通 知 书

标段编号：2106-440306-04-01-421073005001

标段名称：福永街道怀德旧村城市更新小学等10个项目基坑第三方监测

建设单位：深圳市宝安区建筑工务署

招标方式：公开招标

中标单位：深圳市勘察测绘院（集团）有限公司;深圳市大升勘测技术有限公司;建设综合勘察研究设计院有限公司

中标价：774.302616万元(深圳市大升勘测技术有限公司中标项目包一（298.030385万元） 深圳市勘察测绘院（集团）有限公司中标项目包二(203.406667万元） 建设综合勘察研究设计院有限公司中标项目包三（272.865564万元））

中标工期：按文件要求执行

项目经理(总监)：----;----;----

本工程于 2024-03-27 在深圳公共资源交易中心(深圳交易集团宝安分公司)进行招标，2024-04-30 已完成招标流程。

招标人和中标人应当自中标通知书发出之日起三十日内按照招标文件和中标人的投标文件订立书面合同。

招标代理机构(盖章)：

法定代表人或其委托代理人

(签字或盖章)：

招标人(盖章)：

法定代表人或其委托代理人

(签字或盖章)：

日期：2024-05-06

查验码：7307955022559924 查验网址：https://www.szggzy.com/jyfw/list.html?id=jyfwjsgc

Z-2024-J-006

工程编号：_____

合同编号：471-JC-001-2024

深圳市建设工程监测合同

工程名称：福永街道怀德旧村城市更新小学新建工程基坑第三方监测

工程地点：深圳市宝安区

发 包 人：深圳市宝安区建筑工务署

承 包 人：深圳市大升勘测技术有限公司

二〇二四年五月

协 议 书

发包人（简称甲方）：深圳市宝安区建筑工务署

承包人（简称乙方）：深圳市大升勘测技术有限公司

根据《中华人民共和国民法典》、《中华人民共和国测绘法》和有关法律法规，结合深圳市有关规定以及本工程的具体情况，遵循平等、自愿、公平和诚实信用的原则，为明确责任，协作配合，经甲、乙双方协商一致签订本合同。

第一条　工程概况

1.1 工程名称：福永街道怀德旧村城市更新小学新建工程基坑第三方监测

1.2 工程地点：深圳市宝安区

1.3 工程概况：

项目位于宝安区福永街道怀德南路与翠岗五路交汇处东侧，为新建一所36班、1620个学位的小学，用地面积14110.08平方米，总建筑面积40500平方米。预估总投资33101万元。项目设2层地下室，基坑东侧现状为4~7层民房，西侧地面为现状市政道路，地下为地铁12号线。

第二条　工作内容及范围

2.1 工作内容：基坑支护监测、周边建筑（构）物及周边地下管线监测、挡墙监测；建筑物主体沉降监测；地铁隧道监测、施工控制点放置、根据甲方要求做好与地铁集团及参建单位的有关配合、协助及技术支持工作等。

2.1.1 主要内容包括但不限于：

（1）支护桩深层水平位移监测，桩顶沉降及水平位移监测，基坑周边建筑物监测，管线监测，周边地表竖向位移，基坑外地下水位观测，支撑立柱监测，支撑轴力监测、周边建筑物入户调查、新建建筑物主体沉降。

详见监测清单。

（2）测放施工控制点。

（3）开工前对周边建筑物现状调查，施工过程对周边建筑物（有无破损）

进入稳定阶段，具体监测终止时间以地铁公司审定为准。

第七条　工程费用与结算方法

7.1 合同价

7.1.1 本工程合同价暂定为人民币：￥ 1563505 元（人民币大写：壹佰伍拾陆万叁仟伍佰零伍元整）。中标下浮率为： 60.86 %，合同价为结算最高限价。

7.1.2 本工程采用固定综合单价合同。单价详见投标报价表，结算时不再调整单价。

7.1.3 清单综合单价已综合考虑完成监测、测量工作所需全部费用。该费用已包括但不限于监测有关的控制点、监测点布设费及控制网的建立、联测复测工作、设备进退场、测绘、水电费、通讯费、分析计算、技术工作费、成果文件、措施费以及各项安全文明施工费、规费、保险、税费、与其他单位的协调配合费等。

7.1.4 合同价款是按照设计图纸、监测方案、承包范围、合同条款、现场条件、监测标准和相关技术规范要求，并充分考虑设备、材料、人工费、施工时间内全部监测、测量工作所需的劳务费、交通费、临时水电相关费用、技术服务费、专家评审费、经评审后修改调整监测方案的费用、因监测方案修改而增加的费用、与其他单位配合费、检测仪器设备的使用管理、保险、税金和利润等全部费用及监测所需措施及各种可能因素影响监测方案调整所增加的一切费用确定。

7.2 结算价

7.2.1 项目单价的约定

（1）投标报价清单（含中标后发包人调整的清单单价）中已有的项目单价按投标单价计算；

（2）因监测方案重大调整，导致投标报价清单（含中标后发包人调整的清单单价）中没有相同项目单价，按以下方法计算项目单价：

计价标准参照《工程勘察设计收费标准》（2002 年修订本）（该标准未能涉

甲方（公章）：	乙方（公章）：
深圳市宝安区建筑工务署	深圳市太升勘测技术有限公司
法定代表人或授权委托人：	法定代表人或授权委托人：
（签字） 周薇薇	（签字） 程振宇
统一社会信用代码：	统一社会信用代码：
124403064557544666	91440300192213560X
地址：深圳市宝安区宝民路广场大厦 5 楼	地址：深圳市南山区西丽街道曙光社区中山园路 1001 号 TCL 科学园区 F1 栋 1102
电话：0755-85903874	电话：0755-26404943
开户银行：	开户银行：中国建设银行股份有限公司深圳南山支行
账号：	账号：4425 0100 0005 0000 1822

合同签订地点：深圳市宝安区

合同签订时间：2024 年 5 月 日

合同经办人：

盖章经办人：

施工组织设计（监测方案）报审表

GD-C1-326□□□

单位(子单位)工程名称	福永街道怀德旧村城市更新初级中学新建工程基坑支护变形监测

监测单位申报函

我方已经根据监测合同的有关约定、施工图设计文件要求及相关的监测依据文件和质量验收依据文件规定完成了 福永街道怀德旧村城市更新初级中学新建工程基坑支护监测方案（详见附件）的编制，并经我单位技术负责人审批通过；请予以审查。

附：□ 《福永街道怀德旧村城市更新初级中学新建工程基坑支护监测方案》

项目负责人签名：

（盖章）

2024年4月27日

设计单位审查意见

项目负责人签名：

（盖章）

2024年4月28日

监理单位审查意见

经审查，符合要求，同意按方案实施。

总监理工程师签名：

（盖章）

2024年4月29日

建设单位审查意见

同意监理意见。现场严格按方案执行。严格执行相关规范要求

项目负责人签名：

（盖章）

2024年4月29日

GD-C1-326

福永街道怀德旧村城市更新小学新建工程基坑支护变形监测方案

（第一版）

项目编号：DSKC-2024-JC09

工程名称：福永街道怀德旧村城市更新小学新建工程基坑支护变形监测

工程地点：宝安区福永街道怀德南路与福德路交叉口

委托单位：深圳市宝安区建筑工务署

DASHENG

大升勘测

深圳市大升勘测技术有限公司

SHENZHEN DASHENG SURVEY TECHNOLOGY CO.,LTD

2024 年 4 月 29 日

福永街道怀德旧村城市更新小学新建工程基坑支护变形监测方案

（第一版）

重要提示：

1. 本方案涂改、错页、换页、漏页无效；
2. 监测单位名称与监测报告印章名称不符者无效；
3. 本方案无编制、审核、审批人签字无效；
4. 本方案未经书面同意不得复制或作为他用；
5. 如对本方案有异议或需要说明之处，可在方案发出后15日内向本单位书面提出。

编　　制：周友才

审　　核：韦文志

审　　批：刘　钊

技术负责：赵庆攀

项目负责：林国威

深圳市大升勘测技术有限公司

2024年4月29日

单位地址：深圳市南山区TCL国际E城F1栋1102　　联系电话：0755-26404943

（4）深圳歌剧院北区项目基坑监测及主体沉降观测工程

中 标 通 知 书

标段编号： 2502-440305-04-01-212366004001

标段名称： 深圳歌剧院北区项目基坑监测及主体沉降观测工程

建设单位： 深圳市南山区建筑工务署

招标方式： 公开招标

中标单位： 深圳市大升勘测技术有限公司

中标价： 134.877219万元

中标工期（天）： 按招标文件要求执行。

项目经理（总监）：

本工程于 2026-02-10 在深圳公共资源交易中心 交易集团建设工程招标业务分公司进行招标，现已完成招标流程。

中标人收到中标通知书后，应在 30 日内按照招标文件和中标人的投标文件与招标人签订本招标工程承发包合同。

招标代理机构（签章）：

法定代表人或其委托代理人

（签字或盖章）：

招标人（盖章）：

法定代表人或其委托代理人

（签字或盖章）：

打印日期：2026-03-25

查验码：JY20260320475953

查验网址：https://www.szggzy.com/jyfw/zbtz.html

NSWB

合同编号：2025S457026

正本

深圳市南山区建筑工务署
建设工程第三方监测合同

工程名称：深圳歌剧院北区

合同名称：深圳歌剧院北区项目基坑监测及主体沉降观测工程合同

发 包 人：深圳市南山区建筑工务署

承 包 人：深圳市大升勘测技术有限公司

发包人：深圳市南山区建筑工务署　　（以下简称甲方）

承包人：深圳市大升勘测技术有限公司（以下简称乙方）

本合同乙方由甲方通过公开招标方式产生。根据《中华人民共和国民法典》《中华人民共和国建筑法》《中华人民共和国测绘法》《中华人民共和国招标投标法》等相关法律法规的规定，结合本工程的具体情况，为明确责任，协作配合，确保实现工程第三方监测任务目标，经甲方、乙方协商一致，签订本合同，共同遵守。

1. 工程概况

1.1 工程名称：深圳歌剧院北区

1.2 工程地点：深圳市南山区

1.3 工程投资额：141536 万元

1.4 工程规模及特征：深圳歌剧院北区项目位于深圳市南山区东角头地块，用地面积 30548 平方米，总建筑面积 73499 平方米。建设内容主要包括剧目合成中心、驻团排练及业务用房、艺术创作用房、舞美及音像制作中心、舞美周转合成、艺术教育中心、展演结合多功能剧场、小型演艺空间、小型沉浸式演艺空间、多功能艺术空间、艺术餐吧、文创展览、停车及设备用房（含人防）等。

1.5 资金来源：　政府投资

2. 监测范围、监测任务、技术要求和工作量

2.1 监测范围：　以甲方委托的设计单位提供的相关技术要求为准。甲方保留调整监测范围的权利，乙方不得提出异议。

2.2 监测任务：

2.1.1 监测指标（需勾选）：☑变形、☑位移、☐围岩压力、☐土压力、☑支护结构内力、☑支撑轴力、☑周边环境和建筑物、☑地下管线、☐边坡应力、☑地下水位、☐孔隙水压力、☑地铁监测、☐永久性自动化设备监测采购、☐其他：　　；

2.1.2 具体监测内容（依据项目实际情况填写）：包括但不限于本项目所有基坑监测工程以及主体沉降观测工程。包含支护结构顶部水平位移、支护结

序号	在本项目中担任的岗位	姓名	注册专业	职称	联系电话
1	项目负责人	林国威	注册土木工程师（岩土）	岩土工程高级工程师	13928460034
2	技术负责人	李海斌	注册土木工程师（岩土）	岩土工程高级工程师	15818523877
3	质量负责人	程振宇	注册土木工程师（岩土）	岩土工程高级工程师	13421331982
4	专业监测技术人员	姜信东	注册测绘师	测绘工程高级工程师	18507012692
5	专业监测技术人员	汪新平	注册土木工程师（岩土）	岩土工程高级工程师	13802268310
6	专业监测技术人员	胡大伟	注册测绘师	测绘工程高级工程师	13603087069
7	专业监测技术人员	赵庆攀	注册土木工程师（岩土）	岩土工程高级工程师	18825292329
8	专业监测技术人员	李红涛	注册土木工程师（岩土）	岩土工程高级工程师	17727801209
9	专业监测技术人员	何志勇	注册土木工程师（岩土）	岩土工程高级工程师	13922883841
10	专业监测技术人员	王富渊	注册测绘师	测绘助理工程师	18903485679
11	安全主任	童宏纲	/	岩土高级工程师	13828784960
12	专业监测技术人员	邹亮	/	岩土高级工程师	13809880121
13	专业监测技术人员	刘钊	/	测绘工程师	15914199416
14	专业监测技术人员	张铁球	/	测绘工程师	17512035659
15	专业监测技术人员	杜思思	/	岩土高级工程师	13480711768
16	专业监测技术人员	苏毅琼	/	岩土高级工程师	13890277908
17	专业监测技术人员	张莹斐	/	岩土高级工程师	13783193368
18	专业监测技术人员	张小花	/	岩土工程师	13826530275
19	专业监测技术人员	李力	/	岩土高级工程师	18128823007
20	专业监测技术人员	赵文天	/	岩土工程师	13825211086
21	监测技术员	古涛宁	/	测绘助理工程师	15361622927
22	监测技术员	张建烨	/	测绘助理工程师	18819544793
23	监测技术员	朱远均	/	测绘助理工程师	13425114124
24	资料员	廖小明	/	测绘助理工程师	15170057239
25	监测技术员	邹晓磊	/	测绘助理工程师	13691605515
26	监测技术员	周友才	/	测绘助理工程师	13750268337
27	安全员	陈勇军	安全员	/	17388975890
28	安全员	洪枫	安全员	/	18685432313

（3）技术负责人或现场负责人及专职安全员根据项目施工进展情况提供驻场服务，且未经甲方同意不得擅自更换，如有特殊情况需要更换的，须经甲方

5.4.3 其他成果及设备：全部工程竣工后 20 日内乙方向甲方移交测量成果及有关桩点；如项目涉及永久性自动化监测设备的移交，乙方应在项目移交同时将该设备移交至相关管理单位使用。

6. 合同价格形式及签约合同价

6.1 本合同价格形式（需勾选）：□固定总价合同、☑固定单价合同、□其他

6.1.1 □ 固定总价合同：本项目采用固定总价计费，在约定的风险范围内合同总价不作调整。总价包括：□进退场费，□监测点位埋设制作费用(含材料费)，□监测费，□安全文明施工措施费，□技术工作费，□后续服务费、验收配合费、税费、利润等费用，□其他　　。

6.1.2 ☑ 固定单价合同：本合同属固定单价合同（单价详见 6.2 条款监测清单子目投标报价表），按实际监测工程量（需监理和甲方审核确认且最终由区造价站审定）进行结算，清单工程量为暂定工程量。合同单价为包含技术工作费的综合单价，已综合考虑完成监测、测量工作所需全部费用，在合约约定的风险范围内合同单价结算时不作调整。

清单综合单价包含（但不限于）：监测有关的控制点、控制网的建立、联测复测工作费、设备进退场费、监测点埋设制作费（含材料费）、水电费、通讯费、分析计算、成果文件、制作图表和编写报告费、安全文明施工措施费、后续服务费、验收配合费、规费、保险、税费、利润、办公费、交通费、与其他单位的协调配合费等。上述费用不再另行单独计费。

6.2 签约合同价

6.2.1 签约合同价：人民币(大写)：壹佰叁拾肆万捌仟柒佰柒拾贰元壹角玖分（小写：¥134.877219 万元）（含税）。中标下浮率为 52.60%。

（1）招标控制价为小写：¥284.551094 万元，中标下浮率=（招标控制价-中标价）/招标控制价*100%。

（2）签约合同价为暂定价，仅为便于合同费用的过程支付等中间管理需要，不作为结算等其他事项的凭据或依据，其计算过程详见 6.2.2 条款。

甲方：	深圳市南山区建筑工务署 （盖章）	乙方：	深圳市大升勘测技术有限公司 （盖章）
法定代表人或其授权的代理人：	（签字）	法定代表人或其授权的代理人：	（签字）
		开户银行：	中国建设银行股份有限公司深圳南山支行
		银行账号：	44250100000500001822
签订日期：2026 年 3 月 31 日			
		联系人及联系方式：	汤琦 13922701497

（5）深圳东部过境通道龙过水立交及衔接通道市政工程(第三方检测、监测)

合同编号：DBGJTJGS-2025-0009

深圳市建设工程第三方检测、监测合同

工程名称：深圳东部过境通道龙过水立交及衔接通道市政工程（第三方检测、监测）

工程地址：罗湖区

发包单位：深圳市交通运输局罗湖管理局

检测、监测单位：深圳市交通工程试验检测中心有限公司、深圳市大升勘测技术有限公司

合同签订日期：2025年8月5日

第三方检测、监测合同

委托方（甲方）：深圳市交通运输局罗湖管理局

负责人：_____昝双滨_____

项目联系人：____杨红艳___

通讯地址：深圳市罗湖区东门街道东门北路 1006 号怡泰中心 C 座 12 楼

电　　话：__0755-25191180__　传真：_____/_____

受托方（乙方（联合体主办方））：深圳市交通工程试验检测中心有限公司

统一社会信用代码：9144030072857324XM

法定代表人（负责人）：__黎木平__

资质等级：公路工程-甲级

资质证书编号：交检公甲第 052-2025 号

项目联系人：__辛荣亚__

通讯地址：深圳市福田区梅林街道梅坳六路 2 号交通工程监督检测大楼

电　　话：0755-82563159　传真：0755-82563180

受托方（乙方（联合体成员））：深圳市大升勘测技术有限公司

统一社会信用代码：91440300192213560X

法定代表人（负责人）：__程振宇__

资质等级：工程勘察专业类（工程测量、岩土工程）-甲级

资质证书编号：__B244046952__

项目联系人：__林国威__

通讯地址：深圳市南山区西丽街道中山园路 1001 号 TCL 科学园区 F1 栋 1102

电　　话：__0755-26404943__　传真：0755-26404943

发包人：深圳市交通运输局罗湖管理局

检测、监测人：深圳市交通工程试验检测中心有限公司、

深圳市大升勘测技术有限公司

发包人委托检测、监测人承担深圳东部过境通道龙过水立交及衔接通道市政工程第三方检测、监测工作。根据《中华人民共和国民法典》、《中华人民共和国测绘法》及国家、地方有关建设工程检测、监测管理法律、法规及规范性文件，结合本工程的具体情况，为明确责任，协作配合，确保工程检测、监测质量，经发包人、检测、监测人协商一致，签订本合同，共同遵守。

第一条　　工程概况

1.1　项目名称：深圳东部过境通道龙过水立交及衔接通道市政工程（第三方检测、监测）

1.2　项目地点：罗湖区

1.3　项目概况：本项目改造现状深圳东部过境通道龙过水匝道，结合片区路网结构采用快速路主线分离式立交+辅路平交型式，于东部过境通道主线南北两侧新增辅路及支路衔接大望梧桐核心启动区与规划北部拓展区，并新建街坊路衔接横排岭村。主要建设内容包括：（一）龙过水匝道：新建辅路2条、支路2条，总长3788米，其中南侧辅路长1318米，标准断面宽8米，单向2车道，设计速度40公里/小时，为城市次干路；北侧辅路长1306米，标准断面宽8/15米，单向2车道，设计速度40公里/小时，为城市次干路；新规四路起点接现状横排岭路，终点至北侧辅路，长1066米，标准断面宽16米，双向2车道，设计速度30公里/小时，为城市支路；新规支路起点接南侧辅路，终点至新规二路，长98米，标准断面宽24米，双向4车道，设计速度30公里/小时，为城市支路。另改造与拟建新规四路相交的现状露营地进出道路，长77米，标准断面宽4米。其中包含：道路、桥涵、边坡、挡土墙、交通、给排水、电气、绿化、河道整治、交通疏解、管线迁改、海绵设施、水土保持等。（二）街坊路:新建街坊路2条，总长523米，其中街坊一路起点接新规四路，终点至街坊二路，长335米，标准断面宽7米，双向2车道，设计速度5～10公里/小时；街坊二路起点接现状横排岭路，终点至街坊一路，长188米，标准断面宽7米，双向2车道，设计速度5～10公里/小时。其中包含：道路、交通、给排水、电气、交通疏解、水土保持等。项目总概算26631.93万元，其中建筑安装工程费21408.87万元。

第二条　　检测、监测范围及内容

2.1　检测、监测区域：具体检测、监测、检测范围以设计的施工图、任务书及相关规范为准。

2.2　检测、监测内容：具体检测、监测内容以设计的施工图、任务书及相关规范为准。

2.3　检测、监测要求：检测、监测单位应与施工单位密切配合，做好检测、监测元件的安装及保护工作，具体要求以设计的施工图、任务书以及自动化检测、监测要求及相关规范为准。

2.3.1 检测、监测方法：具体检测、监测方法以设计的施工图及相关技术规范为准。

2.3.2 检测、监测频率：具体检测、监测频率周期以设计的施工图及相关技术规范为准。如遇暴雨或其他异常情况时立即进行检测、监测并适当加密检测、监测频率。各检测、监测点检测、监测数

据出现突变异常或遇大雨时，应增加检测、监测频率，并及时通知业主、监理和设计等相关单位及有关人员，研究对策并加以解决，做到动态设计和信息化施工。

2.3.3 检测、监测管理：对检测、监测点设置及质量检查要严格，并做好防护，保证起始数据及过程检测、监测数据可靠，检测、监测频率必须按设计进行，每次检测、监测的数据应及时整理后提交给设计单位，对数据作周期性分析与相关分析，并要根据分析结果及时预测预报坡体变形发展动态，及时报送业主单位和设计单位。检测、监测控制目标以设计的施工图为准。巡视检测、监测：如道路有无裂缝出现，裂缝有无张开、哪些部位出现裂缝、渗漏、沉降等，必要时应拍照或录相，对变形强烈地段要设立连续观测点。如发生异常现象，经复查后，应立即报告。

2.3.4 检测、监测工程量：包括深圳东部过境通道龙过水立交及衔接通道市政工程的检测、监测范围及工程量，具体以设计的施工图为准，合同虽未列明但根据合同目的为完成合同全部服务内容所必需的隐含的工作亦属于检测、监测人服务内容。

第三条　　执行技术标准

序号	标 准 名 称	标准代码	标准等级
1	工程测量规范	GB55018-2021	国标
2	建筑变形测量规范	JGJ8-2016	行标
3	深圳市基础测绘技术规范	GJJ65-94	国标
4	深圳市基坑支护技术规范	SJG05-2011	行标
5	建筑地基基础设计规范	GB50007-2011	国标
6	建筑基坑工程监测技术标准	GB50497-2019	国标
7	建筑边坡工程技术规范	GB50330-2013	国标

第四条　　开工及提交检测、监测成果资料的时间及内容

4.1 本工程的检测、监测工作定于 2025 年 7 月 31 日开工，至工程竣工验收合格后 1 年（以设计要求为准），提交检测、监测成果资料。由于发包人或检测、监测人的原因未能按期开工或提交成果资料时，按本合同第七条规定办理。

4.2 检测、监测工作有效期限以发包人下达的开工通知书或合同规定的时间为准，如遇特殊情况（设计变更、工作量变化、不可抗力影响以及非检测、监测人原因造成的停、窝工等）时，经发包人书面同意后工期顺延。

4.3 检测、监测人所提交的资料如下：

序号	成　果　名　称	单位	数量（份）
1	检测、监测方案	套	1×8
2	提交检测、监测成果报告等资料	套	1×8
3	以上 1~2 项的电子数据光盘	套	1×2
备注：发包人要求增加的份数不另行收费。			

4.4 每次检测、监测完成后，检测、监测人应于 2 日内向发包人提供检测、监测成果；如有异常情况或达到预警值，应及时通知施工、监理、发包人等相关单位。 检测、监测工作全部完成后，检测、监测人应于 15 日内向发包人提供检测、监测成果总结报告及相关技术成果文件。 发包人接收检测、监测人提交的检测、监测成果资料及报告不视为该检测、监测成果资料及报告已符合相关规定，也不免除检测、监测人成果不符合相关法律法规及技术要求应承担的责任。

第五条　　收费标准及付费方式

5.1　本工程检测、监测费按照投标文件中的报价清单（详见附件 3）计费，缺项部分按照《广东省房屋建筑和市政工程质量安全检测收费指导价》、《工程勘察设计收费标准》（2002 年修订本）、《深圳市工程设计、岩土工程测绘收费标准》（1999 年修订版）所规定的标准计费，下浮率 25.3474 %，工作量按实结算。

5.2　本工程检测、监测费合同价为人民币 367.701792 万元（大写 叁佰陆拾柒万柒仟零壹拾柒元玖角贰分 ）。最终检测、监测费结算价以政府认定部门的审定价为准。

5.3　本合同生效后，发包人方按下表方式支付检测、监测费用：

拨付工程费时间	占合同总额百分比	金额人民币(万元)
合同生效且财政资金拨付到位后 30 天内	支付至合同价 20%	73.540358
工程施工竣工验收且财政资金拨付到位后 30 天内	支付至合同价 70%	257.391254
最终检测、监测费结算价经政府部门审定且财政资金拨付到位后	支付至政府认定部门的审定价的 100%	367.701792

5.4 本检测、监测费用包含完成图纸范围内全部检测、监测内容的所有费用，检测、监测点布设费用不另行计算。

5.5 发包人按合同约定支付相关服务费用，因政府审批程序迟延、检测、监测人原因而导致的付款延迟，双方应秉持诚信互谅原则，发包人承诺积极协调财政部门尽快支付合同款项，检测、监测人承诺就此放弃任何索赔权利且不据此拒绝或怠于履行合同义务。

5.6 检测、监测人确认并知悉合同价已包括检测、监测人设备进退场、控制点的制安费、测绘、分析计算、编制技术成果以及各项规费、保险、税费、利润等一切费用。

5.7 每次款项支付的前提条件除本条前款约定的内容以外，乙方还必须按照财政支付政策要求先提供当期应付款等额的合法发票在内的支付申请材料，否则甲方有权拒绝支付全部款项。支付方式以深圳市最新财政支付政策为准。甲方有权在支付价款时直接扣除乙方按照本合同应承担的违约金和赔（补）偿金。

以上甲方支付时间是指甲方申请政府财政部门向乙方支付的时间，如因政府财政部门审批或政策变动等原因而导致价款不能及时到账的，甲方不承担违约责任，乙方不得以此拒绝或怠于履行合同义

（此页无正文，为本合同签署页）

发包人：深圳市交通运输局罗湖管理局

（公章）

负责人：

（签字）

组织机构代码：11440300MB2C36251D

地址：深圳市罗湖区东门街道东门北路 1006 号怡泰中心 C 座 12 楼

邮政编码：518001

负责人：昝双滨

电话：0755-25191006

承包人（联合体主办方）：深圳市交通工程试验检测中心有限公司

（公章）

法定代表人（负责人）：

（签字）

组织机构代码：9144030072857324XM

地址：深圳市福田区梅林街道梅坳六路 2 号

法定代表人（负责人）：黎木平

开户银行：中国建设银行深圳梅林支行

开户名称：深圳市交通工程试验检测中心有限公司

账号：44201609900050000178

承包人（联合体成员）：深圳市大升勘测技术有限公司

（公章）

法定代表人（负责人）：

（签字）

组织机构代码：91440300192213560X

地址：深圳市南山区西丽街道中山园路 1001 号 TCL 科学园区 F1 栋 1102

法定代表人（负责人）：程振宇

附件 2：联合体协议

联合体共同投标协议

致 深圳市交通运输局罗湖管理局（招标人）：

我方决定组成联合体共同参加 深圳东部过境通道龙过水立交及衔接通道市政工程（第三方检测、监测）（项目名称） 项目的投标，若中标，联合体各成员向招标人承担连带责任。我方授权委托本协议牵头人，代表所有联合体成员参加投标、提交投标文件，以及与招标人签订合同，负责整个合同实施阶段的协调工作。

本投标协议同时作为法定代表人证明书和法人授权委托书。

投标牵头人（盖章）： 深圳市交通工程试验检测中心有限公司

法定代表人（签字或盖章）：

授权委托人（签字或盖章）：

单位地址：深圳市福田区梅林街道环岭社区梅坳六路 2 号交通工程监督检测大楼 4 层整层

邮编： 518049

联系电话： 0755-82563193 传真： 0755-82563180

分工内容：检测（原材料检测、桩基地基检测、路面及附属设施、桥梁工程检测）等。

联合体成员（盖章）： 深圳市大升勘测技术有限公司

法定代表人（签字或盖章）：

授权委托人（签字或盖章）：

单位地址：深圳市南山区西丽街道曙光社区中山园路 1001 号 TCL 科学园区 F1 栋 1102

邮编： 518055

联系电话： 0755-26404943 传真： 0755-26404943

分工内容：监测（车行通道基坑监测、人行通道基坑监测、边坡监测）等。

签订日期：2025 年 06 月 20 日

附件 3：工作内容费用清单

附表 3-1 投标报价一览表

投标人名称：深圳市交通工程试验检测中心有限公司、深圳市大升勘测技术有限公司

序号	内容	投标价格（元）
1	原材料检测	408333.60
2	桩基地基检测	1498032.00
3	路面及附属设施检测	315872.00
4	桥梁工程检测	374416.00
5	车行通道基坑监测	229430.08
6	人行通道基坑监测	226227.16
7	边坡监测	517677.20
8	挡墙基坑及其它监测	107029.88
合计		**3677017.92**

附表 3-2 深圳东部过境通道龙过水立交及衔接通道市政工程
第三方检测、监测工程量汇总清单

序号	检测项目	检测费用（元）
1	原材料检测	408333.60
2	桩基地基检测	1498032.00
3	路面及附属设施	315872.00
4	桥梁工程检测	374416.00
小计		**2596653.60**
序号	监测项目	监测费用（元）
5	车行通道基坑监测	229430.08
6	人行通道基坑监测	226227.16
7	边坡监测	517677.20
8	挡墙基坑及其它监测	107029.88
小计		**1080364.32**
合计		**3677017.92**

施工组织设计（监测方案）报审表

GD-C1-326□□□

单位(子单位)工程名称	深圳东部过境通道龙过水立交及衔接通道市政工程第三方变形监测

监测单位申报函

我方已经根据监测合同的有关约定、施工图设计文件要求及相关的监测依据文件和质量验收依据文件规定完成了 深圳东部过境通道龙过水立交及衔接通道市政工程第三方变形监测方案（详见附件）的编制，并经我单位技术负责人审批通过；请予以审查。

附：☑ 《深圳东部过境通道龙过水立交及衔接通道市政工程第三方变形监测方案》

项目负责人签名：

（盖章）

年 9月 9日

设计单位审查意见

同意

项目负责人签名：

（盖章）

年 月 日

监理单位审查意见

经审核，该方案符合相关技术及合同要求。

同意按此方案实施

专业监理工程师签名：徐云军

年 月 日

同意按此方案执行

总监理工程师签名：

（盖章）

深圳东部过境通道龙过水立交及衔接通道市政工程项目监理部

年 月 日

建设单位审查意见

同意实施

项目负责人签名：

（盖章）

深圳市交通运输局罗湖管理局

2017年10月17日

GD-C1-326

深圳东部过境通道龙过水立交及衔接通道市政工程
第三方变形监测方案
（第一版）

项目编号：DSKC-2025-LY025

工程名称：深圳东部过境龙过水立交及衔接通道市政工程第三方变形监测

工程地点：深圳市罗湖区东部过境通道龙过水立交区段

委托单位：深圳市交通运输局罗湖管理局

DASHENG

大升勘测

深圳市大升勘测技术有限公司

SHENZHEN DASHENG SURVEY TECHNOLOGY CO.,LTD

2025年9月6日

深圳东部过境通道龙过水立交及衔接通道市政工程

第三方变形监测方案

（第一版）

重要提示：

1. 本方案涂改、错页、换页、漏页无效；
2. 监测单位名称与监测报告印章名称不符者无效；
3. 本方案无编制、审核、审批人签字无效；
4. 本方案未经书面同意不得复制或作为他用；
5. 如对本方案有异议或需要说明之处，可在方案发出后 15 日内向本单位书面提出。

编　　制：邹晓磊

审　　核：陈勇军

审　　批：刘　钊

技术负责：赵庆攀

项目负责：林国威

深圳市大升勘测技术有限公司

2025 年 9 月 6 日

单位地址：深圳市南山区 TCL 国际 E 城 I1 栋 1102　　联系电话：0755-26404943

（6）牛湖水碧道建设工程（第三方监测）

中 标 通 知 书

标段编号：4403922023022400300101Y

标段名称：牛湖水碧道建设工程（第三方监测）

建设单位：深圳市龙华区水污染治理中心

招标方式：公开招标

中标单位：深圳市大升勘测技术有限公司

中标价：71.680000万元

中标工期：按招标文件执行。

项目经理(总监)：

本工程于 2023-02-27 在深圳公共资源交易中心(深圳交易集团建设工程招标业务分公司)进行招标，2023-03-31 完成招标流程。

招标人和中标人应当自中标通知书发出之日起三十日内按照招标文件和中标人的投标文件订立书面合同。

招标代理机构(盖章)：

法定代表人或其委托代理人(签字或盖章)：

招标人(盖章)：

法定代表人或其委托代理人(签字或盖章)：

日期：2023-04-13

查验码：8363261348398159 查验网址：https://www.szggzy.com/jyfw/list.html?id=jyfwjsgc

合同编号：深龙华水务合字〔2023〕46号

深圳市龙华区水污染治理中心

第三方监测合同

工程名称：	牛湖水碧道建设工程（第三方监测）
甲　　方：	深圳市龙华区水污染治理中心
乙　　方：	深圳市大升勘测技术有限公司
签订日期：	2023年4月20日

甲方（委托人）：深圳市龙华区水污染治理中心

乙方（受托人）：深圳市大升勘测技术有限公司

签订地点：深圳市龙华区

甲方委托乙方承担 牛湖水碧道建设工程（第三方监测）工作任务。

根据《中华人民共和国民法典》《中华人民共和国测绘法》《深圳经济特区建设工程质量管理条例》及国家有关法律法规，结合本工程的具体情况，为明确责任，协作配合，确保工程监测质量，经甲方、乙方协商一致，签订本合同，共同遵守。

第一条　工程概况

1.1 项目名称： 牛湖水碧道建设工程（第三方监测）

1.2 项目地点：深圳市龙华区

1.3 项目概况：项目位于观澜街道，南起长坑、石马径水库，途经高尔夫大道，北至牛湖分散式污水处理设施处，碧道建设总长约 9.9 公里（河流型碧道长约 2.9 公里，湖库型碧道总长约 7 公里），总面积约为 108.9 公顷。

1.4 资金来源：政府 100%（政府投资）

第二条　监测内容、范围及要求

2.1 工作内容

监测内容主要为道路边坡监测、基坑监测、现状提防监测和地铁监测等，包括但不限于：周边地表及道路沉降监测，坡顶及坡面土体水平、沉降位移观测，桩顶水平竖向位移监测，支护结构变形、位移、斜侧监测，立柱沉降及测斜监测，锚索内力监测（如有），管线位移监测，地下水位观测，坡顶及周边建（构）筑物、地铁、有轨电车、高速公路、高铁、管线、地面、道路、河道挡墙等的变形、沉降、位移监测等以及因现场实际情况需要另外追加的监测内容（超出乙方资质范围的内容除外），配合甲方编制专项监测方案（如涉铁专项监测方案）。

具体监测指标包含不限于：变形、位移、围岩压力、土压力、支护结构内力、支撑轴力、周边环境、建筑物、地下管线沉降变形、边坡应力、地下水位、孔隙水压力等。以上监测项目包括现场测试、数据处理及监测报告编写，乙方以甲方、监理及全过程咨询单位（如有）批准的监测方案、设计图纸等为准进行监测，根据项目及相关规范要求完成所有监测工作内容，提交监测成果文件。

工程进展要求开展监测并提交监测成果。

4.2 监测频率要求：施工安全监测应从开工初期就执行，按有关规范监测频率要求进行监测，遇台风、暴雨及气候恶劣时应根据甲方及监理要求加密监测，若遇紧急状况，乙方接到甲方监测任务后服务响应时间为 1 小时。

4.3 成果文件提交

4.3.1 过程监测文件提交要求：每次监测完成后，乙方应于 3 日内向甲方提供纸质的监测成果资料一式四份及电子文件。

4.3.2 紧急状况监测文件提交要求：若遇抢险或特殊情况，必须按甲方或规范要求提前报告，如有异常情况或达到警戒值，应及时通知甲方等相关单位，并按照甲方要求时间提交专题报告。如监测对象出现异常变化或监测值达到预警值时，乙方须及时整理书面材料呈报有关单位，材料包括但不限于：监测报告、分析原因，提出相应的对策建议等，同时加密监测，了解其进一步的变化情况和进一步采取措施后的效果等。

4.3.3 最终监测文件提交要求：整个监测工作结束后 20 天内，乙方须向甲方和监理提交纸质的监测总结报告一式六份和电子文件。内容包括但不限于：监测点平面布置图、监测说明、监测成果表、统计表、监测曲线、各施工阶段的监测数据、沉降分析、结论等。

4.3.4 全部工程竣工后，乙方向甲方移交测量成果及有关桩点。

4.3.5 乙方向甲方提交监测成果的质量应符合相关技术标准和深度规定，乙方保证成果真实可靠，无论电子记录还是直接手录，均必须保留原始观测数据。甲方有权根据技术要求对乙方成果及资料进行确认、验收。乙方提交的成果资料之版权属于甲方；未经甲方同意乙方不可泄漏或作其他用途。

第五条　合同价款及结算方式

5.1 合同总价暂定人民币：716800.00 元（大写 柒拾壹万陆仟捌佰元整 ）。合同价为暂定价，可能与实际发生金额存在较大差异，乙方应充分考虑风险，不得因此提出任何索赔。

5.2 结算价

本合同最终结算价格约定如下：结算依照《工程勘察设计收费标准(2002 年修订本)》及现行法律法规、规范标准执行。

12.2 为加强政府投资工程资金管理，乙方必须在合同中明确填写具体的收款单位银行开户名、开户银行及帐号，正常情况下甲方仅向该帐号付款。若因上述原因造成合同价款不能及时支付或产生一切纠纷，均由乙方自行承担。

第十三条 争议及解决

因合同执行过程中发生争议、纠纷的，甲方、乙方应及时协商解决，协商或调解不成，任意一方均可向甲方所在地人民法院起诉。

第十四条 合同份数

本合同自甲方、乙方签章之日起生效；按规定向政府职能部门或其派出机构备案。甲方、乙方履行完合同规定的义务后，本合同终止。

本合同一式壹拾贰份，其中甲方执捌份、乙方执肆份，具有同等法律效力。

甲方（盖章）：
深圳市龙华区水污染治理中心
法定代表人
或委托代理人：
（签字或盖章）
地址：深圳市龙华区龙华街道清湖行政服务中心3栋
电话：21047980

乙方（盖章）：
深圳市大升勘测技术有限公司
法定代表人
或委托代理人：
（签字或盖章）
地址：地址：深圳市南山区西丽街道曙光社区TCL国际E城G3栋309
电话：0755-26404943

附件 2 项目管理班子配备情况表

序号	在本项目中拟任的岗位	姓名	性别	身份证号	职称	执业资格	从事专业	从事本专业工作年限
1	项目负责人	林国威	男	440782198308248012	高级工程师	注册土木工程师（岩土）	岩土	12
2	报告审定	赵晖	男	140110198208236633	高级工程师	/	岩土	12
3	报告审核	刘钊	男	22028319920613	工程师	/	测绘	6
4	测量专业负责人	陈昊	男	441202198004220514	工程师	注册测绘师	测绘	10
5	岩土专业负责人	汪新平	男	320106197602031219	高级工程师	注册土木工程师（岩土）	岩土	15
6	项目技术人员	于春光	男	440825199303034579	助理工程师	/	测量	3
7	项目技术人员	何信才	男	441721199308183530	助理工程师	/	测绘	3
8	安全专业负责人	杨成	男	522634199406064014	/	/	工程管理	3
9	安全员	陈勇军	男	431121199604153411	助理工程师	/	测绘	3

4、履约评价情况

投标人履约评价情况一览表

近3年投标人第三方监测的最具代表性的同类项目履约评价 （上限3项）	1	项目名称：2021年龙岗区龙岗河流域、观澜河流域、深圳河流域水务工程（碧道建设部分）龙岗河干流碧道非示范段第三方监测 评价单位：深圳市龙岗区水务事务中心 评价等级：良好（83分） 评价时间：2026/02/13
	2	项目名称：牛湖水碧道建设工程（第三方监测） 评价单位：深圳市龙华区水污染治理中心 评价等级：良好（95分） 评价时间：2024/05/20
	3	项目名称：宝安区青年公园新建工程第三方监测 评价单位：深圳市宝安区城管和综合执法局 评价等级：良好 评价时间：2026.2.2
	4	项目名称:福永街道怀德旧村城市更新小学新建工程基坑第三方监测 评价单位：深圳市宝安区建筑工务署 评价等级：良好 评价时间：2026.2.5
	5	项目名称：正龙路工程监测 评价单位：深圳市大鹏新区建筑工务署 评价等级：合格 评价时间：2024.10.16
	6	项目名称：盐灶水库除险加固工程第三方监测 评价单位：深圳市大鹏新区建筑工务署 评价等级：合格 评价时间：2025/01/22
注：（1）按《资信标要求一览表》提供相关证明材料。 （2）投标人须对填写的内容真实性负责。		

（1）2021 年龙岗区龙岗河流域、观澜河流域、深圳河流域水务工程（碧道建设部分）龙岗河干流碧道非示范段第三方监测

深圳市龙岗区水务事务中心 2025 年第四季度履约评价

2026-02-13 发布：

https://www.lg.gov.cn/bmzz/hbswj/xxgk/qt/tzgg/content/post_12648250.html

2025年第四季度履约评价结果汇总表

序号	季度	项目名称	合同名称	承包单位	合同类型	评分结果	评级等级	备注
217	第四	域、深圳河流域水务工程（碧道建设部分）龙岗河干流碧道	流域水务工程（碧道建设部分）造价咨询服务 I 标（龙岗河干流碧道）造价咨询服务合同	[illegible]公司	造价咨询	84.00	良好	润（深圳）有限公司
218	第四	沙湾二水厂二期扩建（含深度处理）工程	沙湾二水厂二期扩建（含深度处理）工程全过程造价咨询合同	深圳市深水工程造价咨询有限公司	全过程造价	89.00	良好	代建单位：深圳市水务（集团）有限公司
219	第四	2021年龙岗区龙岗河流域、观澜河流域、深圳河流域水务工程（碧道建设部分）龙岗区支流及湖库型碧道项目	2021年龙岗区龙岗河流域、观澜河流域、深圳河流域水务工程（碧道建设部分）龙岗区支流及湖库碧道第三方监测	深圳市勘察测绘院（集团）有限公司	第三方监测	83.00	良好	代建单位：华润（深圳）有限公司
220	第四	2021年龙岗区龙岗河流域、观澜河流域、深圳河流域水务工程（碧道建设部分）龙岗河干流碧道	2021年龙岗区龙岗河流域、观澜河流域、深圳河流域水务工程（碧道建设部分）龙岗河干流碧道非示范段第三方监测	深圳市大升勘测技术有限公司	第三方监测	83.00	良好	代建单位：华润（深圳）有限公司
221	第四	沙湾二水厂二期扩建（含深度处理）工程	沙湾二水厂二期扩建（含深度处理）工程第三方监测合同	核工业赣州工程勘察设计集团有限公司	第三方监测	86.40	良好	代建单位：深圳市水务（集团）有限公司

（2）牛湖水碧道建设工程（第三方监测）

监测 合同履约评价报告　　2024 年度第 1 次评价

合同情况	合同名称：牛湖水碧道建设工程（第三方监测）合同 合同金额：716800.00 元 履约单位：深圳市大升勘测技术有限公司 开工日期：2023.5.16 竣工日期：未竣工，持续监测中 主要参与人员：林国威（项目负责人）

对监测单位工作的履约评价（根据对应评价项的满意程度,在相应位置打“√”）：

1、监测点位制安、保护（监测点布设是否符合方案要求，保护措施、警示标识是否到位等）：

□很满意（20 分） ☑较满意（15 分） □一般（10 分） □不太满意（5 分） □不满意（0 分）

2、监测现场工作（现场监测数据采集是否符合方案要求，现场作业是否符合项目管理要求等）：

☑很满意（20 分） □较满意（15 分） □一般（10 分） □不太满意（5 分） □不满意（0 分）

3、监测成果反馈（监测成果反馈是否及时、内容是否完整，监测资料是否发送及时等）：

☑很满意（20 分） □较满意（15 分） □一般（10 分） □不太满意（5 分） □不满意（0 分）

4、项目配合服务（如遇项目预警、检查、周边居民纠纷等情况监测人员是否配合、服务到位）：

☑很满意（20 分） □较满意（15 分） □一般（10 分） □不太满意（5 分） □不满意（0 分）

5、监测团队（监测团队工作态度、专业能力是否满足项目需求）

☑很满意（20 分） □较满意（15 分） □一般（10 分） □不太满意（5 分） □不满意（0 分）

总分：95 分

评价等级	☑良好（85 分≤总分） □ 合格（60≤总分＜84 分） □ 不合格（总分＜59 分）

建设单位意见：

良好。

深圳市龙华区水污染治理中心

签字：

2024年 5 月 20 日

（3）宝安区青年公园新建工程第三方监测

深圳市宝安区城管和综合执法局 2025 年第四季度建设工程承包商合同履约评价

2026.2.2 发布

https://www.baoan.gov.cn/cgj/zwgk/tzgg/content/post_12627069.html

（二）小型项目

1. 宝安区青年公园新建工程，勘察单位：深圳市长勘勘察设计有限公司，考核得分：80.0分，等级为良好。

2. 宝安区青年公园新建工程，造价咨询单位：深圳市华阳国际工程造价咨询有限公司，考核得分：83.0分，等级为良好。

3. 宝安区青年公园新建工程，水土保持方案编制和监测（一期）单位：深圳市水务规划设计院股份有限公司，考核得分：81.0分，等级为良好。

4. 宝安区青年公园新建工程，第三方监测合同（一期）单位：深圳市大升勘测技术有限公司，考核得分：83.0分，等级为良好。

5. 宝华路、宝兴路综合整治工程，造价咨询单位：国众联建设工程管理顾问有限公司，考核得分：82.0分，等级为良好。

6. 新安公园品质提升工程，结算审核单位：深圳市天旭建设工程造价咨询有限公司，考核得分：77.0分，等级为合格。

7. 宝安大道（蚝乡路－新和大道）慢行贯通工程，监理单位：广东鲁班行技术管理有限公司，考核得分：75.5分，等级为合格。

8. 宝安大道（蚝乡路－新和大道）慢行贯通工程，设计单位：中国建筑西南设计研究院有限公司，考核得分：68.5分，等级为合格。

9. 春晖公园地下停车库工程，监理单位：深圳承远建筑工程项目管理有限公司，考核得分：73.0分，等级为合格。

10. 春晖公园地下停车库工程，招标代理单位：深圳市全安建设监理有限公司，考核得分：87.2分，等级为良好。

（4）福永街道怀德旧村城市更新小学新建工程基坑第三方监测

宝安区建筑工务署履约评价：

2026.2.5 日发布

https://www.baoan.gov.cn/bajzgwj/gkmlpt/content/12/12633/post_12633553.html#20232

2025年第四季度建设工程承包商季度履约评价结果汇总表（一）

序号	工程项目名称	承包类别	承包商名称	评价等级
40	福永街道怀德旧村城市更新小学新建工程	施工	中建三局第二建设工程（广东）有限责任公司	合格
			中建三局集团有限公司	合格
		全过程工程咨询	上海建科建筑设计院有限公司	良好
			上海建科工程咨询有限公司	良好
		设计	王维仁建筑设计研究室有限公司	良好
			深圳市和城城建筑设计有限公司	良好
		其他类（基坑监测）	深圳市大升勘测技术有限公司	良好
		其他类（检测）	深圳市房屋安全和工程质量检测鉴定中心	良好
		其他类（检测）	深圳市宝安区住房和建设事务中心	良好

宝安区建筑工务署

网站首页 政务公开 政务服务 政民互动 美丽宝安

当前位置： 首页 > 建筑工务署 > 政务公开 > 履约评价

宝安区建筑工务署关于2025年第四季度建设工程承包商合同履约评价及完成履约评价结果的通报

发布时间：2026-02-05 稿件来源：深圳市宝安区建筑工务署 【字体： 大 中 小 】 打印 分享到：

各参建单位：

为了加强对我署政府工程承包商的履约监督，促使我署政府工程承包商在财力、专业技术、管理及安全生产等方面不断改进工作，提高履约能力，我署组织开展了2025年第四季度政府工程承包商合同履约评价及完成履约评价。现将本次履约评价结果予以通报。

深圳市宝安区建筑工务署

2026年2月5日

相关附件

附件：2025年第四季度建设工程承包商季度履约评价及完成履约评价结果汇总表.pdf 下载

（5）盐灶水库除险加固工程第三方监测

大鹏新区建筑工务署 2024 年第四季度及年度政府工程承包商履约评价结果通报

2025.1.22 日发布：

https://www.dpxq.gov.cn/xxgk/wgk/glgk/jgxxgk/lyxx/content/post_11972787.html

首页 > 政府信息公开 > 五公开专栏 > 管理公开 > 监管信息公开 > 履约信息

大鹏新区建筑工务署2024年第四季度及年度政府工程承包商履约评价结果通报

时间：2025-01-22 18:19　信息来源：大鹏新区建筑工务署合同预算部　视力保护色：　【字体：大 中 小 】

各项目承包商：

根据《大鹏新区建筑工务署合同履约评价管理办法》相关规定，我署对各项目承包商开展了2024年第四季度及年度履约评价工作，在大鹏新区政府在线公示征求了各承包商意见。最终结果经我署招标工作领导小组会议审议通过，现予以正式发布，具体结果详见附件。

对于本次履约评价结果为“不合格”的单位，在此予以通报批评。请各承包商高度重视，引以为戒，依法依规，诚信履行合同义务，保证项目服务质量，共建美丽大鹏，实现“双赢”。

特此通报。

附件：

1.大鹏新区建筑工务署2024年第四季度及年度政府工程承包商履约评价结果通报

2.2024年第四季度履约评价一览表

3.2024年度履约评价一览表

4.竣工（完工）履约评价一览表

5.代建项目履约评价备案一览表

6.非建设工程合同履约评价一览表

大鹏新区建筑工务署

2025年1月22日

其他服务类合同2024年第四季度履约评价一览表

序号	工程名称	单位名称	统一社会信用代码	评价等级	类别	部门
74	盐灶水库除险加固工程	深圳市大升勘测技术有限公司	91440300192213560X	合格	第三方监测	水务部

（6）正龙路工程监测

2024.10.16 日发布

https://www.dpxq.gov.cn/xxgk/wgk/glgk/jgxxgk/lyxx/content/post_11637884.html

附件2：

竣工（完工）履约评价一览表

序号	工程名称	单位名称	统一社会信用代码	评价等级	类别	部门
64	正龙路工程	深圳市大升勘测技术有限公司	91440300192213560X	合格	监测	市政一部

首页 > 政府信息公开 > 五公开专栏 > 管理公开 > 监管信息公开 > 履约信息

大鹏新区建筑工务署关于2024年第三季度政府工程承包商履约评价结果公示

时间：2024-10-16 17:32　来源：大鹏新区　视力保护色：　【字体：大 中 小 】

各项目承包商：

为加强大鹏新区建筑工务署政府工程承包商履约监督管理，规范承包商履约行为，促进承包商依法、诚信履行投标承诺和合同义务，保证工程质量、安全、工期和投资管理正常有序，按照《大鹏新区建筑工务署建设工程合同履约评价管理办法》，新区建筑工务署对政府工程承包商进行了2024年第三季度履约评价。

现将本次评价结果予以公示（详见附件），公示时间为2024年10月17日至10月21日（三个工作日）。如对公示内容存有异议，请在公示期内以书面形式向新区建筑工务署提出申诉，逾期将不予受理。

特此公示。

附件：

1.2024年第三季度履约评价一览表

2.竣工（完工）履约评价一览表

3.代建项目履约评价备案一览表

4.非建设工程合同履约评价一览表

大鹏新区建筑工务署

2024年10月16日

5、团队人员配备情况

投标人人员情况一览表

投标人：深圳市大升勘测技术有限公司

名称	姓名	职务	职称	主要简历、经验及承担过的项目
1	林国威	项目负责人	高级工程师（岩土）	2009年8月-2019年3月在深圳市工勘岩土集团有限公司任职岩土工程师，设计所所长、监测部副经理，2019年3月至今在深圳市大升勘测技术有限公司任总工程师一职，从事专业工作16年。主要担任项目： 1、2021年龙岗区龙岗河流域、观澜河流域、深圳河流域水务工程（碧道建设部分）龙岗河干流碧道非示范段第三方监测； 2、第一批两不管道路部分市政排水管网完善工程（第三方监测）。
2	李海斌	技术负责人	高级工程师（岩土）	2009年毕业于中国矿业大学岩土工程专业，硕士研究生毕业，2009年8月-2019年3月在深圳市建设综合勘察研究院有限公司任职岩土工程师，设计所主任工程师，2019年3月至今在深圳市大升勘测技术有限公司任总经理一职，现为深圳建筑业协会专家、勘察协会专家，从事专业工作16年。主要担任项目： 1、2021年龙岗区龙岗河流域、观澜河流域、深圳河流域水务工程（碧道建设部分）龙岗河干流碧道非示范段第三方监测； 2、第一批两不管道路部分市政排水管网完善工程（第三方监测）。
3	程振宇	质量负责人	高级工程师（岩土）	2006年毕业于中国海洋大学环境工程专业，2017年至今就职于深圳市大升勘测技术有限公司，从事专业工作19年。主要担任项目： 1、2021年龙岗区龙岗河流域、观澜河流域、深圳河流域水务工程（碧道建设部分）龙岗河干流碧道非示范段第三方监测； 2、第一批两不管道路部分市政排水管网完善工程（第三方监测）。
4	童宏纲	安全负责人	高级工程师（岩土）	2000年毕业于中国地质大学地质工程（岩土工程）专业，2019年3月就职于深圳市大升勘测技术有限公司，从事专业工作25年。主要担任项目： 1、2021年龙岗区龙岗河流域、观澜河流域、深圳河流域水务工程（碧道建设部分）龙岗河干流碧道非示范段第三方监测； 2、第一批两不管道路部分市政排水管网完善工程（第三方监测）。

名称	姓名	职务	职称	主要简历、经验及承担过的项目
5	李江涛	监测工程师	高级工程师（岩土）	2009年毕业于吉林大学勘查技术与工程专业，2019年5月至今在深圳市大升勘测技术有限公司任专业总监一职，从事专业工作16年。主要担任项目： 1、前海十单元01街坊项目一期工程基坑监测； 2、坪山体育聚落第三方监测。
6	汪新平	监测工程师	高级工程师（建筑岩土）	2002年毕业于中国科学院岩土工程专业，2020年1月至今就职于深圳市大升勘测技术有限公司，从事专业工作23年。主要担任项目： 1、前海十单元01街坊项目一期工程基坑监测； 2、深汕半山润府一期基坑监测工程。
7	何志勇	监测工程师	高级工程师（岩土）	2012年6月毕业于西南交通大学岩土工程专业，2021年9月就职于深圳市大升勘测技术有限公司，从事本专业年限13年。主要担任项目： 1、深圳罗湖区湖贝A4、A6地块基坑监测工程； 2、坪山体育聚落第三方监测。
8	胡大伟	监测工程师	高级工程师（岩土工程）	2008年毕业于武汉大学测绘专业，2020年2月就职于深圳市大升勘测技术有限公司，从事本专业年限17年。主要担任项目： 1、前海十单元01街坊项目一期工程基坑监测； 2、坪山体育聚落第三方监测。
9	姜信东	监测工程师	高级工程师（建筑工程测量）	1993年毕业于郑州煤田职工地质学院工程测量专业，2009年7月-2019年3月在深圳市工勘岩土集团有限公司任职测绘工程师，2019.3-今在深圳市大升勘测技术有限公司任监测工程师一职，从事专业工作32年。主要担任项目： 1、前海十单元01街坊项目一期工程基坑监测； 2、深圳罗湖区湖贝A4、A6地块基坑监测工程。
10	赵庆攀	监测工程师	高级工程师（岩土）	2012年毕业于同济大学土木工程专业，2021年5月至今在深圳市大升勘测技术有限公司任监测部经理一职，从事专业工作13年。主要担任项目： 1、深汕半山润府一期基坑监测工程； 2、坪山体育聚落第三方监测。

名称	姓名	职务	职称	主要简历、经验及承担过的项目
11	杜思思	监测工程师	高级工程师（岩土）	2011 年 6 月毕业于中国地质大学地质工程专业，2018 年 5 月就职于深圳市大升勘测技术有限公司，从事本专业年限 14 年。主要担任项目： 1、深汕半山润府一期基坑监测工程； 2、坪山体育聚落第三方监测。
12	邹亮	监测工程师	高级工程师（岩土工程）	2012 年毕业于中国矿业大学地质工程专业，2018 年 9 月至今就职于深圳市大升勘测技术有限公司，从事专业工作 13 年。主要担任项目： 1、前海十单元 01 街坊项目一期工程基坑监测； 2、深汕半山润府一期基坑监测工程。
13	苏毅琼	监测工程师	高级工程师（工程测量）	2001 年毕业于昆明理工大学地质工程专业，2019 年 7 月就职于深圳市大升勘测技术有限公司，从事专业工作 24 年。主要担任项目： 1、前海十单元 01 街坊项目一期工程基坑监测； 2、坪山体育聚落第三方监测。
14	张莹斐	监测工程师	高级工程师（岩土）	2014 年毕业于华北水利水电大学测绘工程专业，2023 年 4 月就职于深圳市大升勘测技术有限公司，从事专业工作 11 年。主要担任项目： 1、龙华栢恒保障房项目基坑监测； 2、清湖文化产业园二期建设工程第三方监测。
15	张小花	监测工程师	工程师（岩土）	2006 年 6 月毕业于石家庄经济学院土木工程专业，2016 年 7 月就职于深圳市大升勘测技术有限公司，从事专业工作 19 年。主要担任项目： 1、前海十单元 01 街坊项目一期工程基坑监测； 2、深圳罗湖区湖贝 A4、A6 地块基坑监测工程。
16	李力	监测工程师	工程师（岩土工程）	2016 年 7 月不要于哈尔滨工业大学建筑与土木工程专业，2018 年 8 月就职于深圳市大升勘测技术有限公司，从事专业工作 9 年。主要担任项目： 1、前海十单元 01 街坊项目一期工程基坑监测； 2、坪山体育聚落第三方监测。

名称	姓名	职务	职称	主要简历、经验及承担过的项目
17	张铁球	监测工程师	工程师（测绘工程）	2013 年毕业于长沙理工大学测绘工程专业，2019 年 3 月至今在深圳市大升勘测技术有限公司任监测工程师一职，从事专业工作 12 年。主要担任项目： 1、深汕半山润府一期基坑监测工程； 2、清湖文化产业园二期建设工程第三方监测。
18	刘钊	监测工程师	工程师（测绘）	2015 年毕业于长春工程学院测绘工程专业，2015 年 7 月-2019 年 3 月在深圳市工勘岩土集团有限公司任职测绘工程师，2019.4 至今深圳市大升勘测技术有限公司任监测部工程师一职，从事专业工作 10 年。主要担任项目： 1、清湖文化产业园二期建设工程第三方监测； 2、坪山体育聚落第三方监测。
19	赵文天	监测工程师	工程师（建筑岩土）	2011 年 7 月毕业于甘肃工业职业技术学院基础工程技术专业，2018 年 3 月就职于深圳市大升勘测技术有限公司，从事专业工作 14 年。主要担任项目： 1、龙华栢恒保障房项目基坑监测； 2、坪山体育聚落第三方监测。
20	周晓虹	监测工程师	工程师（测绘）	2008 年 7 月毕业于首都师范大学地图学与地理信息系统专业，2021 年 3 月就职于深圳市大升勘测技术有限公司，从事专业工作 17 年。主要担任项目： 1、清湖文化产业园二期建设工程第三方监测； 2、坪山体育聚落第三方监测。
21	黄君豪	监测工程师	工程师（建筑工程测量）	2002 年 6 月毕业于南京工业大学测量工程专业，2020 年 6 月就职于深圳市大升勘测技术有限公司，从事本专业 23 年。主要担任项目： 1、前海十单元 01 街坊项目一期工程基坑监测； 2、深圳罗湖区湖贝 A4、A6 地块基坑监测工程。
22	陈土均	监测工程师	工程师（岩土）	2007 年 6 月毕业于中国地质大学（武汉）土木工程专业，2019 年 3 月就职于深圳市大升勘测技术有限公司，从事专业工作 18 年。主要担任项目： 1、前海十单元 01 街坊项目一期工程基坑监测； 2、深汕半山润府一期基坑监测工程。

名称	姓名	职务	职称	主要简历、经验及承担过的项目
23	李斌	监测工程师	工程师（岩土工程）	1997年毕业于南京建筑工程学院岩土工程专业，2021年6月就职于深圳市大升勘测技术有限公司，从事专业工作28年。主要担任项目： 1、前海十单元01街坊项目一期工程基坑监测； 2、清湖文化产业园二期建设工程第三方监测。
24	朱康	监测工程师	工程师（岩土工程）	2011年毕业于江西应用技术职业学院沟通资源调查专业，2020年6月就职于深圳市大升勘测技术有限公司，从事专业工作14年。主要担任项目： 1、龙华栢恒保障房项目基坑监测； 2、深圳罗湖区湖贝A4、A6地块基坑监测工程。
25	焦虎	监测工程师	工程师（岩土）	2007年毕业于中国地质大学土木工程专业，2023年8月就职于深圳市大升勘测技术有限公司，从事专业工作18年。主要担任项目： 1、前海十单元01街坊项目一期工程基坑监测； 2、坪山体育聚落第三方监测。
26	沈勋智	监测工程师	工程师（测绘）	2017年毕业于中国地质大学（武汉）测绘工程技术专业，2023年8月就职于深圳市大升勘测技术有限公司，从事专业工作8年。主要担任项目： 1、清湖文化产业园二期建设工程第三方监测； 2、坪山体育聚落第三方监测。
27	李立华	监测工程师	工程师（建筑岩土）	2017年毕业于江西理工大学地质工程专业，2019年12月就职于深圳市大升勘测技术有限公司，从事专业工作8年。主要担任项目： 1、龙华栢恒保障房项目基坑监测； 2、坪山体育聚落第三方监测。
28	谢威晨	监测工程师	工程师（建筑岩土）	2016年毕业于东华理工大学资源调查工程专业，2017年6月就职于深圳市大升勘测技术有限公司，从事专业工作9年。主要担任项目： 1、前海十单元01街坊项目一期工程基坑监测； 2、龙华栢恒保障房项目基坑监测。

名称	姓名	职务	职称	主要简历、经验及承担过的项目
29	邹晓磊	监测工程师	工程师（测绘）	2010 年 7 月毕业于江西应用技术职业学院工程测量技术专业，2020 年 3 月就职于深圳市大升勘测技术有限公司，从事专业工作 16 年。主要担任项目： 1、前海十单元 01 街坊项目一期工程基坑监测； 2、清湖文化产业园二期建设工程第三方监测。
30	王富渊	监测技术员	测绘助理工程师	2016 年 9 月毕业于阳泉职业技术学院工程测量技术专业，2018 年 3 月就职于深圳市大升勘测技术有限公司，从事专业工作 10 年。主要担任项目： 1、前海十单元 01 街坊项目一期工程基坑监测； 2、坪山体育聚落第三方监测。
31	古涛宁	监测技术员	测绘助理工程师	2017 年 6 月毕业于湖南工程职业技术学院工程测量技术专业，2018 年 8 月就职于深圳市大升勘测技术有限公司，从事专业工作 9 年。主要担任项目： 1、前海十单元 01 街坊项目一期工程基坑监测； 2、龙华栢恒保障房项目基坑监测。
32	周友才	监测技术员	测绘助理工程师	2017 年 6 月毕业于湖南工程职业技术学院工程测量技术专业，2020 年 3 月就职于深圳市大升勘测技术有限公司，从事专业工作 9 年。主要担任项目： 1、前龙华栢恒保障房项目基坑监测； 2、坪山体育聚落第三方监测。
33	张建烨	监测技术员	建筑岩土助理工程师	2019 年 6 月毕业于广东工贸职业技术学院工程测量专业，2020 年 5 月就职于深圳市大升勘测技术有限公司，从事专业工作 9 年。主要担任项目： 1、深汕半山润府一期基坑监测工程； 2、坪山体育聚落第三方监测。
34	朱远均	监测技术员	测绘助理工程师	2016 年 6 月毕业于中央广播电视大学土木工程专业，2018 年 3 月就职于深圳市大升勘测技术有限公司，从事专业工作 10 年。主要担任项目： 1、前海十单元 01 街坊项目一期工程基坑监测； 2、深汕半山润府一期基坑监测工程。

名称	姓名	职务	职称	主要简历、经验及承担过的项目
35	廖小明	资料员	测绘助理工程师	2017 年 6 月毕业于江西信息应用职业学院工程测量专业，2021 年 3 月就职于深圳市大升勘测技术有限公司，从事专业工作 9 年。主要担任项目： 1、深汕半山润府一期基坑监测工程； 2、坪山体育聚落第三方监测。
36	陈勇军	安全员	测绘助理工程师	2016 年毕业于湖南工程职业技术学院工程测量技术专业，2019 年 7 月至今在深圳市大升勘测技术有限公司任安全员一职，从事专业工作 9 年。主要担任项目： 1、前海十单元 01 街坊项目一期工程基坑监测； 2、清湖文化产业园二期建设工程第三方监测。
37	洪枫	安全员	/	2009 年 6 月毕业于贵州贵航高级技师学院数控车床专业，2019 年至今在深圳市大升勘测技术有限公司任监安全员一职，从事专业工作 16 年。主要担任项目： 1、龙华栢恒保障房项目基坑监测； 2、坪山体育聚落第三方监测。

硕士研究生

毕业证书

研究生 林国威 性别 男，一九八三 年 八 月 二十四 日生，于二〇〇六年 九 月至二〇〇九年 六 月在 岩土工程专业学习，学制 三 年，修完硕士研究生培养计划规定的全部课程，成绩合格，毕业论文答辩通过，准予毕业。

培养单位：中山大学 校(院、所)长：

证书编号：10558120090200173 9

二〇〇九 年 六 月 二十 日

中华人民共和国教育部学历证书查询网址：http://www.chsi.com.cn

持证人签名：
Signature of the Bearer

管理号：11084420199020712
File No.:

姓名：
Full Name 林国威

性别：
Sex 男

出生年月：
Date of Birth 1983年08月

专业类别：
Professional Type

批准日期：
Approval Date 2011年09月18日

签发单位盖章：
Issued by

签发日期：2012年 03月 19日
Issued on

照片

林国威 于二〇一六年十一月，经 深圳市建筑专业高级专业技术资格第二评审委员会评审通过，具备 岩土高级工程师资格。特发此证

深圳市人力资源和社会保障局

发证单位：

二〇一七年 四 月 二十五 日

粤高职证字第 1703001001892 号

中华人民共和国住房和城乡建设部 www.mohurd.gov.cn

全国建筑市场监管公共服务平台

建设工程企业 | 从业人员 | 建设项目 | 诚信记录

请输入关键词，例如企业名称、统一社会信用代码 搜索

首页 | 监管动态 | 数据服务 | 信用建设 | 建筑工人 | 政策法规 | 电子证照 | 问题解答 | 网站动态

首页 > 人员数据 > 人员列表 >

手机查看

林国威

证件类型	居民身份证	证件号码	440782**********12	性别	男
注册证书所在单位名称	深圳市大升勘测技术有限公司				

执业注册信息 | 个人工程业绩 | 个人业绩技术指标 | 不良行为 | 良好行为 | 黑名单记录

注册土木工程师（岩土）

注册单位：深圳市大升勘测技术有限公司 证书编号：AY124400857 电子证书编号：AY20124400857 注册编号/执业印章号：4404695-AY004

注册专业：不分专业 有效期：2027年12月31日

2024-09-11 - 延续申请
深圳市大升勘测技术有限公司

使用有效期：2026年02月07日
-2026年08月06日

中华人民共和国注册土木工程师(岩土)

注册执业证书

本证书是中华人民共和国注册土木工程师(岩土)的执业凭证，准予持证人在执业范围和注册有效期内执业。

姓　　名：林国威

性　　别：男

出生日期：1983年08月24日

注册编号：AY20124400857

聘用单位：深圳市大升勘测技术有限公司

注册有效期：2024年09月11日-2027年12月31日

中华人民共和国
住房和城乡建设部

行政审批专用章
(3)
11010810900461

个人签名：

签名日期：2026.2.7

发证日期：2024年09月11日

深圳市社会保险历年参保缴费明细表（个人）

姓名：林国威　　社保电脑号：621321938　　身份证号码：440782198308248012　　页码：1

参保单位名称：深圳市大升勘测技术有限公司　　单位编号：392067　　计算单位：元

缴费年	月	单位编号	养老保险			医疗保险				生育			工伤保险		失业保险		
			基数	单位交	个人交	险种	基数	单位交	个人交	险种	基数	单位交	基数	单位交	基数	单位交	个人交
2025	04	392067	4500.0	765.0	360.0	1	6733	336.65	134.66	1	6733	33.67	4500	18.0	4500	36.0	9.0
2025	05	392067	4500.0	765.0	360.0	1	6733	336.65	134.66	1	6733	33.67	4500	18.0	4500	36.0	9.0
2025	06	392067	4500.0	765.0	360.0	1	6733	336.65	134.66	1	6733	33.67	4500	18.0	4500	36.0	9.0
2025	07	392067	4775.0	811.75	382.0	1	6733	336.65	134.66	1	6733	33.67	4500	18.0	4500	36.0	9.0
2025	08	392067	4775.0	811.75	382.0	1	6733	336.65	134.66	1	6733	33.67	4500	18.0	4500	36.0	9.0
2025	09	392067	4775.0	811.75	382.0	1	6733	336.65	134.66	1	6733	33.67	4500	18.0	4500	36.0	9.0
2025	10	392067	4775.0	811.75	382.0	1	6733	336.65	134.66	1	6733	33.67	4500	18.0	4500	36.0	9.0
2025	11	392067	4775.0	811.75	382.0	1	6733	336.65	134.66	1	6733	33.67	4500	18.0	4500	36.0	9.0
2025	12	392067	4775.0	811.75	382.0	1	6733	336.65	134.66	1	6733	33.67	4500	18.0	4500	36.0	9.0
2026	01	392067	4775.0	811.75	382.0	1	6727	403.62	134.54	1	6727	33.64	4500	18.0	4500	36.0	9.0
2026	02	392067	4775.0	811.75	382.0	1	6727	403.62	134.54	1	6727	33.64	4500	18.0	4500	36.0	9.0
2026	03	392067	4775.0	811.75	382.0	1	6727	403.62	134.54	1	6727	33.64	4500	18.0	4500	36.0	9.0
合计				9600.75	4518.0			4240.71	1615.56			403.95		216.0		432.0	108.0

社保费缴纳清单
证明专用章

备注：

1. 本证明可作为参保人在本单位参加社会保险的证明。向相关部门提供，查验部门可通过登录网址：https://sipub.sz.gov.cn/vp/，输入下列验真码（ 33927893a59809e4 ）核查，验真码有效期三个月。

2. 生育保险中的险种“1”为生育保险，“2”为生育医疗。

3. 医疗险种中的险种“1”为基本医疗保险一档，“2”为基本医疗保险二档，“4”为基本医疗保险三档，“5”为少儿/大学生医保（医疗保险二档），“6”为统筹医疗保险。

4. 上述“缴费明细”表中带“*”标识为补缴，空行为断缴。带“&”标识为参保单位申请缓缴社会保险费单位缴费部分的时段。该参保人带&标志的缴费年月，养老保险在2026年12月前视同到账，工伤保险、失业保险在2026年12月前视同到账。

5. 居民养老保险、少儿/学生医疗保险缴费情况不在本清单中展示。

6. 如2020年2月至6月的单位缴费部分金额为“0”或者缴费金额减半的，属于按规定减免后实收金额。

7. 单位编号对应的单位名称：

单位编号	单位名称
392067	深圳市大升勘测技术有限公司

深圳市社会保险基金管理局
打印日期：2026年3月26日
社保费缴纳清单
证明专用章

中国矿业大学（北京）
CHINA UNIVERSITY OF MINING & TECHNOLOGY-BEIJING

博士学位证书

李海斌，男，1983年05月20日生。在岩土工程学科（专业）已通过博士学位的课程考试和论文答辩，成绩合格。根据《中国矿业大学（北京）章程》的规定，授予工学博士学位。

校　长
学位评定委员会主席

证书编号：1141322021100177　　2021年06月17日

本证书由中华人民共和国人力资源和社会保障部、住房和城乡建设部批准颁发。它表明持证人通过国家统一组织的考试，取得注册土木工程师（岩土）的执业资格。

This is to certify that the bearer of the Certificate has passed national examination organized by the Chinese government departments and has obtained qualifications for Registered Civil Engineer(Geo-technical).

approved & authorized
by
Ministry of Human Resources and Social Security
The People's Republic of China

approved & authorized
by
Ministry of Housing and Urban-Rural Development
The People's Republic of China

编号：
No. MY 00016398

持证人签名：
Signature of the Bearer

管理号：
File No. 20130084400820134499140025 67

姓名：
Full Name 李海斌

性别：
Sex 男

出生年月：
Date of Birth 1983年05月

专业类别：
Professional Type

批准日期：
Approval Date 2013年09月08日

签发单位盖章：
Issued by

签发日期：
Issued on 2014年 03月 03日

照片

广东省专业技术资格证 专用章

粤高职证字第 1600101105692 号

于 年

李海斌 二〇一五

十一 月，经 深圳市建筑专

业高级专业技术资格第二

评审委员会评审通过，

具备 岩土

高级工程师

资格。特发此证

深圳市人力资源和社会保障局 专业技术资格评审批专用章

发证机关

二〇一六 年 三 月 三十 日

使用有效期：2026年02月26日
- 2026年08月25日

中华人民共和国注册土木工程师（岩土）

注册执业证书

本证书是中华人民共和国注册土木工程师（岩土）的执业凭证，准予持证人在执业范围和注册有效期内执业。

姓　　名：李海斌

性　　别：男

出生日期：1983年05月20日

注册编号：AY20142300254

聘用单位：深圳市大升勘测技术有限公司

注册有效期：2024年05月27日-2027年06月30日

中华人民共和国
住房和城乡建设部

个人签名：

签名日期：2026.2.26

发证日期：2024年05月27日

深圳市社会保险历年参保缴费明细表（个人）

姓名：李海斌　　社保电脑号：622932395　　身份证号码：410821198305203510　　页码：1

参保单位名称：深圳市大升勘测技术有限公司　　单位编号：392067　　计算单位：元

缴费年	月	单位编号	养老保险			医疗保险				生育			工伤保险		失业保险		
			基数	单位交	个人交	险种	基数	单位交	个人交	险种	基数	单位交	基数	单位交	基数	单位交	个人交
2025	04	392067	5000.0	850.0	400.0	1	6733	336.65	134.66	1	6733	33.67	5000	20.0	5000	40.0	10.0
2025	05	392067	5000.0	850.0	400.0	1	6733	336.65	134.66	1	6733	33.67	5000	20.0	5000	40.0	10.0
2025	06	392067	5000.0	850.0	400.0	1	6733	336.65	134.66	1	6733	33.67	5000	20.0	5000	40.0	10.0
2025	07	392067	5000.0	850.0	400.0	1	6733	336.65	134.66	1	6733	33.67	5000	20.0	5000	40.0	10.0
2025	08	392067	5000.0	850.0	400.0	1	6733	336.65	134.66	1	6733	33.67	5000	20.0	5000	40.0	10.0
2025	09	392067	5000.0	850.0	400.0	1	6733	336.65	134.66	1	6733	33.67	5000	20.0	5000	40.0	10.0
2025	10	392067	5000.0	850.0	400.0	1	6733	336.65	134.66	1	6733	33.67	5000	20.0	5000	40.0	10.0
2025	11	392067	5000.0	850.0	400.0	1	6733	336.65	134.66	1	6733	33.67	5000	20.0	5000	40.0	10.0
2025	12	392067	5000.0	850.0	400.0	1	6733	336.65	134.66	1	6733	33.67	5000	20.0	5000	40.0	10.0
2026	01	392067	5000.0	850.0	400.0	1	6727	403.62	134.54	1	6727	33.64	5000	20.0	5000	40.0	10.0
2026	02	392067	5000.0	850.0	400.0	1	6727	403.62	134.54	1	6727	33.64	5000	20.0	5000	40.0	10.0
2026	03	392067	5000.0	850.0	400.0	1	6727	403.62	134.54	1	6727	33.64	5000	20.0	5000	40.0	10.0
合计				10200.0	4800.0			4240.71	1615.56			403.95		240.0		480.0	120.0

深圳市社会保险基金管理局 社保费缴纳清单 证明专用章

备注：

1. 本证明可作为参保人在本单位参加社会保险的证明。向相关部门提供，查验部门可通过登录网址：https://sipub.sz.gov.cn/vp/，输入下列验真码（ 33927893a5986043 ）核查，验真码有效期三个月。

2. 生育保险中的险种“1”为生育保险，“2”为生育医疗。

3. 医疗险种中的险种“1”为基本医疗保险一档，“2”为基本医疗保险二档，“4”为基本医疗保险三档，“5”为少儿/大学生医保（医疗保险二档），“6”为统筹医疗保险。

4. 上述“缴费明细”表中带“*”标识为补缴，空行为断缴。带“&”标识为参保单位申请缓缴社会保险费单位缴费部分的时段。该参保人带&标志的缴费年月，养老保险在2026年12月前视同到账，工伤保险、失业保险在2026年12月前视同到账。

5. 居民养老保险、少儿/学生医疗保险缴费情况不在本清单中展示。

6. 如2020年2月至6月的单位缴费部分金额为“0”或者缴费金额减半的，属于按规定减免后实收金额。

7. 单位编号对应的单位名称：

单位编号	单位名称
392067	深圳市大升勘测技术有限公司

深圳市社会保险基金管理局

打印日期：2026年3月26日

深圳市社会保险基金管理局 社保费缴纳清单 证明专用章

程振宇证书

普通高等学校

毕业证书

学生 程振宇 性别 男，1982 年 11 月 15 日生，于 2002 年 9 月至 2006 年 6 月在本校 环境工程 专业四 年制本科学习，修完教学计划规定的全部课程，成绩合格，准予毕业。

校 名：中国海洋大学 校（院）长：吴德星

证书编号：10423120060500l023

二〇〇六 年 六 月二十六 日

中华人民共和国教育部学历证书查询网址：http://www.chsi.com.cn

547

注册土木工程师(岩土)

Registered Civil Engineer (Geotechnical)

本证书由中华人民共和国人力资源和社会保障部、住房和城乡建设部批准颁发，表明持证人通过国家统一组织的考试，取得注册土木工程师（岩土）的执业资格。

中华人民共和国人力资源和社会保障部

中华人民共和国住房和城乡建设部

姓 名：程振宇

证件号码：522501198211151612

性 别：男

出生年月：1982年11月

批准日期：2017 年 09 月 24 日

管 理 号：20170084400820174401460019l5

广东省职称证书

姓　　名：程振宇

身份证号：522501198211151612

职称名称：高级工程师

专　　业：岩土工程

级　　别：副高

取得方式：职称评审

通过时间：2023年05月07日

评审组织：深圳市勘察设计专业高级职称评审委员会

证书编号：2303001112039

发证单位：深圳市人力资源和社会保障局

发证时间：2023年07月05日

广东省职称证书 专用章

查询网址：http://www.gdhrss.gov.cn/gdweb/zyjsrc

使用有效期：2026年02月26日
- 2026年08月25日

中华人民共和国注册土木工程师(岩土)

注册执业证书

本证书是中华人民共和国注册土木工程师(岩土)的执业凭证，准予持证人在执业范围和注册有效期内执业。

姓　　名：程振宇

性　　别：男

出生日期：1982年11月15日

注册编号：AY20194401502

聘用单位：深圳市大升勘测技术有限公司

注册有效期：2025年04月02日-2028年04月01日

中华人民共和国
住房和城乡建设部

行政审批专用章（3）

个人签名：程振宇

签名日期：2026.2.26

发证日期：2025年04月02日

深圳市社会保险历年参保缴费明细表（个人）

姓名：程振宇　　社保电脑号：610304926　　身份证号码：522501198211151612　　页码：1

参保单位名称：深圳市大升勘测技术有限公司　　单位编号：392067　　计算单位：元

缴费年	月	单位编号	养老保险			医疗保险				生育			工伤保险		失业保险		
			基数	单位交	个人交	险种	基数	单位交	个人交	险种	基数	单位交	基数	单位交	基数	单位交	个人交
2025	04	392067	5000.0	850.0	400.0	1	6733	336.65	134.66	1	6733	33.67	5000	20.0	5000	40.0	10.0
2025	05	392067	5000.0	850.0	400.0	1	6733	336.65	134.66	1	6733	33.67	5000	20.0	5000	40.0	10.0
2025	06	392067	5000.0	850.0	400.0	1	6733	336.65	134.66	1	6733	33.67	5000	20.0	5000	40.0	10.0
2025	07	392067	5000.0	850.0	400.0	1	6733	336.65	134.66	1	6733	33.67	5000	20.0	5000	40.0	10.0
2025	08	392067	5000.0	850.0	400.0	1	6733	336.65	134.66	1	6733	33.67	5000	20.0	5000	40.0	10.0
2025	09	392067	5000.0	850.0	400.0	1	6733	336.65	134.66	1	6733	33.67	5000	20.0	5000	40.0	10.0
2025	10	392067	5000.0	850.0	400.0	1	6733	336.65	134.66	1	6733	33.67	5000	20.0	5000	40.0	10.0
2025	11	392067	5000.0	850.0	400.0	1	6733	336.65	134.66	1	6733	33.67	5000	20.0	5000	40.0	10.0
2025	12	392067	5000.0	850.0	400.0	1	6733	336.65	134.66	1	6733	33.67	5000	20.0	5000	40.0	10.0
2026	01	392067	5000.0	850.0	400.0	1	6727	403.62	134.54	1	6727	33.64	5000	20.0	5000	40.0	10.0
2026	02	392067	5000.0	850.0	400.0	1	6727	403.62	134.54	1	6727	33.64	5000	20.0	5000	40.0	10.0
2026	03	392067	5000.0	850.0	400.0	1	6727	403.62	134.54	1	6727	33.64	5000	20.0	5000	40.0	10.0
合计				10200.0	4800.0			4240.71	1615.56			403.95		240.0		480.0	120.0

深圳市社会保险基金管理局 社保费缴纳清单 证明专用章

备注：

1. 本证明可作为参保人在本单位参加社会保险的证明。向相关部门提供，查验部门可通过登录网址：https://sipub.sz.gov.cn/vp/，输入下列验真码（ 33927893a59745bp ）核查，验真码有效期三个月。

2. 生育保险中的险种“1”为生育保险，“2”为生育医疗。

3. 医疗险种中的险种“1”为基本医疗保险一档，“2”为基本医疗保险二档，“4”为基本医疗保险三档，“5”为少儿/大学生医保（医疗保险二档），“6”为统筹医疗保险。

4. 上述“缴费明细”表中带“*”标识为补缴，空行为断缴。带“&”标识为参保单位申请缓缴社会保险费单位缴费部分的时段。该参保人带&标志的缴费年月，养老保险在2026年12月前视同到账，工伤保险、失业保险在2026年12月前视同到账。

5. 居民养老保险、少儿/学生医疗保险缴费情况不在本清单中展示。

6. 如2020年2月至6月的单位缴费部分金额为“0”或者缴费金额减半的，属于按规定减免后实收金额。

7. 单位编号对应的单位名称：

单位编号	单位名称
392067	深圳市大升勘测技术有限公司

深圳市社会保险基金管理局 社保费缴纳清单 证明专用章

打印日期：2026年3月26日

童宏纲证书

硕士研究生

毕业证书

中华人民共和国教育部制

No. 00049858

研究生 童宏纲 性别 男，一九七四年一月六日生，于一九九七年九月至二零零零年六月在地质工程（岩土工程）专业学习，学制三年，修完硕士研究生培养计划规定的全部课程，成绩合格，毕业论文答辩通过，准予毕业。

校(院、所)长：

培养单位：

二零零零年六月三十日

编号：中地（汉）硕毕字 20001026

广东省专业技术资格专用章

粤高职证字第 1002001100224 号

童宏纲 于二〇〇九年十二月，经深圳市建筑工程高级专业技术资格评审委员会评审通过，具备 岩土 高级工程师资格。特发此证。

广东省人事厅

发证机关：广东省人事厅

二〇一〇年三月十日

建筑施工企业主要负责人

安全生产考核合格证书

编号：粤建安A（2008）0001501

姓　　名：童宏纲

性　　别：男

出 生 年 月：1974年01月06日

企 业 名 称：深圳市大升勘测技术有限公司

职　　务：分管生产经营的副总经理（副总裁）

初次领证日期：2008年06月01日

有 效 期：2023年03月15日　　至 2026年06月20日

发 证 机 关：广东省住房和城乡建设厅

发 证 日 期：2023 年 03 月 15 日

中华人民共和国住房和城乡建设部 监制

深圳市社会保险历年参保缴费明细表（个人）

姓名：童宏纲　　社保电脑号：2987133　　身份证号码：330722197401061918　　页码：1

参保单位名称：深圳市大升勘测技术有限公司　　单位编号：392067　　计算单位：元

缴费年	月	单位编号	养老保险			医疗保险				生育			工伤保险		失业保险		
			基数	单位交	个人交	险种	基数	单位交	个人交	险种	基数	单位交	基数	单位交	基数	单位交	个人交
2025	04	392067	4492.0	763.64	359.36	1	6733	336.65	134.66	1	6733	33.67	3600	14.4	3600	28.8	7.2
2025	05	392067	4492.0	763.64	359.36	1	6733	336.65	134.66	1	6733	33.67	3600	14.4	3600	28.8	7.2
2025	06	392067	4492.0	763.64	359.36	1	6733	336.65	134.66	1	6733	33.67	3600	14.4	3600	28.8	7.2
2025	07	392067	4775.0	811.75	382.0	1	6733	336.65	134.66	1	6733	33.67	3600	14.4	3600	28.8	7.2
2025	08	392067	4775.0	811.75	382.0	1	6733	336.65	134.66	1	6733	33.67	3600	14.4	3600	28.8	7.2
2025	09	392067	4775.0	811.75	382.0	1	6733	336.65	134.66	1	6733	33.67	3600	14.4	3600	28.8	7.2
2025	10	392067	4775.0	811.75	382.0	1	6733	336.65	134.66	1	6733	33.67	3600	14.4	3600	28.8	7.2
2025	11	392067	4775.0	811.75	382.0	1	6733	336.65	134.66	1	6733	33.67	3600	14.4	3600	28.8	7.2
2025	12	392067	4775.0	811.75	382.0	1	6733	336.65	134.66	1	6733	33.67	3600	14.4	3600	28.8	7.2
2026	01	392067	4775.0	811.75	382.0	1	6727	403.62	134.54	1	6727	33.64	3600	14.4	3600	28.8	7.2
2026	02	392067	4775.0	811.75	382.0	1	6727	403.62	134.54	1	6727	33.64	3600	14.4	3600	28.8	7.2
2026	03	392067	4775.0	811.75	382.0	1	6727	403.62	134.54	1	6727	33.64	3600	14.4	3600	28.8	7.2
合计				9596.67	4516.08			4240.71	1615.56			403.95		172.8		343.6	86.4

深圳市社会保险基金管理局 社保费缴纳清单 证明专用章

备注：

1. 本证明可作为参保人在本单位参加社会保险的证明。向相关部门提供，查验部门可通过登录网址：https://sipub.sz.gov.cn/vp/，输入下列验真码（ 33927893a599e41f ）核查，验真码有效期三个月。

2. 生育保险中的险种“1”为生育保险，“2”为生育医疗。

3. 医疗险种中的险种“1”为基本医疗保险一档，“2”为基本医疗保险二档，“4”为基本医疗保险三档，“5”为少儿/大学生医保（医疗保险二档），“6”为统筹医疗保险。

4. 上述“缴费明细”表中带“*”标识为补缴，空行为断缴。带“&”标识为参保单位申请缓缴社会保险费单位缴费部分的时段。该参保人带&标志的缴费年月，养老保险在2026年12月前视同到账，工伤保险、失业保险在2026年12月前视同到账。

5. 居民养老保险、少儿/学生医疗保险缴费情况不在本清单中展示。

6. 如2020年2月至6月的单位缴费部分金额为“0”或者缴费金额减半的，属于按规定减免后实收金额。

7. 单位编号对应的单位名称：

单位编号	单位名称
392067	深圳市大升勘测技术有限公司

深圳市社会保险基金管理局 社保费缴纳清单 证明专用章

打印日期：2026年3月26日

李江涛证书

普通高等学校

毕业证书

学生李江涛　　性别　男，一九八七年　十　月　十二　日生，于　二〇〇五年　九　月至二〇〇九年　七　月在本校　建设工程学院　勘查技术与工程　专业　肆　　年制　　本　　科学习，修完教学计划规定的全部课程，成绩合格，准予毕业。

校　　名：吉林大学　　校（院）长：展涛

证书编号：　101831200905006817　　二〇〇九年　七　月　一　日

中华人民共和国教育部学历证书查询网址：http://www.chsi.com.cn

资格证书

注册土木工程师(岩土)

Registered Civil Engineer (Geotechnical)

本证书由中华人民共和国人力资源和社会保障部、住房和城乡建设部批准颁发，表明持证人通过国家统一组织的考试，取得注册土木工程师（岩土）的执业资格。

姓　　名：李江涛

证件号码：410425198710123518

性　　别：男

出生年月：1987年10月

批准日期：2018年10月21日

管 理 号：20181000844000026 6

中华人民共和国人力资源和社会保障部

中华人民共和国住房和城乡建设部

广东省职称证书

姓　　名：李江涛

身份证号：410425198710123518

职称名称：高级工程师

专　　业：建筑岩土

级　　别：副高

取得方式：职称评审

通过时间：2022年05月14日

评审组织：深圳市勘察设计专业高级职称评审委员会

证书编号：2203001065328

发证单位：深圳市人力资源和社会保障局

发证时间：2022年06月24日

广东省职称证书 专用章

查询网址：http://www.gdhrss.gov.cn/gdweb/zyjsrc

使用有效期：2025年12月01日
- 2026年05月30日

中华人民共和国注册土木工程师(岩土)

注册执业证书

本证书是中华人民共和国注册土木工程师(岩土)的执业凭证，准予持证人在执业范围和注册有效期内执业。

姓　　名：李江涛

性　　别：男

出生日期：1987年10月12日

注册编号：AY20194401533

聘用单位：深圳市大升勘测技术有限公司

注册有效期：2025年11月26日-2028年11月25日

中华人民共和国
住房和城乡建设部

个人签名：李江涛

签名日期：2025.12.1

发证日期：2025年11月26日

深圳市社会保险历年参保缴费明细表（个人）

姓名：李江涛　　社保电脑号：632287868　　身份证号码：410425198710123518　　页码：1

参保单位名称：深圳市大升勘测技术有限公司　　单位编号：392067　　计算单位：元

缴费年	月	单位编号	养老保险			医疗保险				生育			工伤保险		失业保险		
			基数	单位交	个人交	险种	基数	单位交	个人交	险种	基数	单位交	基数	单位交	基数	单位交	个人交
2025	04	392067	4492.0	718.72	359.36	1	6733	336.65	134.66	1	6733	33.67	4000	16.0	4000	32.0	8.0
2025	05	392067	4492.0	718.72	359.36	1	6733	336.65	134.66	1	6733	33.67	4000	16.0	4000	32.0	8.0
2025	06	392067	4492.0	718.72	359.36	1	6733	336.65	134.66	1	6733	33.67	4000	16.0	4000	32.0	8.0
2025	07	392067	4775.0	764.0	382.0	1	6733	336.65	134.66	1	6733	33.67	4000	16.0	4000	32.0	8.0
2025	08	392067	4775.0	764.0	382.0	1	6733	336.65	134.66	1	6733	33.67	4000	16.0	4000	32.0	8.0
2025	09	392067	4775.0	764.0	382.0	1	6733	336.65	134.66	1	6733	33.67	4000	16.0	4000	32.0	8.0
2025	10	392067	4775.0	764.0	382.0	1	6733	336.65	134.66	1	6733	33.67	4000	16.0	4000	32.0	8.0
2025	11	392067	4775.0	764.0	382.0	1	6733	336.65	134.66	1	6733	33.67	4000	16.0	4000	32.0	8.0
2025	12	392067	4775.0	764.0	382.0	1	6733	336.65	134.66	1	6733	33.67	4000	16.0	4000	32.0	8.0
2026	01	392067	4775.0	764.0	382.0	1	6727	403.62	134.54	1	6727	33.64	4000	16.0	4000	32.0	8.0
2026	02	392067	4775.0	764.0	382.0	1	6727	403.62	134.54	1	6727	33.64	4000	16.0	4000	32.0	8.0
2026	03	392067	4775.0	764.0	382.0	1	6727	403.62	134.54	1	6727	33.64	4000	16.0	4000	32.0	8.0
合计				9032.16	4516.08			4240.71	1615.56			403.95		192.0		384.0	96.0

社保费缴纳清单 证明专用章

备注：

1. 本证明可作为参保人在本单位参加社会保险的证明。向相关部门提供，查验部门可通过登录网址：https://sipub.sz.gov.cn/vp/，输入下列验真码（ 33927893a598796m ）核查，验真码有效期三个月。

2. 生育保险中的险种“1”为生育保险，“2”为生育医疗。

3. 医疗险种中的险种“1”为基本医疗保险一档，“2”为基本医疗保险二档，“4”为基本医疗保险三档，“5”为少儿/大学生医保（医疗保险二档），“6”为统筹医疗保险。

4. 上述“缴费明细”表中带“*”标识为补缴，空行为断缴。带“&”标识为参保单位申请缓缴社会保险费单位缴费部分的时段。该参保人带&标志的缴费年月，养老保险在2026年12月前视同到账，工伤保险、失业保险在2026年12月前视同到账。

5. 居民养老保险、少儿/学生医疗保险缴费情况不在本清单中展示。

6. 如2020年2月至6月的单位缴费部分金额为“0”或者缴费金额减半的，属于按规定减免后实收金额。

7. 单位编号对应的单位名称：

单位编号	单位名称
392067	深圳市大升勘测技术有限公司

深圳市社会保险基金管理局

打印日期：2026年3月26日

社保费缴纳清单 证明专用章

汪新平证书

中国科学院

研究生院硕士研究生

毕业证书

中国科学院研究生院印制

No.0000224

研究生 汪新平 性别 男，

1976 年 2 月 3 日生，于

1999 年 9 月至 2002 年 6 月在

中国科学院武汉岩土力学研究所

专业 岩土工程

学习，学制 三 年，修完硕士研究生培养计划规定的全部课程，成绩合格，毕业论文答辩通过，准予毕业。

研究生培养单位 中国科学院研究生院

负责人 冯夏庭 院长：

2002 年 7 月 31 日

编号：80001120020200468

中华人民共和国教育部监制

硕士学位证书

汪新平系湖北仙桃人，一九七六年 三 月 三 日生。在我院武汉岩土力学所岩土工程学科（专业）已通过硕士学位的课程考试和论文答辩，成绩合格。根据《中华人民共和国学位条例》的规定，授予 工学 硕士学位。

中国科学院研究生院院长

学位评定委员会主席

2002 年 8 月 28 日

证书编号 800013020084

持证人签名:
Signature of the Bearer

管理号: 20160084400820164499090015 72
File No.

姓名: 汪新平
Full Name

性别: 男
Sex

出生年月: 1976年02月
Date of Birth

专业类别:
Professional Type

批准日期: 2016年09月04日
Approval Date

签发单位盖章:
Issued by

签发日期: 2017年03月10日
Issued on

本证书由中华人民共和国人力资源和社会保障部、住房和城乡建设部批准颁发。它表明持证人通过国家统一组织的考试，取得注册土木工程师（岩土）的执业资格。

This is to certify that the bearer of the Certificate has passed national examination organized by the Chinese government departments and has obtained qualifications for Registered Civil Engineer(Geo-technical).

approved & authorized
by
Ministry of Human Resources and Social Security
The People's Republic of China

approved & authorized
by
Ministry of Housing and Urban-Rural Development
The People's Republic of China

编号: MY00019822
No.

中冶集团

MCC

专业技术职务任职资格证书

姓　名　汪新平

性　别　男

出生年月　1976 年 02 月

任职资格　高级工程师

任职专业　岩土工程

编号　2901029

授予单位：中冶集团职称评审领导小组

二〇〇 九年 十二月 一 日

使用有效期：2026年02月25日
- 2026年08月24日

中华人民共和国注册土木工程师(岩土)

注册执业证书

本证书是中华人民共和国注册土木工程师(岩土)的执业凭证，准予持证人在执业范围和注册有效期内执业。

姓　　名：汪新平

性　　别：男

出生日期：1976年02月03日

注册编号：AY20173701034

聘用单位：深圳市大升勘测技术有限公司

注册有效期：2023年12月04日-2026年12月31日

中华人民共和国
住房和城乡建设部

个人签名：汪新平

签名日期：2026.2.25

发证日期：2023年12月04日

深圳市社会保险历年参保缴费明细表（个人）

姓名：汪新平　　社保电脑号：605048270　　身份证号码：320106197602031219　　页码：1

参保单位名称：深圳市大升勘测技术有限公司　　单位编号：392067　　计算单位：元

缴费年	月	单位编号	养老保险			医疗保险				生育			工伤保险		失业保险		
			基数	单位交	个人交	险种	基数	单位交	个人交	险种	基数	单位交	基数	单位交	基数	单位交	个人交
2025	04	392067	4492.0	763.64	359.36	1	6733	336.65	134.66	1	6733	33.67	3700	14.8	3700	29.6	7.4
2025	05	392067	4492.0	763.64	359.36	1	6733	336.65	134.66	1	6733	33.67	3700	14.8	3700	29.6	7.4
2025	06	392067	4492.0	763.64	359.36	1	6733	336.65	134.66	1	6733	33.67	3700	14.8	3700	29.6	7.4
2025	07	392067	4775.0	811.75	382.0	1	6733	336.65	134.66	1	6733	33.67	3700	14.8	3700	29.6	7.4
2025	08	392067	4775.0	811.75	382.0	1	6733	336.65	134.66	1	6733	33.67	3700	14.8	3700	29.6	7.4
2025	09	392067	4775.0	811.75	382.0	1	6733	336.65	134.66	1	6733	33.67	3700	14.8	3700	29.6	7.4
2025	10	392067	4775.0	811.75	382.0	1	6733	336.65	134.66	1	6733	33.67	3700	14.8	3700	29.6	7.4
2025	11	392067	4775.0	811.75	382.0	1	6733	336.65	134.66	1	6733	33.67	3700	14.8	3700	29.6	7.4
2025	12	392067	4775.0	811.75	382.0	1	6733	336.65	134.66	1	6733	33.67	3700	14.8	3700	29.6	7.4
2026	01	392067	4775.0	811.75	382.0	1	6727	403.62	134.54	1	6727	33.64	3700	14.8	3700	29.6	7.4
2026	02	392067	4775.0	811.75	382.0	1	6727	403.62	134.54	1	6727	33.64	3700	14.8	3700	29.6	7.4
2026	03	392067	4775.0	811.75	382.0	1	6727	403.62	134.54	1	6727	33.64	3700	14.8	3700	29.6	7.4
合计				9596.67	4516.08			4240.71	1615.56			403.95		177.6		355.2	88.8

深圳市社会保险基金管理局 社保费缴纳清单 证明专用章

备注：

1. 本证明可作为参保人在本单位参加社会保险的证明。向相关部门提供，查验部门可通过登录网址：https://sipub.sz.gov.cn/vp/，输入下列验真码（ 33927893a599eaej ）核查，验真码有效期三个月。

2. 生育保险中的险种“1”为生育保险，“2”为生育医疗。

3. 医疗险种中的险种“1”为基本医疗保险一档，“2”为基本医疗保险二档，“4”为基本医疗保险三档，“5”为少儿/大学生医保（医疗保险二档），“6”为统筹医疗保险。

4. 上述“缴费明细”表中带“*”标识为补缴，空行为断缴。带“&”标识为参保单位申请缓缴社会保险费单位缴费部分的时段。该参保人带&标志的缴费年月，养老保险在2026年12月前视同到账，工伤保险、失业保险在2026年12月前视同到账。

5. 居民养老保险、少儿/学生医疗保险缴费情况不在本清单中展示。

6. 如2020年2月至6月的单位缴费部分金额为“0”或者缴费金额减半的，属于按规定减免后实收金额。

7. 单位编号对应的单位名称：

单位编号	单位名称
392067	深圳市大升勘测技术有限公司

深圳市社会保险基金管理局

打印日期：2026年3月26日

深圳市社会保险基金管理局 社保费缴纳清单 证明专用章

何志勇证书

硕士研究生

毕业证书

研究生　何志勇　，性别 男 ，一九八五 年十一 月十四 日生，于二〇〇九 年 九 月至二〇一二 年 六 月在 岩土工程 专业学习，学制 2.5 年，修完硕士研究生培养计划规定的全部课程，成绩合格，毕业论文答辩通过，准予毕业。

校　长：

校　名：西南交通大学

证书编号:106131201202001884

二〇一二 年 六 月三十 日

查询网址：http://www.chsi.com.cn

注册土木工程师

（岩土）

Registered Engineer of Civil Engineering

(Geotechnical)

本证书由中华人民共和国人力资源和社会保障部、住房和城乡建设部批准颁发，表明持证人通过国家统一组织的考试，取得注册土木工程师（岩土）职业资格。

中华人民共和国人力资源和社会保障部

中华人民共和国住房和城乡建设部

姓　名：何志勇

证件号码：410704198511140010

性　别：男

出生年月：1985年11月

批准日期：2023年11月05日

管 理 号：20231100844000000386

广东省职称证书

姓　　名：何志勇

身份证号：410704198511140010

职称名称：高级工程师

专　　业：建筑岩土

级　　别：副高

取得方式：职称评审

通过时间：2021年04月10日

评审组织：深圳市勘察设计专业高级职称评审委员会

证书编号：2103001061854

发证单位：深圳市人力资源和社会保障局

发证时间：2021年08月02日

广东省职称证书 专用章

查询网址：http://www.gdhrss.gov.cn/gdweb/zyjsrc

使用有效期：2026年02月25日
- 2026年08月24日

中华人民共和国注册土木工程师(岩土)

注册执业证书

本证书是中华人民共和国注册土木工程师(岩土)的执业凭证，准予持证人在执业范围和注册有效期内执业。

姓　　名：何志勇

性　　别：男

出生日期：1985年11月14日

注册编号：AY20244402214

聘用单位：深圳市大升勘测技术有限公司

注册有效期：2024年05月22日-2027年06月30日

中华人民共和国
住房和城乡建设部

行政审批专用章
(3)
1101051090046

何志勇

个人签名：何志勇

签名日期：2026.2.25

发证日期：2024年05月22日

深圳市社会保险历年参保缴费明细表（个人）

姓名：何志勇　　社保电脑号：633054489　　身份证号码：410704198511140010　　页码：1

参保单位名称：深圳市大升勘测技术有限公司　　单位编号：392067　　计算单位：元

缴费年	月	单位编号	养老保险			医疗保险				生育			工伤保险		失业保险		
			基数	单位交	个人交	险种	基数	单位交	个人交	险种	基数	单位交	基数	单位交	基数	单位交	个人交
2025	04	392067	4492.0	763.64	359.36	1	6733	336.65	134.66	1	6733	33.67	3700	14.8	3700	29.6	7.4
2025	05	392067	4492.0	763.64	359.36	1	6733	336.65	134.66	1	6733	33.67	3700	14.8	3700	29.6	7.4
2025	06	392067	4492.0	763.64	359.36	1	6733	336.65	134.66	1	6733	33.67	3700	14.8	3700	29.6	7.4
2025	07	392067	4775.0	811.75	382.0	1	6733	336.65	134.66	1	6733	33.67	3700	14.8	3700	29.6	7.4
2025	08	392067	4775.0	811.75	382.0	1	6733	336.65	134.66	1	6733	33.67	3700	14.8	3700	29.6	7.4
2025	09	392067	4775.0	811.75	382.0	1	6733	336.65	134.66	1	6733	33.67	3700	14.8	3700	29.6	7.4
2025	10	392067	4775.0	811.75	382.0	1	6733	336.65	134.66	1	6733	33.67	3700	14.8	3700	29.6	7.4
2025	11	392067	4775.0	811.75	382.0	1	6733	336.65	134.66	1	6733	33.67	3700	14.8	3700	29.6	7.4
2025	12	392067	4775.0	811.75	382.0	1	6733	336.65	134.66	1	6733	33.67	3700	14.8	3700	29.6	7.4
2026	01	392067	4775.0	811.75	382.0	1	6727	403.62	134.54	1	6727	33.64	3700	14.8	3700	29.6	7.4
2026	02	392067	4775.0	811.75	382.0	1	6727	403.62	134.54	1	6727	33.64	3700	14.8	3700	29.6	7.4
2026	03	392067	4775.0	811.75	382.0	1	6727	403.62	134.54	1	6727	33.64	3700	14.8	3700	29.6	7.4
合计				9596.67	4516.08			4240.71	1615.56			403.95		177.6		355.2	88.8

社保费缴纳清单 证明专用章

备注：

1. 本证明可作为参保人在本单位参加社会保险的证明。向相关部门提供，查验部门可通过登录网址：https://sipub.sz.gov.cn/vp/，输入下列验真码（ 33927893a5330a42 ）核查，验真码有效期三个月。

2. 生育保险中的险种“1”为生育保险，“2”为生育医疗。

3. 医疗险种中的险种“1”为基本医疗保险一档，“2”为基本医疗保险二档，“4”为基本医疗保险三档，“5”为少儿/大学生医保（医疗保险二档），“6”为统筹医疗保险。

4. 上述“缴费明细”表中带“*”标识为补缴，空行为断缴。带“&”标识为参保单位申请缓缴社会保险费单位缴费部分的时段。该参保人带&标志的缴费年月，养老保险在2026年12月前视同到账，工伤保险、失业保险在2026年12月前视同到账。

5. 居民养老保险、少儿/学生医疗保险缴费情况不在本清单中展示。

6. 如2020年2月至6月的单位缴费部分金额为“0”或者缴费金额减半的，属于按规定减免后实收金额。

7. 单位编号对应的单位名称：

单位编号	单位名称
392067	深圳市大升勘测技术有限公司

深圳市社会保险基金管理局

打印日期：2026年3月26日

社保费缴纳清单 证明专用章

胡大伟证书

硕士学位证书

胡大伟，男，1982年11月11日生。在武汉大学完成了测绘工程领域工程硕士专业学位培养计划，成绩合格。根据《中华人民共和国学位条例》的规定，授予工程硕士学位。

武汉大学　　校长　学位评定委员会主席

证书编号：Z10486320080001914

二〇〇八年六月三十日

（专业学位证书）

照片

广东省专业技术资格证 专用章

粤高职证字第 1600101105999 号

胡大伟于二〇一五年十二月，经深圳市建筑专业高级专业技术资格第一评审委员会评审通过，具备测绘高级工程师资格。特发此证

深圳市人力资源和社会保障局 专业技术资格审批专用章

发证机关：

二〇一六年三月三十日

注册测绘师
Registered Surveyor

本证书由中华人民共和国人力资源和社会保障部、自然资源部批准颁发，表明持证人通过国家统一组织的考试，取得注册测绘师资格。

姓　　名：胡大伟
证件号码：34212319821111075X
性　　别：男
出生年月：1982年11月
批准日期：2018年09月09日
管 理 号：201809072440000083

中华人民共和国人力资源和社会保障部　　中华人民共和国自然资源部

中华人民共和国注册测绘师

注　册　证

本证书是中华人民共和国注册测绘师的执业凭证，准予持证人在执业范围和注册有效期内执业。

姓　　名：胡大伟

证书编号：204401900(00)

自然资源部

证书流水号：81518　　有效期至：2026-08-27

注册测绘师资格信息
姓名: 胡大伟
身份证号: 342123198211111075X
注册资格: 有
注册状态: 已注册
注册单位: 深圳市大升勘测技术有限公司
证书编号: 204401900(00)
执业印章编号: 204401900(00)
注册有效期: 2026-08-27
转到登陆
关闭

深圳市社会保险历年参保缴费明细表（个人）

姓名：胡大伟　　社保电脑号：606247357　　身份证号码：342123198211110 75X　　页码：1

参保单位名称：深圳市大升勘测技术有限公司　　单位编号：392067　　计算单位：元

缴费年	月	单位编号	养老保险			医疗保险				生育			工伤保险		失业保险		
			基数	单位交	个人交	险种	基数	单位交	个人交	险种	基数	单位交	基数	单位交	基数	单位交	个人交
2025	04	392067	5000.0	850.0	400.0	1	6733	336.65	134.66	1	6733	33.67	5000	20.0	5000	40.0	10.0
2025	05	392067	5000.0	850.0	400.0	1	6733	336.65	134.66	1	6733	33.67	5000	20.0	5000	40.0	10.0
2025	06	392067	5000.0	850.0	400.0	1	6733	336.65	134.66	1	6733	33.67	5000	20.0	5000	40.0	10.0
2025	07	392067	5000.0	850.0	400.0	1	6733	336.65	134.66	1	6733	33.67	5000	20.0	5000	40.0	10.0
2025	08	392067	5000.0	850.0	400.0	1	6733	336.65	134.66	1	6733	33.67	5000	20.0	5000	40.0	10.0
2025	09	392067	5000.0	850.0	400.0	1	6733	336.65	134.66	1	6733	33.67	5000	20.0	5000	40.0	10.0
2025	10	392067	5000.0	850.0	400.0	1	6733	336.65	134.66	1	6733	33.67	5000	20.0	5000	40.0	10.0
2025	11	392067	5000.0	850.0	400.0	1	6733	336.65	134.66	1	6733	33.67	5000	20.0	5000	40.0	10.0
2025	12	392067	5000.0	850.0	400.0	1	6733	336.65	134.66	1	6733	33.67	5000	20.0	5000	40.0	10.0
2026	01	392067	5000.0	850.0	400.0	1	6727	403.62	134.54	1	6727	33.64	5000	20.0	5000	40.0	10.0
2026	02	392067	5000.0	850.0	400.0	1	6727	403.62	134.54	1	6727	33.64	5000	20.0	5000	40.0	10.0
2026	03	392067	5000.0	850.0	400.0	1	6727	403.62	134.54	1	6727	33.64	5000	20.0	5000	40.0	10.0
合计				10200.0	4800.0			4240.71	1615.56			403.95		240.0		480.0	120.0

深圳市社会保险基金管理局 社保费缴纳清单 证明专用章

备注：

1. 本证明可作为参保人在本单位参加社会保险的证明。向相关部门提供，查验部门可通过登录网址：https://sipub.sz.gov.cn/vp/，输入下列验真码（ 33927893a599dd0m ）核查，验真码有效期三个月。

2. 生育保险中的险种“1”为生育保险，“2”为生育医疗。

3. 医疗险种中的险种“1”为基本医疗保险一档，“2”为基本医疗保险二档，“4”为基本医疗保险三档，“5”为少儿/大学生医保（医疗保险二档），“6”为统筹医疗保险。

4. 上述“缴费明细”表中带“*”标识为补缴，空行为断缴。带“&”标识为参保单位申请缓缴社会保险费单位缴费部分的时段。该参保人带&标志的缴费年月，养老保险在2026年12月前视同到账，工伤保险、失业保险在2026年12月前视同到账。

5. 居民养老保险、少儿/学生医疗保险缴费情况不在本清单中展示。

6. 如2020年2月至6月的单位缴费部分金额为“0”或者缴费金额减半的，属于按规定减免后实收金额。

7. 单位编号对应的单位名称：

单位编号	单位名称
392067	深圳市大升勘测技术有限公司

深圳市社会保险基金管理局

打印日期：2026年3月26日

深圳市社会保险基金管理局 社保费缴纳清单 证明专用章

姜信东证书

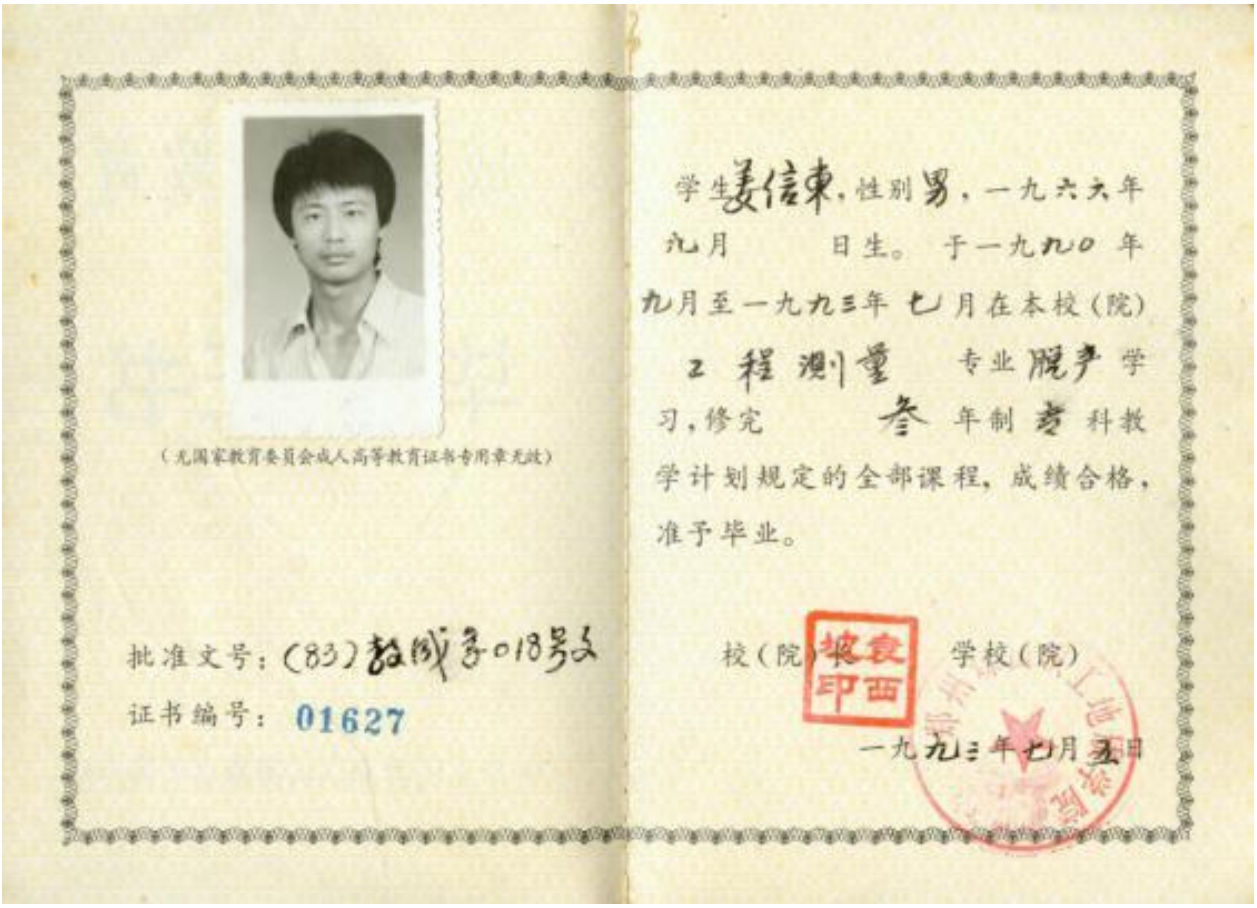

（无国家教育委员会成人高等教育证书专用章无效）

学生姜信东，性别男，一九六六年九月　日生。于一九九〇年九月至一九九三年七月在本校（院）工程测量专业脱产学习，修完叁年制专科教学计划规定的全部课程，成绩合格，准予毕业。

批准文号：（83）教成字018号

证书编号：01627

校（院）长印　学校（院）

一九九三年七月五日

姓　名：姜信东

身份证号：360602219660910015

资格名称：高级工程师

专业名称：测绘

批准日期：二00九年十一月二日

批复文件：赣人社字[2009]411号

工作单位：鹰潭市金联房地产开发有限公司

非国有管理号：36220090506

签发单位盖章：

签发日期：2010

专业技术资格专用章

持证人签名：
Signature of the Bearer

管理号：
File No.：11724430199421703

姓名：
Full Name 姜信东

性别：
Sex 男

出生年月：
Date of Birth 1966年09月

专业类别：
Professional Type

批准日期：
Approval Date 2011年04月17日

签发单位盖章：
Issued by 中华人力资源和社会保障部

签发日期：
Issued on 2011 年 08 月 16 日

中华人民共和国注册测绘师

注 册 证

本证书是中华人民共和国注册测绘师的执业凭证，准予持证人在执业范围和注册有效期内执业。

姓　　名：姜信东

证书编号：204401902(00)

中华人民共和国自然资源部

证书流水号：81519　　有效期至：2026-08-27

注册测绘师资格信息
姓名: 姜信东
身份证号: 360602196609100015
注册资格: 有
注册状态: 已注册
注册单位: 深圳市大升勘测技术有限公司
证书编号: 204401902(00)
执业印章编号: 204401902(00)
注册有效期: 2026-08-27
转到登陆
关闭

深圳市社会保险历年参保缴费明细表（个人）

姓名：姜信东　　社保电脑号：606247312　　身份证号码：360602196609100015　　页码：1

参保单位名称：深圳市大升勘测技术有限公司　　单位编号：392067　　计算单位：元

缴费年	月	单位编号	养老保险			医疗保险				生育			工伤保险		失业保险		
			基数	单位交	个人交	险种	基数	单位交	个人交	险种	基数	单位交	基数	单位交	基数	单位交	个人交
2025	04	392067	4492.0	718.72	359.36	2	6733	101.0	33.67	1	6733	33.67	3200	12.8	3200	25.6	6.4
2025	05	392067	4492.0	718.72	359.36	2	6733	101.0	33.67	1	6733	33.67	3200	12.8	3200	25.6	6.4
2025	06	392067	4492.0	718.72	359.36	2	6733	101.0	33.67	1	6733	33.67	3200	12.8	3200	25.6	6.4
2025	07	392067	4775.0	764.0	382.0	2	6733	101.0	33.67	1	6733	33.67	3200	12.8	3200	25.6	6.4
2025	08	392067	4775.0	764.0	382.0	2	6733	101.0	33.67	1	6733	33.67	3200	12.8	3200	25.6	6.4
2025	09	392067	4775.0	764.0	382.0	2	6733	101.0	33.67	1	6733	33.67	3200	12.8	3200	25.6	6.4
2025	10	392067	4775.0	764.0	382.0	2	6733	101.0	33.67	1	6733	33.67	3200	12.8	3200	25.6	6.4
2025	11	392067	4775.0	764.0	382.0	2	6733	101.0	33.67	1	6733	33.67	3200	12.8	3200	25.6	6.4
2025	12	392067	4775.0	764.0	382.0	2	6733	101.0	33.67	1	6733	33.67	3200	12.8	3200	25.6	6.4
2026	01	392067	4775.0	764.0	382.0	2	6727	100.91	33.64	1	6727	33.64	3200	12.8	3200	25.6	6.4
2026	02	392067	4775.0	764.0	382.0	2	6727	100.91	33.64	1	6727	33.64	3200	12.8	3200	25.6	6.4
2026	03	392067	4775.0	764.0	382.0	2	6727	100.91	33.64	1	6727	33.64	3200	12.8	3200	25.6	6.4
合计				9032.16	4516.08			1211.73	403.95			403.95		153.6		307.2	76.8

深圳市社会保险基金管理局 社保费缴纳清单 证明专用章

备注：

1. 本证明可作为参保人在本单位参加社会保险的证明。向相关部门提供，查验部门可通过登录网址：https://sipub.sz.gov.cn/vp/，输入下列验真码（ 33927893a599aa6g ）核查，验真码有效期三个月。

2. 生育保险中的险种“1”为生育保险，“2”为生育医疗。

3. 医疗险种中的险种“1”为基本医疗保险一档，“2”为基本医疗保险二档，“4”为基本医疗保险三档，“5”为少儿/大学生医保（医疗保险二档），“6”为统筹医疗保险。

4. 上述“缴费明细”表中带“*”标识为补缴，空行为断缴。带“&”标识为参保单位申请缓缴社会保险费单位缴费部分的时段。该参保人带&标志的缴费年月，养老保险在2026年12月前视同到账，工伤保险、失业保险在2026年12月前视同到账。

5. 居民养老保险、少儿/学生医疗保险缴费情况不在本清单中展示。

6. 如2020年2月至6月的单位缴费部分金额为“0”或者缴费金额减半的，属于按规定减免后实收金额。

7. 单位编号对应的单位名称：

单位编号	单位名称
392067	深圳市大升勘测技术有限公司

深圳市社会保险基金管理局 社保费缴纳清单 证明专用章

打印日期：2026年3月26日

赵庆攀证书

普通高等学校

毕业证书

学生 赵庆攀 性别 男，
学号 080962，一九八九年
十二月 二十三日生，于 二〇〇八年
九月至 二〇一二年 七月在本校
土木工程 专业
四年制本科学习，修完教学计划规定的全部课程，成绩合格，准予毕业。

校（院）长：

校 名：同济大学

二〇一二年 七月 一日

证书序列号：NO. 10468145
证书编号：102471201205003794

注册土木工程师
（岩土）
Registered Engineer of Civil Engineering
(Geotechnical)

本证书由中华人民共和国人力资源和社会保障部、住房和城乡建设部批准颁发，表明持证人通过国家统一组织的考试，取得注册土木工程师（岩土）职业资格。

姓 名：赵庆攀
证件号码：530381198912233734
性 别：男
出生年月：1989年12月
批准日期：2021年10月24日
管 理 号：20211000844000000743

中华人民共和国人力资源和社会保障部

中华人民共和国住房和城乡建设部

广东省职称证书

姓　　名：赵庆攀

身份证号：530381198912233734

职称名称：高级工程师

专　　业：岩土工程

级　　别：副高

取得方式：职称评审

通过时间：2024年5月18日

评审组织：深圳市勘察设计专业高级职称评审委员会

证书编号：2403001198309

发证单位：深圳市人力资源和社会保障局

发证时间：2024年8月20日

使用有效期：2026年02月25日
- 2026年08月24日

中华人民共和国注册土木工程师(岩土)

注册执业证书

本证书是中华人民共和国注册土木工程师(岩土)的执业凭证，准予持证人在执业范围和注册有效期内执业。

姓　　名：赵庆攀

性　　别：男

出生日期：1989年12月23日

注册编号：AY20224401917

聘用单位：深圳市大升勘测技术有限公司

注册有效期：2025年04月02日-2028年04月01日

中华人民共和国
住房和城乡建设部

行政审批专用章
(3)
11010510900461

个人签名：赵庆攀

签名日期：2026.2.25

发证日期：2025年04月02日

深圳市社会保险历年参保缴费明细表（个人）

姓名：赵庆攀　　社保电脑号：630687902　　身份证号码：530381198912233734　　页码：1

参保单位名称：深圳市大升勘测技术有限公司　　单位编号：392067　　计算单位：元

缴费年	月	单位编号	养老保险			医疗保险				生育			工伤保险		失业保险		
			基数	单位交	个人交	险种	基数	单位交	个人交	险种	基数	单位交	基数	单位交	基数	单位交	个人交
2025	04	392067	4492.0	763.64	359.36	1	6733	336.65	134.66	1	6733	33.67	4000	16.0	4000	32.0	8.0
2025	05	392067	4492.0	763.64	359.36	1	6733	336.65	134.66	1	6733	33.67	4000	16.0	4000	32.0	8.0
2025	06	392067	4492.0	763.64	359.36	1	6733	336.65	134.66	1	6733	33.67	4000	16.0	4000	32.0	8.0
2025	07	392067	4775.0	811.75	382.0	1	6733	336.65	134.66	1	6733	33.67	4000	16.0	4000	32.0	8.0
2025	08	392067	4775.0	811.75	382.0	1	6733	336.65	134.66	1	6733	33.67	4000	16.0	4000	32.0	8.0
2025	09	392067	4775.0	811.75	382.0	1	6733	336.65	134.66	1	6733	33.67	4000	16.0	4000	32.0	8.0
2025	10	392067	4775.0	811.75	382.0	1	6733	336.65	134.66	1	6733	33.67	4000	16.0	4000	32.0	8.0
2025	11	392067	4775.0	811.75	382.0	1	6733	336.65	134.66	1	6733	33.67	4000	16.0	4000	32.0	8.0
2025	12	392067	4775.0	811.75	382.0	1	6733	336.65	134.66	1	6733	33.67	4000	16.0	4000	32.0	8.0
2026	01	392067	4775.0	811.75	382.0	1	6727	403.62	134.54	1	6727	33.64	4000	16.0	4000	32.0	8.0
2026	02	392067	4775.0	811.75	382.0	1	6727	403.62	134.54	1	6727	33.64	4000	16.0	4000	32.0	8.0
2026	03	392067	4775.0	811.75	382.0	1	6727	403.62	134.54	1	6727	33.64	4000	16.0	4000	32.0	8.0
合计				9596.67	4516.08			4240.71	1615.56			403.95		192.0		384.0	96.0

社保费缴纳清单 证明专用章

备注：

1. 本证明可作为参保人在本单位参加社会保险的证明。向相关部门提供，查验部门可通过登录网址：https://sipub.sz.gov.cn/vp/，输入下列验真码（ 33927893a5972fff ）核查，验真码有效期三个月。

2. 生育保险中的险种“1”为生育保险，“2”为生育医疗。

3. 医疗险种中的险种“1”为基本医疗保险一档，“2”为基本医疗保险二档，“4”为基本医疗保险三档，“5”为少儿/大学生医保（医疗保险二档），“6”为统筹医疗保险。

4. 上述“缴费明细”表中带“*”标识为补缴，空行为断缴。带“&”标识为参保单位申请缓缴社会保险费单位缴费部分的时段。该参保人带&标志的缴费年月，养老保险在2026年12月前视同到账，工伤保险、失业保险在2026年12月前视同到账。

5. 居民养老保险、少儿/学生医疗保险缴费情况不在本清单中展示。

6. 如2020年2月至6月的单位缴费部分金额为“0”或者缴费金额减半的，属于按规定减免后实收金额。

7. 单位编号对应的单位名称：

单位编号	单位名称
392067	深圳市大升勘测技术有限公司

深圳市社会保险基金管理局

打印日期：2026年3月26日

社保费缴纳清单 证明专用章

杜思思证书

中国地质大学

硕士研究生毕业证书

杜思思，女，1985年8月20日生。于2009年9月至2011年6月在地质工程专业学习，学制2.5年，修完硕士研究生培养计划规定的全部课程，成绩合格，毕业论文答辩通过，准予毕业。

校长 邓军

2011年6月20日

证书编号：114151201102001048

专业精深 知识广博 品德优良 基础厚实

广东省职称证书

姓　　名：杜思思

身份证号：440303198508207322

职称名称：高级工程师

专　　业：岩土工程

级　　别：副高

取得方式：职称评审

通过时间：2022年05月14日

评审组织：深圳市勘察设计专业高级职称评审委员会

证书编号：2203001065158

发证单位：深圳市人力资源和社会保障局

发证时间：2022年06月24日

广东省职称证书 专用章

查询网址：http://www.gdhrss.gov.cn/gdweb/zyjsrc

深圳市社会保险历年参保缴费明细表（个人）

姓名：杜思思　　社保电脑号：621377893　　身份证号码：440303198508207322　　页码：1

参保单位名称：深圳市大升勘测技术有限公司　　单位编号：392067　　计算单位：元

缴费年	月	单位编号	养老保险			医疗保险				生育			工伤保险		失业保险		
			基数	单位交	个人交	险种	基数	单位交	个人交	险种	基数	单位交	基数	单位交	基数	单位交	个人交
2025	04	392067	4492.0	763.64	359.36	1	6733	336.65	134.66	1	6733	33.67	3700	14.8	3700	29.6	7.4
2025	05	392067	4492.0	763.64	359.36	1	6733	336.65	134.66	1	6733	33.67	3700	14.8	3700	29.6	7.4
2025	06	392067	4492.0	763.64	359.36	1	6733	336.65	134.66	1	6733	33.67	3700	14.8	3700	29.6	7.4
2025	07	392067	4775.0	811.75	382.0	1	6733	336.65	134.66	1	6733	33.67	3700	14.8	3700	29.6	7.4
2025	08	392067	4775.0	811.75	382.0	1	6733	336.65	134.66	1	6733	33.67	3700	14.8	3700	29.6	7.4
2025	09	392067	4775.0	811.75	382.0	1	6733	336.65	134.66	1	6733	33.67	3700	14.8	3700	29.6	7.4
2025	10	392067	4775.0	811.75	382.0	1	6733	336.65	134.66	1	6733	33.67	3700	14.8	3700	29.6	7.4
2025	11	392067	4775.0	811.75	382.0	1	6733	336.65	134.66	1	6733	33.67	3700	14.8	3700	29.6	7.4
2025	12	392067	4775.0	811.75	382.0	1	6733	336.65	134.66	1	6733	33.67	3700	14.8	3700	29.6	7.4
2026	01	392067	4775.0	811.75	382.0	1	6727	403.62	134.54	1	6727	33.64	3700	14.8	3700	29.6	7.4
2026	02	392067	4775.0	811.75	382.0	1	6727	403.62	134.54	1	6727	33.64	3700	14.8	3700	29.6	7.4
2026	03	392067	4775.0	811.75	382.0	1	6727	403.62	134.54	1	6727	33.64	3700	14.8	3700	29.6	7.4
合计				9596.67	4516.08			4240.71	1615.56			403.95		177.6		353.2	88.8

社保费缴纳清单 证明专用章

备注：

1. 本证明可作为参保人在本单位参加社会保险的证明。向相关部门提供，查验部门可通过登录网址：https://sipub.sz.gov.cn/vp/，输入下列验真码（ 33927893a5980d6g ）核查，验真码有效期三个月。

2. 生育保险中的险种“1”为生育保险，“2”为生育医疗。

3. 医疗险种中的险种“1”为基本医疗保险一档，“2”为基本医疗保险二档，“4”为基本医疗保险三档，“5”为少儿/大学生医保（医疗保险二档），“6”为统筹医疗保险。

4. 上述“缴费明细”表中带“*”标识为补缴，空行为断缴。带“&”标识为参保单位申请缓缴社会保险费单位缴费部分的时段。该参保人带&标志的缴费年月，养老保险在2026年12月前视同到账，工伤保险、失业保险在2026年12月前视同到账。

5. 居民养老保险、少儿/学生医疗保险缴费情况不在本清单中展示。

6. 如2020年2月至6月的单位缴费部分金额为“0”或者缴费金额减半的，属于按规定减免后实收金额。

7. 单位编号对应的单位名称：

单位编号	单位名称
392067	深圳市大升勘测技术有限公司

深圳市社会保险基金管理局

打印日期：2026年3月26日

社保费缴纳清单 证明专用章

邹亮证书

普通高等学校

毕业证书

学生 邹亮 性别 男，一九八九年 五 月 十三 日生，于二〇〇八年 九 月至二〇一二年 六 月在本校 地质工程 专业 四 年制本科学习，修完教学计划规定的全部课程，成绩合格，准予毕业。

校 名：中国矿业大学 校 长：葛世荣

证书编号：102901201205002250 二〇一二年 六 月 二十 日

中华人民共和国教育部学历证书查询网址：http://www.chsi.com.cn

广东省职称证书



姓 名：邹亮

身份证号：360424198905132536

职称名称：高级工程师

专 业：岩土工程

级 别：副高

取得方式：职称评审

通过时间：2022年05月14日

评审组织：深圳市勘察设计专业高级职称评审委员会

证书编号：2203001065401

发证单位：深圳市人力资源和社会保障局

发证时间：2022年06月24日

广东省职称证书 专用章

查询网址：http://www.gdhrss.gov.cn/gdweb/zyjsrc

深圳市社会保险历年参保缴费明细表（个人）

姓名：邹亮　　社保电脑号：632743345　　身份证号码：360424198905132536　　页码：1

参保单位名称：深圳市大升勘测技术有限公司　　单位编号：392067　　计算单位：元

缴费年	月	单位编号	养老保险			医疗保险				生育			工伤保险		失业保险		
			基数	单位交	个人交	险种	基数	单位交	个人交	险种	基数	单位交	基数	单位交	基数	单位交	个人交
2025	04	392067	4492.0	763.64	359.36	1	6733	336.65	134.66	1	6733	33.67	4000	16.0	4000	32.0	8.0
2025	05	392067	4492.0	763.64	359.36	1	6733	336.65	134.66	1	6733	33.67	4000	16.0	4000	32.0	8.0
2025	06	392067	4492.0	763.64	359.36	1	6733	336.65	134.66	1	6733	33.67	4000	16.0	4000	32.0	8.0
2025	07	392067	4775.0	811.75	382.0	1	6733	336.65	134.66	1	6733	33.67	4000	16.0	4000	32.0	8.0
2025	08	392067	4775.0	811.75	382.0	1	6733	336.65	134.66	1	6733	33.67	4000	16.0	4000	32.0	8.0
2025	09	392067	4775.0	811.75	382.0	1	6733	336.65	134.66	1	6733	33.67	4000	16.0	4000	32.0	8.0
2025	10	392067	4775.0	811.75	382.0	1	6733	336.65	134.66	1	6733	33.67	4000	16.0	4000	32.0	8.0
2025	11	392067	4775.0	811.75	382.0	1	6733	336.65	134.66	1	6733	33.67	4000	16.0	4000	32.0	8.0
2025	12	392067	4775.0	811.75	382.0	1	6733	336.65	134.66	1	6733	33.67	4000	16.0	4000	32.0	8.0
2026	01	392067	4775.0	811.75	382.0	1	6727	403.62	134.54	1	6727	33.64	4000	16.0	4000	32.0	8.0
2026	02	392067	4775.0	811.75	382.0	1	6727	403.62	134.54	1	6727	33.64	4000	16.0	4000	32.0	8.0
2026	03	392067	4775.0	811.75	382.0	1	6727	403.62	134.54	1	6727	33.64	4000	16.0	4000	32.0	8.0
合计				9596.67	4516.08			4240.71	1615.56			403.95		192.0		384.0	96.0

备注：

1. 本证明可作为参保人在本单位参加社会保险的证明。向相关部门提供，查验部门可通过登录网址：https://sipub.sz.gov.cn/vp/，输入下列验真码（ 33927893a599cc7b ）核查，验真码有效期三个月。

2. 生育保险中的险种“1”为生育保险，“2”为生育医疗。

3. 医疗险种中的险种“1”为基本医疗保险一档，“2”为基本医疗保险二档，“4”为基本医疗保险三档，“5”为少儿/大学生医保（医疗保险二档），“6”为统筹医疗保险。

4. 上述“缴费明细”表中带“*”标识为补缴，空行为断缴。带“&”标识为参保单位申请缓缴社会保险费单位缴费部分的时段。该参保人带&标志的缴费年月，养老保险在2026年12月前视同到账，工伤保险、失业保险在2026年12月前视同到账。

5. 居民养老保险、少儿/学生医疗保险缴费情况不在本清单中展示。

6. 如2020年2月至6月的单位缴费部分金额为“0”或者缴费金额减半的，属于按规定减免后实收金额。

7. 单位编号对应的单位名称：

单位编号	单位名称
392067	深圳市大升勘测技术有限公司

深圳市社会保险基金管理局

打印日期：2026年3月26日

社保费缴纳清单 证明专用章

苏毅琼证书

普通高等学校

毕业证书

学生 苏毅琼 性别 男，

一九七七 年 四 月十五日生，于一九九七年

九 月至二〇〇一 年 七 月在本校

地质工程 专业

四 年制本科学习，修完教学计划规

定的全部课程，成绩合格，准予毕业。

校(院)长：何天潇

校 名：昆明理工大学

二〇〇一 年七 月一 日

中华人民共和国教育部监制

No. 01080035

学校编号：10674120010500045

广东省专业技术资格证

专用章

粤高职证字第1100101039401 号

苏毅琼 于二〇一一 年

十二 月，经 深圳市建筑

工程高级专业技术资格第一

评审委员会评审通过，

具备岩土高级工程师

资格。特发此证

发证机关：深圳市人力资源和社会保障局

二〇一二 年 六 月 十 日

深圳市社会保险历年参保缴费明细表（个人）

姓名：苏毅琼　　社保电脑号：601312285　　身份证号码：530102197704253713　　页码：1

参保单位名称：深圳市大升勘测技术有限公司　　单位编号：392067　　计算单位：元

缴费年	月	单位编号	养老保险			医疗保险				生育			工伤保险		失业保险		
			基数	单位交	个人交	险种	基数	单位交	个人交	险种	基数	单位交	基数	单位交	基数	单位交	个人交
2025	04	392067	4492.0	763.64	359.36	1	6733	336.65	134.66	1	6733	33.67	3700	14.8	3700	29.6	7.4
2025	05	392067	4492.0	763.64	359.36	1	6733	336.65	134.66	1	6733	33.67	3700	14.8	3700	29.6	7.4
2025	06	392067	4492.0	763.64	359.36	1	6733	336.65	134.66	1	6733	33.67	3700	14.8	3700	29.6	7.4
2025	07	392067	4775.0	811.75	382.0	1	6733	336.65	134.66	1	6733	33.67	3700	14.8	3700	29.6	7.4
2025	08	392067	4775.0	811.75	382.0	1	6733	336.65	134.66	1	6733	33.67	3700	14.8	3700	29.6	7.4
2025	09	392067	4775.0	811.75	382.0	1	6733	336.65	134.66	1	6733	33.67	3700	14.8	3700	29.6	7.4
2025	10	392067	4775.0	811.75	382.0	1	6733	336.65	134.66	1	6733	33.67	3700	14.8	3700	29.6	7.4
2025	11	392067	4775.0	811.75	382.0	1	6733	336.65	134.66	1	6733	33.67	3700	14.8	3700	29.6	7.4
2025	12	392067	4775.0	811.75	382.0	1	6733	336.65	134.66	1	6733	33.67	3700	14.8	3700	29.6	7.4
2026	01	392067	4775.0	811.75	382.0	1	6727	403.62	134.54	1	6727	33.64	3700	14.8	3700	29.6	7.4
2026	02	392067	4775.0	811.75	382.0	1	6727	403.62	134.54	1	6727	33.64	3700	14.8	3700	29.6	7.4
2026	03	392067	4775.0	811.75	382.0	1	6727	403.62	134.54	1	6727	33.64	3700	14.8	3700	29.6	7.4
合计				9596.67	4516.08			4240.71	1615.56			403.95		177.6		355.2	88.8

社保费缴纳清单 证明专用章

备注：

1. 本证明可作为参保人在本单位参加社会保险的证明。向相关部门提供，查验部门可通过登录网址：https://sipub.sz.gov.cn/vp/，输入下列验真码（ 33927893a530d734 ）核查，验真码有效期三个月。

2. 生育保险中的险种“1”为生育保险，“2”为生育医疗。

3. 医疗险种中的险种“1”为基本医疗保险一档，“2”为基本医疗保险二档，“4”为基本医疗保险三档，“5”为少儿/大学生医保（医疗保险二档），“6”为统筹医疗保险。

4. 上述“缴费明细”表中带“*”标识为补缴，空行为断缴。带“&”标识为参保单位申请缓缴社会保险费单位缴费部分的时段。该参保人带&标志的缴费年月，养老保险在2026年12月前视同到账，工伤保险、失业保险在2026年12月前视同到账。

5. 居民养老保险、少儿/学生医疗保险缴费情况不在本清单中展示。

6. 如2020年2月至6月的单位缴费部分金额为“0”或者缴费金额减半的，属于按规定减免后实收金额。

7. 单位编号对应的单位名称：

单位编号	单位名称
392067	深圳市大升勘测技术有限公司

深圳市社会保险基金管理局

打印日期：2026年3月26日

社保费缴纳清单 证明专用章

张莹斐证书

成人高等教育

毕业证书

学生 张莹斐 性别 女，一九八三 年 三 月二十五 日生，于 二〇一二 年 三 月至二〇一四年 七 月在本校 测绘工程 专业 函授 学习，修完 专科起点本 科教学计划规定的全部课程，成绩合格，准予毕业。

校 名：华北水利水电大学 校（院）长：

批准文号：（83）教成002号

证书编号：100785201405000670

二〇一四 年 七 月 一 日

中华人民共和国教育部学历证书查询网址：http://www.chsi.com.cn

从事专业 测绘工程

取得职称名称 高级工程师

取得职称级别 副高级

取得方式 考核认定

评审组织（认定部门） 河南省工程系列专业技术人员职业资格副高级职称考核认定委员会

评审（认定）通过时间 2021.12

发证单位 河南省人力资源和社会保障厅

姓名 张莹斐 性别 女

出生年月 1983.03

工作单位 栾川县规划服务和测绘地理信息中心

证书编号 B202109070300696

2022 年 02 月 15 日

深圳市社会保险历年参保缴费明细表（个人）

姓名：张莹斐　　社保电脑号：812688311　　身份证号码：410103198303251366　　页码：1

参保单位名称：深圳市大升勘测技术有限公司　　单位编号：392067　　计算单位：元

缴费年	月	单位编号	养老保险			医疗保险				生育			工伤保险		失业保险		
			基数	单位交	个人交	险种	基数	单位交	个人交	险种	基数	单位交	基数	单位交	基数	单位交	个人交
2025	04	392067	4492.0	718.72	359.36	2	6733	101.0	33.67	1	6733	33.67	3700	14.8	3700	29.6	7.4
2025	05	392067	4492.0	718.72	359.36	2	6733	101.0	33.67	1	6733	33.67	3700	14.8	3700	29.6	7.4
2025	06	392067	4492.0	718.72	359.36	2	6733	101.0	33.67	1	6733	33.67	3700	14.8	3700	29.6	7.4
2025	07	392067	4775.0	764.0	382.0	2	6733	101.0	33.67	1	6733	33.67	3700	14.8	3700	29.6	7.4
2025	08	392067	4775.0	764.0	382.0	2	6733	101.0	33.67	1	6733	33.67	3700	14.8	3700	29.6	7.4
2025	09	392067	4775.0	764.0	382.0	2	6733	101.0	33.67	1	6733	33.67	3700	14.8	3700	29.6	7.4
2025	10	392067	4775.0	764.0	382.0	2	6733	101.0	33.67	1	6733	33.67	3700	14.8	3700	29.6	7.4
2025	11	392067	4775.0	764.0	382.0	2	6733	101.0	33.67	1	6733	33.67	3700	14.8	3700	29.6	7.4
2025	12	392067	4775.0	764.0	382.0	2	6733	101.0	33.67	1	6733	33.67	3700	14.8	3700	29.6	7.4
2026	01	392067	4775.0	764.0	382.0	2	6727	100.91	33.64	1	6727	33.64	3700	14.8	3700	29.6	7.4
2026	02	392067	4775.0	764.0	382.0	2	6727	100.91	33.64	1	6727	33.64	3700	14.8	3700	29.6	7.4
2026	03	392067	4775.0	764.0	382.0	2	6727	100.91	33.64	1	6727	33.64	3700	14.8	3700	29.6	7.4
合计				9032.16	4516.08			1211.73	403.95			403.95		177.6		355.2	88.8

社保费缴纳清单 证明专用章

备注：

1. 本证明可作为参保人在本单位参加社会保险的证明。向相关部门提供，查验部门可通过登录网址：https://sipub.sz.gov.cn/vp/，输入下列验真码（ 33927893a5331503 ）核查，验真码有效期三个月。

2. 生育保险中的险种“1”为生育保险，“2”为生育医疗。

3. 医疗险种中的险种“1”为基本医疗保险一档，“2”为基本医疗保险二档，“4”为基本医疗保险三档，“5”为少儿/大学生医保（医疗保险二档），“6”为统筹医疗保险。

4. 上述“缴费明细”表中带“*”标识为补缴，空行为断缴。带“&”标识为参保单位申请缓缴社会保险费单位缴费部分的时段。该参保人带&标志的缴费年月，养老保险在2026年12月前视同到账，工伤保险、失业保险在2026年12月前视同到账。

5. 居民养老保险、少儿/学生医疗保险缴费情况不在本清单中展示。

6. 如2020年2月至6月的单位缴费部分金额为“0”或者缴费金额减半的，属于按规定减免后实收金额。

7. 单位编号对应的单位名称：

单位编号	单位名称
392067	深圳市大升勘测技术有限公司

深圳市社会保险基金管理局

打印日期：2026年3月26日

社保费缴纳清单 证明专用章

张小花证书

普通高等学校

毕业证书

学生 **张小花** 性别 女，一九八四 年 十 月 一 日生，于二〇〇二 年 九 月至二〇〇六 年 六 月在本校 **土木工程** 专业 四 年制本科学习，修完教学计划规定的全部课程，成绩合格，准予毕业。

校 名：石家庄经济学院 校（院）长：

证书编号：100771200605002593

二〇〇六 年 六 月 二十五 日

中华人民共和国教育部学历证书查询网址：http://www.chsi.com.cn

照片

广东省专业技术资格证 专用章

粤中职证字第 12001102155849 号

张小花 于二〇一二 年十二月，经 深圳市建筑专业中级专业技术资格第一 评审委员会评审通过，具备 岩土工程师 资格。特发此证

深圳市人力资源和社会保障局 发证机关

二〇一三 年 五 月 二十二 日

深圳市社会保险历年参保缴费明细表（个人）

姓名：张小花　　社保电脑号：609967783　　身份证号码：412702198410016589　　页码：1

参保单位名称：深圳市大升勘测技术有限公司　　单位编号：392067　　计算单位：元

缴费年	月	单位编号	养老保险			医疗保险				生育			工伤保险		失业保险		
			基数	单位交	个人交	险种	基数	单位交	个人交	险种	基数	单位交	基数	单位交	基数	单位交	个人交
2025	04	392067	4492.0	763.64	359.36	1	6733	336.65	134.66	1	6733	33.67	4000	16.0	4000	32.0	8.0
2025	05	392067	4492.0	763.64	359.36	1	6733	336.65	134.66	1	6733	33.67	4000	16.0	4000	32.0	8.0
2025	06	392067	4492.0	763.64	359.36	1	6733	336.65	134.66	1	6733	33.67	4000	16.0	4000	32.0	8.0
2025	07	392067	4775.0	811.75	382.0	1	6733	336.65	134.66	1	6733	33.67	4000	16.0	4000	32.0	8.0
2025	08	392067	4775.0	811.75	382.0	1	6733	336.65	134.66	1	6733	33.67	4000	16.0	4000	32.0	8.0
2025	09	392067	4775.0	811.75	382.0	1	6733	336.65	134.66	1	6733	33.67	4000	16.0	4000	32.0	8.0
2025	10	392067	4775.0	811.75	382.0	1	6733	336.65	134.66	1	6733	33.67	4000	16.0	4000	32.0	8.0
2025	11	392067	4775.0	811.75	382.0	1	6733	336.65	134.66	1	6733	33.67	4000	16.0	4000	32.0	8.0
2025	12	392067	4775.0	811.75	382.0	1	6733	336.65	134.66	1	6733	33.67	4000	16.0	4000	32.0	8.0
2026	01	392067	4775.0	811.75	382.0	1	6727	403.62	134.54	1	6727	33.64	4000	16.0	4000	32.0	8.0
2026	02	392067	4775.0	811.75	382.0	1	6727	403.62	134.54	1	6727	33.64	4000	16.0	4000	32.0	8.0
2026	03	392067	4775.0	811.75	382.0	1	6727	403.62	134.54	1	6727	33.64	4000	16.0	4000	32.0	8.0
合计				9596.67	4516.08			4240.71	1615.56			403.95		192.0		384.0	96.0

社保费缴纳清单 证明专用章

备注：

1. 本证明可作为参保人在本单位参加社会保险的证明。向相关部门提供，查验部门可通过登录网址：https://sipub.sz.gov.cn/vp/，输入下列验真码（ 33927893a598577c ）核查，验真码有效期三个月。

2. 生育保险中的险种“1”为生育保险，“2”为生育医疗。

3. 医疗险种中的险种“1”为基本医疗保险一档，“2”为基本医疗保险二档，“4”为基本医疗保险三档，“5”为少儿/大学生医保（医疗保险二档），“6”为统筹医疗保险。

4. 上述“缴费明细”表中带“*”标识为补缴，空行为断缴。带“&”标识为参保单位申请缓缴社会保险费单位缴费部分的时段。该参保人带&标志的缴费年月，养老保险在2026年12月前视同到账，工伤保险、失业保险在2026年12月前视同到账。

5. 居民养老保险、少儿/学生医疗保险缴费情况不在本清单中展示。

6. 如2020年2月至6月的单位缴费部分金额为“0”或者缴费金额减半的，属于按规定减免后实收金额。

7. 单位编号对应的单位名称：

单位编号	单位名称
392067	深圳市大升勘测技术有限公司

深圳市社会保险基金管理局

打印日期：2026年3月26日

社保费缴纳清单 证明专用章

哈爾濱工業大學

硕士研究生

毕业证书

李力，男，1992年 9月 4日生，于2014年 9月至2016年 7月在建筑与土木工程学科学习，修完硕士研究生培养计划规定的全部课程，成绩合格，毕业论文答辩通过，准予毕业。

学　　校：哈尔滨工业大学　　校　　长：周玉之印

证书编号：102131201602501591　　2016年 7月 8日

规格严格 功夫到家

广东省职称证书

姓　　名：李力

身份证号：431023199209048133

职称名称：高级工程师

专　　业：岩土工程

级　　别：副高

取得方式：职称评审

通过时间：2025年6月29日

评审组织：深圳市勘察设计专业高级职称评审委员会

证书编号：2503001248434

发证单位：深圳市人力资源和社会保障局

发证时间：2025年9月2日

深圳市社会保险历年参保缴费明细表（个人）

姓名：李力　　社保电脑号：501230733　　身份证号码：431023199209048133　　页码：1

参保单位名称：深圳市大升勘测技术有限公司　　单位编号：392067　　计算单位：元

缴费年	月	单位编号	养老保险			医疗保险				生育			工伤保险		失业保险		
			基数	单位交	个人交	险种	基数	单位交	个人交	险种	基数	单位交	基数	单位交	基数	单位交	个人交
2025	04	392067	4492.0	763.64	359.36	1	6733	336.65	134.66	1	6733	33.67	4000	16.0	4000	32.0	8.0
2025	05	392067	4492.0	763.64	359.36	1	6733	336.65	134.66	1	6733	33.67	4000	16.0	4000	32.0	8.0
2025	06	392067	4492.0	763.64	359.36	1	6733	336.65	134.66	1	6733	33.67	4000	16.0	4000	32.0	8.0
2025	07	392067	4775.0	811.75	382.0	1	6733	336.65	134.66	1	6733	33.67	4000	16.0	4000	32.0	8.0
2025	08	392067	4775.0	811.75	382.0	1	6733	336.65	134.66	1	6733	33.67	4000	16.0	4000	32.0	8.0
2025	09	392067	4775.0	811.75	382.0	1	6733	336.65	134.66	1	6733	33.67	4000	16.0	4000	32.0	8.0
2025	10	392067	4775.0	811.75	382.0	1	6733	336.65	134.66	1	6733	33.67	4000	16.0	4000	32.0	8.0
2025	11	392067	4775.0	811.75	382.0	1	6733	336.65	134.66	1	6733	33.67	4000	16.0	4000	32.0	8.0
2025	12	392067	4775.0	811.75	382.0	1	6733	336.65	134.66	1	6733	33.67	4000	16.0	4000	32.0	8.0
2026	01	392067	4775.0	811.75	382.0	1	6727	403.62	134.54	1	6727	33.64	4000	16.0	4000	32.0	8.0
2026	02	392067	4775.0	811.75	382.0	1	6727	403.62	134.54	1	6727	33.64	4000	16.0	4000	32.0	8.0
2026	03	392067	4775.0	811.75	382.0	1	6727	403.62	134.54	1	6727	33.64	4000	16.0	4000	32.0	8.0
合计				9596.67	4516.08			4240.71	1615.56			403.95		192.0		384.0	96.0

社保费缴纳清单 证明专用章

备注：

1. 本证明可作为参保人在本单位参加社会保险的证明。向相关部门提供，查验部门可通过登录网址：https://sipub.sz.gov.cn/vp/，输入下列验真码（ 33927893a5983d0x ）核查，验真码有效期三个月。

2. 生育保险中的险种“1”为生育保险，“2”为生育医疗。

3. 医疗险种中的险种“1”为基本医疗保险一档，“2”为基本医疗保险二档，“4”为基本医疗保险三档，“5”为少儿/大学生医保（医疗保险二档），“6”为统筹医疗保险。

4. 上述“缴费明细”表中带“*”标识为补缴，空行为断缴。带“&”标识为参保单位申请缓缴社会保险费单位缴费部分的时段。该参保人带&标志的缴费年月，养老保险在2026年12月前视同到账，工伤保险、失业保险在2026年12月前视同到账。

5. 居民养老保险、少儿/学生医疗保险缴费情况不在本清单中展示。

6. 如2020年2月至6月的单位缴费部分金额为“0”或者缴费金额减半的，属于按规定减免后实收金额。

7. 单位编号对应的单位名称：

单位编号	单位名称
392067	深圳市大升勘测技术有限公司

深圳市社会保险基金管理局

打印日期：2026年3月26日

社保费缴纳清单 证明专用章

张铁球证书

普通高等学校

毕业证书

学生　张铁球　性别　男，一九八七　年　八　月二十八日生，于二〇〇九年　九　月至二〇一三年　六　月在本校　测绘工程专业　四　年制　本　科学习，修完教学计划规定的全部课程，成绩合格，准予毕业。

校　名：长沙理工大学　校（院）长：郭建龙

证书编号：10536120130510302O　二〇一三　年　六　月　三十　日

中华人民共和国教育部学历证书查询网址：http://www.chsi.com.cn

持证人签名：

姓　名：张铁球

性　别：男

身份证号：431121198708282512

职称名称：工程师

专业类别：测绘工程

确认日期：2019年12月6日

工作单位：湖南湘图工程技术有限公司（长沙市人才人事代理）

系统编码：B08191010000001352

深圳市社会保险历年参保缴费明细表（个人）

姓名：张铁球　　社保电脑号：634213703　　身份证号码：431121198708282512　　页码：1

参保单位名称：深圳市大升勘测技术有限公司　　单位编号：392067　　计算单位：元

缴费年	月	单位编号	养老保险			医疗保险				生育			工伤保险		失业保险		
			基数	单位交	个人交	险种	基数	单位交	个人交	险种	基数	单位交	基数	单位交	基数	单位交	个人交
2025	04	392067	4492.0	718.72	359.36	2	6733	101.0	33.67	1	6733	33.67	4000	16.0	4000	32.0	8.0
2025	05	392067	4492.0	718.72	359.36	2	6733	101.0	33.67	1	6733	33.67	4000	16.0	4000	32.0	8.0
2025	06	392067	4492.0	718.72	359.36	2	6733	101.0	33.67	1	6733	33.67	4000	16.0	4000	32.0	8.0
2025	07	392067	4775.0	764.0	382.0	2	6733	101.0	33.67	1	6733	33.67	4000	16.0	4000	32.0	8.0
2025	08	392067	4775.0	764.0	382.0	2	6733	101.0	33.67	1	6733	33.67	4000	16.0	4000	32.0	8.0
2025	09	392067	4775.0	764.0	382.0	2	6733	101.0	33.67	1	6733	33.67	4000	16.0	4000	32.0	8.0
2025	10	392067	4775.0	764.0	382.0	2	6733	101.0	33.67	1	6733	33.67	4000	16.0	4000	32.0	8.0
2025	11	392067	4775.0	764.0	382.0	2	6733	101.0	33.67	1	6733	33.67	4000	16.0	4000	32.0	8.0
2025	12	392067	4775.0	764.0	382.0	2	6733	101.0	33.67	1	6733	33.67	4000	16.0	4000	32.0	8.0
2026	01	392067	4775.0	764.0	382.0	2	6727	100.91	33.64	1	6727	33.64	4000	16.0	4000	32.0	8.0
2026	02	392067	4775.0	764.0	382.0	2	6727	100.91	33.64	1	6727	33.64	4000	16.0	4000	32.0	8.0
2026	03	392067	4775.0	764.0	382.0	2	6727	100.91	33.64	1	6727	33.64	4000	16.0	4000	32.0	8.0
合计				9032.16	4516.08			1211.73	403.95			403.95		192.0		384.0	96.0

社保费缴纳清单 证明专用章

备注：

1. 本证明可作为参保人在本单位参加社会保险的证明。向相关部门提供，查验部门可通过登录网址：https://sipub.sz.gov.cn/vp/，输入下列验真码（ 33927893a59836ed ）核查，验真码有效期三个月。

2. 生育保险中的险种“1”为生育保险，“2”为生育医疗。

3. 医疗险种中的险种“1”为基本医疗保险一档，“2”为基本医疗保险二档，“4”为基本医疗保险三档，“5”为少儿/大学生医保（医疗保险二档），“6”为统筹医疗保险。

4. 上述“缴费明细”表中带“*”标识为补缴，空行为断缴。带“&”标识为参保单位申请缓缴社会保险费单位缴费部分的时段。该参保人带&标志的缴费年月，养老保险在2026年12月前视同到账，工伤保险、失业保险在2026年12月前视同到账。

5. 居民养老保险、少儿/学生医疗保险缴费情况不在本清单中展示。

6. 如2020年2月至6月的单位缴费部分金额为“0”或者缴费金额减半的，属于按规定减免后实收金额。

7. 单位编号对应的单位名称：

单位编号	单位名称
392067	深圳市大升勘测技术有限公司

深圳市社会保险基金管理局

打印日期：2026年3月26日

社保费缴纳清单 证明专用章

刘钊证书

普通高等学校

毕业证书

学生 刘钊　　性别 男，一九九二年 六 月 十三 日生，于 二〇一一年 九 月至 二〇一五年 六 月在本校 测绘工程 专业 四 年制 本 科学习，修完教学计划规定的全部课程，成绩合格，准予毕业。

校　　名：长春工程学院　　校（院）长：韩立强印

证书编号：114371201505002048　　二〇一五 年 六 月三十 日

广东省职称证书

姓　　名：刘钊

身份证号：220283199206130315

职称名称：工程师

专　　业：测绘

级　　别：中级

取得方式：职称评审

通过时间：2022年05月15日

评审组织：深圳市国土空间规划专业高级职称评审委员会

证书编号：2203003075103

发证单位：深圳市人力资源和社会保障局

发证时间：2022年07月01日

广东省职称证书 专用章

查询网址：http://www.gdhrss.gov.cn/gdweb/zyjsrc

深圳市社会保险历年参保缴费明细表（个人）

姓名：刘钊　　社保电脑号：641408171　　身份证号码：220283199206130315　　页码：1

参保单位名称：深圳市大升勘测技术有限公司　　单位编号：392067　　计算单位：元

缴费年	月	单位编号	养老保险			医疗保险				生育			工伤保险		失业保险		
			基数	单位交	个人交	险种	基数	单位交	个人交	险种	基数	单位交	基数	单位交	基数	单位交	个人交
2025	04	392067	4492.0	763.64	359.36	1	6733	336.65	134.66	1	6733	33.67	3700	14.8	3700	29.6	7.4
2025	05	392067	4492.0	763.64	359.36	1	6733	336.65	134.66	1	6733	33.67	3700	14.8	3700	29.6	7.4
2025	06	392067	4492.0	763.64	359.36	1	6733	336.65	134.66	1	6733	33.67	3700	14.8	3700	29.6	7.4
2025	07	392067	4775.0	811.75	382.0	1	6733	336.65	134.66	1	6733	33.67	3700	14.8	3700	29.6	7.4
2025	08	392067	4775.0	811.75	382.0	1	6733	336.65	134.66	1	6733	33.67	3700	14.8	3700	29.6	7.4
2025	09	392067	4775.0	811.75	382.0	1	6733	336.65	134.66	1	6733	33.67	3700	14.8	3700	29.6	7.4
2025	10	392067	4775.0	811.75	382.0	1	6733	336.65	134.66	1	6733	33.67	3700	14.8	3700	29.6	7.4
2025	11	392067	4775.0	811.75	382.0	1	6733	336.65	134.66	1	6733	33.67	3700	14.8	3700	29.6	7.4
2025	12	392067	4775.0	811.75	382.0	1	6733	336.65	134.66	1	6733	33.67	3700	14.8	3700	29.6	7.4
2026	01	392067	4775.0	811.75	382.0	1	6727	403.62	134.54	1	6727	33.64	3700	14.8	3700	29.6	7.4
2026	02	392067	4775.0	811.75	382.0	1	6727	403.62	134.54	1	6727	33.64	3700	14.8	3700	29.6	7.4
2026	03	392067	4775.0	811.75	382.0	1	6727	403.62	134.54	1	6727	33.64	3700	14.8	3700	29.6	7.4
合计				9596.67	4516.08			4240.71	1615.56			403.95		177.6		353.2	88.8

社保费缴纳清单 证明专用章

备注：

1. 本证明可作为参保人在本单位参加社会保险的证明。向相关部门提供，查验部门可通过登录网址：https://sipub.sz.gov.cn/vp/，输入下列验真码（ 33927893a599f85v ）核查，验真码有效期三个月。

2. 生育保险中的险种“1”为生育保险，“2”为生育医疗。

3. 医疗险种中的险种“1”为基本医疗保险一档，“2”为基本医疗保险二档，“4”为基本医疗保险三档，“5”为少儿/大学生医保（医疗保险二档），“6”为统筹医疗保险。

4. 上述“缴费明细”表中带“*”标识为补缴，空行为断缴。带“&”标识为参保单位申请缓缴社会保险费单位缴费部分的时段。该参保人带&标志的缴费年月，养老保险在2026年12月前视同到账，工伤保险、失业保险在2026年12月前视同到账。

5. 居民养老保险、少儿/学生医疗保险缴费情况不在本清单中展示。

6. 如2020年2月至6月的单位缴费部分金额为“0”或者缴费金额减半的，属于按规定减免后实收金额。

7. 单位编号对应的单位名称：

单位编号	单位名称
392067	深圳市大升勘测技术有限公司

深圳市社会保险基金管理局

打印日期：2026年3月26日

社保费缴纳清单 证明专用章

赵文天证书

普通高等学校

毕业证书

学生 赵文天 性别 男，一九八六年二 月十六 日生，于 二〇〇八年 九 月至二〇一一年 七 月在本校 基础工程技术(岩土工程方向) 专业 三 年制 专 科学习，修完教学计划规定的全部课程，成绩合格，准予毕业。

校 名：甘肃工业职业技术学院 校（院）长：曹爱明印

证书编号：128361201106000967 二〇一一年 七 月 一 日

中华人民共和国教育部学历证书查询网址：http://www.chsi.com.cn

广东省职称证书

姓 名：赵文天

身份证号：620521198602166018

职称名称：工程师

专 业：建筑岩土

级 别：中级

取得方式：职称评审

通过时间：2021年04月11日

评审组织：深圳市勘察设计专业高级职称评审委员会

证书编号：2103003061837

发证单位：深圳市人力资源和社会保障局

发证时间：2021年08月02日

广东省职称证书 专用章

查询网址：http://www.gdhrss.gov.cn/gdweb/zyjsrc

深圳市社会保险历年参保缴费明细表（个人）

姓名：赵文天　　社保电脑号：635684235　　身份证号码：620521198602166018　　页码：1

参保单位名称：深圳市大升勘测技术有限公司　　单位编号：392067　　计算单位：元

缴费年	月	单位编号	养老保险			医疗保险				生育			工伤保险		失业保险		
			基数	单位交	个人交	险种	基数	单位交	个人交	险种	基数	单位交	基数	单位交	基数	单位交	个人交
2025	04	392067	4492.0	763.64	359.36	1	6733	336.65	134.66	1	6733	33.67	3600	14.4	3600	28.8	7.2
2025	05	392067	4492.0	763.64	359.36	1	6733	336.65	134.66	1	6733	33.67	3600	14.4	3600	28.8	7.2
2025	06	392067	4492.0	763.64	359.36	1	6733	336.65	134.66	1	6733	33.67	3600	14.4	3600	28.8	7.2
2025	07	392067	4775.0	811.75	382.0	1	6733	336.65	134.66	1	6733	33.67	3600	14.4	3600	28.8	7.2
2025	08	392067	4775.0	811.75	382.0	1	6733	336.65	134.66	1	6733	33.67	3600	14.4	3600	28.8	7.2
2025	09	392067	4775.0	811.75	382.0	1	6733	336.65	134.66	1	6733	33.67	3600	14.4	3600	28.8	7.2
2025	10	392067	4775.0	811.75	382.0	1	6733	336.65	134.66	1	6733	33.67	3600	14.4	3600	28.8	7.2
2025	11	392067	4775.0	811.75	382.0	1	6733	336.65	134.66	1	6733	33.67	3600	14.4	3600	28.8	7.2
2025	12	392067	4775.0	811.75	382.0	1	6733	336.65	134.66	1	6733	33.67	3600	14.4	3600	28.8	7.2
2026	01	392067	4775.0	811.75	382.0	1	6727	403.62	134.54	1	6727	33.64	3600	14.4	3600	28.8	7.2
2026	02	392067	4775.0	811.75	382.0	1	6727	403.62	134.54	1	6727	33.64	3600	14.4	3600	28.8	7.2
2026	03	392067	4775.0	811.75	382.0	1	6727	403.62	134.54	1	6727	33.64	3600	14.4	3600	28.8	7.2
合计				9596.67	4516.08			4240.71	1615.56			403.95		172.8		343.6	86.4

社保费缴纳清单 证明专用章

备注：

1. 本证明可作为参保人在本单位参加社会保险的证明。向相关部门提供，查验部门可通过登录网址：https://sipub.sz.gov.cn/vp/，输入下列验真码（ 33927893a5972513 ）核查，验真码有效期三个月。

2. 生育保险中的险种“1”为生育保险，“2”为生育医疗。

3. 医疗险种中的险种“1”为基本医疗保险一档，“2”为基本医疗保险二档，“4”为基本医疗保险三档，“5”为少儿/大学生医保（医疗保险二档），“6”为统筹医疗保险。

4. 上述“缴费明细”表中带“*”标识为补缴，空行为断缴。带“&”标识为参保单位申请缓缴社会保险费单位缴费部分的时段。该参保人带&标志的缴费年月，养老保险在2026年12月前视同到账，工伤保险、失业保险在2026年12月前视同到账。

5. 居民养老保险、少儿/学生医疗保险缴费情况不在本清单中展示。

6. 如2020年2月至6月的单位缴费部分金额为“0”或者缴费金额减半的，属于按规定减免后实收金额。

7. 单位编号对应的单位名称：

单位编号	单位名称
392067	深圳市大升勘测技术有限公司

深圳市社会保险基金管理局

打印日期：2026年3月26日

社保费缴纳清单 证明专用章

周晓虹证书

首都师范大学

硕士研究生毕业证书

周晓虹，女，一九八二年一月十八日生。于二〇〇五年九月至二〇〇八年七月在地图学与地理信息系统专业学习，学制三年，修完硕士研究生培养计划规定的全部课程，成绩合格，毕业论文答辩通过，准予毕业。

校长 刘成新

二〇〇八年七月一日

证书编号：100281200802000763

周晓虹 于二〇一二年八 月，经广州市人力资源和社会保障局

考核认定，具备测绘工程师资格。特发此证

发证机关：

二〇一二年八月二十四日

广东省专业技术资格证 专用章

粤中职证字第12001021114714 号

公民身份号码：131126198201180067

12001021114714

深圳市社会保险历年参保缴费明细表（个人）

姓名：周晓虹　　社保电脑号：636244918　　身份证号码：131126198201180067　　页码：1

参保单位名称：深圳市大升勘测技术有限公司　　单位编号：392067　　计算单位：元

缴费年	月	单位编号	养老保险			医疗保险				生育			工伤保险		失业保险		
			基数	单位交	个人交	险种	基数	单位交	个人交	险种	基数	单位交	基数	单位交	基数	单位交	个人交
2025	04	392067	4492.0	763.64	359.36	1	6733	336.65	134.66	1	6733	33.67	3600	14.4	3600	28.8	7.2
2025	05	392067	4492.0	763.64	359.36	1	6733	336.65	134.66	1	6733	33.67	3600	14.4	3600	28.8	7.2
2025	06	392067	4492.0	763.64	359.36	1	6733	336.65	134.66	1	6733	33.67	3600	14.4	3600	28.8	7.2
2025	07	392067	4775.0	811.75	382.0	1	6733	336.65	134.66	1	6733	33.67	3600	14.4	3600	28.8	7.2
2025	08	392067	4775.0	811.75	382.0	1	6733	336.65	134.66	1	6733	33.67	3600	14.4	3600	28.8	7.2
2025	09	392067	4775.0	811.75	382.0	1	6733	336.65	134.66	1	6733	33.67	3600	14.4	3600	28.8	7.2
2025	10	392067	4775.0	811.75	382.0	1	6733	336.65	134.66	1	6733	33.67	3600	14.4	3600	28.8	7.2
2025	11	392067	4775.0	811.75	382.0	1	6733	336.65	134.66	1	6733	33.67	3600	14.4	3600	28.8	7.2
2025	12	392067	4775.0	811.75	382.0	1	6733	336.65	134.66	1	6733	33.67	3600	14.4	3600	28.8	7.2
2026	01	392067	4775.0	811.75	382.0	1	6727	403.62	134.54	1	6727	33.64	3600	14.4	3600	28.8	7.2
2026	02	392067	4775.0	811.75	382.0	1	6727	403.62	134.54	1	6727	33.64	3600	14.4	3600	28.8	7.2
2026	03	392067	4775.0	811.75	382.0	1	6727	403.62	134.54	1	6727	33.64	3600	14.4	3600	28.8	7.2
合计				9596.67	4516.08			4240.71	1615.56			403.95		172.8		343.6	86.4

社保费缴纳清单 证明专用章

备注：

1. 本证明可作为参保人在本单位参加社会保险的证明。向相关部门提供，查验部门可通过登录网址：https://sipub.sz.gov.cn/vp/，输入下列验真码（ 33927893a533bbcn ）核查，验真码有效期三个月。

2. 生育保险中的险种“1”为生育保险，“2”为生育医疗。

3. 医疗险种中的险种“1”为基本医疗保险一档，“2”为基本医疗保险二档，“4”为基本医疗保险三档，“5”为少儿/大学生医保（医疗保险二档），“6”为统筹医疗保险。

4. 上述“缴费明细”表中带“*”标识为补缴，空行为断缴。带“&”标识为参保单位申请缓缴社会保险费单位缴费部分的时段。该参保人带&标志的缴费年月，养老保险在2026年12月前视同到账，工伤保险、失业保险在2026年12月前视同到账。

5. 居民养老保险、少儿/学生医疗保险缴费情况不在本清单中展示。

6. 如2020年2月至6月的单位缴费部分金额为“0”或者缴费金额减半的，属于按规定减免后实收金额。

7. 单位编号对应的单位名称：

单位编号	单位名称
392067	深圳市大升勘测技术有限公司

深圳市社会保险基金管理局

打印日期：2026年3月26日

社保费缴纳清单 证明专用章

黄君豪证书

普通高等学校

毕 业 证 书

中华人民共和国教育部监制

No. 02068318

学生 黄君豪 性别 男，

一九七九年十 月二十六日生，于 一九九八年

九 月至 二00二 年 六 月在本校

土木工程学院 测量工程 专业

四 年制本科学习，修完教学计划规

定的全部课程，成绩合格，准予毕业。

校(院)长：欧阳平凯

校 名：南京工业大学

二00二 年 六 月二十七日

学校编号：10291120020503243

广东省专业技术资格证书

专用章

公民身份证号码：440981197910262212

粤中职证字第 1200102122961 号

5

黄君豪 于二〇一二年

十二月，经 东莞市建筑专业中

级专业技术职务任职资格

评审委员会评审通过，

具备 建筑工程测量工程师

资格。特发此证

东莞市人力资源局

职称专用章

发证机关：

二〇一三年二 月二十五 日

深圳市社会保险历年参保缴费明细表（个人）

姓名：黄君豪　　社保电脑号：804041413　　身份证号码：440981197910262212　　页码：1

参保单位名称：深圳市大升勘测技术有限公司　　单位编号：392067　　计算单位：元

缴费年	月	单位编号	养老保险			医疗保险				生育			工伤保险		失业保险		
			基数	单位交	个人交	险种	基数	单位交	个人交	险种	基数	单位交	基数	单位交	基数	单位交	个人交
2025	04	392067	4492.0	718.72	359.36	2	6733	101.0	33.67	1	6733	33.67	3600	14.4	3600	28.8	7.2
2025	05	392067	4492.0	718.72	359.36	2	6733	101.0	33.67	1	6733	33.67	3600	14.4	3600	28.8	7.2
2025	06	392067	4492.0	718.72	359.36	2	6733	101.0	33.67	1	6733	33.67	3600	14.4	3600	28.8	7.2
2025	07	392067	4775.0	764.0	382.0	2	6733	101.0	33.67	1	6733	33.67	3600	14.4	3600	28.8	7.2
2025	08	392067	4775.0	764.0	382.0	2	6733	101.0	33.67	1	6733	33.67	3600	14.4	3600	28.8	7.2
2025	09	392067	4775.0	764.0	382.0	2	6733	101.0	33.67	1	6733	33.67	3600	14.4	3600	28.8	7.2
2025	10	392067	4775.0	764.0	382.0	2	6733	101.0	33.67	1	6733	33.67	3600	14.4	3600	28.8	7.2
2025	11	392067	4775.0	764.0	382.0	2	6733	101.0	33.67	1	6733	33.67	3600	14.4	3600	28.8	7.2
2025	12	392067	4775.0	764.0	382.0	2	6733	101.0	33.67	1	6733	33.67	3600	14.4	3600	28.8	7.2
2026	01	392067	4775.0	764.0	382.0	2	6727	100.91	33.64	1	6727	33.64	3600	14.4	3600	28.8	7.2
2026	02	392067	4775.0	764.0	382.0	2	6727	100.91	33.64	1	6727	33.64	3600	14.4	3600	28.8	7.2
2026	03	392067	4775.0	764.0	382.0	2	6727	100.91	33.64	1	6727	33.64	3600	14.4	3600	28.8	7.2
合计				9032.16	4516.08			1211.73	403.95			403.95		172.8		343.6	86.4

社保费缴纳清单
证明专用章

备注：

1. 本证明可作为参保人在本单位参加社会保险的证明。向相关部门提供，查验部门可通过登录网址：https://sipub.sz.gov.cn/vp/，输入下列验真码（ 33927893a5976d35 ）核查，验真码有效期三个月。

2. 生育保险中的险种“1”为生育保险，“2”为生育医疗。

3. 医疗险种中的险种“1”为基本医疗保险一档，“2”为基本医疗保险二档，“4”为基本医疗保险三档，“5”为少儿/大学生医保（医疗保险二档），“6”为统筹医疗保险。

4. 上述“缴费明细”表中带“*”标识为补缴，空行为断缴。带“&”标识为参保单位申请缓缴社会保险费单位缴费部分的时段。该参保人带&标志的缴费年月，养老保险在2026年12月前视同到账，工伤保险、失业保险在2026年12月前视同到账。

5. 居民养老保险、少儿/学生医疗保险缴费情况不在本清单中展示。

6. 如2020年2月至6月的单位缴费部分金额为“0”或者缴费金额减半的，属于按规定减免后实收金额。

7. 单位编号对应的单位名称：

单位编号	单位名称
392067	深圳市大升勘测技术有限公司

深圳市社会保险基金管理局
打印日期：2026年3月26日

社保费缴纳清单
证明专用章

陈土均证书

普通高等学校

毕业证书

身份证：440883198402093514

学生 陈土均 性别 男，一九八四年 二 月 九 日生，于 二〇〇三 年 九 月至二〇〇七年 六 月在本校 土木工程 专业 四 年制本科学习，修完教学计划规定的全部课程，成绩合格，准予毕业。

校 名：中国地质大学 校（院）长：

证书编号：104911200705000779 二〇〇七年 六 月 三十日

中华人民共和国教育部学历证书查询网址：http://www.chsi.com.cn

照片

广东省专业技术资格证 专用章

粤中职证字第 1200102156405 号

陈土均 于二〇一二 年 十二月，经 深圳市建筑专业中级专业技术资格第一 评审委员会评审通过，具备 岩土工程师 资格。特发此证

深圳市人力资源和社会保障局

发证机关：

二〇一三 年 五 月 二十二 日

深圳市社会保险历年参保缴费明细表（个人）

姓名：陈土均　　社保电脑号：614940180　　身份证号码：440883198402093514　　页码：1

参保单位名称：深圳市大升勘测技术有限公司　　单位编号：392067　　计算单位：元

缴费年	月	单位编号	养老保险			医疗保险				生育			工伤保险		失业保险		
			基数	单位交	个人交	险种	基数	单位交	个人交	险种	基数	单位交	基数	单位交	基数	单位交	个人交
2025	04	392067	4492.0	763.64	359.36	1	6733	336.65	134.66	1	6733	33.67	3600	14.4	3600	28.8	7.2
2025	05	392067	4492.0	763.64	359.36	1	6733	336.65	134.66	1	6733	33.67	3600	14.4	3600	28.8	7.2
2025	06	392067	4492.0	763.64	359.36	1	6733	336.65	134.66	1	6733	33.67	3600	14.4	3600	28.8	7.2
2025	07	392067	4775.0	811.75	382.0	1	6733	336.65	134.66	1	6733	33.67	3600	14.4	3600	28.8	7.2
2025	08	392067	4775.0	811.75	382.0	1	6733	336.65	134.66	1	6733	33.67	3600	14.4	3600	28.8	7.2
2025	09	392067	4775.0	811.75	382.0	1	6733	336.65	134.66	1	6733	33.67	3600	14.4	[illegible]	28.8	7.2
2025	10	392067	4775.0	811.75	382.0	1	6733	336.65	134.66	1	6733	33.67	3600	[illegible]	[illegible]	[illegible]	7.2
2025	11	392067	4775.0	811.75	382.0	1	6733	336.65	134.66	1	6733	33.67	3600	[illegible]	3600	28.8	7.2
2025	12	392067	4775.0	811.75	382.0	1	6733	336.65	134.66	1	6733	33.67	3600	14.4	3600	28.8	7.2
2026	01	392067	4775.0	811.75	382.0	1	6727	403.62	134.54	1	6727	33.64	3600	14.4	3600	28.8	7.2
2026	02	392067	4775.0	811.75	382.0	1	6727	403.62	134.54	1	6727	33.64	3600	14.4	3600	28.8	7.2
2026	03	392067	4775.0	811.75	382.0	1	6727	403.62	134.54	1	6727	33.64	3600	14.4	3600	28.8	7.2
合计				9596.67	4516.08			4240.71	1615.56			403.95		172.8		343.6	86.4

社保费缴纳清单
证明专用章

备注：

1. 本证明可作为参保人在本单位参加社会保险的证明。向相关部门提供，查验部门可通过登录网址：https://sipub.sz.gov.cn/vp/，输入下列验真码（ 33927893a5977dcg ）核查，验真码有效期三个月。

2. 生育保险中的险种“1”为生育保险，“2”为生育医疗。

3. 医疗险种中的险种“1”为基本医疗保险一档，“2”为基本医疗保险二档，“4”为基本医疗保险三档，“5”为少儿/大学生医保（医疗保险二档），“6”为统筹医疗保险。

4. 上述“缴费明细”表中带“*”标识为补缴，空行为断缴。带“&”标识为参保单位申请缓缴社会保险费单位缴费部分的时段。该参保人带&标志的缴费年月，养老保险在2026年12月前视同到账，工伤保险、失业保险在2026年12月前视同到账。

5. 居民养老保险、少儿/学生医疗保险缴费情况不在本清单中展示。

6. 如2020年2月至6月的单位缴费部分金额为“0”或者缴费金额减半的，属于按规定减免后实收金额。

7. 单位编号对应的单位名称：

单位编号	单位名称
392067	深圳市大升勘测技术有限公司

深圳市社会保险基金管理局
打印日期：2026年3月26日

社保费缴纳清单
证明专用章

李斌证书

普通高等学校

毕业证书

中华人民共和国国家教育委员会印制

No. 00225285

学生李斌 性别男，一九七三 年 九 月 日生，于一九九三 年 九 月至一九九七 年 七 月在本校 勘测系 岩土工程 专业四 年制本科学习，修完教学计划规定的全部课程，成绩合格，准予毕业。

校（院）长：宰金珉

校　　名：南京建筑工程学院

一九九七 年 七 月 五 日

学校编号：971287

本证书由广西壮族自治区职称改革工作领导小组批准。广西壮族自治区人事厅颁发。它表明持证人具有中级专业技术资格水平。

编号：208050741

No.

This is to certify the qualification of intermediate level of speciality and technology of the bearer.

Approved by
Guangxi Leading Group of Professional Title Conferment.

Issued by
The personnel Department of Guangxi Zhuang Autonomous Region.

持证人签名 李斌
Signature of the bearer

姓　名 李斌
Name

性　别 男
Sex

出生年月 74.9
Date of Birth

出生地点 广西贵港
Place of Birth

专　业 岩土工程
Speciality

工作单位 贵港市人才交流服务中心
Work Unit

职称系列 工程技术
Category of Profession

资格名称 工程师
Qualification

授予单位 贵港市人事局
Conferring Institution

授予时间 2004.12
Date of Conferment

办证时间 2005.05
Date of Issue

贵职技[2005]22号

深圳市社会保险历年参保缴费明细表（个人）

姓名：李斌　　社保电脑号：601230079　　身份证号码：452522197310110030　　页码：1

参保单位名称：深圳市大升勘测技术有限公司　　单位编号：392067　　计算单位：元

缴费年	月	单位编号	养老保险			医疗保险				生育			工伤保险		失业保险		
			基数	单位交	个人交	险种	基数	单位交	个人交	险种	基数	单位交	基数	单位交	基数	单位交	个人交
2025	04	392067	4492.0	763.64	359.36	1	6733	336.65	134.66	1	6733	33.67	3700	14.8	3700	29.6	7.4
2025	05	392067	4492.0	763.64	359.36	1	6733	336.65	134.66	1	6733	33.67	3700	14.8	3700	29.6	7.4
2025	06	392067	4492.0	763.64	359.36	1	6733	336.65	134.66	1	6733	33.67	3700	14.8	3700	29.6	7.4
2025	07	392067	4775.0	811.75	382.0	1	6733	336.65	134.66	1	6733	33.67	3700	14.8	3700	29.6	7.4
2025	08	392067	4775.0	811.75	382.0	1	6733	336.65	134.66	1	6733	33.67	3700	14.8	3700	29.6	7.4
2025	09	392067	4775.0	811.75	382.0	1	6733	336.65	134.66	1	6733	33.67	3700	14.8	3700	29.6	7.4
2025	10	392067	4775.0	811.75	382.0	1	6733	336.65	134.66	1	6733	33.67	3700	14.8	3700	29.6	7.4
2025	11	392067	4775.0	811.75	382.0	1	6733	336.65	134.66	1	6733	33.67	3700	14.8	3700	29.6	7.4
2025	12	392067	4775.0	811.75	382.0	1	6733	336.65	134.66	1	6733	33.67	3700	14.8	3700	29.6	7.4
2026	01	392067	4775.0	811.75	382.0	1	6727	403.62	134.54	1	6727	33.64	3700	14.8	3700	29.6	7.4
2026	02	392067	4775.0	811.75	382.0	1	6727	403.62	134.54	1	6727	33.64	3700	14.8	3700	29.6	7.4
2026	03	392067	4775.0	811.75	382.0	1	6727	403.62	134.54	1	6727	33.64	3700	14.8	3700	29.6	7.4
合计				9596.67	4516.08			4240.71	1615.56			403.95		177.6		353.2	88.8

社保费缴纳清单 证明专用章

备注：

1. 本证明可作为参保人在本单位参加社会保险的证明。向相关部门提供，查验部门可通过登录网址：https://sipub.sz.gov.cn/vp/，输入下列验真码（ 33927893a531ac8b ）核查，验真码有效期三个月。

2. 生育保险中的险种“1”为生育保险，“2”为生育医疗。

3. 医疗险种中的险种“1”为基本医疗保险一档，“2”为基本医疗保险二档，“4”为基本医疗保险三档，“5”为少儿/大学生医保（医疗保险二档），“6”为统筹医疗保险。

4. 上述“缴费明细”表中带“*”标识为补缴，空行为断缴。带“&”标识为参保单位申请缓缴社会保险费单位缴费部分的时段。该参保人带&标志的缴费年月，养老保险在2026年12月前视同到账，工伤保险、失业保险在2026年12月前视同到账。

5. 居民养老保险、少儿/学生医疗保险缴费情况不在本清单中展示。

6. 如2020年2月至6月的单位缴费部分金额为“0”或者缴费金额减半的，属于按规定减免后实收金额。

7. 单位编号对应的单位名称：

单位编号	单位名称
392067	深圳市大升勘测技术有限公司

深圳市社会保险基金管理局

打印日期：2026年3月26日

社保费缴纳清单 证明专用章

朱康证书

普通高等学校

毕业证书

学生 朱康 性别 男，一九九一年 二 月二 日生，于 二〇〇六年 九 月至二〇一一年 七 月在本校 国土资源调查专业五年一贯制专科（高职）学习，修完教学计划规定的全部课程，成绩合格，准予毕业。

校 名：江西应用技术职业学院 校（院）长：

证书编号：129421201106001355 二〇一一 年 七 月 五 日

中华人民共和国教育部学历证书查询网址：http://www.chsi.com.cn

广东省职称证书

姓 名：朱康

身份证号：360781199102022059

职称名称：工程师

专 业：岩土工程

级 别：中级

取得方式：职称评审

通过时间：2023年05月08日

评审组织：深圳市勘察设计专业高级职称评审委员会

证书编号：2303003112816

发证单位：深圳市人力资源和社会保障局

发证时间：2023年07月05日

查询网址：http://www.gdhrss.gov.cn/gdweb/zyjsrc

深圳市社会保险历年参保缴费明细表（个人）

姓名：朱康　　社保电脑号：649705562　　身份证号码：360781199102022059　　页码：1

参保单位名称：深圳市大升勘测技术有限公司　　单位编号：392067　　计算单位：元

缴费年	月	单位编号	养老保险			医疗保险				生育			工伤保险		失业保险		
			基数	单位交	个人交	险种	基数	单位交	个人交	险种	基数	单位交	基数	单位交	基数	单位交	个人交
2025	04	392067	4492.0	718.72	359.36	2	6733	101.0	33.67	1	6733	33.67	3600	14.4	3600	28.8	7.2
2025	05	392067	4492.0	718.72	359.36	2	6733	101.0	33.67	1	6733	33.67	3600	14.4	3600	28.8	7.2
2025	06	392067	4492.0	718.72	359.36	2	6733	101.0	33.67	1	6733	33.67	3600	14.4	3600	28.8	7.2
2025	07	392067	4775.0	764.0	382.0	2	6733	101.0	33.67	1	6733	33.67	3600	14.4	3600	28.8	7.2
2025	08	392067	4775.0	764.0	382.0	2	6733	101.0	33.67	1	6733	33.67	3600	14.4	3600	28.8	7.2
2025	09	392067	4775.0	764.0	382.0	2	6733	101.0	33.67	1	6733	33.67	3600	14.4	3600	28.8	7.2
2025	10	392067	4775.0	764.0	382.0	2	6733	101.0	33.67	1	6733	33.67	3600	14.4	3600	28.8	7.2
2025	11	392067	4775.0	764.0	382.0	2	6733	101.0	33.67	1	6733	33.67	3600	14.4	3600	28.8	7.2
2025	12	392067	4775.0	764.0	382.0	2	6733	101.0	33.67	1	6733	33.67	3600	14.4	3600	28.8	7.2
2026	01	392067	4775.0	764.0	382.0	2	6727	100.91	33.64	1	6727	33.64	3600	14.4	3600	28.8	7.2
2026	02	392067	4775.0	764.0	382.0	2	6727	100.91	33.64	1	6727	33.64	3600	14.4	3600	28.8	7.2
2026	03	392067	4775.0	764.0	382.0	2	6727	100.91	33.64	1	6727	33.64	3600	14.4	3600	28.8	7.2
合计				9032.16	4516.08			1211.73	403.95			403.95		172.8		343.6	86.4

社保费缴纳清单 证明专用章

备注：

1. 本证明可作为参保人在本单位参加社会保险的证明。向相关部门提供，查验部门可通过登录网址：https://sipub.sz.gov.cn/vp/，输入下列验真码（ 33927893a533453y ）核查，验真码有效期三个月。

2. 生育保险中的险种“1”为生育保险，“2”为生育医疗。

3. 医疗险种中的险种“1”为基本医疗保险一档，“2”为基本医疗保险二档，“4”为基本医疗保险三档，“5”为少儿/大学生医保（医疗保险二档），“6”为统筹医疗保险。

4. 上述“缴费明细”表中带“*”标识为补缴，空行为断缴。带“&”标识为参保单位申请缓缴社会保险费单位缴费部分的时段。该参保人带&标志的缴费年月，养老保险在2026年12月前视同到账，工伤保险、失业保险在2026年12月前视同到账。

5. 居民养老保险、少儿/学生医疗保险缴费情况不在本清单中展示。

6. 如2020年2月至6月的单位缴费部分金额为“0”或者缴费金额减半的，属于按规定减免后实收金额。

7. 单位编号对应的单位名称：

单位编号	单位名称
392067	深圳市大升勘测技术有限公司

深圳市社会保险基金管理局

打印日期：2026年3月26日

社保费缴纳清单 证明专用章

焦虎证书

普通高等学校

毕业证书

身份证：622425198504144810

学生　焦虎　性别 男，一九八五年 四 月 十四 日生，于 二〇〇三 年 九 月至二〇〇七年 六 月在本校　土木工程　专业

四 年制本科学习，修完教学计划规定的全部课程，成绩合格，准予毕业。

校　名：中国地质大学　　校（院）长：

证书编号：104911200705001793　　二〇〇七 年 六 月 三十 日

中华人民共和国教育部学历证书查询网址：http://www.chsi.com.cn

焦虎　于二〇一五 年 十一 月，经 深圳市建筑专业中级专业技术资格第二 评审委员会评审通过，具备 岩土工程师 资格。特发此证

深圳市人力资源和社会保障局

发证机关：

二〇一六 年 三 月 三十 日

粤中职证字第 1500102268853 号

深圳市社会保险历年参保缴费明细表（个人）

姓名：焦虎　　社保电脑号：629465956　　身份证号码：622425198504144810　　页码：1

参保单位名称：深圳市大升勘测技术有限公司　　单位编号：392067　　计算单位：元

缴费年	月	单位编号	养老保险			医疗保险				生育			工伤保险		失业保险		
			基数	单位交	个人交	险种	基数	单位交	个人交	险种	基数	单位交	基数	单位交	基数	单位交	个人交
2025	04	392067	4500.0	765.0	360.0	1	6733	336.65	134.66	1	6733	33.67	4500	18.0	4500	36.0	9.0
2025	05	392067	4500.0	765.0	360.0	1	6733	336.65	134.66	1	6733	33.67	4500	18.0	4500	36.0	9.0
2025	06	392067	4500.0	765.0	360.0	1	6733	336.65	134.66	1	6733	33.67	4500	18.0	4500	36.0	9.0
2025	07	392067	4775.0	811.75	382.0	1	6733	336.65	134.66	1	6733	33.67	4500	18.0	4500	36.0	9.0
2025	08	392067	4775.0	811.75	382.0	1	6733	336.65	134.66	1	6733	33.67	4500	18.0	4500	36.0	9.0
2025	09	392067	4775.0	811.75	382.0	1	6733	336.65	134.66	1	6733	33.67	4500	18.0	4500	36.0	9.0
2025	10	392067	4775.0	811.75	382.0	1	6733	336.65	134.66	1	6733	33.67	4500	18.0	4500	36.0	9.0
2025	11	392067	4775.0	811.75	382.0	1	6733	336.65	134.66	1	6733	33.67	4500	18.0	4500	36.0	9.0
2025	12	392067	4775.0	811.75	382.0	1	6733	336.65	134.66	1	6733	33.67	4500	18.0	4500	36.0	9.0
2026	01	392067	4775.0	811.75	382.0	1	6727	403.62	134.54	1	6727	33.64	4500	18.0	4500	36.0	9.0
2026	02	392067	4775.0	811.75	382.0	1	6727	403.62	134.54	1	6727	33.64	4500	18.0	4500	36.0	9.0
2026	03	392067	4775.0	811.75	382.0	1	6727	403.62	134.54	1	6727	33.64	4500	18.0	4500	36.0	9.0
合计				9600.75	4518.0			4240.71	1615.56			403.95		216.0		432.0	108.0

社保费缴纳清单
证明专用章

备注：

1. 本证明可作为参保人在本单位参加社会保险的证明。向相关部门提供，查验部门可通过登录网址：https://sipub.sz.gov.cn/vp/，输入下列验真码（ 33927893a530c13j ）核查，验真码有效期三个月。

2. 生育保险中的险种“1”为生育保险，“2”为生育医疗。

3. 医疗险种中的险种“1”为基本医疗保险一档，“2”为基本医疗保险二档，“4”为基本医疗保险三档，“5”为少儿/大学生医保（医疗保险二档），“6”为统筹医疗保险。

4. 上述“缴费明细”表中带“*”标识为补缴，空行为断缴。带“&”标识为参保单位申请缓缴社会保险费单位缴费部分的时段。该参保人带&标志的缴费年月，养老保险在2026年12月前视同到账，工伤保险、失业保险在2026年12月前视同到账。

5. 居民养老保险、少儿/学生医疗保险缴费情况不在本清单中展示。

6. 如2020年2月至6月的单位缴费部分金额为“0”或者缴费金额减半的，属于按规定减免后实收金额。

7. 单位编号对应的单位名称：

单位编号	单位名称
392067	深圳市大升勘测技术有限公司

深圳市社会保险基金管理局
打印日期：2026年3月26日

社保费缴纳清单
证明专用章

沈勋智证书

普通高等学校

毕业证书

学生 沈勋智 性别 男，一九八六 年十二 月 二 日生，于 二〇〇九 年 九 月至二〇一二 年 一 月在本校网络教育 测绘工程技术 专业 2.5 年制 专科 学习，修完教学计划规定的全部课程，成绩合格，准予毕业。

校 名：中国地质大学（武汉） 校（院）长：

证书编号：10491720120615400 6

二〇一二 年 一 月三十一日

中华人民共和国教育部学历证书查询网址：http://www.chsi.com.cn

广东省职称证书

姓 名：沈勋智

身份证号：460004198612021230

职称名称：工程师

专 业：测绘

级 别：中级

取得方式：职称评审

通过时间：2018年12月30日

评审组织：深圳市建筑专业中级专业技术资格第一评审委员会

证书编号：1903003020214

发证单位：深圳市人力资源和社会保障局

发证时间：2019年04月29日

查询网址：http://www.gdhrss.gov.cn/gdweb/zyjsrc

深圳市社会保险历年参保缴费明细表（个人）

姓名：沈勋智　　社保电脑号：613238175　　身份证号码：460004198612021230　　页码：1

参保单位名称：深圳市大升勘测技术有限公司　　单位编号：392067　　计算单位：元

缴费年	月	单位编号	养老保险			医疗保险				生育			工伤保险		失业保险		
			基数	单位交	个人交	险种	基数	单位交	个人交	险种	基数	单位交	基数	单位交	基数	单位交	个人交
2025	04	392067	4492.0	718.72	359.36	2	6733	101.0	33.67	1	6733	33.67	3600	14.4	3600	28.8	7.2
2025	05	392067	4492.0	718.72	359.36	2	6733	101.0	33.67	1	6733	33.67	3600	14.4	3600	28.8	7.2
2025	06	392067	4492.0	718.72	359.36	2	6733	101.0	33.67	1	6733	33.67	3600	14.4	3600	28.8	7.2
2025	07	392067	4775.0	764.0	382.0	2	6733	101.0	33.67	1	6733	33.67	3600	14.4	3600	28.8	7.2
2025	08	392067	4775.0	764.0	382.0	2	6733	101.0	33.67	1	6733	33.67	3600	14.4	3600	28.8	7.2
2025	09	392067	4775.0	764.0	382.0	2	6733	101.0	33.67	1	6733	33.67	3600	14.4	3600	28.8	7.2
2025	10	392067	4775.0	764.0	382.0	2	6733	101.0	33.67	1	6733	33.67	3600	14.4	3600	28.8	7.2
2025	11	392067	4775.0	764.0	382.0	2	6733	101.0	33.67	1	6733	33.67	3600	14.4	3600	28.8	7.2
2025	12	392067	4775.0	764.0	382.0	2	6733	101.0	33.67	1	6733	33.67	3600	14.4	3600	28.8	7.2
2026	01	392067	4775.0	764.0	382.0	2	6727	100.91	33.64	1	6727	33.64	3600	14.4	3600	28.8	7.2
2026	02	392067	4775.0	764.0	382.0	2	6727	100.91	33.64	1	6727	33.64	3600	14.4	3600	28.8	7.2
2026	03	392067	4775.0	764.0	382.0	2	6727	100.91	33.64	1	6727	33.64	3600	14.4	3600	28.8	7.2
合计				9032.16	4516.08			1211.73	403.95			403.95		172.8		345.6	86.4

社保费缴纳清单 证明专用章

备注：

1. 本证明可作为参保人在本单位参加社会保险的证明。向相关部门提供，查验部门可通过登录网址：https://sipub.sz.gov.cn/vp/，输入下列验真码（ 33927893a5318358 ）核查，验真码有效期三个月。

2. 生育保险中的险种“1”为生育保险，“2”为生育医疗。

3. 医疗险种中的险种“1”为基本医疗保险一档，“2”为基本医疗保险二档，“4”为基本医疗保险三档，“5”为少儿/大学生医保（医疗保险二档），“6”为统筹医疗保险。

4. 上述“缴费明细”表中带“*”标识为补缴，空行为断缴。带“&”标识为参保单位申请缓缴社会保险费单位缴费部分的时段。该参保人带&标志的缴费年月，养老保险在2026年12月前视同到账，工伤保险、失业保险在2026年12月前视同到账。

5. 居民养老保险、少儿/学生医疗保险缴费情况不在本清单中展示。

6. 如2020年2月至6月的单位缴费部分金额为“0”或者缴费金额减半的，属于按规定减免后实收金额。

7. 单位编号对应的单位名称：

单位编号	单位名称
392067	深圳市大升勘测技术有限公司

深圳市社会保险基金管理局

打印日期：2026年3月26日

社保费缴纳清单 证明专用章

李立华证书

普通高等学校

毕业证书

学生 李立华 性别男，一九九四年二月十九日生，

于二〇一三年九月至二〇一七年七月在本校 地质工程

专业 四 年制 本 科学习，修完教学计划规定的全部课程，成绩合格，

准予毕业。

校 名：江西理工大学 校（院）长：杨斌

证书编号:104071201705002830 二〇一七年七月一日

中华人民共和国教育部学历证书查询网址：http://www.chsi.com.cn

广东省职称证书

姓 名：李立华

身份证号：360733199402195911

职称名称：工程师

专 业：建筑岩土

级 别：中级

取得方式：职称评审

通过时间：2024年5月19日

评审组织：深圳市勘察设计专业高级职称评审委员会

证书编号：2403003198049

发证单位：深圳市人力资源和社会保障局

发证时间：2024年8月20日

深圳市社会保险历年参保缴费明细表（个人）

姓名：李立华　　社保电脑号：803760333　　身份证号码：360733199402195911　　页码：1

参保单位名称：深圳市大升勘测技术有限公司　　单位编号：392067　　计算单位：元

缴费年	月	单位编号	养老保险			医疗保险				生育			工伤保险		失业保险		
			基数	单位交	个人交	险种	基数	单位交	个人交	险种	基数	单位交	基数	单位交	基数	单位交	个人交
2025	04	392067	4492.0	763.64	359.36	1	6733	336.65	134.66	1	6733	33.67	3600	14.4	3600	28.8	7.2
2025	05	392067	4492.0	763.64	359.36	1	6733	336.65	134.66	1	6733	33.67	3600	14.4	3600	28.8	7.2
2025	06	392067	4492.0	763.64	359.36	1	6733	336.65	134.66	1	6733	33.67	3600	14.4	3600	28.8	7.2
2025	07	392067	4775.0	811.75	382.0	1	6733	336.65	134.66	1	6733	33.67	3600	14.4	3600	28.8	7.2
2025	08	392067	4775.0	811.75	382.0	1	6733	336.65	134.66	1	6733	33.67	3600	14.4	3600	28.8	7.2
2025	09	392067	4775.0	811.75	382.0	1	6733	336.65	134.66	1	6733	33.67	3600	14.4	[illegible]	28.8	7.2
2025	10	392067	4775.0	811.75	382.0	1	6733	336.65	134.66	1	6733	33.67	3600	[illegible]	[illegible]	[illegible]	7.2
2025	11	392067	4775.0	811.75	382.0	1	6733	336.65	134.66	1	6733	33.67	3600	[illegible]	3600	28.8	7.2
2025	12	392067	4775.0	811.75	382.0	1	6733	336.65	134.66	1	6733	33.67	3600	14.4	3600	28.8	7.2
2026	01	392067	4775.0	811.75	382.0	1	6727	403.62	134.54	1	6727	33.64	3600	14.4	3600	28.8	7.2
2026	02	392067	4775.0	811.75	382.0	1	6727	403.62	134.54	1	6727	33.64	3600	14.4	3600	28.8	7.2
2026	03	392067	4775.0	811.75	382.0	1	6727	403.62	134.54	1	6727	33.64	3600	14.4	3600	28.8	7.2
合计				9596.67	4516.08			4240.71	1615.56			403.95		172.8		343.6	86.4

社保费缴纳清单 证明专用章

备注：

1. 本证明可作为参保人在本单位参加社会保险的证明。向相关部门提供，查验部门可通过登录网址：https://sipub.sz.gov.cn/vp/，输入下列验真码（ 33927893a53359f1 ）核查，验真码有效期三个月。

2. 生育保险中的险种“1”为生育保险，“2”为生育医疗。

3. 医疗险种中的险种“1”为基本医疗保险一档，“2”为基本医疗保险二档，“4”为基本医疗保险三档，“5”为少儿/大学生医保（医疗保险二档），“6”为统筹医疗保险。

4. 上述“缴费明细”表中带“*”标识为补缴，空行为断缴。带“&”标识为参保单位申请缓缴社会保险费单位缴费部分的时段。该参保人带&标志的缴费年月，养老保险在2026年12月前视同到账，工伤保险、失业保险在2026年12月前视同到账。

5. 居民养老保险、少儿/学生医疗保险缴费情况不在本清单中展示。

6. 如2020年2月至6月的单位缴费部分金额为“0”或者缴费金额减半的，属于按规定减免后实收金额。

7. 单位编号对应的单位名称：

单位编号	单位名称
392067	深圳市大升勘测技术有限公司

深圳市社会保险基金管理局

打印日期：2026年3月26日

社保费缴纳清单 证明专用章

谢威晨证书

普通高等学校

毕业证书

学生 谢威晨 性别 男 ，一九九三 年 四 月 四 日生，于二〇一二年 九 月至二〇一六年 七 月在本校 资源勘查工程 专业 四 年制 本 科学习，修完教学计划规定的全部课程，成绩合格，准予毕业。

校 名：东华理工大学 校（院）长：柳和生

证书编号：104051201605000144 二〇一六 年 七 月 十 日

中华人民共和国教育部学历证书查询网址：http://www.chsi.com.cn

广东省职称证书

姓 名：谢威晨

身份证号：362525199304041995

职称名称：工程师

专 业：建筑岩土

级 别：中级

取得方式：职称评审

通过时间：2024年5月19日

评审组织：深圳市勘察设计专业高级职称评审委员会

证书编号：2403003198037

发证单位：深圳市人力资源和社会保障局

发证时间：2024年8月20日

深圳市社会保险历年参保缴费明细表（个人）

姓名：谢威晨　　社保电脑号：634385495　　身份证号码：362525199304041995　　页码：1

参保单位名称：深圳市大升勘测技术有限公司　　单位编号：392067　　计算单位：元

缴费年	月	单位编号	养老保险			医疗保险				生育			工伤保险		失业保险		
			基数	单位交	个人交	险种	基数	单位交	个人交	险种	基数	单位交	基数	单位交	基数	单位交	个人交
2025	04	392067	4492.0	763.64	359.36	1	6733	336.65	134.66	1	6733	33.67	3600	14.4	3600	28.8	7.2
2025	05	392067	4492.0	763.64	359.36	1	6733	336.65	134.66	1	6733	33.67	3600	14.4	3600	28.8	7.2
2025	06	392067	4492.0	763.64	359.36	1	6733	336.65	134.66	1	6733	33.67	3600	14.4	3600	28.8	7.2
2025	07	392067	4775.0	811.75	382.0	1	6733	336.65	134.66	1	6733	33.67	3600	14.4	3600	28.8	7.2
2025	08	392067	4775.0	811.75	382.0	1	6733	336.65	134.66	1	6733	33.67	3600	14.4	3600	28.8	7.2
2025	09	392067	4775.0	811.75	382.0	1	6733	336.65	134.66	1	6733	33.67	3600	14.4	[illegible]	28.8	7.2
2025	10	392067	4775.0	811.75	382.0	1	6733	336.65	134.66	1	6733	33.67	3600	[illegible]	[illegible]	[illegible]	7.2
2025	11	392067	4775.0	811.75	382.0	1	6733	336.65	134.66	1	6733	33.67	3600	[illegible]	3600	28.8	7.2
2025	12	392067	4775.0	811.75	382.0	1	6733	336.65	134.66	1	6733	33.67	3600	14.4	3600	28.8	7.2
2026	01	392067	4775.0	811.75	382.0	1	6727	403.62	134.54	1	6727	33.64	3600	14.4	3600	28.8	7.2
2026	02	392067	4775.0	811.75	382.0	1	6727	403.62	134.54	1	6727	33.64	3600	14.4	3600	28.8	7.2
2026	03	392067	4775.0	811.75	382.0	1	6727	403.62	134.54	1	6727	33.64	3600	14.4	3600	28.8	7.2
合计				9596.67	4516.08			4240.71	1615.56			403.95		172.8		343.6	86.4

社保费缴纳清单
证明专用章

备注：

1. 本证明可作为参保人在本单位参加社会保险的证明。向相关部门提供，查验部门可通过登录网址：https://sipub.sz.gov.cn/vp/，输入下列验真码（ 33927893a5999943 ）核查，验真码有效期三个月。

2. 生育保险中的险种“1”为生育保险，“2”为生育医疗。

3. 医疗险种中的险种“1”为基本医疗保险一档，“2”为基本医疗保险二档，“4”为基本医疗保险三档，“5”为少儿/大学生医保（医疗保险二档），“6”为统筹医疗保险。

4. 上述“缴费明细”表中带“*”标识为补缴，空行为断缴。带“&”标识为参保单位申请缓缴社会保险费单位缴费部分的时段。该参保人带&标志的缴费年月，养老保险在2026年12月前视同到账，工伤保险、失业保险在2026年12月前视同到账。

5. 居民养老保险、少儿/学生医疗保险缴费情况不在本清单中展示。

6. 如2020年2月至6月的单位缴费部分金额为“0”或者缴费金额减半的，属于按规定减免后实收金额。

7. 单位编号对应的单位名称：

单位编号	单位名称
392067	深圳市大升勘测技术有限公司

深圳市社会保险基金管理局
打印日期：2026年3月26日

社保费缴纳清单
证明专用章

王富渊证书

普通高等学校

毕业证书

学生 王富渊 性别 男，一九九五 年 九 月 二 日生，于二〇一三年 九 月至二〇一六年 九 月在本校 工程测量技术 专业 三 年制 专 科学习，修完教学计划规定的全部课程，成绩合格，准予毕业。

校 名：阳泉职业技术学院 校（院）长：卫英慧

证书编号：128931201606310473 二〇一六 年 九 月二十 日

中华人民共和国教育部学历证书查询网址：http://www.chsi.com.cn

中华人民共和国注册测绘师

注 册 证

本证书是中华人民共和国注册测绘师的执业凭证，准予持证人在执业范围和注册有效期内执业。

姓 名：王富渊

证书编号：254403352(00)

自然资源部

证书流水号：91331 有效期至：2028-03-19

广东省职称证书

姓　　名：王富渊

身份证号：142732199509025634

职称名称：助理工程师

专　　业：测绘

级　　别：助理级

取得方式：考核认定

通过时间：2022年05月15日

评审组织：深圳市国土空间规划专业高级职称评审委员会

证书编号：2203006075140

发证单位：深圳市人力资源和社会保障局

发证时间：2022年07月01日

广东省职称证书 专用章

查询网址：http://www.gdhrss.gov.cn/gdweb/zyjsrc

深圳市社会保险历年参保缴费明细表（个人）

姓名：王富渊　　社保电脑号：648982426　　身份证号码：142732199509025634　　页码：1

参保单位名称：深圳市大升勘测技术有限公司　　单位编号：392067　　计算单位：元

缴费年	月	单位编号	养老保险			医疗保险				生育			工伤保险		失业保险		
			基数	单位交	个人交	险种	基数	单位交	个人交	险种	基数	单位交	基数	单位交	基数	单位交	个人交
2025	04	392067	4492.0	763.64	359.36	1	6733	336.65	134.66	1	6733	33.67	3600	14.4	3600	28.8	7.2
2025	05	392067	4492.0	763.64	359.36	1	6733	336.65	134.66	1	6733	33.67	3600	14.4	3600	28.8	7.2
2025	06	392067	4492.0	763.64	359.36	1	6733	336.65	134.66	1	6733	33.67	3600	14.4	3600	28.8	7.2
2025	07	392067	4775.0	811.75	382.0	1	6733	336.65	134.66	1	6733	33.67	3600	14.4	3600	28.8	7.2
2025	08	392067	4775.0	811.75	382.0	1	6733	336.65	134.66	1	6733	33.67	3600	14.4	3600	28.8	7.2
2025	09	392067	4775.0	811.75	382.0	1	6733	336.65	134.66	1	6733	33.67	3600	14.4	3600	28.8	7.2
2025	10	392067	4775.0	811.75	382.0	1	6733	336.65	134.66	1	6733	33.67	3600	14.4	3600	28.8	7.2
2025	11	392067	4775.0	811.75	382.0	1	6733	336.65	134.66	1	6733	33.67	3600	14.4	3600	28.8	7.2
2025	12	392067	4775.0	811.75	382.0	1	6733	336.65	134.66	1	6733	33.67	3600	14.4	3600	28.8	7.2
2026	01	392067	4775.0	811.75	382.0	1	6727	403.62	134.54	1	6727	33.64	3600	14.4	3600	28.8	7.2
2026	02	392067	4775.0	811.75	382.0	1	6727	403.62	134.54	1	6727	33.64	3600	14.4	3600	28.8	7.2
2026	03	392067	4775.0	811.75	382.0	1	6727	403.62	134.54	1	6727	33.64	3600	14.4	3600	28.8	7.2
合计				9596.67	4516.08			4240.71	1615.56			403.95		172.8		343.6	86.4

深圳市社会保险基金管理局 社保费缴纳清单 证明专用章

备注：

1. 本证明可作为参保人在本单位参加社会保险的证明。向相关部门提供，查验部门可通过登录网址：https://sipub.sz.gov.cn/vp/，输入下列验真码（ 33927893a59a8cc3 ）核查，验真码有效期三个月。

2. 生育保险中的险种“1”为生育保险，“2”为生育医疗。

3. 医疗险种中的险种“1”为基本医疗保险一档，“2”为基本医疗保险二档，“4”为基本医疗保险三档，“5”为少儿/大学生医保（医疗保险二档），“6”为统筹医疗保险。

4. 上述“缴费明细”表中带“*”标识为补缴，空行为断缴。带“&”标识为参保单位申请缓缴社会保险费单位缴费部分的时段。该参保人带&标志的缴费年月，养老保险在2026年12月前视同到账，工伤保险、失业保险在2026年12月前视同到账。

5. 居民养老保险、少儿/学生医疗保险缴费情况不在本清单中展示。

6. 如2020年2月至6月的单位缴费部分金额为“0”或者缴费金额减半的，属于按规定减免后实收金额。

7. 单位编号对应的单位名称：

单位编号	单位名称
392067	深圳市大升勘测技术有限公司

深圳市社会保险基金管理局 社保费缴纳清单 证明专用章

打印日期：2026年3月26日

古涛宁证书

普通高等学校

毕业证书

学生　古涛宁　性别　男，一九九五年　八　月　十五　日生，于二〇一二年　九　月至二〇一七年　六　月在本校　工程测量技术专业　5　年制　专　科学习，修完教学计划规定的全部课程，成绩合格，准予毕业。

校　名：湖南工程职业技术学院　校（院）长：

证书编号：124251201706002906　二〇一七年　六　月　三十　日

中华人民共和国教育部学历证书查询网址：http://www.chsi.com.cn

广东省职称证书

姓　名：古涛宁

身份证号：441424199508155772

职称名称：助理工程师

专　业：测绘

级　别：助理级

取得方式：考核认定

通过时间：2022年05月15日

评审组织：深圳市国土空间规划专业高级职称评审委员会

证书编号：2203006074506

发证单位：深圳市人力资源和社会保障局

发证时间：2022年07月01日

广东省职称证书 专用章

查询网址：http://www.gdhrss.gov.cn/gdweb/zyjsrc

深圳市社会保险历年参保缴费明细表（个人）

姓名：古涛宁　　社保电脑号：634283819　　身份证号码：441424199508155772　　页码：1

参保单位名称：深圳市大升勘测技术有限公司　　单位编号：392067　　计算单位：元

缴费年	月	单位编号	养老保险			医疗保险				生育			工伤保险		失业保险		
			基数	单位交	个人交	险种	基数	单位交	个人交	险种	基数	单位交	基数	单位交	基数	单位交	个人交
2025	04	392067	4492.0	763.64	359.36	1	6733	336.65	134.66	1	6733	33.67	3600	14.4	3600	28.8	7.2
2025	05	392067	4492.0	763.64	359.36	1	6733	336.65	134.66	1	6733	33.67	3600	14.4	3600	28.8	7.2
2025	06	392067	4492.0	763.64	359.36	1	6733	336.65	134.66	1	6733	33.67	3600	14.4	3600	28.8	7.2
2025	07	392067	4775.0	811.75	382.0	1	6733	336.65	134.66	1	6733	33.67	3600	14.4	3600	28.8	7.2
2025	08	392067	4775.0	811.75	382.0	1	6733	336.65	134.66	1	6733	33.67	3600	14.4	3600	28.8	7.2
2025	09	392067	4775.0	811.75	382.0	1	6733	336.65	134.66	1	6733	33.67	3600	14.4	3600	28.8	7.2
2025	10	392067	4775.0	811.75	382.0	1	6733	336.65	134.66	1	6733	33.67	3600	14.4	3600	28.8	7.2
2025	11	392067	4775.0	811.75	382.0	1	6733	336.65	134.66	1	6733	33.67	3600	14.4	3600	28.8	7.2
2025	12	392067	4775.0	811.75	382.0	1	6733	336.65	134.66	1	6733	33.67	3600	14.4	3600	28.8	7.2
2026	01	392067	4775.0	811.75	382.0	1	6727	403.62	134.54	1	6727	33.64	3600	14.4	3600	28.8	7.2
2026	02	392067	4775.0	811.75	382.0	1	6727	403.62	134.54	1	6727	33.64	3600	14.4	3600	28.8	7.2
2026	03	392067	4775.0	811.75	382.0	1	6727	403.62	134.54	1	6727	33.64	3600	14.4	3600	28.8	7.2
合计				9596.67	4516.08			4240.71	1615.56			403.95		172.8		343.6	86.4

深圳市社会保险基金管理局 社保费缴纳清单 证明专用章

备注：

1. 本证明可作为参保人在本单位参加社会保险的证明。向相关部门提供，查验部门可通过登录网址：https://sipub.sz.gov.cn/vp/，输入下列验真码（ 33927893a532d067 ）核查，验真码有效期三个月。

2. 生育保险中的险种“1”为生育保险，“2”为生育医疗。

3. 医疗险种中的险种“1”为基本医疗保险一档，“2”为基本医疗保险二档，“4”为基本医疗保险三档，“5”为少儿/大学生医保（医疗保险二档），“6”为统筹医疗保险。

4. 上述“缴费明细”表中带“*”标识为补缴，空行为断缴。带“&”标识为参保单位申请缓缴社会保险费单位缴费部分的时段。该参保人带&标志的缴费年月，养老保险在2026年12月前视同到账，工伤保险、失业保险在2026年12月前视同到账。

5. 居民养老保险、少儿/学生医疗保险缴费情况不在本清单中展示。

6. 如2020年2月至6月的单位缴费部分金额为“0”或者缴费金额减半的，属于按规定减免后实收金额。

7. 单位编号对应的单位名称：

单位编号	单位名称
392067	深圳市大升勘测技术有限公司

深圳市社会保险基金管理局 社保费缴纳清单 证明专用章

打印日期：2026年3月26日

张建烨证书

普通高等学校

毕业证书

学生 张建烨 性别 男，一九九七年 二 月二十五日生，于二〇一六年九 月至二〇一九 年 六 月在本校 工程测量技术 专业三 年制专科学习，修完教学计划规定的全部课程，成绩合格，准予毕业。

校 名：广东工贸职业技术学院 校 长：

证书编号：129591201906601148 二〇一九 年 六 月二十五日

查询网址：http://www.chsi.com.cn 广东省教育厅监制

广东省职称证书

姓 名：张建烨

身份证号：441522199702250071

职称名称：助理工程师

专 业：岩土工程

级 别：助理级

取得方式：考核认定

通过时间：2023年05月08日

评审组织：深圳市勘察设计专业高级职称评审委员会

证书编号：2303006112145

发证单位：深圳市人力资源和社会保障局

发证时间：2023年07月05日

广东省职称证书 专用章

查询网址：http://www.gdhrss.gov.cn/gdweb/zyjsrc

深圳市社会保险历年参保缴费明细表（个人）

姓名：张建烨　　社保电脑号：802203316　　身份证号码：441522199702250071　　页码：1

参保单位名称：深圳市大升勘测技术有限公司　　单位编号：392067　　计算单位：元

缴费年	月	单位编号	养老保险			医疗保险				生育			工伤保险		失业保险		
			基数	单位交	个人交	险种	基数	单位交	个人交	险种	基数	单位交	基数	单位交	基数	单位交	个人交
2025	04	392067	4492.0	763.64	359.36	1	6733	336.65	134.66	1	6733	33.67	3600	14.4	3600	28.8	7.2
2025	05	392067	4492.0	763.64	359.36	1	6733	336.65	134.66	1	6733	33.67	3600	14.4	3600	28.8	7.2
2025	06	392067	4492.0	763.64	359.36	1	6733	336.65	134.66	1	6733	33.67	3600	14.4	3600	28.8	7.2
2025	07	392067	4775.0	811.75	382.0	1	6733	336.65	134.66	1	6733	33.67	3600	14.4	3600	28.8	7.2
2025	08	392067	4775.0	811.75	382.0	1	6733	336.65	134.66	1	6733	33.67	3600	14.4	3600	28.8	7.2
2025	09	392067	4775.0	811.75	382.0	1	6733	336.65	134.66	1	6733	33.67	3600	14.4	3600	28.8	7.2
2025	10	392067	4775.0	811.75	382.0	1	6733	336.65	134.66	1	6733	33.67	3600	14.4	3600	28.8	7.2
2025	11	392067	4775.0	811.75	382.0	1	6733	336.65	134.66	1	6733	33.67	3600	14.4	3600	28.8	7.2
2025	12	392067	4775.0	811.75	382.0	1	6733	336.65	134.66	1	6733	33.67	3600	14.4	3600	28.8	7.2
2026	01	392067	4775.0	811.75	382.0	1	6727	403.62	134.54	1	6727	33.64	3600	14.4	3600	28.8	7.2
2026	02	392067	4775.0	811.75	382.0	1	6727	403.62	134.54	1	6727	33.64	3600	14.4	3600	28.8	7.2
2026	03	392067	4775.0	811.75	382.0	1	6727	403.62	134.54	1	6727	33.64	3600	14.4	3600	28.8	7.2
合计				9596.67	4516.08			4240.71	1615.56			403.95		172.8		343.6	86.4

深圳市社会保险基金管理局 社保费缴纳清单 证明专用章

备注：

1. 本证明可作为参保人在本单位参加社会保险的证明。向相关部门提供，查验部门可通过登录网址：https://sipub.sz.gov.cn/vp/，输入下列验真码（ 33927893a532b326 ）核查，验真码有效期三个月。

2. 生育保险中的险种“1”为生育保险，“2”为生育医疗。

3. 医疗险种中的险种“1”为基本医疗保险一档，“2”为基本医疗保险二档，“4”为基本医疗保险三档，“5”为少儿/大学生医保（医疗保险二档），“6”为统筹医疗保险。

4. 上述“缴费明细”表中带“*”标识为补缴，空行为断缴。带“&”标识为参保单位申请缓缴社会保险费单位缴费部分的时段。该参保人带&标志的缴费年月，养老保险在2026年12月前视同到账，工伤保险、失业保险在2026年12月前视同到账。

5. 居民养老保险、少儿/学生医疗保险缴费情况不在本清单中展示。

6. 如2020年2月至6月的单位缴费部分金额为“0”或者缴费金额减半的，属于按规定减免后实收金额。

7. 单位编号对应的单位名称：

单位编号	单位名称
392067	深圳市大升勘测技术有限公司

深圳市社会保险基金管理局 社保费缴纳清单 证明专用章

打印日期：2026年3月26日

朱远均证书

中央广播电视大学

毕业证书

（无中央广播电视大学钢印无效）

学生　朱远均　，性别　男　，生于　一九九〇　年　八　月　十　日，于　二〇一六　年　一　月在本校修完　二年制（专科起点）本　科　土木工程　专业教学计划规定的全部课程，成绩合格，准予毕业。

校长：杨志坚

学校：中央广播电视大学

二〇一六　年　一　月三十一日

批准文号：（78）教工农字089号

注册证号：511615201605965665

X003973165

中华人民共和国教育部监制　www.chsi.com.cn

广东省职称证书

姓　　名：朱远均

身份证号：500236199008100855

职称名称：助理工程师

专　　业：测绘

级　　别：助理级

取得方式：职称评审

通过时间：2023年02月27日

评审组织：深圳市国土空间规划专业高级职称评审委员会

证书编号：2303006148233

发证单位：深圳市人力资源和社会保障局

发证时间：2023年08月01日

广东省职称证书 专用章

查询网址：http://www.gdhrss.gov.cn/gdweb/zyjsrc

深圳市社会保险历年参保缴费明细表（个人）

姓名：朱远均　　社保电脑号：626061259　　身份证号码：500236199008100855　　页码：1

参保单位名称：深圳市大升勘测技术有限公司　　单位编号：392067　　计算单位：元

缴费年	月	单位编号	养老保险			医疗保险				生育			工伤保险		失业保险		
			基数	单位交	个人交	险种	基数	单位交	个人交	险种	基数	单位交	基数	单位交	基数	单位交	个人交
2025	04	392067	4492.0	718.72	359.36	2	6733	101.0	33.67	1	6733	33.67	3600	14.4	3600	28.8	7.2
2025	05	392067	4492.0	718.72	359.36	2	6733	101.0	33.67	1	6733	33.67	3600	14.4	3600	28.8	7.2
2025	06	392067	4492.0	718.72	359.36	2	6733	101.0	33.67	1	6733	33.67	3600	14.4	3600	28.8	7.2
2025	07	392067	4775.0	764.0	382.0	2	6733	101.0	33.67	1	6733	33.67	3600	14.4	3600	28.8	7.2
2025	08	392067	4775.0	764.0	382.0	2	6733	101.0	33.67	1	6733	33.67	3600	14.4	3600	28.8	7.2
2025	09	392067	4775.0	764.0	382.0	2	6733	101.0	33.67	1	6733	33.67	3600	14.4	3600	28.8	7.2
2025	10	392067	4775.0	764.0	382.0	2	6733	101.0	33.67	1	6733	33.67	3600	14.4	3600	28.8	7.2
2025	11	392067	4775.0	764.0	382.0	2	6733	101.0	33.67	1	6733	33.67	3600	14.4	3600	28.8	7.2
2025	12	392067	4775.0	764.0	382.0	2	6733	101.0	33.67	1	6733	33.67	3600	14.4	3600	28.8	7.2
2026	01	392067	4775.0	764.0	382.0	2	6727	100.91	33.64	1	6727	33.64	3600	14.4	3600	28.8	7.2
2026	02	392067	4775.0	764.0	382.0	2	6727	100.91	33.64	1	6727	33.64	3600	14.4	3600	28.8	7.2
2026	03	392067	4775.0	764.0	382.0	2	6727	100.91	33.64	1	6727	33.64	3600	14.4	3600	28.8	7.2
合计				9032.16	4516.08			1211.73	403.95			403.95		172.8		343.6	86.4

社保费缴纳清单 证明专用章

备注：

1. 本证明可作为参保人在本单位参加社会保险的证明。向相关部门提供，查验部门可通过登录网址：https://sipub.sz.gov.cn/vp/，输入下列验真码（ 33927893a5975a3n ）核查，验真码有效期三个月。

2. 生育保险中的险种“1”为生育保险，“2”为生育医疗。

3. 医疗险种中的险种“1”为基本医疗保险一档，“2”为基本医疗保险二档，“4”为基本医疗保险三档，“5”为少儿/大学生医保（医疗保险二档），“6”为统筹医疗保险。

4. 上述“缴费明细”表中带“*”标识为补缴，空行为断缴。带“&”标识为参保单位申请缓缴社会保险费单位缴费部分的时段。该参保人带&标志的缴费年月，养老保险在2026年12月前视同到账，工伤保险、失业保险在2026年12月前视同到账。

5. 居民养老保险、少儿/学生医疗保险缴费情况不在本清单中展示。

6. 如2020年2月至6月的单位缴费部分金额为“0”或者缴费金额减半的，属于按规定减免后实收金额。

7. 单位编号对应的单位名称：

单位编号	单位名称
392067	深圳市大升勘测技术有限公司

深圳市社会保险基金管理局

打印日期：2026年3月26日

社保费缴纳清单 证明专用章

廖小明证书

普通高等学校

毕业证书

学生 廖小明 性别 男，一九九四年十一月 六 日生，于二〇一四年 九 月至二〇一七年 七 月在本校 工程测量技术 专业 三 年制 普 科学习，修完教学计划规定的全部课程，成绩合格，准予毕业。

校 名：江西信息应用职业技术学院 校（院）长：严智雄

证书编号：12939120170600020l 二〇一七年 七 月 一 日

中华人民共和国教育部学历证书查询网址：http://www.chsi.com.cn

广东省职称证书

姓 名：廖小明

身份证号：360728199411060014

职称名称：助理工程师

专 业：测绘

级 别：助理级

取得方式：考核认定

通过时间：2022年05月15日

评审组织：深圳市国土空间规划专业高级职称评审委员会

证书编号：2203006074988

发证单位：深圳市人力资源和社会保障局

发证时间：2022年07月01日

广东省职称证书 专用章

查询网址：http://www.gdhrss.gov.cn/gdweb/zyjsrc

深圳市社会保险历年参保缴费明细表（个人）

姓名：廖小明　　社保电脑号：647103616　　身份证号码：360728199411060014　　页码：1

参保单位名称：深圳市大升勘测技术有限公司　　单位编号：392067　　计算单位：元

缴费年	月	单位编号	养老保险			医疗保险				生育			工伤保险		失业保险		
			基数	单位交	个人交	险种	基数	单位交	个人交	险种	基数	单位交	基数	单位交	基数	单位交	个人交
2025	04	392067	4492.0	718.72	359.36	2	6733	101.0	33.67	1	6733	33.67	3600	14.4	3600	28.8	7.2
2025	05	392067	4492.0	718.72	359.36	2	6733	101.0	33.67	1	6733	33.67	3600	14.4	3600	28.8	7.2
2025	06	392067	4492.0	718.72	359.36	2	6733	101.0	33.67	1	6733	33.67	3600	14.4	3600	28.8	7.2
2025	07	392067	4775.0	764.0	382.0	2	6733	101.0	33.67	1	6733	33.67	3600	14.4	3600	28.8	7.2
2025	08	392067	4775.0	764.0	382.0	2	6733	101.0	33.67	1	6733	33.67	3600	14.4	3600	28.8	7.2
2025	09	392067	4775.0	764.0	382.0	2	6733	101.0	33.67	1	6733	33.67	3600	14.4	3600	28.8	7.2
2025	10	392067	4775.0	764.0	382.0	2	6733	101.0	33.67	1	6733	33.67	3600	14.4	3600	28.8	7.2
2025	11	392067	4775.0	764.0	382.0	2	6733	101.0	33.67	1	6733	33.67	3600	14.4	3600	28.8	7.2
2025	12	392067	4775.0	764.0	382.0	2	6733	101.0	33.67	1	6733	33.67	3600	14.4	3600	28.8	7.2
2026	01	392067	4775.0	764.0	382.0	2	6727	100.91	33.64	1	6727	33.64	3600	14.4	3600	28.8	7.2
2026	02	392067	4775.0	764.0	382.0	2	6727	100.91	33.64	1	6727	33.64	3600	14.4	3600	28.8	7.2
2026	03	392067	4775.0	764.0	382.0	2	6727	100.91	33.64	1	6727	33.64	3600	14.4	3600	28.8	7.2
合计				9032.16	4516.08			1211.73	403.95			403.95		172.8		343.6	86.4

社保费缴纳清单 证明专用章

备注：

1. 本证明可作为参保人在本单位参加社会保险的证明。向相关部门提供，查验部门可通过登录网址：https://sipub.sz.gov.cn/vp/，输入下列验真码（ 33927893a5336f73 ）核查，验真码有效期三个月。

2. 生育保险中的险种“1”为生育保险，“2”为生育医疗。

3. 医疗险种中的险种“1”为基本医疗保险一档，“2”为基本医疗保险二档，“4”为基本医疗保险三档，“5”为少儿/大学生医保（医疗保险二档），“6”为统筹医疗保险。

4. 上述“缴费明细”表中带“*”标识为补缴，空行为断缴。带“&”标识为参保单位申请缓缴社会保险费单位缴费部分的时段。该参保人带&标志的缴费年月，养老保险在2026年12月前视同到账，工伤保险、失业保险在2026年12月前视同到账。

5. 居民养老保险、少儿/学生医疗保险缴费情况不在本清单中展示。

6. 如2020年2月至6月的单位缴费部分金额为“0”或者缴费金额减半的，属于按规定减免后实收金额。

7. 单位编号对应的单位名称：

单位编号	单位名称
392067	深圳市大升勘测技术有限公司

深圳市社会保险基金管理局

打印日期：2026年3月26日

社保费缴纳清单 证明专用章

邹晓磊证书

普通高等学校

毕业证书

学生 邹晓磊 性别 男，一九八九年 九 月 十四 日生，于 二〇〇七 年 九 月至二〇一〇年 七 月在本校 工程测量技术 专业 三 年制 专 科学习，修完教学计划规定的全部课程，成绩合格，准予毕业。

校 名：江西应用技术职业学院 校（院）长：

证书编号：129421201006000396 二〇一〇 年 七 月 八 日

中华人民共和国教育部学历证书查询网址：http://www.chsi.com.cn

广东省职称证书

姓 名：邹晓磊

身份证号：360502198909142536

职称名称：工程师

专 业：测绘

级 别：中级

取得方式：职称评审

通过时间：2025年7月12日

评审组织：深圳市国土空间规划专业高级职称评审委员会

证书编号：2503003276160

发证单位：深圳市人力资源和社会保障局

发证时间：2025年11月18日

深圳市社会保险历年参保缴费明细表（个人）

姓名：邹晓磊　　社保电脑号：644978531　　身份证号码：360502198909142536　　页码：1

参保单位名称：深圳市大升勘测技术有限公司　　单位编号：392067　　计算单位：元

缴费年	月	单位编号	养老保险			医疗保险				生育			工伤保险		失业保险		
			基数	单位交	个人交	险种	基数	单位交	个人交	险种	基数	单位交	基数	单位交	基数	单位交	个人交
2025	04	392067	4492.0	718.72	359.36	2	6733	101.0	33.67	1	6733	33.67	3600	14.4	3600	28.8	7.2
2025	05	392067	4492.0	718.72	359.36	2	6733	101.0	33.67	1	6733	33.67	3600	14.4	3600	28.8	7.2
2025	06	392067	4492.0	718.72	359.36	2	6733	101.0	33.67	1	6733	33.67	3600	14.4	3600	28.8	7.2
2025	07	392067	4775.0	764.0	382.0	2	6733	101.0	33.67	1	6733	33.67	3600	14.4	3600	28.8	7.2
2025	08	392067	4775.0	764.0	382.0	2	6733	101.0	33.67	1	6733	33.67	3600	14.4	3600	28.8	7.2
2025	09	392067	4775.0	764.0	382.0	2	6733	101.0	33.67	1	6733	33.67	3600	14.4	3600	28.8	7.2
2025	10	392067	4775.0	764.0	382.0	2	6733	101.0	33.67	1	6733	33.67	3600	14.4	3600	28.8	7.2
2025	11	392067	4775.0	764.0	382.0	2	6733	101.0	33.67	1	6733	33.67	3600	14.4	3600	28.8	7.2
2025	12	392067	4775.0	764.0	382.0	2	6733	101.0	33.67	1	6733	33.67	3600	14.4	3600	28.8	7.2
2026	01	392067	4775.0	764.0	382.0	2	6727	100.91	33.64	1	6727	33.64	3600	14.4	3600	28.8	7.2
2026	02	392067	4775.0	764.0	382.0	2	6727	100.91	33.64	1	6727	33.64	3600	14.4	3600	28.8	7.2
2026	03	392067	4775.0	764.0	382.0	2	6727	100.91	33.64	1	6727	33.64	3600	14.4	3600	28.8	7.2
合计				9032.16	4516.08			1211.73	403.95			403.95		172.8		343.6	86.4

社保费缴纳清单 证明专用章

备注：

1. 本证明可作为参保人在本单位参加社会保险的证明。向相关部门提供，查验部门可通过登录网址：https://sipub.sz.gov.cn/vp/，输入下列验真码（ 33927893a599b640 ）核查，验真码有效期三个月。

2. 生育保险中的险种“1”为生育保险，“2”为生育医疗。

3. 医疗险种中的险种“1”为基本医疗保险一档，“2”为基本医疗保险二档，“4”为基本医疗保险三档，“5”为少儿/大学生医保（医疗保险二档），“6”为统筹医疗保险。

4. 上述“缴费明细”表中带“*”标识为补缴，空行为断缴。带“&”标识为参保单位申请缓缴社会保险费单位缴费部分的时段。该参保人带&标志的缴费年月，养老保险在2026年12月前视同到账，工伤保险、失业保险在2026年12月前视同到账。

5. 居民养老保险、少儿/学生医疗保险缴费情况不在本清单中展示。

6. 如2020年2月至6月的单位缴费部分金额为“0”或者缴费金额减半的，属于按规定减免后实收金额。

7. 单位编号对应的单位名称：

单位编号	单位名称
392067	深圳市大升勘测技术有限公司

深圳市社会保险基金管理局

打印日期：2026年3月26日

社保费缴纳清单 证明专用章

周友才证书

普通高等学校

毕业证书

学生 周友才 性别 男，一九九六年 八 月 廿七 日生，于二〇一四年 九 月至二〇一七年 六 月在本校 工程测量技术 专业 3 年制 专 科学习，修完教学计划规定的全部课程，成绩合格，准予毕业。

校 名：湖南工程职业技术学院 校（院）长：

证书编号：12425120170600293I 二〇一七年 六 月 三十 日

中华人民共和国教育部学历证书查询网址：http://www.chsi.com.cn

广东省职称证书

姓 名：周友才

身份证号：430381199608271454

职称名称：助理工程师

专 业：测绘

级 别：助理级

取得方式：考核认定

通过时间：2022年05月15日

评审组织：深圳市国土空间规划专业高级职称评审委员会

证书编号：2203006074750

发证单位：深圳市人力资源和社会保障局

发证时间：2022年07月01日

广东省职称证书 专用章

查询网址：http://www.gdhrss.gov.cn/gdweb/zyjsrc

深圳市社会保险历年参保缴费明细表（个人）

姓名：周友才　　社保电脑号：804012538　　身份证号码：430381199608271454　　页码：1

参保单位名称：深圳市大升勘测技术有限公司　　单位编号：392067　　计算单位：元

缴费年	月	单位编号	养老保险			医疗保险				生育			工伤保险		失业保险		
			基数	单位交	个人交	险种	基数	单位交	个人交	险种	基数	单位交	基数	单位交	基数	单位交	个人交
2025	04	392067	4492.0	718.72	359.36	2	6733	101.0	33.67	1	6733	33.67	3600	14.4	3600	28.8	7.2
2025	05	392067	4492.0	718.72	359.36	2	6733	101.0	33.67	1	6733	33.67	3600	14.4	3600	28.8	7.2
2025	06	392067	4492.0	718.72	359.36	2	6733	101.0	33.67	1	6733	33.67	3600	14.4	3600	28.8	7.2
2025	07	392067	4775.0	764.0	382.0	2	6733	101.0	33.67	1	6733	33.67	3600	14.4	3600	28.8	7.2
2025	08	392067	4775.0	764.0	382.0	2	6733	101.0	33.67	1	6733	33.67	3600	14.4	3600	28.8	7.2
2025	09	392067	4775.0	764.0	382.0	2	6733	101.0	33.67	1	6733	33.67	3600	14.4	3600	28.8	7.2
2025	10	392067	4775.0	764.0	382.0	2	6733	101.0	33.67	1	6733	33.67	3600	14.4	3600	28.8	7.2
2025	11	392067	4775.0	764.0	382.0	2	6733	101.0	33.67	1	6733	33.67	3600	14.4	3600	28.8	7.2
2025	12	392067	4775.0	764.0	382.0	2	6733	101.0	33.67	1	6733	33.67	3600	14.4	3600	28.8	7.2
2026	01	392067	4775.0	764.0	382.0	2	6727	100.91	33.64	1	6727	33.64	3600	14.4	3600	28.8	7.2
2026	02	392067	4775.0	764.0	382.0	2	6727	100.91	33.64	1	6727	33.64	3600	14.4	3600	28.8	7.2
2026	03	392067	4775.0	764.0	382.0	2	6727	100.91	33.64	1	6727	33.64	3600	14.4	3600	28.8	7.2
合计				9032.16	4516.08			1211.73	403.95			403.95		172.8		345.6	86.4

深圳市社会保险基金管理局 社保费缴纳清单 证明专用章

备注：

1. 本证明可作为参保人在本单位参加社会保险的证明。向相关部门提供，查验部门可通过登录网址：https://sipub.sz.gov.cn/vp/，输入下列验真码（ 33927893a5984678 ）核查，验真码有效期三个月。

2. 生育保险中的险种“1”为生育保险，“2”为生育医疗。

3. 医疗险种中的险种“1”为基本医疗保险一档，“2”为基本医疗保险二档，“4”为基本医疗保险三档，“5”为少儿/大学生医保（医疗保险二档），“6”为统筹医疗保险。

4. 上述“缴费明细”表中带“*”标识为补缴，空行为断缴。带“&”标识为参保单位申请缓缴社会保险费单位缴费部分的时段。该参保人带&标志的缴费年月，养老保险在2026年12月前视同到账，工伤保险、失业保险在2026年12月前视同到账。

5. 居民养老保险、少儿/学生医疗保险缴费情况不在本清单中展示。

6. 如2020年2月至6月的单位缴费部分金额为“0”或者缴费金额减半的，属于按规定减免后实收金额。

7. 单位编号对应的单位名称：

单位编号	单位名称
392067	深圳市大升勘测技术有限公司

深圳市社会保险基金管理局 社保费缴纳清单 证明专用章

打印日期：2026年3月26日

陈勇军证书

普通高等学校

毕业证书



学生　陈勇军　性别　男，一九九六年　四月　十五日生，于二〇一四年　九月至二〇一七年　六月在本校　工程测量技术　专业　3　年制　专　科学习，修完教学计划规定的全部课程，成绩合格，准予毕业。

校　名：湖南工程职业技术学院　校（院）长：

证书编号：124251201706003020　二〇一七年　六　月　三十　日

中华人民共和国教育部学历证书查询网址：http://www.chsi.com.cn

广东省职称证书

姓　名：陈勇军

身份证号：431121199604153411

职称名称：助理工程师

专　业：测绘

级　别：助理级

取得方式：考核认定

通过时间：2022年05月15日

评审组织：深圳市国土空间规划专业高级职称评审委员会

证书编号：2203006074685

发证单位：深圳市人力资源和社会保障局

发证时间：2022年07月01日

广东省职称证书 专用章

查询网址：http://www.gdhrss.gov.cn/gdweb/zyjsrc

深圳市社会保险历年参保缴费明细表（个人）

姓名：陈勇军　　社保电脑号：638640125　　身份证号码：431121199604153411　　页码：1

参保单位名称：深圳市大升勘测技术有限公司　　单位编号：392067　　计算单位：元

缴费年	月	单位编号	养老保险			医疗保险				生育			工伤保险		失业保险		
			基数	单位交	个人交	险种	基数	单位交	个人交	险种	基数	单位交	基数	单位交	基数	单位交	个人交
2025	04	392067	4492.0	718.72	359.36	2	6733	101.0	33.67	1	6733	33.67	3600	14.4	3600	28.8	7.2
2025	05	392067	4492.0	718.72	359.36	2	6733	101.0	33.67	1	6733	33.67	3600	14.4	3600	28.8	7.2
2025	06	392067	4492.0	718.72	359.36	2	6733	101.0	33.67	1	6733	33.67	3600	14.4	3600	28.8	7.2
2025	07	392067	4775.0	764.0	382.0	2	6733	101.0	33.67	1	6733	33.67	3600	14.4	3600	28.8	7.2
2025	08	392067	4775.0	764.0	382.0	2	6733	101.0	33.67	1	6733	33.67	3600	14.4	3600	28.8	7.2
2025	09	392067	4775.0	764.0	382.0	2	6733	101.0	33.67	1	6733	33.67	3600	14.4	3600	28.8	7.2
2025	10	392067	4775.0	764.0	382.0	2	6733	101.0	33.67	1	6733	33.67	3600	14.4	3600	28.8	7.2
2025	11	392067	4775.0	764.0	382.0	2	6733	101.0	33.67	1	6733	33.67	3600	14.4	3600	28.8	7.2
2025	12	392067	4775.0	764.0	382.0	2	6733	101.0	33.67	1	6733	33.67	3600	14.4	3600	28.8	7.2
2026	01	392067	4775.0	764.0	382.0	2	6727	100.91	33.64	1	6727	33.64	3600	14.4	3600	28.8	7.2
2026	02	392067	4775.0	764.0	382.0	2	6727	100.91	33.64	1	6727	33.64	3600	14.4	3600	28.8	7.2
2026	03	392067	4775.0	764.0	382.0	2	6727	100.91	33.64	1	6727	33.64	3600	14.4	3600	28.8	7.2
合计				9032.16	4516.08			1211.73	403.95			403.95		172.8		343.6	86.4

深圳市社会保险基金管理局 社保费缴纳清单 证明专用章

备注：

1. 本证明可作为参保人在本单位参加社会保险的证明。向相关部门提供，查验部门可通过登录网址：https://sipub.sz.gov.cn/vp/，输入下列验真码（ 33927893a5981aa5 ）核查，验真码有效期三个月。

2. 生育保险中的险种“1”为生育保险，“2”为生育医疗。

3. 医疗险种中的险种“1”为基本医疗保险一档，“2”为基本医疗保险二档，“4”为基本医疗保险三档，“5”为少儿/大学生医保（医疗保险二档），“6”为统筹医疗保险。

4. 上述“缴费明细”表中带“*”标识为补缴，空行为断缴。带“&”标识为参保单位申请缓缴社会保险费单位缴费部分的时段。该参保人带&标志的缴费年月，养老保险在2026年12月前视同到账，工伤保险、失业保险在2026年12月前视同到账。

5. 居民养老保险、少儿/学生医疗保险缴费情况不在本清单中展示。

6. 如2020年2月至6月的单位缴费部分金额为“0”或者缴费金额减半的，属于按规定减免后实收金额。

7. 单位编号对应的单位名称：

单位编号	单位名称
392067	深圳市大升勘测技术有限公司

深圳市社会保险基金管理局 社保费缴纳清单 证明专用章

打印日期：2026年3月26日

建筑施工企业综合类专职安全生产管理人员

安全生产考核合格证书

编号：粤建安C3（2021）0143264

姓　　名：陈勇军

性　　别：男

出 生 年 月：1996年04月15日

企 业 名 称：深圳市大升勘测技术有限公司

职　　务：专职安全生产管理人员

初次领证日期：2021年11月29日

有 效 期：2024年08月29日　　至 2027年11月28日

发 证 机 关：广东省住房和城乡建设厅

发 证 日 期：2024 年 08 月 29 日

中华人民共和国住房和城乡建设部 监制

洪枫证书

贵州省高级技工学校

毕 业 证 书

（中级班）

证书号：2009431

注：本证书加盖贵州省劳动和社会保障厅钢印有效。

学生 洪 枫 性别 男，

1989 年 06 月 30 日生，于

2006 年 08 月至 2009 年 07 月

在本校 车工 专业

学习，学制 三 年，修完教学计划规

定的全部课程，成绩合格，准予毕业。

校 长：

校 名：

2009 年 07 月 05 日

建筑施工企业综合类专职安全生产管理人员

安全生产考核合格证书

编号：粤建安C3（2021）0146659

姓 名：洪枫

性 别：男

出 生 年 月：1989年06月30日

企 业 名 称：深圳市大升勘测技术有限公司

职 务：专职安全生产管理人员

初次领证日期：2021年12月03日

有 效 期：2024年09月11日 至 2027年12月02日

发 证 机 关：广东省住房和城乡建设厅

发 证 日 期：2021 年 09 月 11 日

中华人民共和国住房和城乡建设部 监制

深圳市社会保险历年参保缴费明细表（个人）

姓名：洪枫　　社保电脑号：801747707　　身份证号码：522527198906300016　　页码：1

参保单位名称：深圳市大升勘测技术有限公司　　单位编号：392067　　计算单位：元

缴费年	月	单位编号	养老保险			医疗保险				生育			工伤保险		失业保险		
			基数	单位交	个人交	险种	基数	单位交	个人交	险种	基数	单位交	基数	单位交	基数	单位交	个人交
2025	04	392067	4492.0	718.72	359.36	2	6733	101.0	33.67	1	6733	33.67	3525	14.1	3525	28.2	7.05
2025	05	392067	4492.0	718.72	359.36	2	6733	101.0	33.67	1	6733	33.67	3525	14.1	3525	28.2	7.05
2025	06	392067	4492.0	718.72	359.36	2	6733	101.0	33.67	1	6733	33.67	3525	14.1	3525	28.2	7.05
2025	07	392067	4775.0	764.0	382.0	2	6733	101.0	33.67	1	6733	33.67	3525	14.1	3525	28.2	7.05
2025	08	392067	4775.0	764.0	382.0	2	6733	101.0	33.67	1	6733	33.67	3525	14.1	3525	28.2	7.05
2025	09	392067	4775.0	764.0	382.0	2	6733	101.0	33.67	1	6733	33.67	3525	14.1	3525	28.2	7.05
2025	10	392067	4775.0	764.0	382.0	2	6733	101.0	33.67	1	6733	33.67	3525	14.1	3525	28.2	7.05
2025	11	392067	4775.0	764.0	382.0	2	6733	101.0	33.67	1	6733	33.67	3525	14.1	3525	28.2	7.05
2025	12	392067	4775.0	764.0	382.0	2	6733	101.0	33.67	1	6733	33.67	3525	14.1	3525	28.2	7.05
2026	01	392067	4775.0	764.0	382.0	2	6727	100.91	33.64	1	6727	33.64	3525	14.1	3525	28.2	7.05
2026	02	392067	4775.0	764.0	382.0	2	6727	100.91	33.64	1	6727	33.64	3525	14.1	3525	28.2	7.05
2026	03	392067	4775.0	764.0	382.0	2	6727	100.91	33.64	1	6727	33.64	3525	14.1	3525	28.2	7.05
合计				9032.16	4516.08			1211.73	403.95			403.95		169.2		338.4	84.6

社保费缴纳清单
证明专用章

备注：

1. 本证明可作为参保人在本单位参加社会保险的证明。向相关部门提供，查验部门可通过登录网址：https://sipub.sz.gov.cn/vp/，输入下列验真码（ 33927893a59739f4 ）核查，验真码有效期三个月。

2. 生育保险中的险种“1”为生育保险，“2”为生育医疗。

3. 医疗险种中的险种“1”为基本医疗保险一档，“2”为基本医疗保险二档，“4”为基本医疗保险三档，“5”为少儿/大学生医保（医疗保险二档），“6”为统筹医疗保险。

4. 上述“缴费明细”表中带“*”标识为补缴，空行为断缴。带“&”标识为参保单位申请缓缴社会保险费单位缴费部分的时段。该参保人带&标志的缴费年月，养老保险在2026年12月前视同到账，工伤保险、失业保险在2026年12月前视同到账。

5. 居民养老保险、少儿/学生医疗保险缴费情况不在本清单中展示。

6. 如2020年2月至6月的单位缴费部分金额为“0”或者缴费金额减半的，属于按规定减免后实收金额。

7. 单位编号对应的单位名称：

单位编号	单位名称
392067	深圳市大升勘测技术有限公司

深圳市社会保险基金管理局
打印日期：2026年3月26日

社保费缴纳清单
证明专用章

6、企业信用信息

国家企业信用信息公示系统
National Enterprise Credit Information Publicity System
企业信用信息 | 经营异常名录 | 严重违法失信名单
请输入企业名称、统一社会信用代码或注册号
深圳市大升勘测技术有限公司 存续（在营、开业、在册）
统一社会信用代码： 91440300192213560X
注册号：
法定代表人： 程振宇
登记机关： 深圳市市场监督管理局南山监管局
成立日期： 1993年02月02日
发送报告
信息分享
信息打印
基础信息 | 行政许可信息 | 行政处罚信息 | 列入经营异常名录信息 | 列入严重违法失信名单（黑名单）信息 | 公告信息
营业执照信息
· 统一社会信用代码： 91440300192213560X
· 企业名称： 深圳市大升勘测技术有限公司
· 注册号：
· 法定代表人： 程振宇
· 类型： 有限责任公司（法人独资）
· 成立日期： 1993年02月02日
· 注册资本： 5000.000000万人民币
· 核准日期： 2024年02月29日
· 登记机关： 深圳市市场监督管理局南山监管局
· 登记状态： 存续（在营、开业、在册）
· 住所： 深圳市南山区西丽街道曙光社区中山园路1001号TCL科学园区F1栋1102
· 经营范围： 一般经营项目：计算机软件开发。许可经营项目：工程勘察：岩土工程勘察，岩土工程设计，岩土工程物探测试、监测、检测，岩土工程咨询、监理；水文地质勘察；工程测量：控制测量、地形测量、建筑工程测量、变形形变与精密测量、市政工程测量、线路与桥隧测量、地下管线测量、矿山测量、工程测量监理；地理信息系统工程：地理信息数据采集、地理信息数据处理、地理信息系统及及数据库建设、地理信息软件开发、地理信息系统工程监理；不动产测绘：地籍测绘、房产测绘；海洋测绘：海岸地形测量、水深测量、海洋工程测量、海洋测绘监理。海洋工程勘察：海洋工程测量、海洋岩土工程勘察、海洋工程环境调查。地质灾害治理工程勘查、地质灾害治理工程设计、地质灾害危险性评估。水文地质、工程地质、环境地质调查；工程钻探劳务。岩土工程技术的研究与开发。
提示：根据《市场主体登记管理条例》及其实施细则，按照《市场监管总局办公厅关于调整营业执照照面事项的通知》要求，国家企业信用信息公示系统将营业执照照面公示内容作相应调整，详见https://www.samr.gov.cn/zw/zfxxgk/fdzdgknr/djzcj/art/2023/art_9c67139da37a46fc8955d42d130947b2.html
营业期限信息
· 营业期限自： 1993年02月02日
· 营业期限至： 2043年02月02日

国家企业信用信息公示系统
National Enterprise Credit Information Publicity System
企业信用信息 | 经营异常名录 | 严重违法失信名单
请输入企业名称、统一社会信用代码或注册号
深圳市大升勘测技术有限公司 存续（在营、开业、在册）
统一社会信用代码： 91440300192213560X
注册号：
法定代表人： 程振宇
登记机关： 深圳市市场监督管理局南山监管局
成立日期： 1993年02月02日
发送报告
信息分享
信息打印
基础信息 | 行政许可信息 | 行政处罚信息 | 列入经营异常名录信息 | 列入严重违法失信名单（黑名单）信息 | 公告信息
行政处罚信息

序号	决定书文号	违法行为类型	行政处罚内容	决定机关名称	处罚决定日期	公示日期	详情
暂无行政处罚信息							

共查询到 0 条记录 共 0 页
首页 · 上一页 · 下一页 · 末页

国家企业信用信息公示系统
National Enterprise Credit Information Publicity System
企业信用信息 | 经营异常名录 | 严重违法失信名单
请输入企业名称、统一社会信用代码或注册号
深圳市大升勘测技术有限公司
存续（在营、开业、在册）
统一社会信用代码： 91440300192213560X
注册号:
法定代表人： 程振宇
登记机关： 深圳市市场监督管理局南山监管局
成立日期： 1993年02月02日
发送报告
信息分享
信息打印
基础信息 | 行政许可信息 | 行政处罚信息 | 列入经营异常名录信息 | 列入严重违法失信名单（黑名单）信息 | 公告信息
列入经营异常名录信息
序号 列入经营异常名录原因 列入日期 作出决定机关(列入) 移出经营异常名录原因 移出日期 作出决定机关(移出)
暂无列入经营异常名录信息
共查询到 0 条记录 共 0 页
首页 上一页 下一页 末页

国家企业信用信息公示系统
National Enterprise Credit Information Publicity System
企业信用信息 | 经营异常名录 | 严重违法失信名单
请输入企业名称、统一社会信用代码或注册号
深圳市大升勘测技术有限公司
存续（在营、开业、在册）
统一社会信用代码： 91440300192213560X
注册号:
法定代表人： 程振宇
登记机关： 深圳市市场监督管理局南山监管局
成立日期： 1993年02月02日
发送报告
信息分享
信息打印
基础信息 | 行政许可信息 | 行政处罚信息 | 列入经营异常名录信息 | 列入严重违法失信名单（黑名单）信息 | 公告信息
列入严重违法失信名单（黑名单）信息
序号 类别 列入严重违法失信名单（黑名单）原因 列入日期 作出决定机关(列入) 移出严重违法失信名单（黑名单）原因 移出日期 作出决定机关(移出)
暂无列入严重违法失信名单（黑名单）信息
共查询到 0 条记录 共 0 页
首页 上一页 下一页 末页