

标段编号：2512-440305-04-01-770288002001

# 深圳市建设工程勘察招标投标 文件

标段名称：华侨城片区道路改造提升工程项目勘察

投标文件内容：资信标文件

投标人：深圳市勘察测绘院（集团）有限公司

日期：2026年04月29日

# 1、企业业绩

## 1.1、投标人基本情况一览表

投标人基本情况一览表								
序号	投标单位名称	企业性质 (勾选其一)	是否属于中小企业 (勾选其一)	企业业绩	拟派项目负责人业绩	企业资质	项目管理人员规模	履约评价
1	深圳市勘察测绘院(集团)有限公司	<input checked="" type="checkbox"/> 民营企业 <input type="checkbox"/> 国有企业 <input type="checkbox"/> 其他: <u>(自行填写)</u>	<input type="checkbox"/> 是 <input checked="" type="checkbox"/> 否	1. 项目名称: 深圳湾超级总部基地片区市政交通基础设施项目勘察项目; 建设单位: 深圳市建筑工务署工程设计管理中心; 合同金额: 628.23 万元; 合同签订时间: 2024 年 01 月 26 日; 2. 项目名称: 银滩路南延段(水厂路-望龙三路)市政工程(勘察)项目; 建设单位: 深圳市大鹏新区政府投资项目前期工作中心; 合同金	1. 项目名称: 碧新路主线提速工程(碧新路跨龙平路、龙翔大道工程,碧新路下穿龙岗大道工程,碧新路下穿爱南路工程,碧新路高科大道交叉口改造)勘察项目; 建设单位: 深圳市光龙岗区建筑工务署; 合同金额: 263 万元; 竣工验收时间: 2024 年 04 月 12 日 2. 项目名称: 坪山新区宝坪路(南段)市政工程项目; 建设单位: 深圳市坪山新区发展和改革委员会; 合同金额: 168	1、工程勘察综合资质甲级证书 2、甲级测绘资质证书	共配置 23 人 具体岗位如下: 1、项目负责人: 1 人 2、技术负责人: 1 人 3、审定人员: 1 人 4、审核人员: 2 人 5、项目技术顾问: 拟派 2 人 6、项目技术人员: 拟	1. 项目名称: 深港科学园(南方科技大学深港微电子学院、深港创新中心)项目; 履约评价等级: 良好; 评价时间: 2023 年 10 月 23 日; 评价单位: 海南中信城市开发运营有限公司 2. 项目名称: 深圳国际美术馆(暂

			<p>额：552.62 万元；</p> <p>合同签订时间：2024 年 06 月 06 日；</p> <p>3、项目名称：碧沙北路北延工程勘察设计项目；</p> <p>建设单位：深圳市交通公用设施建设中心；合同金额：431.12 万元；</p> <p>合同签订时间：2023 年 08 月 01 日；</p> <p>4、项目名称：航城街道九鹤路（飞达路-洲石路福洲大道立交）新建工程勘察项目；</p> <p>建设单位：深圳市宝安区建筑工务署；合同金额：279.64 万元；</p> <p>合同签订时间：2025 年 05 月 01 日；</p> <p>5、项目名称：丽康路新建工程勘察设计项目；</p> <p>建设单位：深</p>	<p>万元；</p> <p>竣工验收时间：2023 年 02 月 17 日</p> <p>3、项目名称：莲成路（莲桂路-翰林路）市政工程项目；</p> <p>建设单位：深圳市光明区建筑工务署；</p> <p>合同金额：38.904 万元；</p> <p>竣工验收时间：2025 年 11 月 24 日</p> <p>4、项目名称：西湾-前海湾慢行贯通及周边环境整治项目勘察服务项目；</p> <p>建设单位：深圳市前海建设投资控股集团有限公司；</p> <p>合同金额：59.475 万元；</p> <p>竣工验收时间：2024 年 11 月 29 日</p> <p>5、项目名称：正坪一路跨线桥工程勘察项目；</p> <p>建设单位：深圳市龙岗区建筑工务署；</p> <p>合同金额：24.85 万元；</p>	<p>派 16 人（可自行添加）</p>	<p>定名)项目勘察项目；</p> <p>履约评价等级：良好；</p> <p>评价时间：2024 年 08 月 30 日；</p> <p>评价单位：XX 深圳市光明区建筑工务署</p> <p>3、项目名称：深圳机场南航基地一期勘察项目；</p> <p>履约评价等级：优；</p> <p>评价时间：2024 年 06 月 04 日；</p> <p>评价单位：广州南航建设有限公司</p> <p>4、项目名称：深圳市龙华区高级中学初中部（南校</p>
--	--	--	--	--	----------------------	---

			圳市交通公用 设施建设中心；合同金额：216.04万元； 合同签订时间：2025年08月01日；	竣工验收时间： 2026年01月15日		区)详勘项目； 履约评价等级： 优； 评价时间：2023年05月06日； 评价单位：深圳万科城市建设管理有限公司 5、项目名称：光明区马田学校改扩建工程项目； 履约评价等级： 优； 评价时间：2024年05月22日； 评价单位：良好
<p>注：(1) 证明资料要求详见招标文件第二章投标须知 三、招投标须知正文 (六) 定标《资信标要求一览表》</p> <p>(2) 投标人须对填写的内容真实性负责。</p>						

## 1.2、企业业绩证明材料

### 1.2.1、深圳湾超级总部基地片区市政交通基础设施项目勘察

# 深圳市建筑工务署工程设计管理中心

## 中标通知书

致：深圳市勘察测绘院(集团)有限公司

贵单位于2023年12月25日为深圳湾超级总部基地片区市政交通基础设施项目详细勘察以人民币（大写）：陆佰贰拾捌万贰仟贰佰伍拾贰元整（小写：RMB 628.2252万元）所提交的投标书已被我方接受。

请做好签署合同的准备。

谨致。

招标人：深圳市建筑工务署工程设计管理中心

法定代表人： 郭晨光

（或委托代理人）： \_\_\_\_\_

日期：2024年1月16日

副本



合同编号: SCZSZ-005-2024

深圳市建筑工务署  
工程勘察合同

项目名称: 深圳湾超级总部基地片区市政交通基础设施项目

合同名称: 深圳湾超级总部基地片区市政交通基础设施项目  
详细勘察合同

发包人: 深圳市建筑工务署工程设计管理中心

勘察人: 深圳市勘察测绘院(集团)有限公司

日期: 2024年1月

## 深圳湾超级总部基地片区市政交通基础设施项目详细勘察合同

发包人（以下称“甲方”）：深圳市建筑工务署工程设计管理中心

勘察人（以下称“乙方”）：深圳市勘察测绘院（集团）有限公司

根据《中华人民共和国民法典》《中华人民共和国建筑法》《中华人民共和国招标投标法》《建设工程勘察设计管理条例》《深圳市建设工程质量管理条例》及国家有关法规规定，结合本工程的具体情况，为明确责任，协作配合，确保工程勘察质量，经甲方、乙方协商一致，签订本合同，共同遵守。（注：由项目组根据实际委托内容不同，选择合适的合同名称。）

### 第一条 工程概况

1.1 工程名称：深圳湾超级总部基地片区市政交通基础设施项目

1.2 工程建设地点：位于南山区，实施范围是南山区滨海大道、白石路、深湾一路、深湾五路围合的区域。

1.3 工程规模、特征：深圳湾超级总部基地片区市政交通基础设施项目位于南山区，实施范围是南山区滨海大道、白石路、深湾一路、深湾五路围合的区域，面积 102 公顷（不含中央绿轴范围）。建设内容包括空中慢行系统（二层连廊）、西侧带状公园、西侧带状公园地下空间开发、市政道路及管线、深湾一路综合管廊、地下连通道工程、地下车行道路工程、其他工程（雨水箱涵迁改工程、供冷管网工程）等。根据可研批复，项目总投资约 71.6 亿元。资金来源为深圳市财政资金。

### 第二条 勘察工作内容与技术要求

#### 2.1 勘察工作内容

岩土工程详细勘察总进尺暂定为 32900 米；施工控制点测量 120 点；红线点测放 40 件；水文地质专项勘察实际工作内容及工程量以甲方指令及确认为准；横断面测量 28 千米。

#### 2.2 一般技术要求

2.2.1 岩土工程勘察：查明场地和地基的稳定性、地层结构、持力层和下握层的工程特性、土的应力历史和地下水条件以及不良地质作用等；提供满足设计、施工所需的岩土参数，确定地基承载力，预测地基变形性状；提供地基基础、基坑支护、工程降水和地基处理设计和施工方案的建议；提出对建筑物有影响的不良地质作用的防治方案建议；对于抗震设防烈度大于等于 6 度的场地，进行场地与地基的地震效应评价。具体工作要求需满足最新《岩土工程勘察规范》。

2.2.2 横断面测量：根据要求进行中桩放线及中桩横断面测量。地形变化处、路线交叉处、桥涵处、隧道等构造物处注意加桩，在道路平面图中桥梁墩柱的位置处必须加桩测量道路横断面。

- 4.5 本工程设计和施工需求;
- 4.6 本勘察服务合同、补充合同与合同性文件;
- 4.7 合同履行中与勘察服务有关的来往函件;
- 4.8 适用的法律、法规及规章;
- 4.9 与工程有关的规范、标准、规程;
- 4.10 其他勘察依据。

#### **第五条 勘察成果**

5.1 勘察成果指乙方按合同约定向甲方提交的工程勘察报告、物探成果报告、地形测绘报告、地质灾害评估报告(如有)、相关图纸等,包括阶段性文件和最终文件,且应当采用合同中双方约定的格式和载体。

5.2 乙方负责向甲方提交勘察成果资料十六份,电子文件六份,甲方要求增加的份数按成本价另行收费。

5.3 勘察作业过程录像视频和拍照数据电子光盘两份。

5.4 BIM 成果文件

#### **第六条 工期及提交勘察成果的时间**

6.1 乙方在收到勘察任务书后50个日历天内,提供详细勘察报告。

6.2 以上要求工期,如乙方接到中标通知书之日项目不具备开展勘察工作条件,则以项目实际开展勘察工作之日起计算;甲方委托的其他勘察任务,乙方提交勘察成果时间根据勘察任务书确定或另行协商确定。

#### **第七条 合同价**

7.1 合同总价暂定为628.2252万元,其中:横断面测量费用为5.7792万元,岩土工程勘察费为588.9100万元,施工控制点测量费用为28.4160万元,红线点测放费用为5.1200万元,水文地质勘察费用为  万元。

7.2 岩土工程勘察不考虑初勘、详勘,不考虑土层、岩层的分类,采用每延米综合单价法,岩土工程勘察服务费综合单价为179元/米。该价格已包括为取得合格的工程勘察报告所必须完成的勘察钻探、试验、测量、取样、技术工作、设备进退场、施工配合及其他各项税费等一切费用。

7.3 工程勘察总进尺长度应满足国家、地方现行技术标准、规范和勘察任务书的要求,按现场实际钻探深度计量。

7.4 勘察过程及其后的施工过程中,乙方根据现场情况、国家规范、设计要求或甲方要求,增加钻探孔数量、深度时,甲方将不考虑地质情况的影响,仍采用本合同规定的综合单价计算。7.5 其他费用:

①横断面测量费用2064元/千米;施工控制点费用2368元/点;红线点测放费用1280元/件作为项目的固定综合单价。

②水文地质勘察费根据《工程勘察设计收费标准》2002年修订本规定的计算价下浮30%作

## 第九条 合同结算

9.1 项目竣工验收后,甲方完成对乙方工作质量的最终履约评价,并根据本合同相关规定及实际工程量核算服务费。

9.2 最终勘察费用根据本合同规定按实结算,以深圳市财政预算和投资评审中心出具的《深圳市财政预算和投资评审中心评审报告》的结论或甲方指定的具有法定资质的第三方机构出具的审定(审核)结论作为最终的费用结算金额和支付依据。

9.3 勘察服务费均以人民币支付,包含乙方应缴纳的各种税费。

## 第十条 双方的权利和义务

### 10.1 甲方的权利和义务

10.1.1 甲方委托任务时,以书面形式向乙方明确勘察、地质灾害评估(如有)的任务及技术要求,并根据项目的具体需求提供完成勘察任务所必需的资料。

10.1.2 甲方对乙方所提供的资料及本工程的勘察、地质灾害评估(如有)、科研成果拥有著作权、版权、专利权和使用权(署名权除外)。

### 10.2 乙方的权利和义务

10.2.1 乙方应当在其资质等级许可的范围内承揽工程勘察业务。乙方对工程勘察的质量安全管理承担主体责任。

10.2.2 乙方接受勘察任务时,指派以下人员作为乙方项目负责人。

项目负责人姓名: 龚旭亚职务: 深圳市勘察测绘院(集团)有限公司勘察公司总经理 联系方式: 13823716537。

本项目负责人代表乙方负责工程项目全过程勘察质量和安全管理,对建设工程中和工程设计使用年限内因勘察导致的工程质量事故或质量问题承担终身责任。

10.2.3 乙方应基于前期初步勘察的地下管线探测等基础工作,审查初步探测成果后方可进行下一阶段岩土工程勘察或超前钻业务的工作。

10.2.4 乙方应在开展勘察工作前,提交勘察方案、勘察纲要或勘察组织设计,验证甲方提供的资料/材料;乙方应在勘察工作开始前,按照国家和地方的法律、法规和规范性文件向建设行政主管部门进行开工告知,勘察工作开始后配合甲方聘请的勘察文件审查单位(如果有)开展勘察过程核查和勘察文件审查工作,负责修改、落实审查机构提出的意见,直至审查合格。

10.2.5 乙方应按国家技术规范、标准、规程和甲方的任务委托书及技术要求进行工程勘察,按本合同规定的时间提交质量合格的勘察成果,并对其负责。

10.2.6 乙方应根据现场情况、国家规范和设计要求,及时提出修改钻探孔数量、深度的意见,并办理正式变更手续。当甲方要求增加探测范围、测量范围或钻孔数量、深度时,乙方应按本合同第七条规定的价格无条件满足甲方要求。

10.2.7 乙方在进场时应通知甲方,并按甲方的要求购买当天的报纸(晶报、南都、商报等皆

## 1.2.2、银滩路南延段（水厂路-望龙三路）市政工程（勘察）

# 中标通知书

标段编号：2402-440343-04-01-120436001001

标段名称：银滩路南延段（水厂路-望龙三路）市政工程（勘察）

建设单位：深圳市大鹏新区政府投资项目前期工作中心

招标方式：公开招标

中标单位：深圳市勘察测绘院（集团）有限公司

中标价：552.62万元

中标工期：勘察及其他相关内容进度必须符合工程建设总体进度要求，满足工程建设需要。

项目经理(总监)：

本工程于 2024-04-04 在深圳公共资源交易中心(深圳交易集团建设工程招标业务分公司)进行招标， 2024-05-11 完成招标流程。

招标人和中标人应当自中标通知书发出之日起三十日内按照招标文件和中标人的投标文件订立书面合同。

招标代理机构(盖章)：

法定代表人或其委托代理人

(签字或盖章)：

杨东斌

招标人(盖章)：

法定代表人或其委托代理人

(签字或盖章)：

日期：2024-05-17

查验码：1375960071693703 查验网址：<https://www.szggzy.com/jyfw/list.html?id=jyfwjsgc>

合同编号：2024-02-KC

## 建设工程勘察合同

项目名称：银滩路南延段（水厂路-望龙三路）  
市政工程（勘察）

发包人：深圳市大鹏新区政府投资项目前期  
工作中心

勘察人：深圳市勘察测绘院（集团）有限公司

日期：2024年6月6日

# 合同协议书

发包人（甲方）：深圳市大鹏新区政府投资项目前期工作中心

地址：深圳市大鹏新区金岭路1号

联系人及电话：董玮 0755-28336632

勘察人（乙方）：深圳市勘察测绘院（集团）有限公司

统一社会信用代码：91440300192200874Y

地址：深圳市福田区上步中路1043号

联系人及电话：谢文军 13606096073

根据《中华人民共和国民法典》及国家有关法律、行政法规，结合本工程的具体情况，为明确责任，协作配合，确保工程勘察质量。发包人、勘察人双方就银滩路南延段（水厂路-望龙三路）市政工程（勘察）事项协商一致，签订本合同，共同遵守。

## 第一条 合同签订依据

1.1 《中华人民共和国民法典》、《中华人民共和国建筑法》、《建设工程勘察设计管理条例》、《深圳市建设工程质量管理条例》。

1.2 国家及地方现行有关工程勘察设计管理法规和规章。

1.3 建设工程批准文件。

## 第二条 勘察依据

2.1 勘察工作应执行下列标准和规范

工程勘察应符合国家和地方现行规范、规程、标准的规定，下列规范、规程或标准如有更新，则应以最新规定为准：

《岩土工程勘察规范》（GB50021-2001）（2009年版）

《建筑抗震设计规范》（GB50011-2010）

《建筑地基基础设计规范》（GB50007-2011）

《土工试验方法标准》（GB/T50123-2019）

《地基动力特性测试规范》（GB/T50269-2015）

《岩土工程基本术语标准》（GB/T50279-2014）

《土的工程分类标准》（GB/T 50145-2007）

《土工试验规程》（SL237-1999）



4.8 勘察内容及范围：工程地质勘察、图根控制测量 1:500 地形测量 地下管线测量、管线勘察 土石方类别划分及计算 工程物探、交桩 水域测量 部件调查 其他阶段勘察 施工配合及后续服务等。

具体范围以发包人委托的设计单位提供的相关技术要求为准（发包人有权视具体情况调整内容及相关费用，勘察人对此不得有异议并应服从安排）。

#### 第五条 勘察测量工作内容

提交的勘察测绘和岩土工程设计成果文件必须符合国家、广东省、深圳市颁发的现行的法律法规、规范、规定、规程和标准；达到建设部有关规定及其勘察设计标准、规范、规程、定额和办法等的要求，并通过甲方、政府主管部门和相关单位的审查。勘察人应在合同约定或发包人要求的周期内完成任务，并完成后续服务等。具体工作内容包括（但不限于）：

##### 5.1 测绘任务与要求（包括但不限于）

提供场地现状周边范围内的 1:500 地形图测绘及控制测量：

- (1) 控制测量：包括 GPS E 级控制测量、四等水准测量；
- (2) 地形测量：包括图根控制，野外采集数据，属性调查，绘示意图，室内编辑，接边，回放检查，整理资料等；

##### 5.2 地下管线测量任务与要求（包括但不限于）

(1) 探测范围：提供场地范围内的地下管线和构筑物（包括各类特殊性地下构筑物，涵洞等）空间分布资料。场地周边范围内的所有管线无论管径大小勘察单位均应予以调查、探测。

(2) 地下管线探测应包括以下内容（但不限于）：

- a. 给水管道：包括生产用水、生活用水、消防用水等管道。
- b. 排水管道：包括工业污水（废水）、生活污水、雨水和雨污合流等管道。
- c. 电力线路：包括供电线、路灯电力线、电车电力线和其它地下电力线。
- d. 电信线路：包括市内电话、长途电话、电报、移动通讯、有线广播、有线电视和其他专用电信电缆等线路。
- e. 热力管道：包括蒸汽、热水等管道。
- f. 燃气管道：包括煤气、液化气、天然气等管道。
- g. 工业管道。
- h. 地下人防巷道：包括防空洞、地下建筑等。

##### 5.3 水域测量任务与要求

e.管线横断面图（彩色，比例 1:500，横断面选定不少于 1 处/Km，管线密集地段应增加横断面）；

f.每种地下管线的探测技术报告和管线点成果表（包括地下管线的类型、管线材料、埋设方式、管径或断面尺寸、管线点类别及其平面坐标、管道标高和埋深、电信电力的总孔数、附属设施和电缆根数、管群组成、平面位置、权属单位等）；

g.地面上所有类型线路的调查报告（其中供电线、路灯线等电力应查明电力线的类型、净空高、平面位置、数量等，其他线路只需查明权属单位和数量）。h.高压电力线调查技术报告（包括所有高压电线的类型、净空高、平面位置等）。

8.2.4 所提供的测量测绘成果文件中应符合以下要求（包括但不限于）：

a. 图根控制测量

b. 1: 500 地形测量

## 第九条 进度要求及工期安排

### 9.1 开工及提交勘察成果资料的时间

本工程的勘察工作应于发布勘察任务书\_\_\_日内提交 8.2 款列举的所有勘察成果资料。勘察人收到发包人提供的勘察任务书后，应仔细与现场对比，如发现任何不明晰或错误，需要发包人协调进场等直接或间接影响到勘察进度的，应在 7 天内向发包人提出书面意见。若在 7 天发包人未收到书面意见，视为勘察人无异议，勘察人应在双方约定的时间内完工。

### 9.2 勘察工作有效期

勘察工作有效期限以发包人下达的开工通知书或合同规定的时间为准，如遇特殊情况（设计变更、工作量变化、不可抗力影响以及非勘察人原因造成的停、窝工等）时，经发包人书面同意后，工期顺延，但不予任何经济补偿。

## 第十条 合同价款

10.1 本合同总价款暂定价 552.62 万元（大写：伍佰伍拾贰万陆仟贰佰元整），该合同总价款由勘察费、测量费、以及可能发生的工程物探、交桩、部件调查以及措施费等费用构成，且工程勘察收费不得超过概算批复的**勘察费**，以实际勘察工程量按下述计费原则计算，并最终由政府相关部门或发包人的审定价为准。除合同另有约定外，发包人不再支付其他任何费用。

### （1）工程勘察、测量、工程物探、交桩、部件调查费用：

按照国家发展计划委员会、建设部联合制定的《工程勘察设计收费标准》2002 年修订本（计价格[2002]10 号）（以下简称“02 标准”）计算，且工程勘察收费不得超过概算批复的勘察费，岩土工程勘察费中的技术

### 1.2.3、碧沙北路北延工程勘察设计

## 中标通知书

标段编号: 4403832023018001001

标段名称: 碧沙北路北延工程勘察设计

建设单位: 深圳市交通公用设施建设中心

招标方式: 公开招标

中标单位: 中交公路规划设计院有限公司//林同核国际工程咨询(中国)有限公司//深圳市勘察测绘院(集团)有限公司

中标价: 2346.69万元

中标工期: 按合同、招标文件及招标人要求执行。

项目经理(总监):

本工程于 2023-04-20 在深圳公共资源交易中心(深圳交易集团建设工程招标业务分公司)进行招标, 2023-06-29 完成招标流程。

招标人和中标人应当自中标通知书发出之日起三十日内按照招标文件和中标人的投标文件订立书面合同。

招标代理机构(盖章):

法定代表人或其委托代理人

(签字或盖章):



招标人(盖章):

法定代表人或其委托代理人

(签字或盖章):

日期: 2023-07-18



查验码: 3300514415929675 查验网址: <https://www.szggzy.com/jyfw/list.html?id=jyfwjsgc>

合同编号: BSBY-2023-0001

## 碧沙北路北延工程勘察设计合同

工程名称: 碧沙北路北延工程勘察设计

工程地点: 深圳市宝安区

甲方: 深圳市交通公用设施建设中心

乙方: 中交公路规划设计院有限公司 (联合体主办人)

林同棧国际工程咨询(中国)有限公司 (联合体成员)

深圳市勘察测绘院(集团)有限公司 (联合体成员)

日期: 2023 年 8 月

## 一、合同书

本合同书由深圳市交通公用设施建设中心（以下简称“甲方”）与中交公路规划设计院有限公司（联合体主办人）、林同棧国际工程咨询（中国）有限公司（联合体成员）及深圳市勘察测绘院(集团)有限公司(联合体成员)（以下简称“乙方”）于2023年7月 日签署。

依照《中华人民共和国民法典》和国家的其他有关法律、法规及规定，遵循平等、自愿、公平和诚实信用的原则，经双方友好协商，达成如下条款：

一、下列文件应作为本合同的组成部分：

- 1、合同书及附件(含澄清文件)；
- 2、中标通知书；
- 3、招标文件；
- 4、合同专用条款；
- 5、合同通用条款；
- 6、投标文件；
- 7、技术标准与规范；
- 8、标价的工程量清单及说明(如果有)；
- 9、项目负责人及项目主要参与人员的基本情况；
- 10、技术建议书。

上述文件应认为是互为补充和理解的，但如有含义不清或互相矛盾处，以上面所列顺序在前的为准。

二、工程概况及工作范围

1、工程概况：碧沙北路北延工程项目连接龙岗区宝龙片区和坪山区碧岭片区，南起接碧沙北路工程，北接东部过境通道宝龙出入口，为城市主干路，全长约 1.0 km，隧道段约 0.7km（清风岭隧道），双向 6 车道，设计车速 60km/h。

2、工作范围：包括但不限于：项目建议书（如需）、方案设计、工程可行性研究报告、初步设计（含初步设计概算）、施工图设计（含施工图预算）、施工配合（设计变更）、工程勘察设计以及项目行政审批所需要的各类专题研究，可行性研究勘察、初步勘察及详细勘察，提供相应成果文件（包含各阶段勘察设计 BIM 技术应用成果）、依托项目编制的有关标准等技术成果、技术资料及后续服务等工作。

注：专题研究包括但不限于社会稳定风险评估、环评、各类安全评估、动漫、交通仿真模拟及交通疏解专题研究、效果图、航拍摄影等。

三、工作周期安排：见附件工期计划表。

四、甲方和乙方双方的责任和义务及违约条款遵照合同条款的规定。

五、合同价：合同价暂定为人民币贰仟叁佰肆拾陆万陆仟玖佰元整（¥2346.69万元），其中勘察费暂定为人民币肆佰叁拾壹万壹仟贰佰元整（¥431.12万元），设计费暂定为人民币壹仟叁佰壹拾叁万玖仟捌佰元整（¥1313.98万元），其他技术事项费用暂定为人民币陆佰零壹万陆仟元整（¥601.60万元）。合同价款的计算方法见合同专用条款第七条。

六、合同价款的支付程序和时间见合同专用条款第七条。

七、各阶段服务要求及成果文件数量

1. 成果文件要求

(1) 各设计阶段设计文件均达到国家和地方有关设计文件编制深度规定相应阶段要求。

(2) 乙方提交的设计成果：设计方案及施工图设计成果以国家标准及当地报审要求为设计深度。

(3) 本项目涉及的法律法规、国家强制性标准、行业标准及相关规定中关于工程设计标准及要求有所更新的，以最新为准；相关法律法规标准不同的，以标准高的为准。

(4) 乙方应按合同约定时间完成设计工作，并向甲方申请验收，甲方应组织召开验收会议，甲方验收过程中如有更改意见，乙方应根据双方协商一致的方案和时限，修改完善设计文件。

(5) 双方在对设计方案和图纸进行验收确认后，甲方应签字认可，乙方必须将按约定整套设计文件交给甲方并办理交接手续。

(6) 勘察阶段：勘察工作分为工可阶段勘察、初步设计勘察及详细勘察三个阶段，乙方需按甲方要求的工期提交符合要求的勘察成果文件及后续服务等工作，勘察期限应满足相应设计期限要求。

(7) 勘察单位应按经甲方批准的设计人要求的时间、数量和类别分批、分阶段向甲方和设计人提供勘察测量成果，并满足设计需要；所有勘察测量工作完成后，再向甲方提交所有正式勘察测量成果。

2. 成果文件数量

(1) 项目建议书阶段（如有）

■项目建议书文件 12套 项目建议书送审稿

12套 正式项目建议书文件

(2) 方案设计阶段

■方案设计文件 12套 方案设计文件送审稿

12套 正式方案设计文件

■工程估算 12套

- 有关电子文档 12套 含效果图、方案设计和估算
- 彩色效果图 1套 展示用
- 整体模型 一套

(3) 工程可行性研究报告编制阶段

- 工程可行性研究报告文件 12套工程可行性研究报告送审稿  
12套正式工程可行性勘察报告送审稿  
12套正式工程可行性研究报告  
12套正式工程可行性勘察报告

(4) 初步设计阶段及施工图设计阶段

- 设计文件 12套 初步设计文件送审稿  
12套 正式初步设计文件  
12套 施工图设计文件送审稿  
12套 正式施工图设计文件

- 勘察文件 12套 初步勘察报告送审稿  
12套 正式初步勘察报告  
12套 详细勘察报告送审稿  
12套 正式详细勘察报告

- 工程概算 12套 送审稿  
12套正式稿

- 电子文档 1套 含效果图、初步设计和概算、施工图设计和预算、勘察文件

(5) BIM模型的具体要求，BIM各阶段应用成果（包括但不限于）：

- BIM工作计划报告 6套
- BIM各专业相关模型文件（含模型信息）6套（电子文件）
- BIM可视化汇报资料，包括但不限于效果图、漫游动画、浏览模型等 6套（电子文件）
- BIM工程量清单，包括但不限于建筑构件工程量 6套（电子文件）

(6) 施工配合阶段

- 设计变更图纸 12套（含采用的图集，如有）
- 各项招标文件中的技术要求和参数指标配合招标

3、其他说明

(1) 上述(1)~(6)项中划“■”为乙方必须提供的设计成果，相关费用已包含在合同价款中。  
甲方需加晒图纸时，乙方只收取晒图成本费。

(2) 设计图纸及说明应采用中文。


(3) 各阶段的所有成果及最终成果，包括书面计算书、全部存档图纸等光盘为不加密、可编辑并不限制使用时间，含\*.DWG文件格式。

(4) 乙方必须全面落实 BIM 应用的各项要求，采用 BIM 开展技术工作（含技术研究、沟通汇报、报审报批、正向设计等），提交各阶段勘察设计 BIM 成果，满足相关勘察设计信息模型交付标准要求，并通过相关专项验收。

八、本合同书未尽事宜由双方协商解决。

九、本合同书经双方代表签字并加盖公章后即产生法律效力，合同费用结清后失效。双方要恪守信誉，严格履行。

十、本合同书一式十四份，甲方八份，乙方六份，具有同等法律效力。

甲方：	深圳市交通公用设施建设 中心	乙方（联合体主办 人）：	中交公路规划设计院有限 公司
	(盖章)		(盖章)
法定代表人 或 其授权的代理人：		法定代表人 或 其授权的代理人：	
	(签字或盖章)		(签字或盖章)
时间：	2023年8月17日	时间：	2023年 月 日
乙方（联合体成 员）：	林同棣国际工程咨询（中 国）有限公司	乙方（联合体成 员）：	深圳市勘察测绘院（集团） 有限公司
	(盖章)		(盖章)
法定代表人 或 其授权的代理人：		法定代表人 或 其授权的代理人：	
	(签字或盖章)		(签字或盖章)
时间：	2023年 月 日	时间：	2023年 月 日

## 联合体协议书

中交公路规划设计院有限公司(甲单位名称)、林同棣国际工程咨询(中国)有限公司(乙单位名称)、深圳市勘察测绘院(集团)有限公司(丙单位名称)自愿组成联合体,参加碧沙北路北延工程勘察设计项目的投标。现就有关事宜订立协议如下:

1. 中交公路规划设计院有限公司(甲单位名称)为联合体主办人,林同棣国际工程咨询(中国)有限公司(乙单位名称)、深圳市勘察测绘院(集团)有限公司(丙单位名称)为联合体成员。

2. 联合体内部有关事项规定如下:

(1) 联合体授权联合体主办人对联合体各成员的资质等级、业务能力、工作业绩等资料进行统一汇总后一并提交给招标人,联合体主办人所提交的资质等级、业务能力、工作业绩等资料已代表了联合体各成员的真实情况。

(2) 投标工作由联合体授权主办人负责;联合体主办人合法代表联合体提交并签署投标文件,联合体主办人在投标文件中的所有承诺均代表了联合体各成员。

(3) 联合体将严格按照招标文件的各项要求,递交投标文件,执行一切合同文件,共同承担合同规定的一切义务和责任,同时按照内部职责的划分,承担自身所负的责任和风险,在法律上承担连带责任。

(4) 联合体主办人工作内容:甲方作为总体单位负责本项目总体统筹协调,牵头承担本次招标范围内的设计及相关服务工作,联合体成员工作内容:乙方作为设计成员方,参与承担本次招标范围内的对应满足设计资质要求的设计及相关服务工作,丙方作为勘察成员方,承担本次招标范围内的全部勘察及相关服务工作。

(5) 如中标,联合体内部将遵守以下规定:

a. 联合体主办人和成员共同与业主签订合同书,并就中标项目向业主负有连带的和各自的法律责任;

b. 联合体主办人代表联合体成员承担责任和接受业主的指令、指示和通知,并且在整个合同实施过程中的全部事宜(包括支付)均由联合体主办人负责;

(6) 投标工作和联合体在中标后设计过程中的有关费用按各自承担的工作量或双方的约定分摊。

3. 本协议书自签署之日起生效,在上述(5)a所述的合同书规定的期限之后自行失效。

4. 本协议书一式十四份,送交业主八份,联合体主办人及成员共六份。

甲单位名称：

中交公路规划设计院  
有限公司  
(全称)

(盖章)

董事长(职务)

宋晖(姓名)

法定代表人：

之宋  
印晖  
(签字或盖章)

日期：

2023年5月8日

乙单位名称：

林同棧国际工程咨询  
(中国)有限公司  
(全称)

(盖章)

总裁(职务)

杨进(姓名)

法定代表人：

杨进  
(签字或盖章)  
5001141251572

日期：

2023年5月8日

丙单位名称：

深圳市勘察测绘院  
(集团)有限公司  
(全称)

(盖章)

总经理(职务)

唐伟雄(姓名)

法定代表人：

唐伟雄  
(签字或盖章)

日期：

2023年5月8日

注：1、联合体各单位须提供法人证明书作为附件，格式自拟。

2、本项目勘察工作仅允许一家单位承担，若联合体协议中分工承担设计工作内容的，按照资质等级较低的成员确定资质等级。

# 1.2.4、航城街道九鹤路（飞达路-洲石路福洲大道立交）新建工程勘察

工程编号：\_\_\_\_\_

合同编号：532-KC-001-2025

## 深圳市建设工程 工程勘察合同

工程名称：航城街道九鹤路（飞达路-洲石路福洲大道立交）

新建工程

工程地点：深圳市宝安区

发包人（甲方）：深圳市宝安区建筑工务署

勘察人（乙方）：深圳市勘察测绘院（集团）有限公司

2025年5月

## 第一部分 协议书

发包人（甲方）：深圳市宝安区建筑工务署

勘察人（乙方）：深圳市勘察测绘院（集团）有限公司

甲方委托乙方承担项目区域范围内的工程勘察工作，根据《中华人民共和国民法典》《中华人民共和国建筑法》《建设工程勘察设计管理条例》《深圳市建设工程质量管理条例》及其它国家及地方现行有关法律法规及标准规范，为明确责任，协作配合，确保工程勘察质量，经甲方、乙方协商一致，签订本合同，共同遵守。

### 一、工程概况

工程名称：航城街道九鹤路（飞达路-洲石路福洲大道立交）新建工程

工程地点：深圳市宝安区

工程规模：本工程道路全长共计 4662m。其中九鹤路道路全长 4504.3m，宽 32 至 54m，设计行车速度为 30km/h，双向六车道，道路等级为城市次干路；同时，为打通与洲石路的连接，避免出现断头路，与洲石路连接的飞达路一并纳入本项目实施，飞达路道路全长 157.7m，宽 32m，设计行车速度为 20km/h，双向六车道，道路等级为城市支路。以上工程规模为暂估，最终以发改的概算批复为准。

工程总投资：项目投资匡算 84048 万元，其中建安费 66548 万元，最终以发改的批复概算为准。

### 二、合同文件的优先顺序

组成合同的各项文件应互相解释，互为说明。除专用合同条款另有约定外，

如果合同文件存在歧义或不一致，则根据如下优先次序判断：

- 1.本合同签订后双方新签订的补充协议；
- 2.本合同；
- 3.中标通知书；
- 4.招标文件及答疑补遗；
- 5.投标文件及其附件；
- 6.标准、规范及规程有关技术文件；
- 7.双方有关工程的洽商等书面协议或文件。

**文件优先顺序说明：**

- 1.上述各项合同文件包括合同当事人就该项合同文件所作出的补充和修改，属于同一类内容的文件，应以最新签署的为准。
- 2.在合同履行过程中形成的与合同有关的文件均构成合同文件组成部分，并根据其性质确定优先解释顺序。
- 3.当合同文件内容含糊不清或不相一致时，在不影响工作正常进行的情况下，由甲方和乙方协商解决。

**三、工作任务及内容**

**3.1 主要工作任务**

- 工程测量（含施工基准控制点测量、开工前地形地貌测量及修测（如需）、保留旧建筑平、立、剖测绘并出图（如需））
- 工程物探（含地下基础及构筑物探测、地下管线探测）
- 岩土工程勘察（初勘、详勘两个阶段）
- 水文地质勘察（含降水止水方案提出）

- 土壤氡浓度检测（如需，以有关部门要求为准）
- 地质灾害评估（如需，以有关部门要求为准）
- 地震安全性评价（如需，以有关部门要求为准）
- 树木清点勘察
- 完成涉地铁勘察审查申报手续（含涉地铁勘察安全评估报告，如需）
- 竣工测量
- 施工配合及其他勘察服务相关工作
- 其他：本项目实施范围与自然保护区存在交叉，发包人有权根据工程实际情况调整实施范围，乙方须予以配合，不得就此提出异议。

### 3.2 工作内容与技术要求

#### 1.工程测量

(1) 测量、收集建设区及周边的地面整平标高资料，并将本项目红线位置现场标注（撒灰或订桩），制作项目用地平面图（含周边建筑的规模、性质、基础形式、埋置深度等资料和与周边地形相关的规模、海拔等资料信息）。完成施工控制点测放，并完成施工控制点制作及施工前交桩工作。

(2) 开工前的地形地貌测量及修测（如需）。

(3) 保留旧建筑平、立、剖测绘并出图（如需）。

#### 2.工程物探（含地下基础及构筑物探测、地下管线探测）

含对项目规划用地红线范围内及红线外一定范围内的地下埋藏物（已有地下基础及构筑物）和地下管线调查及探测。

#### 3.岩土工程勘察

包括初勘、详勘两个阶段，结合工程设计、施工条件，进行技术论证和分析

光盘 2 (套)。

☑树木清点勘察：树木清点勘察报告文本 5 (套) 及电子文档光盘 2 (套)。

☑涉地铁勘察审查申报手续资料 (如需)：涉地铁勘察安全评估报告文本 5 (套) 及电子文档光盘 2 (套)。

☑竣工测量：测量成果文本 8 (套) 及电子文档光盘 2 (套)。

## 六、合同结算及付款方式

6.1 本项目合同总价暂定为人民币 (大写) 贰佰柒拾玖万陆仟肆佰元 (¥2796400.00 元), 包括：工程勘察费 (工程测量、工程物探、岩土工程勘察、

水文地质勘察、土壤氡浓度检测、地质灾害评估、地震安全性评价费用) 和竣工测量费。

其中：

(1)工程勘察费：

人民币 (大写) 贰佰肆拾陆万陆仟肆佰元 (¥2466400.00 元), 中标下浮率为 45.00%;

(2)竣工测量费：

人民币 (大写) 叁拾叁万元 (¥330000.00 元), 中标下浮率为 45.00%。

合同价包括了为完成本合同及招标范围所列所有工作的一切费用, 以及为实现工作目标所提供的公司技术支持、后勤保障、办公费用、驻场费用、第三方审查费、考察调研费、税费等) 等, 甲方无须另行支付其他任何费用。

6.2 结算方法

6.2.1 结算时, 中标下浮率不予调整, 工程量以实际完成并经全过程工程咨询 (或监理) 单位和甲方审核确认的合格工程量进行结算, 参照《工程勘察设计

发包人：深圳市宝安区建筑工务署  
(公章)

法定代表人或其委托代理人：  
(签字)

统一社会信用代码：124403064557544  
666

地址：深圳市宝安区9区广场大厦5楼

邮政编码：518101

法定代表人：

委托代理人：

电话：0755-27781013

传真：0755-27783381

电子信箱：

开户银行：

账号：

合同经办人：梁芬

盖章经办人：梁芬

勘察人：深圳市勘察测绘院(集团)有  
限公司(公章)

法定代表人或其委托代理人：  
(签字)

统一社会信用代码：914403001922008  
74Y

地址：深圳市福田区上步中路1043号

邮政编码：518028

法定代表人：齐明柱

委托代理人：

电话：0755-83467839

传真：0755-83755809

电子信箱：/

开户银行：中国建设银行股份有限公司  
深圳景苑支行

账号：44250100008600001334

柱齐  
印明

## 1.2.5、丽康路新建工程勘察设计

# 中标通知书

标段编号： 2410-440300-04-01-525669001001

标段名称： 丽康路新建工程勘察设计

建设单位： 深圳市交通公用设施建设中心

招标方式： 公开招标

中标单位： 中交第一公路勘察设计研究院有限公司//深圳市勘察测绘院（集团）有限公司//深圳市都市交通规划设计研究院有限公司

中标价： 1331.29万元

中标工期（天）： 本项目的勘察设计的服务周期自合同生效之日起至完成合同决算止。

项目经理（总监）：

本工程于 2025-05-13 在深圳公共资源交易中心 交易集团建设工程招标业务分公司进行招标，现已完成招标流程。

中标人收到中标通知书后，应在 30 日内按照招标文件和中标人的投标文件与招标人签订本招标工程承发包合同。



招标代理机构（盖章）：  
法定代表人或其委托代理人  
（签字或盖章）：



招标人（盖章）：  
法定代表人或其委托代理人  
（签字或盖章）：



打印日期：2025-07-18

查验码： JY20250620180056

查验网址：<https://www.szggzy.com/jyfw/zbtz.html>

合同编号:LKL-2025-0003

## 丽康路新建工程勘察设计合同

工程名称: 丽康路新建工程勘察设计

工程地点: 深圳市

甲方: 深圳市交通公用设施建设中心

乙方: 中交第一公路勘察设计研究院有限公司 (联合体主办人)

深圳市勘察测绘院 (集团) 有限公司 (联合体成员 1)

深圳市都市交通规划设计研究院有限公司 (联合体成员 2)

日期: 2025 年 8 月

## 一、合同书

本合同书由 深圳市交通公用设施建设中心 (以下简称“甲方”) 与 中交第一公路勘察设计研究院有限公司、深圳市勘察测绘院(集团)有限公司、深圳市都市交通规划设计研究院有限公司 (以下简称“乙方”) 于 2025 年 8 月 // 日签署。

依照《中华人民共和国民法典》和国家的其他有关法律、法规及规定, 遵循平等、自愿、公平和诚实信用的原则, 经双方友好协商, 达成如下条款:

一、下列文件应作为本合同的组成部分:

- 1、合同书及附件(含澄清文件);
- 2、中标通知书;
- 3、招标文件;
- 4、合同专用条款;
- 5、合同通用条款;
- 6、投标文件;
- 7、技术标准与规范;
- 8、标价的工程量清单及说明(如果有);
- 9、项目负责人及项目主要参与人员的基本情况;
- 10、技术建议书。

上述文件应认为是互为补充和理解的, 但如有含义不清或互相矛盾处, 以上面所列顺序在前的为准。

二、工程概况及工作范围

1、工程概况: 项目横跨宝安区与南山区, 线路西起宝石路, 东至现状丽康路。道路全长约 872 米其中隧道段长约 542 米, 城市次干路, 双向 4 车道, 设计速度 30 公里/小时。建设内容主要包括道路、交通、隧道、排水、电气、绿化、燃气迁改、电力迁改、通信迁改、交通疏解、海绵城市设施、水土保持等工程。

2、工作范围: 包括但不限于: 工程可行性研究报告、初步设计(含初步设计概算)、施工图设计、施工图预算编制、项目行政审批所需要的各类专题研究、可行性研究勘察、初步勘察及详细勘察及施工配合(含设计变更)后续服务等工作, 提供相应成果文件。

注: 专题研究包括但不限于社会稳定风险评估、环评、地质灾害危险性评估、林地占用、涉轨道安保区安全评估、树木迁移论证、水土保持评价、各类安全评估、交通仿真模拟及交通疏解专题研究等。

三、工作周期初步安排: 见附件工期计划表。

四、甲方和乙双方的责任和义务及违约条款遵照合同条款的规定。



甲方： 深圳市交通公用设施 乙 方 中交第一公路勘察设计  
建设中心 (联合体主办人)： 研究院有限公司  
(盖章) (盖章)

法定代表人 或 其授权的代理人： 谭焯 法定代表人 或 其授权的代理人： 王军  
(签字) (签字)

时间： 2025年 8 月 11 日 时间： 2025年 月 日

乙 方 深圳市勘察测绘院 乙 方 深圳市都市交通规划设计  
(联合体成员 1)： (集团)有限公司 (联合体成员 2)： 研究院有限公司  
(盖章) (盖章)

法定代表人 或 其授权的代理人： 李翔宇 法定代表人 或 其授权的代理人： 谢桂芳  
(签字) (签字)

时间： 2025年 月 日 时间： 2025年 月 日

## 联合体共同投标协议

中交第一公路勘察设计研究院有限公司(甲单位名称)、深圳市勘察测绘院(集团)有限公司(乙单位名称)、深圳市都市交通规划设计研究院有限公司(丙单位名称)自愿决定组成联合体共同参加丽康路新建工程勘察设计的投标,若中标,联合体各成员向招标人承担连带责任。现就有关事宜订立协议如下:

1. 中交第一公路勘察设计研究院有限公司(甲单位名称)为联合体主办人,深圳市勘察测绘院(集团)有限公司(乙单位名称)、深圳市都市交通规划设计研究院有限公司(丙单位名称)为联合体成员。

2. 联合体内部有关事项规定如下:

(1) 联合体授权联合体主办人对联合体各成员的资质等级、业务能力、工作业绩等资料进行统一汇总后一并提交给招标人,联合体主办人所提交的资质等级、业务能力、工作业绩等资料已代表了联合体各成员的真实情况。

(2) 投标工作由联合体授权主办人负责;联合体主办人合法代表联合体提交并签署投标文件,联合体主办人在投标文件中的所有承诺均代表了联合体各成员。

(3) 联合体将严格按照招标文件的各项要求,递交投标文件,执行一切合同文件,共同承担合同规定的一切义务和责任,同时按照内部职责的划分,承担自身所负的责任和风险,在法律上承担连带责任。

(4) 联合体各成员单位内部职责分工如下:

a. 联合体主办人中交第一公路勘察设计研究院有限公司,承担初步设计(含初步设计概算)、施工图设计、施工图预算编制、项目行政审批所需要的各类专题研究,施工配合(含设计变更)后续服务、提供设计相应成果文件(含BIM)等工作;

b. 联合体成员深圳市勘察测绘院(集团)有限公司,承担可行性研究勘察、初步勘察及详细勘察及其施工配合后续服务,提供勘察相应成果文件(含BIM)等工作;

c. 联合体成员深圳市都市交通规划设计研究院有限公司,承担工程可行性研究报告及提供相应成果文件工作。

(5) 如中标,联合体内部将遵守以下规定:

a. 联合体主办人和成员共同与业主签订合同书,并就中标项目向业主负有连带的和各自的法律责任;

b. 联合体主办人代表联合体成员承担责任和接受业主的指令、指示和通知,并且在整个合同实施过程中的全部事宜(包括支付)均由联合体主办人负责;

(6) 投标工作和联合体在中标后设计过程中的有关费用按各自承担的工作量或双方的约定分摊。

3. 本协议自签署之日起生效,在上述(5)a所述的合同书规定的期限之后自行失效。

4. 本协议一式十四份,送交业主八份,联合体主办人及成员共六份。



甲单位名称:

中交第一公路勘察设计  
研究院有限公司(全称)  
(盖章)

董事长(职务)  
王学军(姓名)

法定代表人:

  
(签字或盖章)

日期:

2025年5月16日

乙单位名称:

深圳市勘察测绘院  
(集团有限公司)(全称)  
(盖章)

总经理(职务)  
齐明柱(姓名)

法定代表人:

  
(签字或盖章)

日期:

2025年5月16日

丙单位名称:

深圳市都市交通规划设计  
研究院有限公司(全称)  
(盖章)

董事长(职务)  
谢桂芳(姓名)

法定代表人:

  
(签字或盖章)

日期:

2025年5月16日

注: 1、联合体各单位须提供法人证明书作为附件, 格式自拟。

2、本项目勘察工作仅允许一家单位承担, 若联合体协议中分工承担设计工作内容的, 按照资质等级较低的成员确定资质等级。

## 2、拟派项目负责人类似工程业绩（不评审）

### 2.1、投标人基本情况一览表

投标人基本情况一览表								
序号	投标单位名称	企业性质 (勾选其一)	是否属于中小企业 (勾选其一)	企业业绩	拟派项目负责人业绩	企业资质	项目管理人员规模	履约评价
1	深圳市勘察测绘院(集团有限公司)	<input checked="" type="checkbox"/> 民营企业 <input type="checkbox"/> 国有企业 <input type="checkbox"/> 其他: <u>(自行填写)</u>	<input type="checkbox"/> 是 <input checked="" type="checkbox"/> 否	1. 项目名称: 深圳湾超级总部基地片区市政交通基础设施项目勘察项目; 建设单位: 深圳市建筑工程工务署工程设计管理中心; 合同金额: 628.23 万元; 合同签订时间: 2024 年 01 月 26 日; 2. 项目名称: 银滩路南延段(水厂路-望龙三路)市政工程(勘察)项目; 建设单位:	1. 项目名称: 碧新路主线提速工程(碧新路跨龙平路、龙翔大道工程,碧新路下穿龙岗大道工程,碧新路下穿爱南路工程,碧新路高科大道交叉口改造)勘察项目; 建设单位: 深圳市光龙岗区建筑工务署; 合同金额: 263 万元; 竣工验收时间: 2024 年 04 月 12 日 2. 项目名称: 坪山新区宝坪路(南段)市政工程项目; 建设单位: 深圳市坪山新区发展和财政局; 合同金额: 168 万元;	1、工程勘察综合资质甲级证书 2、甲级测绘资质证书	共配置 22 人 具体岗位如下: 1、项目负责人: 1 人 2、技术负责人: 1 人 3、审定人员: 1 人 4、审核人员: 2 人 5、项目技术顾问: 拟派 2 人 6、项目技术人员: 拟	1. 项目名称: 深港科学园(南方科技大学深港微电子学院、深港创新中心)项目; 履约评价等级: 良好; 评价时间: 2023 年 10 月 23 日; 评价单位: 海南中信城市开发运营有限公司 2. 项目名称: 深圳国际美术馆(暂

			<p>深圳市大鹏新区政府投资项目前期工作中心； 合同金额：552.62万元； 合同签订时间：2024年06月06日；</p> <p>3、项目名称：碧沙北路北延工程勘察设计项目； 建设单位：深圳市交通公用设施建设中心；合同金额：431.12万元； 合同签订时间：2023年08月01日；</p> <p>4、项目名称：航城街道九鹤路（飞达路-洲石路福洲大道立交）新建工程勘察项目； 建设单位：深圳市宝安区建筑工务</p>	<p>竣工验收时间：2023年02月17日</p> <p>3、项目名称：莲成路（莲桂路-翰林路）市政工程项目； 建设单位：深圳市光明区建筑工务署； 合同金额：38.904万元；</p> <p>竣工验收时间：2025年11月24日</p> <p>4、项目名称：西湾-前海湾慢行贯通及周边环境整治项目勘察服务项目； 建设单位：深圳市前海建设投资控股集团有限公司； 合同金额：59.475万元；</p> <p>竣工验收时间：2024年11月29日</p> <p>5、项目名称：正坪一路跨线桥工程勘察项目； 建设单位：深圳市龙岗区建筑工务署； 合同金额：24.85万元；</p> <p>竣工验收时间：2026年01月15日</p>	<p>派16人（可自行添加）</p>	<p>定名)项目勘察项目； 履约评价等级：良好； 评价时间：2024年08月30日； 评价单位：XX深圳市光明区建筑工务署</p> <p>3、项目名称：深圳机场南航基地一期勘察项目； 履约评价等级：优； 评价时间：2024年06月04日； 评价单位：广州南航建设有限公司</p> <p>4、项目名称：深圳市龙华区高级中学初中部（南校</p>
--	--	--	--	---	--------------------	--

			署；合同金额：279.64万元； 合同签订时间：2025年05月01日； 5、项目名称：丽康路新建工程勘察设计项目； 建设单位：深圳市交通公用设施建设中心；合同金额：216.04万元； 合同签订时间：2025年08月01日；			区)详勘项目； 履约评价等级：优； 评价时间：2023年05月06日； 评价单位：深圳万科城市建设管理有限公司 5、项目名称：光明区马田学校改扩建工程项目； 履约评价等级：优； 评价时间：2024年05月22日； 评价单位：良好
<p>注：(1) 证明资料要求详见招标文件第二章投标须知 三、招投标须知正文 (六) 定标《资信标要求一览表》</p> <p>(2) 投标人须对填写的内容真实性负责。</p>						

## 2.2、拟派项目负责人类似工程业绩


2.2.1、碧新路主线提速工程(碧新路跨龙平路、龙翔大道工程,碧新路下穿龙岗大道工程,碧新路下穿爱南路工程,碧新路高科大道交叉口改造)(勘察)

**副本**

合同编号 : KC-10705

# 建设工程勘察合同

(含地形测量、岩土工程设计、地质灾害评估等)



碧新路主线提速工程(碧新路跨龙平路、龙翔大道工程,碧新路下穿龙岗大道工程,碧新路下穿爱南路工程,碧新路高科大道交叉口改造)(勘察)

工程名称 : 碧新路主线提速工程(碧新路跨龙平路、龙翔大道工程,碧新路下穿龙岗大道工程,碧新路下穿爱南路工程,碧新路高科大道交叉口改造)(勘察)

工程地点 : 深圳市龙岗区

发 包 人 : 深圳市龙岗区建筑工务局

勘 察 人 : 深圳市勘察测绘院有限公司

局 2013 年 06 月版

## 第一部分 合同协议书

发包人（甲方）：深圳市龙岗区建筑工务局  
勘察人（乙方）：深圳市勘察测绘院有限公司

依照《中华人民共和国合同法》、《中华人民共和国建筑法》、《建设工程勘察设计合同条例》、《深圳市政府投资项目管理办法》和《深圳经济特区政府投资项目审计监督条例》及其他国家、省、市现行有关工程勘察设计管理法规和规章、规定，结合本工程的招标文件要求和建设工程批准文件，遵循平等、自愿、公平和诚实信用的原则，甲、乙双方就碧新路主线提速工程（碧新路跨龙平路、龙翔大道工程，碧新路下穿龙岗大道工程，碧新路下穿爱南路工程，碧新路高科大道交叉口改造）（勘察）事项协商一致，订立本协议。

### 一、工程概况

- 1.1 工程名称：碧新路主线提速工程（碧新路跨龙平路、龙翔大道工程，碧新路下穿龙岗大道工程，碧新路下穿爱南路工程，碧新路高科大道交叉口改造）（勘察）
- 1.2 工程地址：深圳市龙岗区
- 1.3 项目批准文件：深龙发改【2016】13号，深龙发改函【2016】29号
- 1.4 概况：碧新路起点接北通道，终点接龙岗宝坪路，城市主干道、双向6车道，道路总长7公里，对现状道路进行节点改造，有总长大于100米的桥梁。
- 1.5 工程投资额：约人民币（下同）35000万元（暂估）；资金来源：政府投资

### 二、工作内容

详见合同通用条款第四、第五条及合同专用条款4.1。

### 三、进度要求及工期安排

- 3.1 详细勘察外业：工程设计方案稳定后10日历天；
- 3.2 内业及报告编制：外业完成后5日历天。
- 3.3 勘察及其他相关内容进度必须符合工程建设总体进度要求，满足工程建设需要。

### 四、合同价款

- 4.1 本合同暂定价人民币 263 万元（大写：贰佰陆拾叁万元），计算办法详见通用条款6.1及合同专用条款6.1.4；
- 4.2 本合同的结算和费用支付详见合同通用条款6.2、7.1和合同专用条款。

### 五、合同的组成和相关文件优先次序

- 5.1 本合同文件由合同协议书、合同通用条款和合同专用条款及附件组成。
- 5.2 合同执行中如相关文件存在歧义或不一致，将按以下次序予以判断：
  - 1、本合同履行过程中双方以书面形式签署的补充和修正文件
  - 2、合同协议书
  - 3、合同专用条款
  - 4、合同通用条款
  - 5、中标通知书
  - 6、招标文件及其附件（含补遗书）

- 7、投标书及其附件
- 8、标准、规范及规程有关技术文件
- 5.3 合同附件：
  - 1、中标通知书；
  - 2、本项目投入人员一览表。

**六、双方承诺**

- 6.1 乙方向甲方承诺，按照合同约定开展工作，并履行本合同所约定的全部义务。
- 6.2 甲方向乙方承诺，按照合同约定支付款项，并履行本合同所约定的全部义务。

**七、其他**

- 7.1 本合同一式十份，其中正本二份，双方各执一份，副本八份，甲方执五份，乙方执三份，具有同等法律效力。
- 7.2 本合同经双方法定代表人或其委托代理人签署并加盖公章后生效。

<p>发包人（甲方）： <b>深圳市龙岗区建筑工务局</b></p> <p style="text-align: center;">(盖章)</p> <p>法定代表人 或 其授权的代理人： </p> <p style="text-align: center;">(签字)</p>	<p>勘察人（乙方）： <b>深圳市勘察测绘院有限公司</b></p> <p style="text-align: center;">(盖章)</p> <p>法定代表人 或 其授权的代理人： </p> <p style="text-align: center;">(签字)</p> <p>银行开户名： <b>深圳市勘察测绘院有限公司</b></p> <p>开户银行： <b>交通银行深圳燕南支行</b></p> <p>银行账号： <b>443066120018150046117</b></p>
---	---

合同签订时间： 2016年6月24日

## 第二部分 合同通用条款

### 一、合同签订依据

- 1.1 《中华人民共和国合同法》、《中华人民共和国建筑法》和《建设工程勘察设计合同条例》。
- 1.2 国家及地方现行有关工程勘察管理法规和规章。
- 1.3 建设工程批准文件、本工程勘察招标文件及其附件（含补遗书）、中标通知书。

### 二、勘察设计依据

- 2.1 勘察设计依据包括但不限于以下：
  - 2.1.1 主体设计单位提出并经审查确认的测量要求、勘察任务书及岩土工程设计任务等；
  - 2.1.2 技术基础资料及甲方或政府相关部门提出的要求和意见；
  - 2.1.3 各阶段岩土工程设计审查意见；
  - 2.1.4 招标文件和投标文件；
  - 2.1.5 国家及地方的相关技术规范；
  - 2.1.6 其他有关资料。
- 2.2 乙方已接受下述合同文件和资料作为足以完成合同任务的依据。甲方所提供的有关合同文件和依据不会减轻乙方在合同文件中所述的责任。

### 三、合同相关文件及执行中相关文件优先次序

- 3.1 本合同相关文件包括合同协议书、合同专用条款、合同通用条款、中标通知书、招标文件及其附件（含补遗书）、投标书及其附件、标准、规范及规程有关技术文件、双方有关工程洽商的书面协议、文件和各类有约束力的往来函件等。
- 3.2 本合同文件执行中相关文件如存在歧义或不一致，将按合同协议书明确的优先次序予以判断。

### 四、工作内容及要求

- 4.1 合同工作内容
  - 4.1.1 勘察测量工作可包括：与本项目相关的初步勘察、详细勘察、补充详细勘察、地形测量、土石方类别划分及计算、地下管线探测、工程物探、交桩、部件调查以及超前钻等，具体内容在合同专用条款部分明确。
  - 4.1.2 本合同岩土工程设计内容包括：（1）与主体设计单位进行设计范围划分，并在主体设计单位指导和总体负责之下完成有关高边坡支护、深基坑支护等岩土工程的专项设计；（2）地质灾害整治工程的设计；具体内容在合同专用条款部分明确。
  - 4.1.3 地质灾害评估在工程报批阶段视国土主管部门要求定。
  - 4.1.4 后期配合主要包括施工配合及结算审计配合。
- 4.2 总体要求
  - 4.2.1 提交的勘察测量、岩土工程设计、地质灾害评估报告等成果文件必须符合国家各部委颁发的现行的法律法规、规范、规定、规程和标准并通过甲方、政府各主管部门及相关

市政基础设施工程

# 建设工程竣工验收报告

工程名称： 碧新路主线提速工程二期（碧新路跨龙平路、龙翔大道）工程

建设单位（公章）： 深圳市龙岗区建筑工务署



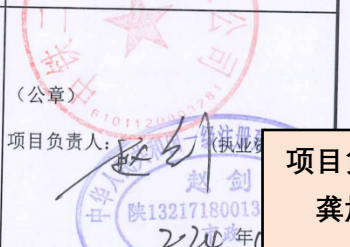


竣工验收日期： 2024 年 12 月 04 日

发出日期：           年    月    日


市政基础设施工程

工程名称	碧新路主线提速工程一期（碧新路跨龙平路、龙翔大道）工程	工程地点	龙岗街道碧新路
工程规模（建筑面积、道路桥梁长度等）	线路全长866.63m	工程造价（万元）	22354.992211万元
结构类型	道路、桥梁	开工日期	2019/9/20
施工许可证号	/	竣工日期	2024年12月04日
监督单位	深圳市龙岗区工程质量监督检验站	监督登记号	LG190175
建设单位	深圳市龙岗区建筑工务署	总施工单位	中铁二十局集团有限公司
勘察单位	深圳市勘察测绘院有限公司	施工单位（土建）	/
设计单位	泛华建设集团有限公司	施工单位（设备安装）	/
监理单位	深圳市合创建设工程顾问有限公司	工程检测单位	深圳市龙岗区工程质量检测中心
其他主要参建单位		其他主要参建单位	
专项验收情况			
专项验收名称	证明文件发出日期	文件编号	对验收的意见
单位（子单位） 工程质量竣工验收记录	年 月 日		
	年 月 日		
	年 月 日		
法律法规规定的 其他验收文件	年 月 日		
	年 月 日		
	年 月 日		
	年 月 日		
	年 月 日		
附有关证明文件			
施工许可证	/		
施工图设计文件 审查意见	齐全有效		
工程竣工报告	齐全有效		
工程质量评估报告	齐全有效		
勘察质量检查报告	齐全有效		
设计质量检查报告	齐全有效		
工程质量保修书	齐全有效		

市政基础设施工程

工程完成情况	合同内所有施工内容全部完成并验收通过。		
工程质量情况	土建	符合设计及规范要求	
	设备安装	/	
工程未达到使用功能的部位(范围)			
参加验收单位意见	建设单位	监理单位	施工单位
	 <p>(公章) 项目负责人: <i>[Signature]</i> 2024年12月4日</p>	 <p>(公章) 中华人民共和国注册监理工程师 总监理工程师: <i>[Signature]</i> (执业资格证章) 2024年12月4日</p>	 <p>(公章) 项目负责人: <i>[Signature]</i> (执业资格证章) 2024年12月4日</p>
	分包单位	设计单位	勘察单位
	<p>(公章) 项目负责人: (执业资格证章) 年月日</p>	 <p>(公章) 项目负责人: <i>[Signature]</i> 2024年12月4日</p>	 <p>(公章) 项目负责人: <i>[Signature]</i> 2024年12月4日</p>

项目负责人  
龚旭亚



## 2.2.2、坪山新区宝坪路(南段)市政工程

正本

项目编号: \_\_\_\_\_

合同编号: 深坪发财勘 2015-005 号

# 深圳市坪山新区 建设工程勘察合同

( 工程勘察及地质灾害评估 )

工 程 名 称: 坪山新区宝坪路(南段)市政工程 \_\_\_\_\_

工 程 地 点: 深圳市坪山碧岭片区及龙岗宝龙工业区 \_\_\_\_\_

发 包 人: 深圳市坪山新区发展和财政局 \_\_\_\_\_

承 包 人: 深圳市勘察测绘院有限公司 \_\_\_\_\_

二〇一五年一月

发包人：深圳市坪山新区发展和财政局\_\_\_\_\_（以下简称“甲方”）

承包人：深圳市勘察测绘院有限公司\_\_\_\_\_（以下简称“乙方”）

鉴于乙方2014年12月8日通过公开招标方式，确定为坪山新区宝坪路（南段）市政工程（以下简称“本项目”）■工程勘察■地质灾害评估单位，经双方协商一致，签订本合同。

## 一、工程概况

1.1 工程名称：坪山新区市政工程

1.2 工程规模特征：宝坪路南段设计起点接北段翠宝路路口，终点至南坪快速路-宝坪路立交设计范围，推荐线位全长1780m，沿线分别与碧祥路、旧横坪公路及南坪快速路相交，其中起点处下穿在建的东部过境通道。工程内容包含道路及其附属工程、隧道（495m）、管线、绿化等。

1.3 工程地点：深圳市坪山碧岭片区及龙岗宝龙工业区

1.4 勘察范围和预测工程量：岩土勘察钻孔75个，其中隧道钻孔30个，道路钻孔15个（不含11个原勘察资料利用孔），边坡钻孔25个，挡墙钻孔5个，地质灾害评估。

## 二、勘察要求

### 2.1 勘察依据

下列文件构成本合同的组成部分：

2.1.1 甲方发出的工程勘察任务书与技术要求、技术要求调整意见等。

2.1.2 发改部门批复的工程立项文件，规划国土部门批复的工程用地红线范围。

### 三、勘察和地质灾害评估费用

#### 3.1 计取依据

本工程勘察和地质灾害评估按国家规定的现行收费标准■国家发改委、建设部《工程勘察设计收费标准》2002版、■发改办价格【2006】745号文件□财政部和国家测绘局共同颁布的《测绘生产成本费用定额》(2009修订)□其他□，国家规定的收费标准中没有规定的收费项目，由甲、乙双方自行议定。本工程最终收费按照上述取费依据及实际结算工程量计算后下浮20%。

#### 3.2 勘察费、地质灾害评估费

3.2.1 本工程勘察费暂定价为1680000.00元(大写：壹佰陆拾捌万元整)，地质灾害评估费用暂定为64000.00元(大写：陆万肆仟元整)，合计合同暂定价为1740000元(大写：壹佰柒拾肆万元整)

3.3.2 本合同最终勘察费和地质灾害评估费按政府审计部门审计后工程量，依据本合同规定的取费标准计取。

#### 3.4 支付进度与比例

##### 3.4.1 第一次支付

乙方在规定的时间内,按本合同要求提交勘察和地质灾害评估成果,经甲方验收合格后,支付暂定勘察费用的70%。地质灾害评估费用在取得规划国土部门备案表后一次性支付。

##### 3.4.3 第二次支付

路基及隧道工程施工完成且勘察资料经审计部门审计后,确认最终勘察费用,支付余额。

#### 3.5 支付方法

3.5.1 甲方接收乙方申请付款的申请后,应及时完成向财政部门的申请。

3.5.2 勘察费和地质灾害评估费以转账方式支付给乙方。

已完成工程量的勘察和地质灾害评估费，未开始阶段的费用不予支付；

7.5 如乙方无故解除或终止合同，或以实际行动表示不履行合同，乙方须退还甲方所有已支付的勘察和地质灾害评估费，并向甲方支付勘察和地质灾害评估费总额的20%作为对甲方的赔偿金。

## 八、法律适用

本合同履行中若发生争议，双方应友好协商解决；协商不成或一方拒绝协商的可将争议提交深圳仲裁委员会仲裁或向有管辖权的人民法院提起诉讼。

## 九、合同文本与合同效力

### 9.1 合同文本

9.1.1 对本合同及其执行要求采用书面形式，有关本合同的口头约定无效。

9.1.2 正本和副本均具同等法律效力。

### 9.2 合同效力

本合同自甲乙双方签字盖章之日起生效。

## 十、合同份数

本合同正本叁份，甲方执贰份，乙方持壹份；

本合同副本伍份，甲方执叁份，乙方持贰份。

甲方：(公章)  
深圳市坪山新区发展和财政局

乙方：(公章)  
深圳市勘察测绘院有限公司

地址：  
法定代表人：



地址：  
法定代表人：



委托代理人:

委托代理人: 王久龙

电 话:

电 话: 18665307786

传 真:

传 真: 82915250

邮 政 编 码:

邮 政 编 码:

开 户 银 行:

开 户 银 行: 深圳市勘察测绘院有限公司  
443066120018150046117

银 行 账 号:

银 行 账 号: 交通银行燕南支行



合同签署地点: 广东省深圳市

合同签署时间: 201 年 月 日

市政基础设施工程

# 建设工程竣工验收报告

工程名称： 宝坪路市政工程（南段）二标

建设单位（公章）： 深圳市坪山区轨道交通管理中心

竣工验收日期： 2023年2月17日

发出日期： 2023年2月7日



## 市政基础设施工程





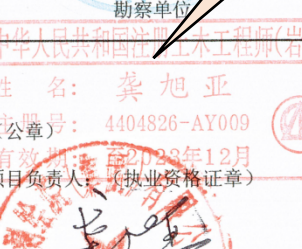
# 填写说明

1. 工程竣工验收报告由建设单位负责填写，向备案机关提交。
2. 填写内容要求真实，语言简练，字迹清楚。
3. 工程竣工报告一式五份，建设单位、监督站、备案机关、施工单位及城建档案部门各持一份。

市政基础设施工程

工程名称	宝坪路市政工程（南段）二标	工程地点	龙岗区宝龙工业城和坪山区碧岭片区交界处
工程规模（建筑面积、道路桥梁长度等）	道路全长1.65km, 道路红线宽60m, 双向6车道, 设计行车速度为50km/h	工程造价（万元）	25802.7892
结构类型	市政道路	开工日期	2018年12月18日
施工许可证号	2017-440317-48-01-70290302	竣工日期	2023年2月17日
监督单位	深圳市坪山区住房和建设局	监督登记号	2018067-2
建设单位	深圳市坪山区轨道交通管理中心	总施工单位	中铁十一局集团有限公司
勘察单位	深圳市勘察测绘院(集团)有限公司	施工单位（土建）	/
设计单位	深圳市西伦土木结构有限公司	施工单位（设备安装）	/
监理单位	深圳市鲁班建设监理有限公司	工程检测单位	中冶建筑研究总院（深圳）有限公司 深圳市太科检测有限公司
其他主要参建单位		其他主要参建单位	
专项验收情况			
专项验收名称	证明文件发出日期	文件编号	对验收的意见
单位（子单位） 工程质量竣工 验收记录	2023年2月17日	市政竣·通-10	合格
	年 月 日		
	年 月 日		
法律法 规规定 的其他 验收文 件	年 月 日		
	年 月 日		
	年 月 日		
	年 月 日		
	年 月 日		
附有关证明文件			
施工许可证	2020年6月29日	2017-440317-48-01-70290302	齐全
施工图设计文件 审查意见	2018年6月5日	SSSC18060502-DZ051	齐全
工程竣工报告	2022年6月20日	市政竣·通-11	齐全
工程质量评估报告	2022年7月20日	市政竣·通-5	齐全
勘察质量检查报告	2022年7月20日	市政竣·通-6	齐全
设计质量检查报告	2022年7月20日	市政竣·通-7	齐全
工程质量保修书	2021年12月31日	市政竣·通-8	齐全

市政基础设施工程

工程完成情况	已按设计施工图纸及施工合同约定完成了：道路（含岩土、边坡）工程、给排水工程、隧道工程、交通工程、电气工程、绿化工程及隧道管理用房工程。		
工程质量情况	土建	工程质量符合相关验收规定要求。	
	设备安装	工程质量符合相关验收规定要求。	
工程未达到使用功能的部位（范围）	无		
参加验收单位意见	建设单位	监理单位	施工单位
	 项目负责人：罗晓海 2023年2月7日	 总监工程师：陈彦平 注册号44011815 2023年2月7日	 项目负责人：（执业资格证章） 2023年2月7日
	分包单位	设计单位	勘察单位
	（公章） / 项目负责人：（执业资格证章） 年 月 日	 项目负责人：（执业资格证章） 2023年2月7日	 姓名：龚旭亚 注册号：4404826-AY009 有效期至：2023年12月 项目负责人：（执业资格证章） 2023年2月7日

项目负责人  
龚旭亚



## 2.2.3、莲成路（莲桂路-翰林路）市政工程

副本

GMGCKC-2021-01

工程编号：\_\_\_\_\_ / \_\_\_\_\_

合同编号：光建勘察[2024]3号

### 深圳市光明区建设工程 勘察合同

工程名称：莲成路（莲桂路-翰林路）市政工程

工程地点：深圳市 光明区

甲 方：光明区建筑工务署

乙 方：深圳市勘察测绘院（集团）有限公司

2021年版

根据《中华人民共和国民法典》、《建设工程勘察设计管理条例》、《建设工程勘察设计市场管理规定》、《深圳经济特区建设工程质量管理条例》及国家有关法规规定，结合本工程的具体情况，为明确责任，协作配合，确保工程勘察质量，经甲方、乙方协商一致，签订本合同，共同遵守。

#### 第一条 工程概况

1.1 工程名称：莲成路（莲桂路-翰林路）市政工程勘察

1.2 工程建设地点：光明区光明街道

1.3 工程规模、特征：本项目位于光明区光明街道，南起莲桂路，北至翰林路，道路全长 953.237m，双向 2 车道，红线宽度 20 米，设计速度 20Km/h，为城市支路。

1.4 勘察工作内容与技术要求（以下简称“勘察”）：

1.4.1 查明地下管线和设施等埋藏物，为工程勘察、设计及施工开挖等工作提供条件。要求标明与本工程衔接的所有管线接口的标高、管径、坐标位置及管井的标高、坐标位置等内容。

1.4.2 正确反映场地和地基的工程地质条件，查明不良地质作用和地质灾害，为工程设计和施工提供依据。

1.4.3 地形测量。要求标明测量范围内树木的坐标、胸径、标高；构筑物的坐标、标高等。

1.4.4 施工控制点测量。

1.4.5 针对岩溶地区基桩，在成桩之前采用钻探方法查其桩底基岩情况。原则上不得采用超前钻，荷载较大的桩基础、河道桥梁一桩一孔等特殊情况，需经过监理和甲方书面同意后方可实施。

1.4.6 红线点测放：相关资料收集、控制测量、条件点测量、建(构)筑物定位、实地钉桩与校核测量、成果归档与提交。

1.4.7 水文地质勘察：查明区域水文地质条件，了解该调查地区地下水的埋藏、分布状况及补给、径流、排泄条件，概略估算地下水资源的数量和质量，为国民经济规划提供基础资料。

□1.4.8 地质灾害危险性评估：在地质灾害易发区内进行工程建设，必须在可行性研究阶段进行地质灾害危险性评估，并将评估结果作为可行性研究报告的组成部分；在地质灾害易发区内进行城镇和村庄总体规划时，必须对规划和建设区进行地质灾害危险性评估。

□1.4.9 土壤氡浓度检测：查明场地范围内土壤氡的浓度。

1.4.10 结合工程设计、施工条件，进行技术论证和分析评价，提出解决工程岩土问题的建议，并服务于工程建设的全过程。

勘察工作范围与技术要求详见。

1.5 勘察暂估工作量：工程测量（其中：地形测量面积   平方米、地下管线探测口面积或口长度   口平方米或口米、施工控制测量点   个、红线点测放   个），工程地质（或岩土工程）勘察（其中：工程地质测绘   平方米、工可（钻孔）钻探进尺   个（米）、初勘（钻孔）钻探进尺   个（米）、详勘（钻孔）钻探进尺   个（米）、抽水试验、施工勘察（或口超前钻探）（钻孔）钻探进尺   个（米）），水文地质勘察（其中：水文地质测绘   平方千米）、口土壤氡浓度检测   项（点），口地质灾害危险性评估点，其它   。

## 第二条 合同文件的优先次序

组成本合同的文件包括：

- （1）本合同的合同条件；
- （2）中标通知书；
- （3）招标文件及补遗；
- （4）投标书及其附件；
- （5）双方有关工程的洽商等书面协议或文件。

构成本合同的上述文件可视为是能互相说明的，如果合同文件存在歧义或不一致，则根据上述优先次序判断。上述合同文件包括同当事人就该合同文件所作出的补充和修改，属于同一类内容的文件，应以最新签署的为准。

## 第三条 勘察工作的依据

- 3.1 工程批准文件（复印件），以及用地范围图等批件（复印件）。
- 3.2 工程勘察任务书、技术要求、建筑总平面布置图。
- 3.3 勘察测绘行业相关技术规范

## 第四条 勘察成果

4.1 乙方负责向甲方免费提交勘察成果文本文件十二份，电子文件六份；若甲方要求增加勘察成果文本文件的份数，乙方不再另行收费。

4.2 乙方所提交勘察成果资料包括：岩土工程勘察报告水文地质勘察报告物探成果报告测量技术报告相关图纸电子数据光盘其他：

成果质量：乙方向甲方提交勘察成果质量应符合相关技术标准和深度规定，且满足合同约定的质量要求。双方对成果质量有争议时，由双方认可的第三方专业机构鉴定，所需费用及因此造成的损失，由责任方承担；双方均有责任的，由双方根据其责任份额各自承担。

4.3 成果验收：乙方向甲方提交勘察成果资料后，如需对勘察成果文件验收的，甲方应及时组织验收。验收合格标准：施工图审查机构审查合格甲方验收合格其他验收方式：

4.4 勘察作业过程录相视频和拍照数据电子光盘两份。

#### 第五条 工期、质量标准

5.1 乙方应在接到中标通知书（或得到开工通知）之日算起的 20 个日历天内提供工程物探报告，20 个日历天内提供工程测量报告，在 / 个日历天内提供工可勘察报告，在 30 个日历天内提供初勘报告，在收到详勘任务书后 30 个日历天内提供详勘报告，在得到施工勘察（超前钻探）开工通知后 个日历天内提供施工勘察（或超前钻探）报告，在得到开工通知 日内提交土壤氡浓度检测报告。

如遇特殊情况（设计变更、工作量变化、不可抗力影响以及非乙方原因造成的停工、窝工等）时，工期顺延。

5.2 质量标准：合格 其他：

#### 第六条 合同价

6.1 合同总价暂定为 38,904 万元 其中：工程测量 / 万元（含地形测量 / 万元、地下管线探测 / 万元、施工控制测量 / 万元、红线点测放 / 万元）；工程地质（或岩土工程）勘察 / 万元（其中：工可钻探 / 万元、初勘 / 万元、详勘 / 万元、抽水试验 / 万元、施工勘察（或超前钻勘察费 / 万元）；水文地质勘察 / 万元（其中：水文地质测绘 万元、工可勘察 万元、初勘 万元、详勘 万元、抽水试验 万元）；土壤氡浓度检测 万元；其它 / 万元。

6.2 本项目地下管线、构筑物 and 障碍物工程物探为一项工作，该项工作不考虑地下管线（包括给水、排水、电力、通讯、燃气等所有地下管线）和设施等埋藏物的复杂程度，采用固定总价，该价已包括为查明给定范围内地下埋藏物及构筑物的资料查询（包括向相关部门购买资料等）、设备进退场、探测、分析等一切费用。要求标明与本工程衔接的所有管线接口的标高、管径、坐标位置及管井的标高、坐标位置等内容。【固定总价参照《工程勘察设计收费标准》（2002 年修订本）确定】

甲方：深圳市光明区建筑工务署



(盖章)

法人代表或授权代理人签字

开户银行：\_

帐号：\_

日期：2024年7月13日

委托代理人：\_

电话：0755-88212503

传真：\_

邮政编码：\_

乙方：深圳市勘察测绘院(集团)有限公司



(盖章)

法人代表或授权代理人签字

开户银行：建设银行景苑支行

帐号：44250100008600001334

日期： 年 月 日

委托代理人：

电话：0755-83755160

传真：0755-83755589

邮政编码：\_518028

市政基础设施工程

# 建设工程竣工验收报告

工程名称： 莲成路(莲桂路-翰林路)市政工程

建设单位(公章)： 深圳市光明区建筑工务署




竣工验收日期： 2025年11月4日

发出日期： 2025年11月4日

市政基础设施工程

工程名称	莲成路(莲桂路-翰林路)市政工程		工程地点	深圳市光明区
工程规模(建筑面积、道路桥梁长度等)	本项目位于公明街道,道路北起翰林路、南至莲桂路,全长约628.93米,红线宽20米,为双向两车道的城市支路。新建机动车道、非机动车道、人行道、绿化带、排水箱涵、花岗岩道牙、标志牌、标线、隔离设施、给水管、雨水管、污水管、再生水管、通信管、燃气管、电缆沟、路灯、栽植行道树		工程造价(万元)	3585.681701万元
结构类型	市政道路		开工日期	2024年8月6日
施工许可证号	/		竣工日期	
监督单位	深圳市光明区建设工程质量安全监督站		监督登记号	深光监-申报(登记)[2025]技025号
建设单位	深圳市光明区建筑工务署		总施工单位	中交一航局生态工程有限公司
勘察单位	深圳市勘察测绘院(集团)有限公司		施工单位(土建)	/
设计单位	深圳市市政设计研究院有限公司		施工单位(设备安装)	/
监理单位	深圳市鲁班建设监理有限公司		工程检测单位	深圳市一泰检测有限公司
				铁科院(深圳)检测工程有限公司
其他主要参建单位	/		工程检测单位	中贺工程检测有限公司
				/
专项验收情况				
专项验收名称	证明文件发出日期	文件编号	对验收的意见	
单位(子单位)工程质量竣工验收记录	2025年9月9日	市政竣·通-10	合格	
	年 月 日			
	年 月 日			
法律法规规定的其他验收文件	年 月 日			
	年 月 日			
	年 月 日			
	年 月 日			
	年 月 日			
	年 月 日			
附有关证明文件				
施工许可证	/			
施工图设计文件审查意见	/			
工程竣工报告	2025年9月8日	市政管-4	合格	
工程质量评估报告	2025年9月7日	市政竣·通-5	合格	
勘察质量检查报告	2025年9月9日	市政竣·通-6	合格	
设计质量检查报告	2025年9月9日	市政竣·通-7	合格	
工程质量保修书	2025年9月9日		合格	

市政基础设施工程

工程完成情况	本工程已按工程设计图纸以及施工合同约定内容完成各项工作，经有关单位组织检查，工程质量符合设计文件及相关规范要求，符合国家现行的有关建设法规和工程建设强制性标准，达到竣工验收的要求，该工程评定等级为：合格。该项目工程档案收集齐全，签章真实完备，竣工图与实物相符，档案质量核查合格，同意验收通过。		
工程质量情况	土建	经验收组成员检查验收，质量评定为：合格	
	设备安装	经验收组成员检查验收，质量评定为：合格 姓名：龚旭亚 注册号：4404826-AY000 2026.10.26	
工程未达到使用功能的部位(范围)	无		
参加验收单位意见	建设单位	监理单位	施工单位
	(公章) 项目负责人:  2025年11月4日	(公章) 总监理工程师:  (执业资格印章) 注册号44022942 有效期2027.05.13 深圳市鲁班建设管理有限公司 2025年11月4日	(公章) 项目负责人:  (执业资格印章) 2025年11月4日
	分包单位	设计单位	勘察单位
	(公章) 项目负责人: (执业资格印章) 年 月 日	(公章) 项目负责人: (执业资格印章) 年 月 日	(公章) 项目负责人: (执业资格印章) 年 月 日



项目负责人  
龚旭亚

## 2.2.4、西湾-前海湾慢行贯通及周边环境整治项目勘察服务

合同编号：KC2023011



### 西湾-前海湾慢行贯通及周边环境整治项目 勘察合同



合同双方：深圳市前海建设投资控股集团有限公司（甲方）  
深圳市勘察测绘院（集团）有限公司（乙方）

工程名称：西湾-前海湾慢行贯通及周边环境整治工程

签署日期：2023年8月4日

## 第一部分 协议书

甲方（委托人）：深圳市前海建设投资控股集团有限公司

乙方（承包人）：深圳市勘察测绘院（集团）有限公司

鉴于委托人已于 2023 年 7 月 26 日向承包人发出 西湾-前海湾慢行贯通及周边环境整治工程勘察 项目《中标通知书》，为明确双方的权利义务，经友好协商，现就本工程达成协议书，以共同遵守。

### 第一条 工程项目概况

1.1 项目名称：西湾-前海湾慢行贯通及周边环境整治工程 勘察

1.2 项目地点：深圳市前海合作区前湾片区、宝安区

1.3 建设内容：桥下建设骑行道与健跑道，整治桥下及周边绿化景观，提供简易休憩、活动设施等。

1.4 建设规模：面积约 49.45 万 m<sup>2</sup>。

1.5 投资规模：工程总投资约为 20000 万元，建安费约 17000 万元，以实际批复为准。

1.6 资金来源：财政性资金 100%。

### 第二条 合同组成及解释顺序

组成合同的下列各项文件应互相解释，互为说明。除专用条款另有约定外，解释合同文件的优先顺序如下：

- 2.1 本合同协议书；
- 2.2 中标通知书；
- 2.3 合同补充条款和专用条款；
- 2.4 合同通用条款和附件；
- 2.5 招标文件及其附件函件；
- 2.6 投标文件及其附件；
- 2.7 勘察技术标准及规范；
- 2.8 工程勘察任务书；
- 2.9 其他作为本合同不可或缺的资料或文件。

双方有关的变更、补充合同、会议纪要、备忘录等在合同订立及履行过程中形成的与合同有关的文件均构成合同文件组成部分。

当上述合同文件发生矛盾或产生不一致时，应以最新签订的为准。不同顺序的文件发生矛盾或产生不一致时，顺序在前的文件具有优先权。当采用以上优先顺序原则仍不能解决的应优先适用对委托人有利的解释，并先行遵照执行。对存有的争议，在不影响工程正常进行的情况下，由双方协商解决，双方协商不成按本合同关于争议的约定处理。

### 第三条 承包范围和合同内容

3.1 本项目的承包范围为：西湾-前海湾慢行贯通及周边环境整治工程依据国家、地方相关规定、规范及设计提出的勘察任务书要求，开展局部地质勘察、地形管线测量、管线探测、现状树测量等工作。

3.2 工作内容包括（但不限于）：

- 1、地形测量（包括现状用地，水域测量等）；
- 2、地下管线探测及调查（含电缆、金属管道、非金属管道、下水道、地下障碍物探测）
- 3、地质勘察（可分为初步勘察、详细勘察和施工补充勘察三个阶段）及水文调查、水质水量调查、相关检测试验、土石方类别划分及计算、工程物探、交桩、部件调查等；
- 4、现状树测量；
- 5、后续设计和施工配合。

### 第四条 工作周期安排及要求

4.1 乙方进度计划的提交时间：承包人收到中标通知书后 5 日历天内。

4.2 乙方工作成果及提交时间和要求：

- (1) 完成地形测量，地下管线探测阶段：收到甲方通知之日起 10 日历天；
- (2) 完成初步勘察，详细勘察阶段：收到甲方通知之日起 30 日历天；
- (3) 勘察后续配合服务工作：至项目竣工验收为止。

### 第五条 双方承诺

5.1 委托人向承包人承诺：按照本合同约定的期限、方式、币种、额度向承包人支付合同价

款。

5.2 承包人向委托人承诺：按照本合同约定的工作范围及要求按期完成全部工作内容。

## 第六条 合同价款

6.1 本工程合同金额为暂定价（人民币，大写）伍拾玖万肆仟柒佰伍拾元整（¥594750.00元），合同金额为含税额。本合同费用分为基本费用和履约评价费用，其中基本费用为总价款的 90%，履约评价费用为总价款的 10%。履约评价费用需根据发包人对承包人履约考评结果确定具体支付比例。

(1) 本工程费用采用固定综合单价计价，固定综合单价已包括承包人为完成本工程工作范围内所有工作内容所需发生的全部费用、利润及相关税费。勘察费用固定综合单价一经确定，不因任何原因而调整（包括但不限于开发时序的调整、二次进场费用、勘察范围的调整等）。

(2) 本合同最终结算时，工作量以经发包人确认的实际工程量为准（现状树测量暂定 500 株，超过 500 株按 500 株结算，不足 500 株按实际工作量进行结算）；

(3) 综合单价按“附件一勘察报价明细表”中单价执行，未在“附件一 勘察报价明细表”列明的单价，参照国家计委、建设部 2002 年颁布的《工程勘察设计收费标准 2002 年修订本》计算，计算结果按中标下浮 20.07% 作为结算单价。《工程勘察设计收费标准》缺项的，参照财政部、国家测绘局 2009 年印发的《测绘生产成本费用定额》计算，计算结果按中标下浮 20.07% 作为结算单价。

(4) 复杂程度按附表的规定选取，地形测量复杂程度为简单，地下管线探测、地下管线测量复杂程度为中等。

(5) 中标下浮 20.07% = (1-中标价/招标控制价)（精确至小数点后 2 位）

6.2 上述费用已包含办理工程勘察相关许可费、边防协调费（边防作业费）、资料购置费、障碍清除费、开挖及修复地下管线费、“四通一平费”、勘察材料及加工费、临时设施费、水上船、排、平台作业及水监费、勘察设备搬迁费、青苗、树木及水域养殖物赔偿费、现场钻探费、钻孔护壁费、复杂地质勘探调增费、测量费、物探费、设置用于施工的平面和高程控制点、原位试验费、水文观测费、样品取样费、样品包装费、样品运输费、试验费、技术工作费、成果编制费、保险费和外业验收的相关会务费用等一切与此有关的费用。

6.3 “最终以结算审核价为准，如结算勘察费超过发改部门批复的勘察费总额时，发包人将在结算中对超出发改部门审批的勘察费部分给予扣除，不予支付；如结算勘察费未超过发改

部门审批的勘察费总额时，发包人将以结算勘察费为准给予支付。若政策法规发生变化，按最新政策法规执行。”

结算价=勘察费+控制测量、地形测绘费+管线勘测费+现状树测量费-履约评价扣款+其他（如有）

## 第七条 工作成果

承包人应向委托人提交的文件及其份数，详见专用条款 4.9:

7.1 工程勘察成果文件（装订成册）10 套，电子文档 2 套。（包括但不限于方案阶段、初步设计阶段（如有）、施工图设计阶段、后续服务阶段、竣工图编制阶段）。

7.2 测量成果文件

主要包括:

- 1) 测量技术总结报告。
- 2) 控制成果表及展点图。

3) 地形图索引图、1: 500 地形图。地面拆除工程实物测量为 1: 200 图纸，电子地形图制图应按相应国家规范执行，分层清晰、详细，建议使用中文层名，使用自身特殊字形、符号应同时提供其电子文档。各种比例分幅后的图纸，出图要求: a、采用 50×50cm 标准图幅，计算机成图; b、提供的 CAD 图中，高程点位和高程数字应单独保存在特定的层内，同一个高程点不得有多个重叠的高程点实体，同一个高程数字不得有多个重叠的高程数字实体; c、提供的高程点数据文件中高程点数据、数量与提供的测量图中的高程点数据应能够一一对应;

- 4) 所有成果文件的电子版。

7.3 地下管线探测及调查成果

文件至少应包括以下内容（但不限于）

- 1) 管线探测技术总结报告。

2) 管线点成果表，包括地下管线类型、管线材质、埋设方式、管径或横断面尺寸、管线点类别及其平面坐标、管线标高和埋深、电信电力的总孔数、附属设施和电缆根数、管群组成、平面位置、权属单位等内容。

- 3) 比例为 1: 500 地下综合管线分布图（彩色），局部特殊控制路段及复杂节点要求为 1: 200。

4) 管线分布横断面图(彩色,横断面选定不少于 1 处/km,管线密集地段需增加横断面图)等图纸,比例为 1: 200。

5) 地面上所有类型线路的调查报告。包括供电线、路灯线等电力线的类型、平面位置、数量等。

6) 地下障碍物探测需查明:a、收集与场地相关的地下障碍物资料;b、探查障碍物的不明基础等;c、核查障碍物的位置、体量、材质等。

7) 该成果采用:坐标系统为深圳坐标系统,高程系统为 56 国家高程基准。

#### 7.4 勘察成果文件

文字部分(包括但不限于):

(1) 勘察总结报告

(2) 场地位置、地形地貌、地质构造、不良地质现象、地层条件、水文地质条件、岩石和土的物理力学性质等。

(3) 场地的稳定性和适宜性、岩土均匀性和容许承载力、地下水的影响、地震基本烈度以及由于工程建设可能引起的工程地质问题,适宜的基础形式和有关的计算参数及施工中应注意的事项。

图纸部分(包括但不限于)

(1) 勘探点平面布置图(应绘制在地形图上,附勘探点实际坐标及高程数据)

(2) 工程地质剖面图

(3) 地质柱状图或综合地质柱状图

(4) 底板等高线图;

(5) 土工试验成果表;

(6) 物理力学指标统计成果表;

(7) 控制网略图及成果表;

#### 7.5、现状树测量成果文件

成果文件包括但不限于

(1) 现状树测量成果总结报告

(2) 在 1/500 地形图中,准确测绘林地和绿地的范围,须实测各种树林、苗圃、灌木丛、经济林、独立树、行树、散树、草地等植被,正确反映分布情况,测绘地类界。需表示乔木数量、胸径、冠幅、种类及坐标位置。灌木需表示面积、规格、位置及品种。测量时需拍照,录像,编制报告。

7.6 委托人要求的其他资料。

## **第八条 合同生效、终止**

8.1 本合同书未尽事宜由双方协商解决。

8.2 本合同书经双方法定代表人或授权代表签字并加盖公章后即产生法律效力，自结清合同价款之日终止。

## **第九条 合同份数**

本合同一式 11 份，甲方执 7 份，乙方执 4 份。

（以下无正文）

甲 方：深圳市前海建设投资控股集团有限公司(盖章) 乙 方：深圳市勘察测绘院(集团)有限公司(盖章)

统一社会信用代码：91440300587917503A 统一社会信用代码：91440300192200874Y

地 址：深圳市前海深港合作区南山街道桂湾五路123号前海大厦T1栋1701 地 址：深圳市福田区上步中路1043号深勘大厦3/5F

电 话：0755-88982686 电 话：0755-83755581

传 真： 传 真：

电 子 邮 箱： 电 子 邮 箱：

开 户 银 行：中信银行股份有限公司深圳前海分行 开 户 银 行：建设银行景苑支行

账 号：8110301013600620073 账 号：44250100008600001334

法 定 代 表 人 或 其 授 权 的 代 理 人：  (签字) 法 定 代 表 人 或 其 授 权 的 代 理 人：  (签字)

日 期：2023年8月4日 日 期：2023年8月4日

附件 3 报价表

西湾-前海湾慢行贯通及周边环境整治工程勘察费投标报价表

编号	序号	工作内容	工作量	单位	投标上限价		投标价		备注
					单价 (元)	合价 (元)	单价 (元)	合价 (元)	
101 控制测量、地形测量 (参考《工程勘察设计收费标准 (2002年修订版)》)									
	101-1	控制点 (GPS 测量 E 级)	8	点	3441.62	27532.96	2500.00	20000.00	
	101-2	四等水准	12	km	268.40	3220.80	250.00	3000.00	
	101-3	1:500 数字化地形测量	0.5	km <sup>2</sup>	73309.07	36654.53	72000.00	36000.00	含外扩 20m 勘测范围, 局部重点设计节点按 1:200
102 管线勘测 (参考《工程勘察设计收费标准 (2002年修订版)》)									
	102-1	地下管线探测: 电力、通讯等	30	km	4392.00	131760.00	3080.00	92400.00	
	102-2	地下管线探测: 金属管道	10	km	5490.00	54900.00	3900.00	39000.00	
	102-3	地下管线探测: 非金属管道	15	km	6588.00	98820.00	4600.00	69000.00	
	102-4	地下管线探测: 下水道 (有管井)	15	km	3294.00	49410.00	2300.00	34500.00	
	102-5	地下管线测量: 地下电缆	30	km	1764.12	52923.60	1500.00	45000.00	

102-6	地下管线 测量:上下 水及暖气 通道	40	km	2376.56	95062.40	1680.00	67200.00	
103 现状树测量 (参考《测绘工程产品价格》(2002年版))								
103-1	现状树测 量	500	棵	60.00	30000.00	56.00	28000.00	
104 岩土工程勘察								
104-1	岩土工程 勘察(市 政类)	630	m	260.00	163800.00	255.00	160650.00	
总计					744084.29		594750.00	

说明:

1. 投标人只需填写单价及合价, 工作量为暂定量, 实际按合同结算。
2. 投标价中的单价及总价均不得超过投标上限价;
3. “地形测量”复杂程度按“简单”计取; “地下管线探测及测量、按复杂程度按“中等”计取;
4. 投标报价单位为元, 精确至小数点后2位;



附件 4 项目组织机构专业人员配备情况表

拟投入本项目主要人员一览表

序号	拟任职务	姓名	职称	岗位证书	专业
1	项目负责人	龚旭亚	岩土正高级工程师	注册土木工程师（岩土）	勘察工程
2	项目技术负责人	李中洲	测绘高级工程师	注册测绘师	测绘工程
3	审定	周贻港	测绘高级工程师	注册测绘师	工程测量
4	审核	路武生	测绘高级工程师	注册测绘师	工程测量
5	项目技术顾问	丘建金	岩土工程高级工程师（教授级）	注册土木工程师（岩土）	岩土工程
6	勘察组长	张波	岩土高级工程师	/	水文与水资源工程
7	勘察技术人员	王翔	岩土高级工程师	/	土木工程
8	勘察技术人员	吴圣超	岩土工程师	/	建筑与土木工程
9	勘察技术人员	唐志成	岩土工程师	/	地质资源与地质工程
10	测量一组组长	谢文军	测绘高级工程师	注册测绘师	大地测量学与测量工程
11	测量二组组长	罗凌燕	测绘高级工程师	注册测绘师	大地测量学和测量工程
12	测量技术人员	孙罗庆	测绘高级工程师	注册测绘师	大地测量学与测量工程
13	测量技术人员	钟清祥	测绘高级工程师	注册测绘师	测量工程
14	测量技术人员	侯辉娇子	测绘高级工程师	注册测绘师	地理信息系统

15	测量技术人员	周兵兵	测绘工程师	/	
16	测量技术人员	李学元	测绘助理工 程师	注册测绘师	测绘工程
17	测量技术人员	曾强	测绘工程师	注册测绘师	地理信息系统
18	测量技术人员	唐川	测绘工程师	注册测绘师	测绘工程
19	测量技术人员	唐宏涛	测绘工程师	/	
20	数据处理	叶琴	测绘高级工 程师	注册测绘师	工程测量
21	数据处理	沈颖	测绘高级工 程师	/	地图制图学与 地理信息工程
22	安全员	田坤	测绘工程师	注册测绘师	测绘工程

注：后附相关证明材料。



## 验收证明

项目名称	西湾-前海湾慢行贯通及周边环境整治工程	合同名称及编号	西湾-前海湾慢行贯通及周边环境整治项目勘察合同 合同编号:KC2023011
致深圳市前海建设投资控股集团有限公司： 根据合同要求，我司已经提供如下产品及服务，并已通过自检合格，特申请进行验收：			
#	产品（或服务）名称及数量	完成时间	
1	完成地形测量、现状树测量工作，提交成果报告并经甲方验收。	2023.9	
2	完成地下管线勘测工作，提交成果报告并经甲方验收。	2023.9	
3	完成地质勘察工作，提交成果报告并经甲方验收。	2023.9	
成果文件：1. 西湾-前海湾慢行贯通及周边环境整治工程测绘技术报告（包含：地下管线勘测、地形测量、现状树测量等）； <del>2. 西湾-前海湾慢行贯通及周边环境整治工程岩土工程勘察报告。</del>			
公司名称（盖章）	深圳市勘察测绘院（集团）有限公司	日期	2024.11.29
验收意见： <input checked="" type="checkbox"/> 合格 <input type="checkbox"/> 基本合格，限期于前完成缺陷修补及未完工项目 <input type="checkbox"/> 不合格，改正后再报			
以下还存在缺陷，需要在限定日期内完成整改（如无，请填写“无”）：			
项目名称	责任内容	完成时间	备注
无			
验收小组签字（不少于三人）	林艳 周林 张世物	日期	2024.11.29

## 2.2.5、正坪一路跨线桥工程勘察

正本

合同编号： KC-15566

# 建设工程勘察合同

(含地形测量、岩土工程设计、地质灾害评估等)



工程名称： 正坪一路跨线桥工程勘察

工程地点： 深圳市龙岗区坪地街道

发 包 人： 深圳市龙岗区建筑工务署

勘 察 人： 深圳市勘察测绘院（集团）有限公司



署 2020 年 2 月版



- 7、投标书及其附件
- 8、标准、规范及规程有关技术文件

5.3 合同附件:




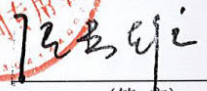
- 1、中标通知书;
- 2、本项目投入人员一览表。

**六、双方承诺**

- 6.1 乙方向甲方承诺, 按照合同约定开展工作, 并履行本合同所约定的全部义务。
- 6.2 甲方向乙方承诺, 按照合同约定支付款项, 并履行本合同所约定的全部义务。

**七、其他**

- 7.1 本合同一式十份, 其中正本二份, 双方各执一份, 副本八份, 甲方执五份, 乙方执三份, 具有同等法律效力。
- 7.2 本合同经双方法定代表人或其委托代理人签署并加盖公章后生效。

发包人(甲方):		勘察人(乙方):	
	深圳市龙岗区建筑工务署		深圳市勘察测绘院(集团)有限公司
	(盖章)		(盖章)
法定代表人		法定代表人	
或		或	
其授权的代理人:		其授权的代理人:	
	(签字)		(签字)
		银行开户名:	深圳市勘察测绘院(集团)有限公司
		开户银行:	建设银行深圳景苑支行
		银行账号:	4425010000860000133

合同签订时间: 2020 年12月25日

## 第二部分 合同通用条款

### 一、合同签订依据

- 1.1 依照《中华人民共和国合同法》、《中华人民共和国建筑法》、《建设工程勘察设计管理条例》、《深圳经济特区政府投资项目管理办法》
- 1.2 国家及地方现行有关工程勘察管理法规和规章。
- 1.3 建设工程批准文件、本工程勘察招标文件及其附件（含补遗书）、中标通知书。

### 二、勘察设计依据

- 2.1 勘察设计依据包括但不限于以下：
  - 2.1.1 主体设计单位提出并经审查确认的测量要求、勘察任务书及岩土工程设计任务等；
  - 2.1.2 技术基础资料及甲方或政府相关部门提出的要求和意见；
  - 2.1.3 各阶段岩土工程设计审查意见；
  - 2.1.4 招标文件和投标文件；
  - 2.1.5 国家及地方的相关技术规范；
  - 2.1.6 其他有关资料。
- 2.2 乙方已接受下述合同文件和资料作为足以完成合同任务的依据。甲方所提供的有关合同文件和依据不会减轻乙方在合同文件中所述的责任。

### 三、合同相关文件及执行中相关文件优先次序

- 3.1 本合同相关文件包括合同协议书、合同专用条款、合同通用条款、中标通知书、招标文件及其附件（含补遗书）、投标书及其附件、标准、规范及规程有关技术文件、双方有关工程洽商的书面协议、文件和各类有约束力的往来函件等。
- 3.2 本合同文件执行中相关文件如存在歧义或不一致，将按合同协议书明确的优先次序予以判断。

### 四、工作内容及要求

- 4.1 合同工作内容
  - 4.1.1 勘察测量工作可包括：与本项目相关的初步勘察、详细勘察、补充详细勘察、地形测量、土石方类别划分及计算、地下管线探测、工程物探、交桩、部件调查以及超前钻等，具体内容在合同协议书和合同专用条款部分明确。
  - 4.1.2 本合同岩土工程设计内容包括：（1）与主体设计单位进行设计范围划分，并在主体设计单位指导和总体负责之下完成有关高边坡支护、深基坑支护等岩土工程的专项设计；（2）地质灾害整治工程的设计；具体内容在合同专用条款部分明确。
  - 4.1.3 地质灾害评估在工程报批阶段视国土主管部门要求定。
  - 4.1.4 后期配合主要包括施工配合及结算审计配合。
- 4.2 总体要求
  - 4.2.1 提交的勘察测量、岩土工程设计、地质灾害评估报告等成果文件必须符合国家各部委颁发的现行的法律法规、规范、规定、规程和标准并通过甲方、政府各主管部门及相关单位的审查。
  - 4.2.2 各项工作进度必须符合甲方及工程建设总体进度要求，满足工程建设需要。

### 4.3 具体要求

#### 4.3.1 勘察测量

(1) 在方案设计或扩初设计基本稳定后开展地形测量、地下管线探测、详细勘察等工作，进度要求在合同协议书部分明确；

(2) 技术要求以主体设计单位提出并经甲方或勘察审查单位审查通过的勘察、测量任务书为准。乙方对该任务书有权提出合理化建议，但必须经审查后予以更改。

(3) 勘察测量成果必须真实、准确地反映地上、地下情况、地质地理环境特征、岩土工程条件，为设计工作提供必须的参数、合理化建议。

(4) 土石方工程中对于挖方区域应根据工程造价书编制需要，按土壤及岩石（普氏）分类表提交土石鉴定及类别划分专项报告。

(5) 及时通知甲方并无条件配合相关单位进行各种检测工作（包括氨浓度检测）。

(6) 现场钻探应有完整的照片及视频记录，照片记录内容包括钻探孔位置、深度等。视频内容包括每孔完整的取钻过程。乙方在开展勘察工作期间应写勘察日志，记录每日工作情况，每天将工作情况在微信群向甲方报告，报告内容包括人员、机械、每孔的取样情况。勘察工作完成后在甲方规定时间内完成勘察工作报告。

#### 4.3.2 岩土工程专项设计

(1) 配合主体设计单位进行岩土工程设计，提出试验、检测和监测方案及检测监测设计等，具体内容和要求在合同专用条款部分明确。

(2) 岩土工程设计一般分方案设计、施工图设计两阶段进行，各阶段要配合做好评审工作并根据专家评审意见完善和深化设计；提交施工图、概算和计算书等勘察设计成果文件。

(3) 按要求编制专项设计内容对应的竣工图。

(4) 与相关单位就本项目审查、审批、审计、备案和专业咨询等工作进行联系和协调，并自行承担所发生的费用。

(5) 甲方要求办理的与本工程设计任务有关的其他一切事务。

#### 4.3.3 地质灾害评估内容和要求(视国土管理部门要求定)

(1) 调查工程用地相关范围内的地质灾害类型、分布范围、规模、稳定状态、危害对象，通过对地质灾害的状况及危险性起决定作用的影响因素进行分析，判定其性质、变化、危害对象和损失情况，对已有地质灾害的危险性作出评估。

(2) 根据工程建设项目类型、规模、施工方式，预测工程建设过程和建成后对地质环境的改变及影响，评估是否会诱发或加剧地质灾害，并对地质灾害的类型、范围、危害及危险性作出评估。

(3) 综合地质环境条件、地质灾害的现状和潜在的地质灾害产生因素，进行地质灾害危险性等级分区，提出防治措施。

(4) 符合国土资源部《地质灾害管理办法》及其相关文件、广东省国土资源厅《广东省地质灾害危险性评估实施细则(试行)》等国家和地方现行的标准、规范和规程的相关要求，并确保评估报告最终通过省国土资源主管部门的审查。

#### 4.3.4 后期配合内容

4.3.4.1 工程开工前，负责与监理、施工单位办理交接桩手续（包括测量成果）及现场测放工程控制桩；

4.3.4.2 工程开工后，应配合设计、施工单位进行基础施工，并协助解决施工中的岩土设计技术问题，主要包括(但不限于)：

(1) 派遣本项目的主要专业工程师进行施工验槽；

(2) 基槽开挖后，岩土条件与设计假定条件不符时，配合处理，需要时实施补充勘察；

(3) 在地基处理及深基坑开挖施工中，必须参与检测和检验工作。

- (4)地基中溶洞或土洞较发育时，必须进一步查明并提出处理建议。
- (5)施工中出現边坡失稳危险时，必须进一步分析原因，并配合处理。
- (6)在基础施工过程中需要补充勘察时，必须及时实施补充勘察任务。如非详勘资料错漏原因引起的补充勘察费用，按实际增加的工程量纳入结算。

4.3.4.3 结算及审计阶段：按甲方及审计部门要求整理 2 套完整、准确的结算资料，并跟踪、配合好审计决算工作。

## 五、成果文件数量

- 5.1 勘察成果文件数量：初步勘察文本 8 套，电子文档光盘 6 张；详细勘察文本 8 套，电子文档光盘 6 张；（超前钻、工程物探、土石方计算等发生时，参照初勘成果数量或另按甲方要求）。电子文档应采用国家通用、非专利软件绘制（如乙方采用自行开发软件绘制，则应无偿授予甲方使用该软件的权利），无加密或使用期限限制。
- 5.2 岩土工程设计成果文件数量：设计方案 10 套，电子文档光盘 4 张；施工图 14 套，竣工图 8 套，电子文档光盘 8 张，计算书和概算书（含电子文档光盘）各 4 份。
- 5.3 地质灾害评估报告：纸质文件 6 份，报告和图件、照片等可修改的电子文档 4 份。
- 5.4 勘察日志 1 套，最终勘察工作报告 4 份。
- 5.5 勘察竣工资料除提供上述成果文件外，提交《勘察成果自检单》4 份。
- 5.6 以上各阶段提供的电子文档格式必须是可编辑文件（包括 cad 文件、word 文件等）或甲方要求的其他形式电子文档。以上图纸及说明应采用中文。

## 六、合同价及结算

### 6.1 合同价

6.1.1 本合同价由勘察费、测量费、岩土工程设计费以及可能发生的工程物探、交桩、部件调查以及超前钻、地质灾害危险性评估费、措施费等费用构成，其计价标准和计算方法如下：

6.1.1.1 工程勘察、测量、工程物探、交桩、部件调查以及超前钻费用：

按照国家发展计划委员会、建设部联合制定的《工程勘察设计收费标准》2002 年修订本（计价格[2002]10 号）（以下简称“02 标准”）计算并下浮 10% 后计取；但其中：a. 超前钻费用按照 120 元/米的固定综合单价进行计算；b. 工程勘察的复杂程度根据项目的实际情况按《工程勘察设计收费标准》（计价格[2002]10 号）规定选取。

6.1.1.2 岩土工程设计费用：

设计费按照“02 标准”4.1.2 计算并按照 6.1.1.1 款下浮\_\_\_%后计取（其中岩土工程概算额以乙方所承担的边坡、基坑支护等岩土工程建筑安装费为准）；另竣工图编制按岩土工程设计收费 8%计取。

6.1.1.3 地质灾害危险性评估费用：

需要发生的勘察测量费用纳入或按照 6.1.1.1 计取，评估费用按《国家发展改革委办公厅、国土资源部办公厅关于征求对地质灾害危险性评估收费管理办法意见的函》（发改办价格【2006】745 号）并按照 6.1.1.1 款下浮\_\_\_%计取。

6.1.1.4 措施费用

在勘察过程中需要发生的以下费用：修通至作业现场道路；水上作业用船、排、平台；砍树费用，均视已包含在本合同价内，甲方不再另行支付相关费用。

在勘察过程中需要发生的以下费用：修通至作业现场道路；水上作业用船、排、平台；砍树费用。根据甲方或甲方授权单位确认的工作量，按照深圳市现行相关计价标准计算并按照 6.1.1.1 款下浮\_\_\_%后计取。（说明：使用本条款，需报局招标会审议）

6.1.2 本合同费用视为已包括乙方按合同规定完成所有工作内容、所有勘察工作量、提供全套勘察测量、岩土工程设计成果文件、专家评审费、全部基础资料和后续服务的全部费用以及承担合同明示和暗示的一切风险、义务、责任等所发生的费用。乙方在勘察过程中发生以下费用，视为已包含在本合同价中，甲方不另行支付：办理工程勘察相关许可，以及购买有关资料费；土石方计算；拆除障碍物，开挖以及修复地下管线费；接通电源、水源以及平整场地费；勘察材料及加工费；水上作业的水监费；勘察设备搬迁费；青苗、树木以及水域养殖物赔偿费；样品包装、样品运输费；水土保持费；勘察作业围挡费；成果编制费；管理费；利润、税金；超出《工程勘察收费标准》总则 1.0.1 条以外的其他服务收费等。

6.1.3 在合同实施期间，所有费用不随国家政策或法规、标准及市场因素的变化而进行调整。

6.1.4 本合同价在签订合同时采取暂定方式，勘察费用以主体设计费的 30% 估算，其他费用估算在合同专用条款补充；该价格仅为便于合同费用的中间过程支付，不作为结算等其他事项的凭据或依据。

## 6.2 结算

6.2.1 合同结算价：工程勘察（含补充勘察）、测量、工程物探以及超前钻等费用根据甲方或甲方授权单位确认的工作量按 6.1.1.1 进行计算；岩土工程设计费用以项目概算批复中对应的岩土工程建筑安装费用为概算额按 6.1.1.2 进行计算；地质灾害评估需要发生的勘察测量以甲方或甲方授权单位确认的工作量按 6.1.1.1 进行计算。措施费用根据甲方或甲方授权单位确认的工作量，按照现行相关计价标准及 6.1.1.4 纳入结算。合同结算价即由上述几部分累加所得费用。该价格需由乙方按结算要求报送资料至甲方，并经甲方审核直至双方确认。

6.2.2 创优奖励条款（说明：本条适用于合同估算价超过 1000 万元（含）的工程）鼓励开展工程勘察创优工作，推动勘察设计单位技术创新和技术进步，引导、鼓励勘察设计人员创作出更多的质量优、水平高、技术新、效益好的优秀工程勘察项目。获得广东省勘察设计行业协会优秀工程勘察设计奖，奖励合同结算价的 2%；获得中国勘察设计协会优秀工程勘察设计奖或住房和城乡建设部全国优秀工程勘察设计奖，奖励合同结算价的 3%。

6.2.3 合同审定价：即审计部门审定的勘察设计收费；该价格由甲方按合同结算价报送审计部门，并经审计部门审定。合同审定价为甲方支付乙方费用的最终依据和上限。

## 七、费用支付

（提示：招标科室根据项目情况勾选 7.1）

7.1 勘察设计工作正常进行时，费用按阶段分期进行支付，具体步骤如下：

- (1) 完成勘察测量工作且成果经审查合格，支付合同暂定价的 30%；
- (2) 完成上述工作且岩土工程专项设计成果经审查合格，支付至该阶段合同暂定价的 50%；
- (3) 完成上述工作且岩土工程专项设计成果经审查合格，并取得概算批复后，支付至该阶段初步结算价的 70%；
- (4) 基础工程（有且不限于基坑、边坡支护、路基处理、桩基等工程）施工完成通过相关检测，支付至合同结算价的 90%；
- (5) 工程竣工验收并经审计后按审定结果支付余额（若出现超付现象，乙方必须退还超付款项）

7.1 勘察费包含基本勘察费和履约绩效金两部分，其中基本勘察费占 90%，履约绩效金占 10%。

7.1.1 勘察设计工作正常进行时，费用按阶段分期进行支付，具体步骤如下：

- (1) 完成勘察测量工作且成果经审查合格，支付合同暂定价的 30%；
- (2) 完成上述工作且岩土工程专项设计成果经审查合格，支付至该阶段合同暂定价的 50%；
- (3) 完成上述工作且岩土工程专项设计成果经审查合格，并取得概算批复后，支付至该阶段初步结算价的 70%；
- (4) 基础工程(有且不限于基坑、边坡支护、路基处理、桩基等工程)施工完成通过相关检测，支付至合同结算价的 90%；
- (5) 工程竣工验收并经审计后按审定结果支付余额(若出现超付现象，乙方必须退还超付款项)

7.1.2 履约绩效奖金支付

甲方参照深圳市龙岗区建筑工务局现行履约评价管理办法对中标人完成履约评价，根据履约评价得分情况进行支付。最终履约评价结果分优秀、良好、合格、不合格 4 档。

- (1) 履约评价为优秀，支付 100%履约绩效奖金。
- (2) 履约评价为良好，支付 50%履约绩效奖金。
- (3) 履约评价为合格，不支付履约绩效奖金。
- (4) 履约评价为不合格，不支付履约绩效奖金。

7.2 为加强政府投资工程资金管理，发包人可指定项目所在地的非独立法人分支机构收款及开具税务发票。乙方必须在合同中明确填写具体的收款单位银行开户名、开户银行及账号，正常情况下甲方仅向该账号付款(若乙方委托其分支机构收款，必须在本合同签订时填写分支机构银行开户名、开户银行及账号)。若因上述原因造成合同价款不能及时支付或产生一切纠纷，均由乙方自行承担。

7.3 乙方在深圳市财政委员会网站 <http://www.szfb.gov.cn> 下载《深圳市基本建设收款单位银行账户信息表》填写后，连同中标通知书提交甲方综合财务科。乙方在申请支付进度款时须提供《拨付款申请表》，表述工作进度情况、合同约定的付款条件、以往已经收到该项目款项金额、本次申请金额等要点。

7.4 乙方违约金支付

7.4.1 违约金及赔偿金应由乙方在相应事件发生后 5 个工作日内完成对甲方的支付；该金额不纳入结算，不通过在合同结算价中予以扣减的方式进行支付；

7.4.2 若乙方不按上述要求支付违约金及赔偿金，甲方可按该金额的 2 倍在支付时予以扣减。

## 八、双方代表

8.1 甲、乙双方均应派遣合格代表进行项目管理与接洽，共同促进项目建设。

8.2 双方代表应在其授权范围内开展工作，并正确反映问题、陈述己方意见。若更换该代表或变更其授权时，应提前 7 天通知对方。

## 九、甲方的权利和义务

9.1 提供与本合同勘察及岩土工程设计有关的基础资料。

9.2 按本合同第七条规定，及时支付乙方费用，并对乙方履约情况进行监督与处罚。

9.3 乙方提出现场钻孔验收和项目地质勘察报告验收申请时，甲方应及时组织办理相应的验收手续。

9.4 指派专人与乙方保持密切联系，及时答复乙方提出的有关问题。

9.5 甲方根据工程需要，提出本合同范围以外的与勘察测量及岩土工程设计相关的工作内

容，乙方应予以执行，所发生费用，双方另行协商解决。

- 9.6 甲方有权根据工程需要，要求乙方自行抽查、校核或另行委托其他单位抽查、校核乙方的成果，若抽查、校核的部分成果不合格，乙方要承担相应费用及处罚。
- 9.7 甲方有权对乙方在本项目合同执行的全过程按甲方提供的“勘察合同履行情况表”施行履约评价，并根据评价结果进行表扬或处罚。处罚的方式包括但不限于：各类媒体上的通告、3个月至2年内暂停或限制投标人参与甲方主办的招投标活动、上报建设行政主管部门等。乙方不得以任何理由要求甲方对因履约评价对自身产生的不良后果承担责任。

## 十、乙方的权利和义务

- 10.1 乙方应根据本合同工程项目的具体情况，按项目地质勘察技术要求的规定及国家有关的技术规范、相关标准的规定，在合同规定的期限内完成本合同的地质勘察工作，并确保满足设计要求。
  - 10.2 乙方应在勘察过程中实行勘察日报，每日汇报勘察进展；遇到不良地质情况应及时反馈，以便采取相应的验收处理措施。
  - 10.3 乙方应根据甲方要求，分批、分阶段提供所需的阶段成果资料，合同期满后，再提供全部的工作成果文件。
  - 10.4 乙方应对地质勘察及岩土工程设计成果文件的准确性负责，甲方对乙方所做的验收或认可均不能免除或减轻合同规定的应由乙方承担的责任。合同履行完毕后，乙方有义务协助甲方完善属乙方职责范围内的相关工作。
  - 10.5 对甲方提出的与本工程有关但本合同范围内未列明的与勘察测量、岩土工程设计、地质灾害等相关的工作内容，乙方应在甲方规定的时间内无条件执行，所发生的费用，纳入合同结算或另行协商解决。
  - 10.6 乙方应配合甲方完成决算审计工作。乙方在接到甲方决算审计通知后，15个工作日内将审计工作要求的相关资料备齐送审，乙方如超时，甲方将对乙方进行履约评价记录。
- 10.7、安全管理条款
- 10.7.1 乙方应遵守勘察工程安全生产有关管理规定，严格按照安全标准组织施工，承担由于自身安全措施不力造成事故的责任和因此产生的费用。
  - 10.7.2 乙方负责人为安全生产责任人，负责该工程项目的日常安全管理工作，严格遵守安全生产规章制度，并指定具有安全员资质人员负责监管安全施工作业。
  - 10.7.3 乙方应在设计文件中对项目的危险源情况进行辨识和梳理，并针对该项目后续施工的安全生产提出书面意见提交甲方。

## 十一、违约责任与奖惩

### 11.1 甲方违约

11.1.1 如果甲方未按合同规定支付费用，自规定之日起，乙方可要求补偿应支付的费用利息（非甲方因素而影响支付的除外）。利息额按规定支付期限最后一天中国人民银行公布实行之三个月贷款利率计算。

11.1.2 在合同履行期间，非因乙方的过错，甲方要求中止或解除合同，如果乙方尚未开始工作，甲方应补偿乙方实际发生的费用和工时费。如已开始工作且实际工作量价款少于已付的合同款，乙方不退还差额部分；如实际已完成工作量价款大于已付的合同款时，不足部分由甲方补齐。

### 11.2 乙方违约

11.2.1 乙方未按合同约定履行职责的，甲方有权要求乙方立即纠正并就因此而遭受的损失提出索赔，乙方收到甲方通知后五日内未予纠正的，甲方有权停付工程费并提出进一步索赔，直至解除合同关系。

11.2.2 乙方应对测量报告、地质勘察及岩土工程设计成果文件的准确性负责。每出现一次管线错漏按 5000 元/次的标准向甲方支付违约金。因勘察报告或岩土工程设计文件的错误而造成工程的任何损失，由乙方承担全部损失 10%的赔偿责任。

11.2.3 乙方未按合同约定提交勘察及岩土工程设计成果文件的，每延迟一天，处以当期应支付费用每日千分之三计收违约金，违约金的限额为当期应支付工程费的数额。

11.2.4 合同生效后，乙方如要求终止或解除合同，乙方应在三十日内双倍返还甲方已支付的合同款。

11.2.5 乙方应按甲方要求参加在项目现场召开的工地例会，因故无法参加的应向甲方履行请假手续。每缺席一次且未履行请假手续按 1000 元/次的标准向甲方支付违约金。

11.2.6 乙方应及时完成设计变更图纸，未按时或未达到甲方要求的按 2000 元/次的标准向甲方支付违约金。

11.2.7 乙方应做好水土保持工作，出现水土流失情况的，由乙方承担因水土流失对甲方或第三人造成的所有直接损失。除承担上述损失责任外，乙方还应按 5000 元/次的标准向甲方支付违约金。

## **十二、合同生效、变更、中止、解除和终止**

12.1 本合同生效的时间以双方签署的协议书上注明的时间为准。

12.2 对本合同条款的任何变更、修改或增减，应经双方协商同意并经双方法定代表人或授权代理人签署书面文件方为有效，作为本合同的组成部分。

12.3 双方协商一致，可以解除合同。

12.4 双方因不可抗力致使合同无法履行，任何一方可以解除合同。但解除方应同时提供其受不可抗力影响之证据。

## **十三、争议及解决**

13.1 本合同争议解决方式由当事人在合同约定从下列两种方式中选择第（一）种；

（一）因履行本合同发生的争议，由当事人协商解决，协商不成的，提交深圳仲裁委员会进行仲裁；

（二）因履行本合同发生的争议，由当事人协商解决，协商不成的，依法向人民法院诉讼。

### 第三部分 合同专用条款

#### 四、工作内容及要求

4.1 本合同工作内容：除合同通用条款 4.1 外，合同暂估价超过 500 万的，如需开展相关课题研究费，乙方不得拒绝，所需费用包含在合同总价中。

4.2.2 工作进度：

4.2.2.1 接到勘察测量任务书后 30 天内完成工程勘察测量，并提交相应的报告。

4.2.2.2 岩土工程设计进度安排 7 天完成设计方案，方案经专家评审优化和甲方确认后 15 天完成施工图设计，5 天完成概算编制。

4.2.2.3 勘察结算资料在岩土工程(含基坑、边坡支护及地基处理等工程)施工完成并通过验收后 3 天报送甲方。

#### 五、成果文件数量

#### 六、合同价

6.1.4 合同暂定价：人民币 24.85 万 元（大写：贰拾肆万捌仟伍佰 元），详细计算过程如下：—

计费依据：暂以建筑安装费 3800 万为设计收费计费额，依据 2002 年修订本〈国家发展和改革委员会建设部〉《工程勘察设计收费标准》（计价格[2002]10 号）计算工程勘察收费且下浮 10% 后计取，勘察收费=工程设计收费基价×专业调整系数×工程复杂调整系数×附加调整系数×30%×（1-10%）；其中，复杂程度调整系数为 0.9、专业调整系数为 1.0、附加调整系数为 0.8。

勘察合同暂定价为人民币 24.85 万元，详细计算过程如下：

**勘察费计算公式：**

$$[103.8+(3800-3000) \times ((163.9-103.8) / (5000-3000))] \times 0.9 \times 1.0 \times 0.8 \times 30\% \times (1-10\%) = 24.85 \text{ 万}$$

#### 七、费用支付

详见通用条款

#### 八、双方代表

8.1.1 甲方代表为：\_\_\_\_\_；联系电话：\_\_\_\_\_。

8.1.2 乙方代表为：龚旭亚；联系电话：13823716537。

8.1.3 合同暂定价超过 1000 万元（含），乙方需派一名常驻甲方代表，岗位招聘条件以甲方要求为准。

市政基础设施工程

# 建设工程竣工验收报告

工程名称： 正坪一路跨线桥工程

建设单位（公章）： 深圳市龙岗区建筑工务署

竣工验收日期： 2026年01月15日

发出日期： 2026年01月15日





市政基础设施工程

工程名称	正坪一路跨线桥工程	工程地点	龙岗区坪地街道
工程规模（建筑面积、道路桥梁长度等）	250米	工程造价（万元）	3300
结构类型	/	开工日期	2023年3月1日
施工许可证号	/	竣工日期	2026年1月15日
监督单位	龙岗区工程质量监督监督站	监督登记号	2019-440307-48-01-10701701
建设单位	深圳市龙岗区建筑工务署	总施工单位	深圳市宝龙泰建设工程有限公司 中国建筑第六工程局有限公司
勘察单位	深圳市勘察测绘院(集团)有限公司	施工单位（土建）	/
设计单位	中交第一公路勘察设计研究院有限公司	施工单位（设备安装）	/
监理单位	中昌新智国际工程咨询有限公司	工程检测单位	龙岗区工程质量检测中心
			太科技术有限公司
其他主要参建单位		其他主要参建单位	/
			/
专项验收情况			
专项验收名称	证明文件发出日期	文件编号	对验收的意见
单位（子单位） 工程质量竣工验收记录	2025年4月30日		同意验收
	年 月 日		
	年 月 日		
法律法规规定的其他验收文件	海绵设施竣工验收巡查意见	2025年12月17日	巡查意见表-2025100 合格
	无障碍设施试用评测报告	2025年07月29日	评测WZA2025072901号 合格
	水土保持验收鉴定书	2025年12月16日	深龙岗水保备案[2021]65号 合格
		年 月 日	
		年 月 日	
	年 月 日		
附有关证明文件			
施工许可证			提前介入文件
施工图设计文件审查意见			已审查
工程竣工报告			齐全
工程质量评估报告			齐全
勘察质量检查报告			齐全
设计质量检查报告			齐全
工程质量保修书			齐全





### 3、履约评价

#### 3.1、企业近三年履约评价一览表

企业近三年履约评价一览表

序号	项目名称	工程地址	评价单位	履约评价时间	履约评价等级
1	深港科学园（南方科技大学深港微电子学院、深港创新中心）项目	深圳市南山区	海南中信城市开发运营有限公司	2023年10月23日	良好
2	深圳国际美术馆(暂定名)项目勘察	深圳市光明区	深圳市光明区建筑工务署	2024年8月30日	良好
3	深圳机场南航基地一期勘察	深圳市宝安区	广州南航建设有限公司	2024年6月4日	优
4	深圳市龙华区高级中学初中部（南校区）详勘	深圳市龙华区	深圳万科城市建设管理有限公司	2023年5月6日	优
5	光明区马田学校改扩建工程	深圳市光明区	深圳市光明区建筑工务署	2024年5月22日	良好

## 3.2、履约评价证明材料

### 3.2.1、深港科学园（南方科技大学深港微电子学院、深港创新中心）项目

#### 工程勘察业绩证明

经公开招标，深圳市勘察测绘院(集团)有限公司于 2021 年 9 月中标并承担了深港科学园（南方科技大学深港微电子学院、深港创新中心）项目（勘察）的详细勘察工作。该项目位于深圳市南山区桃源街道，留仙大道、深圳市南山区道新学校南侧。根据设计方案，本项目拟建 7 栋塔楼，用地范围内两个红线范围各布置 1~3 层独立地下室。项目总用地面积 54962.0 m<sup>2</sup>，总建筑面积 145522 m<sup>2</sup>。分为三部分：①南方科技大学微电子学院总建筑面积约 62100 m<sup>2</sup>，靠东侧设置，其中计容面积 51100 m<sup>2</sup>；②深港创新中心，总建筑面积 67902 m<sup>2</sup>，西侧设置，其中计容面积 47124 m<sup>2</sup>需配建不少于 359 个停车位和 330 个非机动车位，地下室面积约 20778m<sup>2</sup>；③配套设施计容面积 15520 m<sup>2</sup>，通过跨留仙大道的二层连廊与南方科技大学本部及南山智园联通，设施共享。

此次勘察作业地理位置特殊，工程地质条件复杂，施工难度大，该司已在合同工期内完成该项目的勘察工作，履约情况良好。

在该工程中，齐明柱担任项目总工程师，龚旭亚担任项目负责人，郑勇芳担任勘察审定，王翔担任勘察复审，陈安平担任勘察审核，门春树担任技术负责人。常菁菁、何沛阳、孙震鑫、吴相君、李炜、喻世明为主要参与人员。

特此证明。



海南中信城市开发运营有限公司

2023 年 10 月 23 日

### 3.2.2、深圳国际美术馆(暂定名)项目勘察


#### 工程勘察业绩证明

经公开招标,深圳市勘察测绘院(集团)有限公司于 2021 年 9 月中标并承担了“深圳国际美术馆(暂定名)项目勘察(原名:西方美术馆(暂定名)项目勘察)”的工作。该项目位于光明中心区科学公园南侧,南临光辉大道,东临市科技馆新馆,总占地面积 53005 平方米,总建筑面积为 135998 平方米。土建部分为一座地上六层、地下二层的公共建筑,包括展厅、藏品库房、艺术保税仓、公共教育与交流用房、配套服务用房、行政管理用房及附属用房等。

此次勘察作业场地工程地质条件复杂,施工难度大,该司已在合同工期内完成该项目的勘察工作,履约情况良好。

在该工程中,李爱国担任项目总工程师,龚旭亚担任项目负责人,齐明柱担任勘察审定,张波担任勘察复审,万国治担任勘察审核,李炜、许腾晖担任技术负责人。

特此证明。



### 3.2.3、深圳机场南航基地一期勘察

#### 回访记录表

MR-运营-03-02-1

2/F 版

广州南航建设有限公司：

我公司承接了深圳机场南航基地一期勘察项目，为促进和完善我公司质量、环境、职业健康安全管理体系的运作，确保工程质量及服务质量不断提高，持续满足您的要求，现征询您对我公司工程质量和服务的满意程度。真诚希望您能给予支持，提出宝贵意见。对您提出的意见，我们将会尽快传达到责任部门进行整改，以达到您满意的要求。

致谢！

深圳市勘察测绘院（集团）有限公司

2024年06月04日

顾客评分表 (请在选项中打√)

项目	满意程度	很不满意 (40分以下)	不太满意 (60分)	比较满意 (80分)	非常满意 (100分)
工程质量(A)					√
工程进度(B)					√
服务情况(C)					√
履约能力(D)					√
环境和职业健康安全(E)				√	

平均得分：96分

项目满意程度	很不满意	不太满意	比较满意	非常满意
评分区间	0-40	41-60	61-80	81-100

顾客意见和建议：

满意。

签名：谢若奇 日期：2024.6.5

广州南航建设有限公司

单位地址	广州市白云区齐心路66、68、70号505房	预约时间	2024年6月4日
联系人	谢若奇	电话	15920359320

### 3.2.4、深圳市龙华区高级中学初中部（南校区）详勘

#### 回访记录表

MR-运营-03-02-1

2/F 版

深圳市万科城市建设管理有限公司：

我公司承接了\_深圳市龙华区高级中学初中部（南校区）详勘\_项目，为促进和完善我公司质量、环境、职业健康安全管理体系的运作，确保工程质量及服务质量不断提高，持续满足您的要求，现征询您对我公司工程质量和服务的满意程度。真诚希望您能给予支持，提出宝贵意见。对您提出的意见，我们将会尽快传达到责任部门进行整改，以达到您满意的要求。

致谢！

深圳市勘察测绘院（集团）有限公司

2023年5月5日

#### 顾客评分表 (请在选项中打√)

满意程度	很不满意 (40分以下)	不太满意 (60分)	比较满意 (80分)	非常满意 (100分)
项目				
工程质量 (A)			✓	
工程进度 (B)				✓
服务情况 (C)				✓
履约能力 (D)				✓
环境和职业健康安全(E)				✓

平均得分： 分

项目满意程度	很不满意	不太满意	比较满意	非常满意
评分区间	0-40	41-60	61-80	81-100

顾客意见和建议：

甚感报告合理有效，  
后期服务积极主动！

签名：



2023.5.6

单位地址	广东省深圳市福田区泰然八路3号	预约时间	2023.05.05
联系人	张强	电话	13480183424

### 3.2.5、光明区马田学校改扩建工程

#### 履约评价报告书

项目名称	光明区马田学校改扩建工程						
合同名称	光明区马田学校改扩建工程勘察合同	合同编号	光建勘察[2023]1号				
合同价	1133886.6	发包方式					
履约单位	深圳市勘察测绘院（集团）有限公司	项目负责人	刘滨				
履约时间	2023-03-09 - 2026-03-08						
所处阶段	<input checked="" type="checkbox"/> 前期阶段 <input type="checkbox"/> 施工阶段 <input type="checkbox"/> 保修阶段						
履约评价分项内容及得分情况							
序号	分项内容	得分	加分	扣分	额外加分	额外扣分	总得分
1	一、人员配备（满分10分）	6		4			88
2	二、质量控制（满分60分）	52		8			
3	三、进度控制（满分20分）	20					
4	四、其他事项（满分10分）	10					
评价等级	<input type="checkbox"/> 优秀：履约评价得分大于90分（含） <input checked="" type="checkbox"/> 良好：履约评价得分80（含）- 90分 <input type="checkbox"/> 合格：履约评价得分60（含）- 80分 <input type="checkbox"/> 不合格：履约评价得分在60分以下						
工务署对承包商履约的总体评价： 2024年勘察阶段阶段履约评价结果为88分，评价等级为良好							
<p>林仕敏 梁晓光 2024.5.22 2024.5.22</p> 							

## 5、项目管理班子人员配备情况（不评审）

### 5.1、项目管理班子人员配备情况一览表

序号	姓名	项目拟任岗位	学历	职称	注册执业资格
1	龚旭亚	项目负责人	本科	岩土正高级工程师	注册土木工程师 (岩土)
2	罗凌燕	项目技术负责人	研究生	测绘高级工程师	注册测绘师
3	周贻港	审定	研究生	测绘正高级工程师	注册测绘师
4	路武生	审核	专科	测绘高级工程师	注册测绘师
5	王志豪	项目技术顾问	研究生	测绘正高级工程师	注册测绘师
6	谢文军	项目技术顾问	研究生	测绘正高级工程师	注册测绘师
7	叶琴	项目技术人员	专科	测绘高级工程师	注册测绘师
8	钟清祥	项目技术人员	本科	测绘高级工程师	注册测绘师
9	向左凡	项目技术人员	专科	测绘工程师	/
10	陈许文	项目技术人员	专科	测绘工程师	/
11	罗辉贤	项目技术人员	中专	测绘助理工程师	/
12	胡小海	项目技术人员	本科	测绘助理工程师	注册测绘师
13	李明星	项目技术人员	本科	测绘工程师	/
14	吴佳东	项目技术人员	本科	测绘与信息技术助理 工程师	/
15	张伟伟	项目技术人员	本科	测绘助理工程师	/
16	赵世阳	项目技术人员	本科	测绘工程师	注册测绘师
17	李学元	项目技术人员	本科	测绘工程师	注册测绘师
18	路广鑫	项目技术人员	专科	测绘工程师	/
19	温永明	项目技术人员	本科	测绘工程师	
20	廖海旭	项目技术人员	本科	测绘工程师	注册测绘师
21	赵冬	项目技术人员	硕士研究生	岩土高级工程师	
22	唐志成	项目技术人员	硕士研究生	岩土高级工程师	
23	何志磊	专职安全员	专科	测绘助理工程师	/

## 5.2、项目管理班子人员配备情况证明

龚旭亚

姓名	龚旭亚	专业	勘察工程
职称	岩土工程正高级工程师	毕业院校	中国地质大学
身份证			
毕业证书			

职称  
证书

# 广东省职称证书

姓名：龚旭亚  
身份证号：420111197910225730



职称名称：正高级工程师

专业：岩土

级别：正高

取得方式：职称评审

通过时间：2020年07月08日

评审组织：深圳市工程技术系列高级专业技术资格评审委员会（勘察）

证书编号：2003001043741

发证单位：深圳市人力资源和社会保障局

发证时间：2020年10月15日



查询网址：<http://www.gdhrss.gov.cn/gdweb/zyjsrc>

注册  
土木  
工程  
师  
(岩  
土)

使用有效期: 2026年01月06日  
- 2026年07月05日



## 中华人民共和国注册土木工程师(岩土) 注册执业证书

本证书是中华人民共和国注册土木工程师(岩土)的执业凭证, 准予持证人在执业范围和注册有效期内执业。

姓名: 龚旭亚

性别: 男

出生日期: 1979年10月22日

注册编号: AY20142300250

聘用单位: 深圳市勘察测绘院(集团)有限公司

注册有效期: 2023年10月11日-2026年12月31日



个人签名:

签名日期:

龚旭亚  
2023.1.6



发证日期: 2023年10月11日

本证书由中华人民共和国人力资源和社会保障部、住房和城乡建设部批准颁发。它表明持证人通过国家统一组织的考试，取得注册土木工程师（岩土）的执业资格。

This is to certify that the bearer of the Certificate has passed national examination organized by the Chinese government departments and has obtained qualifications for Registered Civil Engineer(Geotechnical).



Ministry of Human Resources and Social Security  
The People's Republic of China



Ministry of Housing and Urban-Rural Development  
The People's Republic of China

编号: MY 00016401  
No.



姓名: 龚旭亚  
Full Name  
性别: 男  
Sex  
出生年月: 1979年10月  
Date of Birth  
专业类别:  
Professional Type  
批准日期: 2013年09月08日  
Approval Date

持证人签名:  
Signature of the Bearer

签发单位盖章:  
Issued by



签发日期: 2014年 03月 03日  
Issued on

管理号:  
File No. 2013008440082013449914002185

中华人民共和国注册土木工程师（岩土）

注册执业证书

本证书是中华人民共和国注册土木工程师（岩土）的执业凭证，准予持证人在执业范围和注册有效期内执业。

姓名 龚旭亚

证书编号 AY142300250



中华人民共和国住房和城乡建设部

NO. AY0015814

发证日期 2014年10月30日

# 深圳市社会保险历年参保缴费明细表（个人）

姓名：龚旭亚

社保电话号：604576630

身份证号码：420111197910225730

页码：1

参保单位名称：深圳市勘察测绘院（集团）有限公司

单位编号：705076

计算单位：元

缴费年	月	单位编号	养老保险			医疗保险			生育			工伤保险		失业保险			
			基数	单位交	个人交	险种	基数	单位交	个人交	险种	基数	单位交	基数	单位交	基数	单位交	个人交
2024	04	705076	9648.0	1543.68	771.84	1	9648	482.4	192.96	1	9648	48.24	9648	27.01	9648	77.18	19.3
2024	05	705076	9648.0	1543.68	771.84	1	9648	482.4	192.96	1	9648	48.24	9648	27.01	9648	77.18	19.3
2024	06	705076	9648.0	1543.68	771.84	1	9648	482.4	192.96	1	9648	48.24	9648	27.01	9648	77.18	19.3
2024	07	705076	9648.0	1543.68	771.84	1	9648	482.4	192.96	1	9648	48.24	9648	38.59	9648	77.18	19.3
2024	08	705076	9648.0	1543.68	771.84	1	9648	482.4	192.96	1	9648	48.24	9648	38.59	9648	77.18	19.3
2024	09	705076	9648.0	1543.68	771.84	1	9648	482.4	192.96	1	9648	48.24	9648	38.59	9648	77.18	19.3
2024	10	705076	9648.0	1543.68	771.84	1	9648	482.4	192.96	1	9648	48.24	9648	38.59	9648	77.18	19.3
2024	11	705076	9648.0	1543.68	771.84	1	9648	482.4	192.96	1	9648	48.24	9648	38.59	9648	77.18	19.3
2024	12	705076	9648.0	1543.68	771.84	1	9648	482.4	192.96	1	9648	48.24	9648	38.59	9648	77.18	19.3
2025	01	705076	9648.0	1640.16	771.84	1	9648	482.4	192.96	1	9648	48.24	9648	38.59	9648	77.18	19.3
2025	02	705076	9648.0	1640.16	771.84	1	9648	482.4	192.96	1	9648	48.24	9648	38.59	9648	77.18	19.3
2025	03	705076	9648.0	1640.16	771.84	1	9648	482.4	192.96	1	9648	48.24	9648	38.59	9648	77.18	19.3
2025	04	705076	9648.0	1640.16	771.84	1	9648	482.4	192.96	1	9648	48.24	9648	38.59	9648	77.18	19.3
2025	05	705076	9648.0	1640.16	771.84	1	9648	482.4	192.96	1	9648	48.24	9648	38.59	9648	77.18	19.3
2025	06	705076	9648.0	1640.16	771.84	1	9648	482.4	192.96	1	9648	48.24	9648	38.59	9648	77.18	19.3
2025	07	705076	9648.0	1640.16	771.84	1	9648	482.4	192.96	1	9648	48.24	9648	38.59	9648	77.18	19.3
2025	08	705076	9648.0	1640.16	771.84	1	9648	482.4	192.96	1	9648	48.24	9648	38.59	9648	77.18	19.3
2025	09	705076	9648.0	1640.16	771.84	1	9648	482.4	192.96	1	9648	48.24	9648	38.59	9648	77.18	19.3
2025	10	705076	9648.0	1640.16	771.84	1	9648	482.4	192.96	1	9648	48.24	9648	38.59	9648	77.18	19.3
2025	11	705076	9648.0	1640.16	771.84	1	9648	482.4	192.96	1	9648	48.24	9648	38.59	9648	77.18	19.3
2025	12	705076	9648.0	1640.16	771.84	1	9648	482.4	192.96	1	9648	48.24	9648	38.59	9648	77.18	19.3
2026	01	705076	9648.0	1640.16	771.84	1	9648	578.88	192.96	1	9648	48.24	9648	38.59	9648	77.18	19.3
2026	02	705076	9648.0	1640.16	771.84	1	9648	578.88	192.96	1	9648	48.24	9648	38.59	9648	77.18	19.3
2026	03	705076	9648.0	1640.16	771.84	1	9648	578.88	192.96	1	9648	48.24	9648	38.59	9648	77.18	19.3
2026	04	705076	9648.0	1640.16	771.84	1	9648	578.88	192.96	1	9648	48.24	9648	38.59	9648	77.18	19.3
合计			40135.68	19296.0			12445.92	4824.0			1206.0			930.0	1629.5		482.5




备注：

1. 本证明可作为参保人在本单位参加社会保险的证明。向相关部门提供，查验部门可通过登录网址：<https://sipub.sz.gov.cn/vp/>，输入下列验真码（33927a0c814296cx）核查，验真码有效期三个月。
2. 生育保险中的险种“1”为生育保险，“2”为生育医疗。
3. 医疗险种中的险种“1”为基本医疗保险一档，“2”为基本医疗保险二档，“4”为基本医疗保险三档，“5”为少儿/大学生医保（医疗保险二档），“6”为统筹医疗保险。
4. 上述“缴费明细”表中带“\*”标识为补缴，空行为断缴。带“&”标识为参保单位申请缓缴社会保险费单位缴费部分的时段。该参保人带&标志的缴费年月，养老保险在2026年12月前视同到账，工伤保险、失业保险在2026年12月前视同到账。
5. 居民养老保险、少儿/学生医疗保险缴费情况不在本清单中展示。
6. 如2020年2月至6月的单位缴费部分金额为“0”或者缴费金额减半的，属于按规定减免后实收金额。
7. 单位编号对应的单位名称：  
单位编号 705076 单位名称 深圳市勘察测绘院（集团）有限公司



# 张长迪

姓名	罗凌燕	专业	大地测量学与测量工程
职称	测绘高级工程师	毕业院校	长安大学
身份证			
毕业证书	 <p>硕士研究生 <b>毕业证书</b></p> <p>研究生 罗凌燕 性别女，一九八二年六月八日生，于二〇〇四年九月至二〇〇七年六月在大地测量学与测量工程专业学习，学制2.5年，修完硕士研究生培养计划规定的全部课程，成绩合格，毕业论文答辩通过，准予毕业。</p> <p>培养单位：长安大学 校(院、所)长：马建</p> <p>证书编号：107101200702000632 二〇〇七年六月二十五日</p> <p>中华人民共和国教育部学历证书查询网址：<a href="http://www.chsi.com.cn">http://www.chsi.com.cn</a></p>		

	 <h1 style="text-align: center;">硕士学位证书</h1>	<p>罗凌燕 系 湖南衡阳 人，一九八二年六月 八日生。在我校</p> <p>大地测量学 学科(专业)已通过 与测量工程 硕士学位的课程考试和论文答辩，成 绩合格。根据《中华人民共和国学位 条例》的规定，授予 工学 硕士 学位。</p> <p style="text-align: right;">           长安大学        学位评定委员会主席     </p> <p style="text-align: right;">二〇〇七年六月廿六日</p> <p>证书编号 1071032007000536</p>
--	---	--

职称证书	<div style="text-align: center;">  <p>照 片</p> </div> <div style="text-align: center; margin-top: 20px;">  <p>粤高取证字第 1300101085018 号</p> </div>	<p>罗凌燕 于 二〇一三年 十二月，经 深圳市建筑专 业高级专业技术资格第一 评审委员会评审通过， 测绘 具备 高级工程师 资格。特发此证</p> <p style="text-align: center;">         深圳市人力资源和社会保障局        发证机关        二〇一四年四月十七日     </p>
------	--	--

中华人民共和国注册测绘师

注册证

本证书是中华人民共和国注册测绘师的执业凭证，准予持证人在执业范围和注册有效期内执业。

姓名：罗凌燕

证书编号：224402422(00)



证书流水号：95725

有效期至：2028-09-27

注册测绘师

# 深圳市社会保险历年参保缴费明细表（个人）

姓名：罗凌燕

社保电脑号：615277919

身份证号码：43042619820608496X

页码：1

参保单位名称：深圳市勘察测绘院（集团）有限公司

单位编号：705076

计算单位：元

缴费年	月	单位编号	养老保险			医疗保险			生育			工伤保险		失业保险			
			基数	单位交	个人交	险种	基数	单位交	个人交	险种	基数	单位交	基数	单位交	基数	单位交	个人交
2024	04	705076	6210.0	993.6	496.8	1	6475	323.75	129.5	1	6475	32.38	6210	17.39	6210	49.68	12.42
2024	05	705076	6210.0	993.6	496.8	1	6475	323.75	129.5	1	6475	32.38	6210	17.39	6210	49.68	12.42
2024	06	705076	6210.0	993.6	496.8	1	6475	323.75	129.5	1	6475	32.38	6210	17.39	6210	49.68	12.42
2024	07	705076	6210.0	993.6	496.8	1	6475	323.75	129.5	1	6475	32.38	6210	24.84	6210	49.68	12.42
2024	08	705076	6210.0	993.6	496.8	1	6475	323.75	129.5	1	6475	32.38	6210	24.84	6210	49.68	12.42
2024	09	705076	6210.0	993.6	496.8	1	6475	323.75	129.5	1	6475	32.38	6210	24.84	6210	49.68	12.42
2024	10	705076	6210.0	993.6	496.8	1	6475	323.75	129.5	1	6475	32.38	6210	24.84	6210	49.68	12.42
2024	11	705076	6210.0	993.6	496.8	1	6475	323.75	129.5	1	6475	32.38	6210	24.84	6210	49.68	12.42
2024	12	705076	6210.0	993.6	496.8	1	6475	323.75	129.5	1	6475	32.38	6210	24.84	6210	49.68	12.42
2025	01	705076	6210.0	1055.7	496.8	1	6733	336.65	134.66	1	6733	33.67	6210	24.84	6210	49.68	12.42
2025	02	705076	6210.0	1055.7	496.8	1	6733	336.65	134.66	1	6733	33.67	6210	24.84	6210	49.68	12.42
2025	03	705076	6210.0	1055.7	496.8	1	6733	336.65	134.66	1	6733	33.67	6210	24.84	6210	49.68	12.42
2025	04	705076	6210.0	1055.7	496.8	1	6733	336.65	134.66	1	6733	33.67	6210	24.84	6210	49.68	12.42
2025	05	705076	6210.0	1055.7	496.8	1	6733	336.65	134.66	1	6733	33.67	6210	24.84	6210	49.68	12.42
2025	06	705076	6210.0	1055.7	496.8	1	6733	336.65	134.66	1	6733	33.67	6210	24.84	6210	49.68	12.42
2025	07	705076	6210.0	1055.7	496.8	1	6733	336.65	134.66	1	6733	33.67	6210	24.84	6210	49.68	12.42
2025	08	705076	6210.0	1055.7	496.8	1	6733	336.65	134.66	1	6733	33.67	6210	24.84	6210	49.68	12.42
2025	09	705076	6210.0	1055.7	496.8	1	6733	336.65	134.66	1	6733	33.67	6210	24.84	6210	49.68	12.42
2025	10	705076	6210.0	1055.7	496.8	1	6733	336.65	134.66	1	6733	33.67	6210	24.84	6210	49.68	12.42
2025	11	705076	6210.0	1055.7	496.8	1	6733	336.65	134.66	1	6733	33.67	6210	24.84	6210	49.68	12.42
2025	12	705076	6210.0	1055.7	496.8	1	6733	336.65	134.66	1	6733	33.67	6210	24.84	6210	49.68	12.42
2026	01	705076	6210.0	1055.7	496.8	1	6727	403.62	134.54	1	6727	33.64	6210	24.84	6210	49.68	12.42
2026	02	705076	6210.0	1055.7	496.8	1	6727	403.62	134.54	1	6727	33.64	6210	24.84	6210	49.68	12.42
2026	03	705076	6210.0	1055.7	496.8	1	6727	403.62	134.54	1	6727	33.64	6210	24.84	6210	49.68	12.42
2026	04	705076	6210.0	1055.7	496.8	1	6727	403.62	134.54	1	6727	33.64	6210	24.84	6210	49.68	12.42
合计			25833.6	12420.0			8568.03	3319.58			830.02						310.5

## 备注：

1. 本证明可作为参保人在本单位参加社会保险的证明。向相关部门提供，查验部门可通过登录网址：<https://sipub.sz.gov.cn/vp/>，输入下列验真码（ 33927a0c81368ced ）核查，验真码有效期三个月。
2. 生育保险中的险种“1”为生育保险，“2”为生育医疗。
3. 医疗险种中的险种“1”为基本医疗保险一档，“2”为基本医疗保险二档，“4”为基本医疗保险三档，“5”为少儿/大学生医保（医疗保险二档），“6”为统筹医疗保险。
4. 上述“缴费明细”表中带“\*”标识为补缴，空行为断缴。带“&”标识为参保单位申请缓缴社会保险费单位缴费部分的时段。该参保人带&标志的缴费年月，养老保险在2026年12月前视同到账，工伤保险、失业保险在2026年12月前视同到账。
5. 居民养老保险、少儿/学生医疗保险缴费情况不在本清单中展示。
6. 如2020年2月至6月的单位缴费部分金额为“0”或者缴费金额减半的，属于按规定减免后实收金额。
7. 单位编号对应的单位名称：  
单位编号 705076 单位名称 深圳市勘察测绘院（集团）有限公司




# 周贻港

姓名	周贻港	专业	工程测量
职称	测绘正高级工程师	毕业院校	南方冶金学院

身份证



毕业证书



# 广东省职称证书

姓名：周贻港  
身份证号：362101197001180750



职称名称：正高级工程师

专业：测绘

级别：正高

取得方式：职称评审

通过时间：2023年05月13日

评审组织：深圳市国土空间规划专业高级职称评审委员会

证书编号：2303001148075

发证单位：深圳市人力资源和社会保障局

发证时间：2023年08月01日



查询网址：<http://www.gdhrss.gov.cn/gdweb/zyjsrc>

职称证  
书

注册测  
绘师



# 中华人民共和国注册测绘师

## 注册证

本证书是中华人民共和国注册测绘师的执业凭证，准予持证人在执业范围和注册有效期内执业。

姓名：周贻港

证书编号：224402423(00)



证书流水号：95714

有效期至：2028-09-27

# 深圳市社会保险历年参保缴费明细表（个人）

姓名：周贻港

社保电脑号：2033394

身份证号码：362101197001180750

页码：1

参保单位名称：深圳市勘察测绘院（集团）有限公司

单位编号：705076

计算单位：元

缴费年	月	单位编号	养老保险			医疗保险			生育			工伤保险		失业保险			
			基数	单位交	个人交	险种	基数	单位交	个人交	险种	基数	单位交	基数	单位交	基数	单位交	
2024	04	705076	8676.0	1388.16	694.08	1	8676	433.8	173.52	1	8676	43.38	8676	24.29	8676	69.41	17.35
2024	05	705076	8676.0	1388.16	694.08	1	8676	433.8	173.52	1	8676	43.38	8676	24.29	8676	69.41	17.35
2024	06	705076	8676.0	1388.16	694.08	1	8676	433.8	173.52	1	8676	43.38	8676	24.29	8676	69.41	17.35
2024	07	705076	8676.0	1388.16	694.08	1	8676	433.8	173.52	1	8676	43.38	8676	34.7	8676	69.41	17.35
2024	08	705076	8676.0	1388.16	694.08	1	8676	433.8	173.52	1	8676	43.38	8676	34.7	8676	69.41	17.35
2024	09	705076	8676.0	1388.16	694.08	1	8676	433.8	173.52	1	8676	43.38	8676	34.7	8676	69.41	17.35
2024	10	705076	8676.0	1388.16	694.08	1	8676	433.8	173.52	1	8676	43.38	8676	34.7	8676	69.41	17.35
2024	11	705076	8676.0	1388.16	694.08	1	8676	433.8	173.52	1	8676	43.38	8676	34.7	8676	69.41	17.35
2024	12	705076	8676.0	1388.16	694.08	1	8676	433.8	173.52	1	8676	43.38	8676	34.7	8676	69.41	17.35
2025	01	705076	8676.0	1474.92	694.08	1	8676	433.8	173.52	1	8676	43.38	8676	34.7	8676	69.41	17.35
2025	02	705076	8676.0	1474.92	694.08	1	8676	433.8	173.52	1	8676	43.38	8676	34.7	8676	69.41	17.35
2025	03	705076	8676.0	1474.92	694.08	1	8676	433.8	173.52	1	8676	43.38	8676	34.7	8676	69.41	17.35
2025	04	705076	8676.0	1474.92	694.08	1	8676	433.8	173.52	1	8676	43.38	8676	34.7	8676	69.41	17.35
2025	05	705076	8676.0	1474.92	694.08	1	8676	433.8	173.52	1	8676	43.38	8676	34.7	8676	69.41	17.35
2025	06	705076	8676.0	1474.92	694.08	1	8676	433.8	173.52	1	8676	43.38	8676	34.7	8676	69.41	17.35
2025	07	705076	8676.0	1474.92	694.08	1	8676	433.8	173.52	1	8676	43.38	8676	34.7	8676	69.41	17.35
2025	08	705076	8676.0	1474.92	694.08	1	8676	433.8	173.52	1	8676	43.38	8676	34.7	8676	69.41	17.35
2025	09	705076	8676.0	1474.92	694.08	1	8676	433.8	173.52	1	8676	43.38	8676	34.7	8676	69.41	17.35
2025	10	705076	8676.0	1474.92	694.08	1	8676	433.8	173.52	1	8676	43.38	8676	34.7	8676	69.41	17.35
2025	11	705076	8676.0	1474.92	694.08	1	8676	433.8	173.52	1	8676	43.38	8676	34.7	8676	69.41	17.35
2025	12	705076	8676.0	1474.92	694.08	1	8676	433.8	173.52	1	8676	43.38	8676	34.7	8676	69.41	17.35
2026	01	705076	8676.0	1474.92	694.08	1	8676	520.56	173.52	1	8676	43.38	8676	34.7	8676	69.41	17.35
2026	02	705076	8676.0	1474.92	694.08	1	8676	520.56	173.52	1	8676	43.38	8676	34.7	8676	69.41	17.35
2026	03	705076	8676.0	1474.92	694.08	1	8676	520.56	173.52	1	8676	43.38	8676	34.7	8676	69.41	17.35
2026	04	705076	8676.0	1474.92	694.08	1	8676	520.56	173.52	1	8676	43.38	8676	34.7	8676	69.41	17.35
合计			36092.16	17352.0			11192.04	4338.0			1084.5		836.27	735.27		433.75	

### 备注：

1. 本证明可作为参保人在本单位参加社会保险的证明。向相关部门提供，查验部门可通过登录网址：<https://sipub.sz.gov.cn/vp/>，输入下列验真码（ 33927a0c81538760 ）核查，验真码有效期三个月。
2. 生育保险中的险种“1”为生育保险，“2”为生育医疗。
3. 医疗险种中的险种“1”为基本医疗保险一档，“2”为基本医疗保险二档，“4”为基本医疗保险三档，“5”为少儿/大学生医保（医疗保险二档），“6”为统筹医疗保险。
4. 上述“缴费明细”表中带“\*”标识为补缴，空行为断缴。带“&”标识为参保单位申请缓缴社会保险费单位缴费部分的时段。该参保人带&标志的缴费年月，养老保险在2026年12月前视同到账，工伤保险、失业保险在2026年12月前视同到账。
5. 居民养老保险、少儿/学生医疗保险缴费情况不在本清单中展示。
6. 如2020年2月至6月的单位缴费部分金额为“0”或者缴费金额减半的，属于按规定减免后实收金额。
7. 单位编号对应的单位名称：  
单位编号 705076 单位名称 深圳市勘察测绘院（集团）有限公司



# 路武生

姓名	路武生	专业	工程测量
职称	测绘高级工程师	毕业院校	武汉大学
身份证			
毕业证书			

职称证书



注册测绘师





姓名: 路武生  
 Full Name  
 性别: 男  
 Sex  
 出生年月: 1972年05月  
 Date of Birth  
 专业类别:  
 Professional Type  
 批准日期: 2012年09月23日  
 Approval Date

持证人签名:  
 Signature of the Bearer

路武生

签发单位盖章:

Issued by

签发日期: 2013年01月30日

Issued on

管理号: 12724430199083605  
 File No.:

## 中华人民共和国注册测绘师

### 注册证

本证书是中华人民共和国注册测绘师的执业凭证，准予持证人在执业范围和注册有效期内执业。

姓名: 路武生

证书编号: 214402220(00)



证书流水号: 88862

有效期至: 2027-12-23

安全员  
证书

# 建筑施工企业综合类专职安全生产管理人员 安全生产考核合格证书

编号：粤建安C3（2014）0004669

姓 名：路武生

性 别：男

出 生 年 月：1972年05月02日

企 业 名 称：深圳市勘察测绘院（集团）有限公司

职 务：专职安全生产管理人员

初次领证日期：2014年04月25日

有 效 期：2023年06月08日 至 2026年06月20日



发证机关：广东省住房和城乡建设厅

发证日期：2023年06月08日



# 深圳市社会保险历年参保缴费明细表（个人）

姓名：路武生

社保电脑号：600479629

身份证号码：412325197205021256

页码：1

参保单位名称：深圳市勘察测绘院（集团）有限公司

单位编号：705076

计算单位：元

缴费年	月	单位编号	养老保险			医疗保险			生育			工伤保险		失业保险			
			基数	单位交	个人交	险种	基数	单位交	个人交	险种	基数	单位交	基数	单位交	基数	单位交	个人交
2024	04	705076	6210.0	993.6	496.8	1	6475	323.75	129.5	1	6475	32.38	6210	17.39	6210	49.68	12.42
2024	05	705076	6210.0	993.6	496.8	1	6475	323.75	129.5	1	6475	32.38	6210	17.39	6210	49.68	12.42
2024	06	705076	6210.0	993.6	496.8	1	6475	323.75	129.5	1	6475	32.38	6210	17.39	6210	49.68	12.42
2024	07	705076	6210.0	993.6	496.8	1	6475	323.75	129.5	1	6475	32.38	6210	24.84	6210	49.68	12.42
2024	08	705076	6210.0	993.6	496.8	1	6475	323.75	129.5	1	6475	32.38	6210	24.84	6210	49.68	12.42
2024	09	705076	6210.0	993.6	496.8	1	6475	323.75	129.5	1	6475	32.38	6210	24.84	6210	49.68	12.42
2024	10	705076	6210.0	993.6	496.8	1	6475	323.75	129.5	1	6475	32.38	6210	24.84	6210	49.68	12.42
2024	11	705076	6210.0	993.6	496.8	1	6475	323.75	129.5	1	6475	32.38	6210	24.84	6210	49.68	12.42
2024	12	705076	6210.0	993.6	496.8	1	6475	323.75	129.5	1	6475	32.38	6210	24.84	6210	49.68	12.42
2025	01	705076	6210.0	1055.7	496.8	1	6733	336.65	134.66	1	6733	33.67	6210	24.84	6210	49.68	12.42
2025	02	705076	6210.0	1055.7	496.8	1	6733	336.65	134.66	1	6733	33.67	6210	24.84	6210	49.68	12.42
2025	03	705076	6210.0	1055.7	496.8	1	6733	336.65	134.66	1	6733	33.67	6210	24.84	6210	49.68	12.42
2025	04	705076	6210.0	1055.7	496.8	1	6733	336.65	134.66	1	6733	33.67	6210	24.84	6210	49.68	12.42
2025	05	705076	6210.0	1055.7	496.8	1	6733	336.65	134.66	1	6733	33.67	6210	24.84	6210	49.68	12.42
2025	06	705076	6210.0	1055.7	496.8	1	6733	336.65	134.66	1	6733	33.67	6210	24.84	6210	49.68	12.42
2025	07	705076	6210.0	1055.7	496.8	1	6733	336.65	134.66	1	6733	33.67	6210	24.84	6210	49.68	12.42
2025	08	705076	6210.0	1055.7	496.8	1	6733	336.65	134.66	1	6733	33.67	6210	24.84	6210	49.68	12.42
2025	09	705076	6210.0	1055.7	496.8	1	6733	336.65	134.66	1	6733	33.67	6210	24.84	6210	49.68	12.42
2025	10	705076	6210.0	1055.7	496.8	1	6733	336.65	134.66	1	6733	33.67	6210	24.84	6210	49.68	12.42
2025	11	705076	6210.0	1055.7	496.8	1	6733	336.65	134.66	1	6733	33.67	6210	24.84	6210	49.68	12.42
2025	12	705076	6210.0	1055.7	496.8	1	6733	336.65	134.66	1	6733	33.67	6210	24.84	6210	49.68	12.42
2026	01	705076	6210.0	1055.7	496.8	1	6727	403.62	134.54	1	6727	33.64	6210	24.84	6210	49.68	12.42
2026	02	705076	6210.0	1055.7	496.8	1	6727	403.62	134.54	1	6727	33.64	6210	24.84	6210	49.68	12.42
2026	03	705076	6210.0	1055.7	496.8	1	6727	403.62	134.54	1	6727	33.64	6210	24.84	6210	49.68	12.42
2026	04	705076	6210.0	1055.7	496.8	1	6727	403.62	134.54	1	6727	33.64	6210	24.84	6210	49.68	12.42
合计			25833.6	12420.0			8568.03	3319.58			830.02						310.5

### 备注：

1. 本证明可作为参保人在本单位参加社会保险的证明。向相关部门提供，查验部门可通过登录网址：<https://sipub.sz.gov.cn/vp/>，输入下列验真码（ 33927a0c81440996 ）核查，验真码有效期三个月。
2. 生育保险中的险种“1”为生育保险，“2”为生育医疗。
3. 医疗险种中的险种“1”为基本医疗保险一档，“2”为基本医疗保险二档，“4”为基本医疗保险三档，“5”为少儿/大学生医保（医疗保险二档），“6”为统筹医疗保险。
4. 上述“缴费明细”表中带“\*”标识为补缴，空行为断缴。带“&”标识为参保单位申请缓缴社会保险费单位缴费部分的时段。该参保人带&标志的缴费年月，养老保险在2026年12月前视同到账，工伤保险、失业保险在2026年12月前视同到账。
5. 居民养老保险、少儿/学生医疗保险缴费情况不在本清单中展示。
6. 如2020年2月至6月的单位缴费部分金额为“0”或者缴费金额减半的，属于按规定减免后实收金额。
7. 单位编号对应的单位名称：  
单位编号 705076 单位名称 深圳市勘察测绘院（集团）有限公司



# 王志豪

姓名	王志豪	专业	工程测量
职称	测绘正高级工程师	毕业院校	中国人民解放军信息工程大学
身份证			
毕业证书			

职称证  
书

# 广东省职称证书

姓 名：王志豪  
身份证号：410728197810010511




职称名称：正高级工程师  
专 业：测绘  
级 别：正高  
取得方式：职称评审  
通过时间：2021年04月17日  
评审组织：深圳市国土空间规划专业高级职称评审委员会

证书编号：2103001059363  
发证单位：深圳市人力资源和社会保障局  
发证时间：2021年08月02日



查询网址：<http://www.gdhrss.gov.cn/gdweb/zyjsrc>

注册测  
绘师





姓名: 王志豪  
 Full Name  
 性别: 男  
 Sex  
 出生年月: 1978年10月  
 Date of Birth  
 专业类别: \_\_\_\_\_  
 Professional Type  
 批准日期: 2011年04月17日  
 Approval Date

持证人签名:  
 Signature of the Bearer

王志豪

管理号: 11724430199426210  
 File No.:

签发单位盖章  
 Issued by  
 签发日期: 2011年 08月 16 日  
 Issued on



## 中华人民共和国注册测绘师

### 注册证

本证书是中华人民共和国注册测绘师的执业凭证，准予持证人在执业范围和注册有效期内执业。

姓名: 王志豪

证书编号: 224402255(00)



证书流水号: 91340

有效期至: 2028-03-18

注册测绘师资格信息

姓名: 王志豪

身份证号: 410728197810010511

注册资格: 有

注册状态: 已注册

注册单位: 深圳市勘察测绘院(集团)有限公司

证书编号: 224402255(00)

执业印章编号: 224402255(00)

注册有效期: 2028-03-18

查询平台: 注册测绘师管理系统

<https://rsurveyor.ch.mnr.gov.cn/XZSP/Classification.html>

技术能手证书



# 深圳市社会保险历年参保缴费明细表（个人）

姓名：王志豪

社保电脑号：601233597

身份证号码：410728197810010511

页码：1

参保单位名称：深圳市勘察测绘院（集团）有限公司

单位编号：705076

计算单位：元

缴费年	月	单位编号	养老保险			医疗保险			生育			工伤保险		失业保险			
			基数	单位交	个人交	险种	基数	单位交	个人交	险种	基数	单位交	基数	单位交	基数	单位交	
2024	04	705076	7686.0	1229.76	614.88	1	7686	384.3	153.72	1	7686	38.43	7686	21.52	7686	61.49	15.37
2024	05	705076	7686.0	1229.76	614.88	1	7686	384.3	153.72	1	7686	38.43	7686	21.52	7686	61.49	15.37
2024	06	705076	7686.0	1229.76	614.88	1	7686	384.3	153.72	1	7686	38.43	7686	21.52	7686	61.49	15.37
2024	07	705076	7686.0	1229.76	614.88	1	7686	384.3	153.72	1	7686	38.43	7686	30.74	7686	61.49	15.37
2024	08	705076	7686.0	1229.76	614.88	1	7686	384.3	153.72	1	7686	38.43	7686	30.74	7686	61.49	15.37
2024	09	705076	7686.0	1229.76	614.88	1	7686	384.3	153.72	1	7686	38.43	7686	30.74	7686	61.49	15.37
2024	10	705076	7686.0	1229.76	614.88	1	7686	384.3	153.72	1	7686	38.43	7686	30.74	7686	61.49	15.37
2024	11	705076	7686.0	1229.76	614.88	1	7686	384.3	153.72	1	7686	38.43	7686	30.74	7686	61.49	15.37
2024	12	705076	7686.0	1229.76	614.88	1	7686	384.3	153.72	1	7686	38.43	7686	30.74	7686	61.49	15.37
2025	01	705076	7686.0	1306.62	614.88	1	7686	384.3	153.72	1	7686	38.43	7686	30.74	7686	61.49	15.37
2025	02	705076	7686.0	1306.62	614.88	1	7686	384.3	153.72	1	7686	38.43	7686	30.74	7686	61.49	15.37
2025	03	705076	7686.0	1306.62	614.88	1	7686	384.3	153.72	1	7686	38.43	7686	30.74	7686	61.49	15.37
2025	04	705076	7686.0	1306.62	614.88	1	7686	384.3	153.72	1	7686	38.43	7686	30.74	7686	61.49	15.37
2025	05	705076	7686.0	1306.62	614.88	1	7686	384.3	153.72	1	7686	38.43	7686	30.74	7686	61.49	15.37
2025	06	705076	7686.0	1306.62	614.88	1	7686	384.3	153.72	1	7686	38.43	7686	30.74	7686	61.49	15.37
2025	07	705076	7686.0	1306.62	614.88	1	7686	384.3	153.72	1	7686	38.43	7686	30.74	7686	61.49	15.37
2025	08	705076	7686.0	1306.62	614.88	1	7686	384.3	153.72	1	7686	38.43	7686	30.74	7686	61.49	15.37
2025	09	705076	7686.0	1306.62	614.88	1	7686	384.3	153.72	1	7686	38.43	7686	30.74	7686	61.49	15.37
2025	10	705076	7686.0	1306.62	614.88	1	7686	384.3	153.72	1	7686	38.43	7686	30.74	7686	61.49	15.37
2025	11	705076	7686.0	1306.62	614.88	1	7686	384.3	153.72	1	7686	38.43	7686	30.74	7686	61.49	15.37
2025	12	705076	7686.0	1306.62	614.88	1	7686	384.3	153.72	1	7686	38.43	7686	30.74	7686	61.49	15.37
2026	01	705076	7686.0	1306.62	614.88	1	7686	461.16	153.72	1	7686	38.43	7686	30.74	7686	61.49	15.37
2026	02	705076	7686.0	1306.62	614.88	1	7686	461.16	153.72	1	7686	38.43	7686	30.74	7686	61.49	15.37
2026	03	705076	7686.0	1306.62	614.88	1	7686	461.16	153.72	1	7686	38.43	7686	30.74	7686	61.49	15.37
2026	04	705076	7686.0	1306.62	614.88	1	7686	461.16	153.72	1	7686	38.43	7686	30.74	7686	61.49	15.37
合计			31973.76	15372.0			9914.94	3843.0			960.75		740.88	1537.25		384.25	

## 备注：

1. 本证明可作为参保人在本单位参加社会保险的证明。向相关部门提供，查验部门可通过登录网址：<https://sipub.sz.gov.cn/vp/>，输入下列验真码（ 33927a0c81453f17 ）核查，验真码有效期三个月。
2. 生育保险中的险种“1”为生育保险，“2”为生育医疗。
3. 医疗险种中的险种“1”为基本医疗保险一档，“2”为基本医疗保险二档，“4”为基本医疗保险三档，“5”为少儿/大学生医保（医疗保险二档），“6”为统筹医疗保险。
4. 上述“缴费明细”表中带“\*”标识为补缴，空行为断缴。带“&”标识为参保单位申请缓缴社会保险费单位缴费部分的时段。该参保人带&标志的缴费年月，养老保险在2026年12月前视同到账，工伤保险、失业保险在2026年12月前视同到账。
5. 居民养老保险、少儿/学生医疗保险缴费情况不在本清单中展示。
6. 如2020年2月至6月的单位缴费部分金额为“0”或者缴费金额减半的，属于按规定减免后实收金额。
7. 单位编号对应的单位名称：  
单位编号 705076 单位名称 深圳市勘察测绘院（集团）有限公司



# 谢文军

姓名	谢文军	专业	大地测量学与测量工程
职称	测绘正高级工程师	毕业院校	长安大学
身份证			
毕业证书			

# 广东省职称证书

姓名：谢文军  
身份证号：413023198212184818



职称名称：正高级工程师  
专业：测绘  
级别：正高

取得方式：职称评审  
通过时间：2024年5月25日

评审组织：深圳市国土空间规划专业高级职称评审委员会

证书编号：2403001216917

发证单位：深圳市人力资源和社会保障局

发证时间：2024年9月14日



职称  
证书

注册  
测绘  
师

本证书由中华人民共和国人力资源和社会保障部、国家测绘地理信息局批准颁发。它表明持证人通过国家统一组织的考试，取得注册测绘师资格。

This is to certify that the bearer of the Certificate has passed national examination organized by the Chinese government departments and has obtained qualifications for Registered Surveyor.



Ministry of Human Resources and Social Security  
The People's Republic of China



National Administration of Surveying, Mapping and Geoinformation

编号: 0007784  
No.:



持证人签名:  
Signature of the Bearer

谢文军

管理号: 2015072440722015449924000713  
File No.:

姓名: 谢文军  
Full Name  
性别: 男  
Sex  
出生年月: 1982年12月  
Date of Birth  
专业类别:  
Professional Type  
批准日期: 2015年09月20日  
Approval Date

签发单位盖章:  
Issued by  
签发日期: 2015年09月20日  
Issued on



# 中华人民共和国注册测绘师

## 注册证

本证书是中华人民共和国注册测绘师的执业凭证，准予持证人在执业范围和注册有效期内执业。

姓名：谢文军

证书编号：204401772(00)



证书流水号：79334

有效期至：2026-05-08

监测  
上岗  
证

### 广东省建设工程质量安全检测和鉴定协会

Guangdong Association for Quality and Safety Testing and Appraisal of Construction Projects

## 检测鉴定培训合格证

Training Qualification Certificate of Engineering Test and Appraisal



姓名 (Full name): 谢文军

身份证 (ID): 413023198212184818

单位 (Employer): 深圳市勘察测绘院 (集团) 有限公司

证书编号 (Certificate No): 3025092

符合《广东省建设工程质量安全检测和鉴定协会检测人员培训管理办法》对于下列检测项目的要求:

专业	项目 (备注)	发证日期	新政策新标准学习情况
主体结构 检测与监测	钢筋混凝土结构实体检测	2019-10-16	无记录
	基础监测	2021-10-08	无记录
	建筑变形测量	2023-03-07	无记录



注：本证依据《广东省建设工程质量安全检测和鉴定协会制定检测人员培训管理办法》颁发。  
证书持有者应遵守相应法律法规。

验证网址：<http://icjd.gdjsjcdxh.com>



# 深圳市社会保险历年参保缴费明细表（个人）

姓名：谢文军

社保电脑号：619600098

身份证号码：413023198212184818

页码：1

参保单位名称：深圳市勘察测绘院（集团）有限公司

单位编号：705076

计算单位：元

缴费年	月	单位编号	养老保险			医疗保险			生育			工伤保险		失业保险			
			基数	单位交	个人交	险种	基数	单位交	个人交	险种	基数	单位交	基数	单位交	基数	单位交	
2024	04	705076	7686.0	1229.76	614.88	1	7686	384.3	153.72	1	7686	38.43	7686	21.52	7686	61.49	15.37
2024	05	705076	7686.0	1229.76	614.88	1	7686	384.3	153.72	1	7686	38.43	7686	21.52	7686	61.49	15.37
2024	06	705076	7686.0	1229.76	614.88	1	7686	384.3	153.72	1	7686	38.43	7686	21.52	7686	61.49	15.37
2024	07	705076	7686.0	1229.76	614.88	1	7686	384.3	153.72	1	7686	38.43	7686	30.74	7686	61.49	15.37
2024	08	705076	7686.0	1229.76	614.88	1	7686	384.3	153.72	1	7686	38.43	7686	30.74	7686	61.49	15.37
2024	09	705076	7686.0	1229.76	614.88	1	7686	384.3	153.72	1	7686	38.43	7686	30.74	7686	61.49	15.37
2024	10	705076	7686.0	1229.76	614.88	1	7686	384.3	153.72	1	7686	38.43	7686	30.74	7686	61.49	15.37
2024	11	705076	7686.0	1229.76	614.88	1	7686	384.3	153.72	1	7686	38.43	7686	30.74	7686	61.49	15.37
2024	12	705076	7686.0	1229.76	614.88	1	7686	384.3	153.72	1	7686	38.43	7686	30.74	7686	61.49	15.37
2025	01	705076	7686.0	1306.62	614.88	1	7686	384.3	153.72	1	7686	38.43	7686	30.74	7686	61.49	15.37
2025	02	705076	7686.0	1306.62	614.88	1	7686	384.3	153.72	1	7686	38.43	7686	30.74	7686	61.49	15.37
2025	03	705076	7686.0	1306.62	614.88	1	7686	384.3	153.72	1	7686	38.43	7686	30.74	7686	61.49	15.37
2025	04	705076	7686.0	1306.62	614.88	1	7686	384.3	153.72	1	7686	38.43	7686	30.74	7686	61.49	15.37
2025	05	705076	7686.0	1306.62	614.88	1	7686	384.3	153.72	1	7686	38.43	7686	30.74	7686	61.49	15.37
2025	06	705076	7686.0	1306.62	614.88	1	7686	384.3	153.72	1	7686	38.43	7686	30.74	7686	61.49	15.37
2025	07	705076	7686.0	1306.62	614.88	1	7686	384.3	153.72	1	7686	38.43	7686	30.74	7686	61.49	15.37
2025	08	705076	7686.0	1306.62	614.88	1	7686	384.3	153.72	1	7686	38.43	7686	30.74	7686	61.49	15.37
2025	09	705076	7686.0	1306.62	614.88	1	7686	384.3	153.72	1	7686	38.43	7686	30.74	7686	61.49	15.37
2025	10	705076	7686.0	1306.62	614.88	1	7686	384.3	153.72	1	7686	38.43	7686	30.74	7686	61.49	15.37
2025	11	705076	7686.0	1306.62	614.88	1	7686	384.3	153.72	1	7686	38.43	7686	30.74	7686	61.49	15.37
2025	12	705076	7686.0	1306.62	614.88	1	7686	384.3	153.72	1	7686	38.43	7686	30.74	7686	61.49	15.37
2026	01	705076	7686.0	1306.62	614.88	1	7686	461.16	153.72	1	7686	38.43	7686	30.74	7686	61.49	15.37
2026	02	705076	7686.0	1306.62	614.88	1	7686	461.16	153.72	1	7686	38.43	7686	30.74	7686	61.49	15.37
2026	03	705076	7686.0	1306.62	614.88	1	7686	461.16	153.72	1	7686	38.43	7686	30.74	7686	61.49	15.37
2026	04	705076	7686.0	1306.62	614.88	1	7686	461.16	153.72	1	7686	38.43	7686	30.74	7686	61.49	15.37
合计			31973.76	15372.0			9914.94	3843.0			960.75		740.88	1537.25		384.25	

## 备注：

1. 本证明可作为参保人在本单位参加社会保险的证明。向相关部门提供，查验部门可通过登录网址：<https://sipub.sz.gov.cn/vp/>，输入下列验真码（33927a0c8143a4ek）核查，验真码有效期三个月。
2. 生育保险中的险种“1”为生育保险，“2”为生育医疗。
3. 医疗险种中的险种“1”为基本医疗保险一档，“2”为基本医疗保险二档，“4”为基本医疗保险三档，“5”为少儿/大学生医保（医疗保险二档），“6”为统筹医疗保险。
4. 上述“缴费明细”表中带“\*”标识为补缴，空行为断缴。带“&”标识为参保单位申请缓缴社会保险费单位缴费部分的时段。该参保人带&标志的缴费年月，养老保险在2026年12月前视同到账，工伤保险、失业保险在2026年12月前视同到账。
5. 居民养老保险、少儿/学生医疗保险缴费情况不在本清单中展示。
6. 如2020年2月至6月的单位缴费部分金额为“0”或者缴费金额减半的，属于按规定减免后实收金额。
7. 单位编号对应的单位名称：  
单位编号：705076  
单位名称：深圳市勘察测绘院（集团）有限公司



# 叶琴

姓名	叶琴	专业	工程测量
职称	测绘高级工程师	毕业学校	黑龙江工程学院
身份证			
毕业证书			

职称证



注册测绘师





姓名: 叶琴  
 Full Name \_\_\_\_\_  
 性别: 女  
 Sex \_\_\_\_\_  
 出生年月: 1978年12月  
 Date of Birth \_\_\_\_\_  
 专业类别: \_\_\_\_\_  
 Professional Type \_\_\_\_\_  
 批准日期: 2015年09月20日  
 Approval Date \_\_\_\_\_

持证人签名:  
 Signature of the Bearer

叶琴

签发单位盖章:  
 Issued by \_\_\_\_\_  
 签发日期: 2015年09月20日  
 Issued on \_\_\_\_\_



管理号: 2015072440722015449924000723  
 File No. :

## 中华人民共和国注册测绘师

### 注册证

本证书是中华人民共和国注册测绘师的执业凭证，准予持证人在执业范围和注册有效期内执业。

姓名: 叶琴  
 证书编号: 194401491(00)



证书流水号: 94206

有效期至: 2028-07-11

# 深圳市社会保险历年参保缴费明细表（个人）

姓名：叶琴

社保电脑号：620727279

身份证号码：352128197812183523

页码：1

参保单位名称：深圳市勘察测绘院（集团）有限公司

单位编号：705076

计算单位：元

缴费年	月	单位编号	养老保险			医疗保险			生育			工伤保险		失业保险			
			基数	单位交	个人交	险种	基数	单位交	个人交	险种	基数	单位交	基数	单位交	基数	单位交	
2024	04	705076	4572.0	731.52	365.76	1	6475	323.75	129.5	1	6475	32.38	4572	12.8	4572	36.58	9.14
2024	05	705076	4572.0	731.52	365.76	1	6475	323.75	129.5	1	6475	32.38	4572	12.8	4572	36.58	9.14
2024	06	705076	4572.0	731.52	365.76	1	6475	323.75	129.5	1	6475	32.38	4572	12.8	4572	36.58	9.14
2024	07	705076	4572.0	731.52	365.76	1	6475	323.75	129.5	1	6475	32.38	4572	18.29	4572	36.58	9.14
2024	08	705076	4572.0	731.52	365.76	1	6475	323.75	129.5	1	6475	32.38	4572	18.29	4572	36.58	9.14
2024	09	705076	4572.0	731.52	365.76	1	6475	323.75	129.5	1	6475	32.38	4572	18.29	4572	36.58	9.14
2024	10	705076	4572.0	731.52	365.76	1	6475	323.75	129.5	1	6475	32.38	4572	18.29	4572	36.58	9.14
2024	11	705076	4572.0	731.52	365.76	1	6475	323.75	129.5	1	6475	32.38	4572	18.29	4572	36.58	9.14
2024	12	705076	4572.0	731.52	365.76	1	6475	323.75	129.5	1	6475	32.38	4572	18.29	4572	36.58	9.14
2025	01	705076	4572.0	777.24	365.76	1	6733	336.65	134.66	1	6733	33.67	4572	18.29	4572	36.58	9.14
2025	02	705076	4572.0	777.24	365.76	1	6733	336.65	134.66	1	6733	33.67	4572	18.29	4572	36.58	9.14
2025	03	705076	4572.0	777.24	365.76	1	6733	336.65	134.66	1	6733	33.67	4572	18.29	4572	36.58	9.14
2025	04	705076	4572.0	777.24	365.76	1	6733	336.65	134.66	1	6733	33.67	4572	18.29	4572	36.58	9.14
2025	05	705076	4572.0	777.24	365.76	1	6733	336.65	134.66	1	6733	33.67	4572	18.29	4572	36.58	9.14
2025	06	705076	4572.0	777.24	365.76	1	6733	336.65	134.66	1	6733	33.67	4572	18.29	4572	36.58	9.14
2025	07	705076	4775.0	811.75	382.0	1	6733	336.65	134.66	1	6733	33.67	4572	18.29	4572	36.58	9.14
2025	08	705076	4775.0	811.75	382.0	1	6733	336.65	134.66	1	6733	33.67	4572	18.29	4572	36.58	9.14
2025	09	705076	4775.0	811.75	382.0	1	6733	336.65	134.66	1	6733	33.67	4572	18.29	4572	36.58	9.14
2025	10	705076	4775.0	811.75	382.0	1	6733	336.65	134.66	1	6733	33.67	4572	18.29	4572	36.58	9.14
2025	11	705076	4775.0	811.75	382.0	1	6733	336.65	134.66	1	6733	33.67	4572	18.29	4572	36.58	9.14
2025	12	705076	4775.0	811.75	382.0	1	6733	336.65	134.66	1	6733	33.67	4572	18.29	4572	36.58	9.14
2026	01	705076	4775.0	811.75	382.0	1	6727	403.62	134.54	1	6727	33.64	4572	18.29	4572	36.58	9.14
2026	02	705076	4775.0	811.75	382.0	1	6727	403.62	134.54	1	6727	33.64	4572	18.29	4572	36.58	9.14
2026	03	705076	4775.0	811.75	382.0	1	6727	403.62	134.54	1	6727	33.64	4572	18.29	4572	36.58	9.14
2026	04	705076	4775.0	811.75	382.0	1	6727	403.62	134.54	1	6727	33.64	4572	18.29	4572	36.58	9.14
合计			19364.62	9306.4			8568.03	3319.58			830.02		440.08	914.5		228.5	

### 备注：

1. 本证明可作为参保人在本单位参加社会保险的证明。向相关部门提供，查验部门可通过登录网址：<https://sipub.sz.gov.cn/vp/>，输入下列验真码（ 33927a0c81541957 ）核查，验真码有效期三个月。
2. 生育保险中的险种“1”为生育保险，“2”为生育医疗。
3. 医疗险种中的险种“1”为基本医疗保险一档，“2”为基本医疗保险二档，“4”为基本医疗保险三档，“5”为少儿/大学生医保（医疗保险二档），“6”为统筹医疗保险。
4. 上述“缴费明细”表中带“\*”标识为补缴，空行为断缴。带“&”标识为参保单位申请缓缴社会保险费单位缴费部分的时段。该参保人带&标志的缴费年月，养老保险在2026年12月前视同到账，工伤保险、失业保险在2026年12月前视同到账。
5. 居民养老保险、少儿/学生医疗保险缴费情况不在本清单中展示。
6. 如2020年2月至6月的单位缴费部分金额为“0”或者缴费金额减半的，属于按规定减免后实收金额。
7. 单位编号对应的单位名称：  
单位编号 705076 单位名称 深圳市勘察测绘院（集团）有限公司



# 钟清祥

姓名	钟清祥	专业	测量工程
职称	测绘高级工程师	毕业院校	成都理工学院
身份证			
毕业证书			

职称  
证书



注册  
测绘  
师





姓名: 钟清祥  
 Full Name \_\_\_\_\_  
 性别: 男  
 Sex \_\_\_\_\_  
 出生年月: 1972年10月  
 Date of Birth \_\_\_\_\_  
 专业类别: \_\_\_\_\_  
 Professional Type \_\_\_\_\_  
 批准日期: 2016年09月25日  
 Approval Date \_\_\_\_\_

持证人签名:  
 Signature of the Bearer

钟清祥

签发单位盖章:  
 Issued by \_\_\_\_\_  
 签发日期: 2017年09月13日  
 Issued on \_\_\_\_\_



管理号: 2016072440722016449906000788  
 File No.

## 中华人民共和国注册测绘师 注册证

本证书是中华人民共和国注册测绘师的执业凭证，准予持证人在执业范围和注册有效期内执业。

姓名: 钟清祥  
 证书编号: 204401817(00)



证书流水号: 79333

有效期至: 2026-06-10

测绘  
作业  
证

	职 称 <u>高级工程师</u>
	专 业 <u>工程测量</u>
	工作单 <u>深圳市勘察测绘院(集团)有限公司</u>
	发证日期 <u>2023-08-15</u>
	证书编号 <u>4403010607</u>
姓 名 <u>钟清祥</u>	
性 别 <u>男</u>	
身份证号 <u>44142419721005231</u>	

# 深圳市社会保险历年参保缴费明细表（个人）

姓名：钟清祥

社保电脑号：2035139

身份证号码：441424197210052317

页码：1

参保单位名称：深圳市勘察测绘院（集团）有限公司

单位编号：705076

计算单位：元

缴费年	月	单位编号	养老保险			医疗保险			生育			工伤保险		失业保险			
			基数	单位交	个人交	险种	基数	单位交	个人交	险种	基数	单位交	基数	单位交	基数	单位交	个人交
2024	04	705076	6210.0	993.6	496.8	1	6475	323.75	129.5	1	6475	32.38	6210	17.39	6210	49.68	12.42
2024	05	705076	6210.0	993.6	496.8	1	6475	323.75	129.5	1	6475	32.38	6210	17.39	6210	49.68	12.42
2024	06	705076	6210.0	993.6	496.8	1	6475	323.75	129.5	1	6475	32.38	6210	17.39	6210	49.68	12.42
2024	07	705076	6210.0	993.6	496.8	1	6475	323.75	129.5	1	6475	32.38	6210	24.84	6210	49.68	12.42
2024	08	705076	6210.0	993.6	496.8	1	6475	323.75	129.5	1	6475	32.38	6210	24.84	6210	49.68	12.42
2024	09	705076	6210.0	993.6	496.8	1	6475	323.75	129.5	1	6475	32.38	6210	24.84	6210	49.68	12.42
2024	10	705076	6210.0	993.6	496.8	1	6475	323.75	129.5	1	6475	32.38	6210	24.84	6210	49.68	12.42
2024	11	705076	6210.0	993.6	496.8	1	6475	323.75	129.5	1	6475	32.38	6210	24.84	6210	49.68	12.42
2024	12	705076	6210.0	993.6	496.8	1	6475	323.75	129.5	1	6475	32.38	6210	24.84	6210	49.68	12.42
2025	01	705076	6210.0	1055.7	496.8	1	6733	336.65	134.66	1	6733	33.67	6210	24.84	6210	49.68	12.42
2025	02	705076	6210.0	1055.7	496.8	1	6733	336.65	134.66	1	6733	33.67	6210	24.84	6210	49.68	12.42
2025	03	705076	6210.0	1055.7	496.8	1	6733	336.65	134.66	1	6733	33.67	6210	24.84	6210	49.68	12.42
2025	04	705076	6210.0	1055.7	496.8	1	6733	336.65	134.66	1	6733	33.67	6210	24.84	6210	49.68	12.42
2025	05	705076	6210.0	1055.7	496.8	1	6733	336.65	134.66	1	6733	33.67	6210	24.84	6210	49.68	12.42
2025	06	705076	6210.0	1055.7	496.8	1	6733	336.65	134.66	1	6733	33.67	6210	24.84	6210	49.68	12.42
2025	07	705076	6210.0	1055.7	496.8	1	6733	336.65	134.66	1	6733	33.67	6210	24.84	6210	49.68	12.42
2025	08	705076	6210.0	1055.7	496.8	1	6733	336.65	134.66	1	6733	33.67	6210	24.84	6210	49.68	12.42
2025	09	705076	6210.0	1055.7	496.8	1	6733	336.65	134.66	1	6733	33.67	6210	24.84	6210	49.68	12.42
2025	10	705076	6210.0	1055.7	496.8	1	6733	336.65	134.66	1	6733	33.67	6210	24.84	6210	49.68	12.42
2025	11	705076	6210.0	1055.7	496.8	1	6733	336.65	134.66	1	6733	33.67	6210	24.84	6210	49.68	12.42
2025	12	705076	6210.0	1055.7	496.8	1	6733	336.65	134.66	1	6733	33.67	6210	24.84	6210	49.68	12.42
2026	01	705076	6210.0	1055.7	496.8	1	6727	403.62	134.54	1	6727	33.64	6210	24.84	6210	49.68	12.42
2026	02	705076	6210.0	1055.7	496.8	1	6727	403.62	134.54	1	6727	33.64	6210	24.84	6210	49.68	12.42
2026	03	705076	6210.0	1055.7	496.8	1	6727	403.62	134.54	1	6727	33.64	6210	24.84	6210	49.68	12.42
2026	04	705076	6210.0	1055.7	496.8	1	6727	403.62	134.54	1	6727	33.64	6210	24.84	6210	49.68	12.42
合计			25833.6	12420.0			8568.03	3319.58			830.02						310.5

## 备注：

1. 本证明可作为参保人在本单位参加社会保险的证明。向相关部门提供，查验部门可通过登录网址：<https://sipub.sz.gov.cn/vp/>，输入下列验真码（ 33927a0c8133dae4 ）核查，验真码有效期三个月。
2. 生育保险中的险种“1”为生育保险，“2”为生育医疗。
3. 医疗险种中的险种“1”为基本医疗保险一档，“2”为基本医疗保险二档，“4”为基本医疗保险三档，“5”为少儿/大学生医保（医疗保险二档），“6”为统筹医疗保险。
4. 上述“缴费明细”表中带“\*”标识为补缴，空行为断缴。带“&”标识为参保单位申请缓缴社会保险费单位缴费部分的时段。该参保人带&标志的缴费年月，养老保险在2026年12月前视同到账，工伤保险、失业保险在2026年12月前视同到账。
5. 居民养老保险、少儿/学生医疗保险缴费情况不在本清单中展示。
6. 如2020年2月至6月的单位缴费部分金额为“0”或者缴费金额减半的，属于按规定减免后实收金额。
7. 单位编号对应的单位名称：  
单位编号 705076 单位名称 深圳市勘察测绘院（集团）有限公司



# 向左凡

姓名	向左凡	专业	工程测量技术
职称	测绘工程师	毕业院校	武汉大学
身份证	 <p>中华人民共和国居民身份证</p> <p>姓名 向左凡 性别 男 民族 汉 出生 1990年9月2日 住址 湖南省澧县澧南镇邢家河村14组 公民身份号码 430723199009020854</p> <p>签发机关 澧县公安局 有效期限 2024.09.11-2044.09.11</p>		
毕业证书	 <p>成人高等教育</p> <p>197</p> <p>毕业证书</p> <p>学生 向左凡 性别 男，一九九〇年九月二日生，于二〇〇九年三月至二〇一一年七月在本校 工程测量技术专业 函授 学习，修完 专 科教学计划规定的全部课程，成绩合格，准予毕业。</p> <p>校 名： 校（院）长： 红李印晓</p> <p>批准文号：教发[2008]22号 证书编号：104865201106200484</p> <p>二〇一一年七月一日</p> <p>中华人民共和国教育部学历证书查询网址 <a href="http://www.chsi.com.cn">http://www.chsi.com.cn</a></p>		

# 广东省职称证书

姓名：向左凡  
身份证号：430723199009020854



职称名称：工程师  
专业：测绘  
级别：中级

取得方式：职称评审

通过时间：2020年06月14日

评审组织：深圳市建筑专业中级专业技术资格第一评审委员会

证书编号：2003003041960

发证单位：深圳市人力资源和社会保障局

发证时间：2020年10月15日



查询网址：<http://www.gdhrss.gov.cn/gdweb/zyjsrc>

职称证  
书

房产测绘技术培训考核通过证明文件

# 深圳市地籍测绘大队文件

深地籍(2016)8号

## 深圳市地籍测绘大队关于公布2016年房产测绘技术培训考核通过人员名单的通知

各科室、中队，各资格供应商：

为更好地落实我单位测绘资格供应商相关制度，提高房产测绘作业人员技术水平和质量，补充从业人员数量，大队根据工作需要组织了房产测绘技术培训，并于6月27日举行了房产测绘技术能力考核。现将2016年房产测绘技术培训考核通过人员名单予以公布。

特此通知。

附件：2016年房产测绘技术培训考核通过人员名单（共157人）



深圳市地籍测绘大队办公室

2016年8月3日印发



深圳市勘察研究院有限公司 (13人)

蓝辉 邓勇 贺宇峰 王文哲 陈志明 那昊亮  
牟升华 薛凯健 刘远山 邹培炎 任晓乾 林争  
王小东

深圳市勘察测绘院有限公司 (7人)

陆游 樊晓利 梁向华 向左凡 罗凌燕 杨秋凤  
张长迪

深圳市建设综合勘察设计院有限公司 (4人)

闫磊 王双龙 陆冲 郝埃俊

深圳市华韵测绘科技有限公司 (11人)

徐林 龚泽友 孙永平 王求斌 文学才 夏孔超  
周宇艳 逢杰 戴志浩 李岚强 黎金峰

深圳市好山水测绘科技有限公司 (11人)

王镗植 吴万青 杨志鹏 汤英贵 从优哲 吴伟武  
刘朔 左盼盼 廖乐超 牛伟云 林烁

深圳市国测测绘技术有限公司 (7人)

陆珍珍 董宇 赵大勇 郑武雄 宋长清 罗敏奇  
朱玉道

# 深圳市社会保险历年参保缴费明细表（个人）

姓名：向左凡

社保电脑号：628056784

身份证号码：430723199009020854

页码：1

参保单位名称：深圳市勘察测绘院（集团）有限公司

单位编号：705076

计算单位：元

缴费年	月	单位编号	养老保险			医疗保险			生育			工伤保险		失业保险			
			基数	单位交	个人交	险种	基数	单位交	个人交	险种	基数	单位交	基数	单位交	基数	单位交	个人交
2024	04	705076	5040.0	756.0	403.2	1	6475	323.75	129.5	1	6475	32.38	5040	14.11	5040	40.32	10.08
2024	05	705076	5040.0	756.0	403.2	1	6475	323.75	129.5	1	6475	32.38	5040	14.11	5040	40.32	10.08
2024	06	705076	5040.0	756.0	403.2	1	6475	323.75	129.5	1	6475	32.38	5040	14.11	5040	40.32	10.08
2024	07	705076	5040.0	756.0	403.2	1	6475	323.75	129.5	1	6475	32.38	5040	20.16	5040	40.32	10.08
2024	08	705076	5040.0	756.0	403.2	1	6475	323.75	129.5	1	6475	32.38	5040	20.16	5040	40.32	10.08
2024	09	705076	5040.0	756.0	403.2	1	6475	323.75	129.5	1	6475	32.38	5040	20.16	5040	40.32	10.08
2024	10	705076	5040.0	756.0	403.2	1	6475	323.75	129.5	1	6475	32.38	5040	20.16	5040	40.32	10.08
2024	11	705076	5040.0	756.0	403.2	1	6475	323.75	129.5	1	6475	32.38	5040	20.16	5040	40.32	10.08
2024	12	705076	5040.0	756.0	403.2	1	6475	323.75	129.5	1	6475	32.38	5040	20.16	5040	40.32	10.08
2025	01	705076	5040.0	806.4	403.2	1	6733	336.65	134.66	1	6733	33.67	5040	20.16	5040	40.32	10.08
2025	02	705076	5040.0	806.4	403.2	1	6733	336.65	134.66	1	6733	33.67	5040	20.16	5040	40.32	10.08
2025	03	705076	5040.0	806.4	403.2	1	6733	336.65	134.66	1	6733	33.67	5040	20.16	5040	40.32	10.08
2025	04	705076	5040.0	806.4	403.2	1	6733	336.65	134.66	1	6733	33.67	5040	20.16	5040	40.32	10.08
2025	05	705076	5040.0	806.4	403.2	1	6733	336.65	134.66	1	6733	33.67	5040	20.16	5040	40.32	10.08
2025	06	705076	5040.0	806.4	403.2	1	6733	336.65	134.66	1	6733	33.67	5040	20.16	5040	40.32	10.08
2025	07	705076	5040.0	806.4	403.2	1	6733	336.65	134.66	1	6733	33.67	5040	20.16	5040	40.32	10.08
2025	08	705076	5040.0	806.4	403.2	1	6733	336.65	134.66	1	6733	33.67	5040	20.16	5040	40.32	10.08
2025	09	705076	5040.0	806.4	403.2	1	6733	336.65	134.66	1	6733	33.67	5040	20.16	5040	40.32	10.08
2025	10	705076	5040.0	806.4	403.2	1	6733	336.65	134.66	1	6733	33.67	5040	20.16	5040	40.32	10.08
2025	11	705076	5040.0	806.4	403.2	1	6733	336.65	134.66	1	6733	33.67	5040	20.16	5040	40.32	10.08
2025	12	705076	5040.0	806.4	403.2	1	6733	336.65	134.66	1	6733	33.67	5040	20.16	5040	40.32	10.08
2026	01	705076	5040.0	806.4	403.2	1	6727	403.62	134.54	1	6727	33.64	5040	20.16	5040	40.32	10.08
2026	02	705076	5040.0	806.4	403.2	1	6727	403.62	134.54	1	6727	33.64	5040	20.16	5040	40.32	10.08
2026	03	705076	5040.0	806.4	403.2	1	6727	403.62	134.54	1	6727	33.64	5040	20.16	5040	40.32	10.08
2026	04	705076	5040.0	806.4	403.2	1	6727	403.62	134.54	1	6727	33.64	5040	20.16	5040	40.32	10.08
合计			19706.4	10080.0			8568.03	3319.58			830.02		435.88	1008.0		252.0	

## 备注：

1. 本证明可作为参保人在本单位参加社会保险的证明。向相关部门提供，查验部门可通过登录网址：<https://sipub.sz.gov.cn/vp/>，输入下列验真码（ 33927a0c81360e62 ）核查，验真码有效期三个月。
2. 生育保险中的险种“1”为生育保险，“2”为生育医疗。
3. 医疗险种中的险种“1”为基本医疗保险一档，“2”为基本医疗保险二档，“4”为基本医疗保险三档，“5”为少儿/大学生医保（医疗保险二档），“6”为统筹医疗保险。
4. 上述“缴费明细”表中带“\*”标识为补缴，空行为断缴。带“&”标识为参保单位申请缓缴社会保险费单位缴费部分的时段。该参保人带&标志的缴费年月，养老保险在2026年12月前视同到账，工伤保险、失业保险在2026年12月前视同到账。
5. 居民养老保险、少儿/学生医疗保险缴费情况不在本清单中展示。
6. 如2020年2月至6月的单位缴费部分金额为“0”或者缴费金额减半的，属于按规定减免后实收金额。
7. 单位编号对应的单位名称：  
单位编号 705076 单位名称 深圳市勘察测绘院（集团）有限公司



# 陈许文

姓名	陈许文	专业	会计
职称	测绘工程师	毕业院校	湖南农业大学
身份证			
毕业证书			

<p>职称证</p>	 <p>陈许文 于二〇一六年十二月，经 深圳市建筑业中级专业技术资格第一评审委员会评审通过，具备 测绘工程师 资格。特发此证</p> <p>深圳市人力资源和社会保障局 发证单位 二〇一七年四月二十五日</p> <p>粤中取证字第 1703003003249 号</p>
------------	--

<p>测绘作业证</p>	 <p>姓名 陈许文 性别 男 身份证号 430224197503263816</p> <p>职称 工程师 专业 统计 工作 深圳市勘察测绘院(集团)有限公司 发证日期 2023-08-15 证书编号 4403010621</p>
--------------	--

# 深圳市社会保险历年参保缴费明细表（个人）

姓名：陈许文

社保电脑号：605770602

身份证号码：430221197503263616

页码：1

参保单位名称：深圳市勘察测绘院（集团）有限公司

单位编号：705076

计算单位：元

缴费年	月	单位编号	养老保险			医疗保险			生育			工伤保险		失业保险			
			基数	单位交	个人交	险种	基数	单位交	个人交	险种	基数	单位交	基数	单位交	基数	单位交	个人交
2024	04	705076	5040.0	806.4	403.2	1	6475	323.75	129.5	1	6475	32.38	5040	14.11	5040	40.32	10.08
2024	05	705076	5040.0	806.4	403.2	1	6475	323.75	129.5	1	6475	32.38	5040	14.11	5040	40.32	10.08
2024	06	705076	5040.0	806.4	403.2	1	6475	323.75	129.5	1	6475	32.38	5040	14.11	5040	40.32	10.08
2024	07	705076	5040.0	806.4	403.2	1	6475	323.75	129.5	1	6475	32.38	5040	20.16	5040	40.32	10.08
2024	08	705076	5040.0	806.4	403.2	1	6475	323.75	129.5	1	6475	32.38	5040	20.16	5040	40.32	10.08
2024	09	705076	5040.0	806.4	403.2	1	6475	323.75	129.5	1	6475	32.38	5040	20.16	5040	40.32	10.08
2024	10	705076	5040.0	806.4	403.2	1	6475	323.75	129.5	1	6475	32.38	5040	20.16	5040	40.32	10.08
2024	11	705076	5040.0	806.4	403.2	1	6475	323.75	129.5	1	6475	32.38	5040	20.16	5040	40.32	10.08
2024	12	705076	5040.0	806.4	403.2	1	6475	323.75	129.5	1	6475	32.38	5040	20.16	5040	40.32	10.08
2025	01	705076	5040.0	856.8	403.2	1	6733	336.65	134.66	1	6733	33.67	5040	20.16	5040	40.32	10.08
2025	02	705076	5040.0	856.8	403.2	1	6733	336.65	134.66	1	6733	33.67	5040	20.16	5040	40.32	10.08
2025	03	705076	5040.0	856.8	403.2	1	6733	336.65	134.66	1	6733	33.67	5040	20.16	5040	40.32	10.08
2025	04	705076	5040.0	856.8	403.2	1	6733	336.65	134.66	1	6733	33.67	5040	20.16	5040	40.32	10.08
2025	05	705076	5040.0	856.8	403.2	1	6733	336.65	134.66	1	6733	33.67	5040	20.16	5040	40.32	10.08
2025	06	705076	5040.0	856.8	403.2	1	6733	336.65	134.66	1	6733	33.67	5040	20.16	5040	40.32	10.08
2025	07	705076	5040.0	856.8	403.2	1	6733	336.65	134.66	1	6733	33.67	5040	20.16	5040	40.32	10.08
2025	08	705076	5040.0	856.8	403.2	1	6733	336.65	134.66	1	6733	33.67	5040	20.16	5040	40.32	10.08
2025	09	705076	5040.0	856.8	403.2	1	6733	336.65	134.66	1	6733	33.67	5040	20.16	5040	40.32	10.08
2025	10	705076	5040.0	856.8	403.2	1	6733	336.65	134.66	1	6733	33.67	5040	20.16	5040	40.32	10.08
2025	11	705076	5040.0	856.8	403.2	1	6733	336.65	134.66	1	6733	33.67	5040	20.16	5040	40.32	10.08
2025	12	705076	5040.0	856.8	403.2	1	6733	336.65	134.66	1	6733	33.67	5040	20.16	5040	40.32	10.08
2026	01	705076	5040.0	856.8	403.2	1	6727	403.62	134.54	1	6727	33.64	5040	20.16	5040	40.32	10.08
2026	02	705076	5040.0	856.8	403.2	1	6727	403.62	134.54	1	6727	33.64	5040	20.16	5040	40.32	10.08
2026	03	705076	5040.0	856.8	403.2	1	6727	403.62	134.54	1	6727	33.64	5040	20.16	5040	40.32	10.08
2026	04	705076	5040.0	856.8	403.2	1	6727	403.62	134.54	1	6727	33.64	5040	20.16	5040	40.32	10.08
合计			20966.4	10080.0			8568.03	3319.58			830.02		456.88	1008.0		252.0	

### 备注：

1. 本证明可作为参保人在本单位参加社会保险的证明。向相关部门提供，查验部门可通过登录网址：<https://sipub.sz.gov.cn/vp/>，输入下列验真码（ 33927a0c81377b07 ）核查，验真码有效期三个月。
2. 生育保险中的险种“1”为生育保险，“2”为生育医疗。
3. 医疗险种中的险种“1”为基本医疗保险一档，“2”为基本医疗保险二档，“4”为基本医疗保险三档，“5”为少儿/大学生医保（医疗保险二档），“6”为统筹医疗保险。
4. 上述“缴费明细”表中带“\*”标识为补缴，空行为断缴。带“&”标识为参保单位申请缓缴社会保险费单位缴费部分的时段。该参保人带&标志的缴费年月，养老保险在2026年12月前视同到账，工伤保险、失业保险在2026年12月前视同到账。
5. 居民养老保险、少儿/学生医疗保险缴费情况不在本清单中展示。
6. 如2020年2月至6月的单位缴费部分金额为“0”或者缴费金额减半的，属于按规定减免后实收金额。
7. 单位编号对应的单位名称：  
单位编号 705076 单位名称 深圳市勘察测绘院（集团）有限公司



# 罗辉贤

姓名	罗辉贤	专业	建筑专业
职称	建筑助理工程师	毕业院校	连丰县成人中等专业技术学校
身份证			
毕业证书			

职称证书



房产测绘合格证



# 深圳市社会保险历年参保缴费明细表（个人）

姓名：罗辉贤

社保电脑号：605770641

身份证号码：442529196810211813

页码：1

参保单位名称：深圳市勘察测绘院（集团）有限公司

单位编号：705076

计算单位：元

缴费年	月	单位编号	养老保险			医疗保险			生育			工伤保险		失业保险			
			基数	单位交	个人交	险种	基数	单位交	个人交	险种	基数	单位交	基数	单位交	基数	单位交	个人交
2024	04	705076	5040.0	756.0	403.2	1	6475	323.75	129.5	1	6475	32.38	5040	14.11	5040	40.32	10.08
2024	05	705076	5040.0	756.0	403.2	1	6475	323.75	129.5	1	6475	32.38	5040	14.11	5040	40.32	10.08
2024	06	705076	5040.0	756.0	403.2	1	6475	323.75	129.5	1	6475	32.38	5040	14.11	5040	40.32	10.08
2024	07	705076	5040.0	756.0	403.2	1	6475	323.75	129.5	1	6475	32.38	5040	20.16	5040	40.32	10.08
2024	08	705076	5040.0	756.0	403.2	1	6475	323.75	129.5	1	6475	32.38	5040	20.16	5040	40.32	10.08
2024	09	705076	5040.0	756.0	403.2	1	6475	323.75	129.5	1	6475	32.38	5040	20.16	5040	40.32	10.08
2024	10	705076	5040.0	756.0	403.2	1	6475	323.75	129.5	1	6475	32.38	5040	20.16	5040	40.32	10.08
2024	11	705076	5040.0	756.0	403.2	1	6475	323.75	129.5	1	6475	32.38	5040	20.16	5040	40.32	10.08
2024	12	705076	5040.0	756.0	403.2	1	6475	323.75	129.5	1	6475	32.38	5040	20.16	5040	40.32	10.08
2025	01	705076	5040.0	806.4	403.2	1	6733	336.65	134.66	1	6733	33.67	5040	20.16	5040	40.32	10.08
2025	02	705076	5040.0	806.4	403.2	1	6733	336.65	134.66	1	6733	33.67	5040	20.16	5040	40.32	10.08
2025	03	705076	5040.0	806.4	403.2	1	6733	336.65	134.66	1	6733	33.67	5040	20.16	5040	40.32	10.08
2025	04	705076	5040.0	806.4	403.2	1	6733	336.65	134.66	1	6733	33.67	5040	20.16	5040	40.32	10.08
2025	05	705076	5040.0	806.4	403.2	1	6733	336.65	134.66	1	6733	33.67	5040	20.16	5040	40.32	10.08
2025	06	705076	5040.0	806.4	403.2	1	6733	336.65	134.66	1	6733	33.67	5040	20.16	5040	40.32	10.08
2025	07	705076	5040.0	806.4	403.2	1	6733	336.65	134.66	1	6733	33.67	5040	20.16	5040	40.32	10.08
2025	08	705076	5040.0	806.4	403.2	1	6733	336.65	134.66	1	6733	33.67	5040	20.16	5040	40.32	10.08
2025	09	705076	5040.0	806.4	403.2	1	6733	336.65	134.66	1	6733	33.67	5040	20.16	5040	40.32	10.08
2025	10	705076	5040.0	806.4	403.2	1	6733	336.65	134.66	1	6733	33.67	5040	20.16	5040	40.32	10.08
2025	11	705076	5040.0	806.4	403.2	1	6733	336.65	134.66	1	6733	33.67	5040	20.16	5040	40.32	10.08
2025	12	705076	5040.0	806.4	403.2	1	6733	336.65	134.66	1	6733	33.67	5040	20.16	5040	40.32	10.08
2026	01	705076	5040.0	806.4	403.2	1	6727	403.62	134.54	1	6727	33.64	5040	20.16	5040	40.32	10.08
2026	02	705076	5040.0	806.4	403.2	1	6727	403.62	134.54	1	6727	33.64	5040	20.16	5040	40.32	10.08
2026	03	705076	5040.0	806.4	403.2	1	6727	403.62	134.54	1	6727	33.64	5040	20.16	5040	40.32	10.08
2026	04	705076	5040.0	806.4	403.2	1	6727	403.62	134.54	1	6727	33.64	5040	20.16	5040	40.32	10.08
合计			19706.4	10080.0			8568.03	3319.58			830.02		435.88	1008.0		252.0	

### 备注：

- 本证明可作为参保人在本单位参加社会保险的证明。向相关部门提供，查验部门可通过登录网址：<https://sipub.sz.gov.cn/vp/>，输入下列验真码（ 33927a0c81283cft ）核查，验真码有效期三个月。
- 生育保险中的险种“1”为生育保险，“2”为生育医疗。
- 医疗险种中的险种“1”为基本医疗保险一档，“2”为基本医疗保险二档，“4”为基本医疗保险三档，“5”为少儿/大学生医保（医疗保险二档），“6”为统筹医疗保险。
- 上述“缴费明细”表中带“\*”标识为补缴，空行为断缴。带“&”标识为参保单位申请缓缴社会保险费单位缴费部分的时段。该参保人带&标志的缴费年月，养老保险在2026年12月前视同到账，工伤保险、失业保险在2026年12月前视同到账。
- 居民养老保险、少儿/学生医疗保险缴费情况不在本清单中展示。
- 如2020年2月至6月的单位缴费部分金额为“0”或者缴费金额减半的，属于按规定减免后实收金额。
- 单位编号对应的单位名称：  
单位编号 705076 单位名称 深圳市勘察测绘院（集团）有限公司



# 胡小海

姓名	胡小海	专业	测绘工程
职称	测绘助理工程师	毕业院校	江西理工大学
身份证			
毕业证书	 <p>普通高等学校</p> <h2>毕业证书</h2> <p>学生 <b>胡小海</b> 性别 <b>男</b>，一九九五年十月一日生， 于二〇一三年九月至二〇一七年七月在本校 <b>测绘工程</b> 专业 <b>四</b> 年制 <b>本</b> 科学学习，修完教学计划规定的全部课程，成绩合格， 准予毕业。</p> <p>校 名：<b>江西理工大学</b> 校（院）长：<b>杨斌</b></p> <p>证书编号：104071201705003284 二〇一七年七月一日</p> <p><small>中华人民共和国教育部学历证书查询网址：<a href="http://www.chsi.com.cn">http://www.chsi.com.cn</a></small></p>		

职称  
证书

# 广东省职称证书

姓名：胡小海  
身份证号：362430199510012357



职称名称：助理工程师

专业：测绘

级别：助理级

取得方式：考核认定

通过时间：2019年10月31日

评审组织：深圳市福田区人力资源局（非公职人员申报）

证书编号：1903046002643

发证单位：深圳市福田区人力资源局

发证时间：2019年11月26日



查询网址：<http://www.gdhrss.gov.cn/gdweb/zyjsrc>

注册  
测绘  
师



## 注册测绘师

Registered Surveyor

本证书由中华人民共和国人力资源  
和社会保障部、自然资源部批准颁发，  
表明持证人通过国家统一组织的考试，  
取得注册测绘师职业资格。

姓名：胡小海

证件号码：362430199510012357

性别：男

出生年月：1995年10月

批准日期：2022年09月18日

管理号：20220907244000000094

  
中华人民共和国  
人力资源和社会保障部

  
中华人民共和国  
自然资源部



## 中华人民共和国注册测绘师

### 注册证

本证书是中华人民共和国注册测绘师的执业凭证，准予持证人在执业范围和注册有效期内执业。

姓名：胡小海

证书编号：234402790(00)



证书流水号：81536

有效期至：2026-08-29

测绘  
作业  
证

姓名 胡小海  
性别 男  
身份证号 362480199510012357

职称 助理工程师  
专业 测绘工程  
工作单位 深圳市勘察测绘院(集团)有限公司  
发证日期 2023-08-15  
证书编号 4403010650

广东省自然资源厅  
深圳市勘察测绘院(集团)有限公司  
(3)



# 深圳市社会保险历年参保缴费明细表（个人）

姓名：胡小海

社保电脑号：647074322

身份证号码：362430199510012357

页码：1

参保单位名称：深圳市勘察测绘院（集团）有限公司

单位编号：705076

计算单位：元

缴费年	月	单位编号	养老保险			医疗保险			生育			工伤保险		失业保险			
			基数	单位交	个人交	险种	基数	单位交	个人交	险种	基数	单位交	基数	单位交	基数	单位交	个人交
2024	04	705076	4752.0	712.8	380.16	1	6475	323.75	129.5	1	6475	32.38	4752	13.31	4752	38.02	9.5
2024	05	705076	4752.0	712.8	380.16	1	6475	323.75	129.5	1	6475	32.38	4752	13.31	4752	38.02	9.5
2024	06	705076	4752.0	712.8	380.16	1	6475	323.75	129.5	1	6475	32.38	4752	13.31	4752	38.02	9.5
2024	07	705076	4752.0	712.8	380.16	1	6475	323.75	129.5	1	6475	32.38	4752	19.01	4752	38.02	9.5
2024	08	705076	4752.0	712.8	380.16	1	6475	323.75	129.5	1	6475	32.38	4752	19.01	4752	38.02	9.5
2024	09	705076	4752.0	712.8	380.16	1	6475	323.75	129.5	1	6475	32.38	4752	19.01	4752	38.02	9.5
2024	10	705076	4752.0	712.8	380.16	1	6475	323.75	129.5	1	6475	32.38	4752	19.01	4752	38.02	9.5
2024	11	705076	4752.0	712.8	380.16	1	6475	323.75	129.5	1	6475	32.38	4752	19.01	4752	38.02	9.5
2024	12	705076	4752.0	712.8	380.16	1	6475	323.75	129.5	1	6475	32.38	4752	19.01	4752	38.02	9.5
2025	01	705076	4752.0	760.32	380.16	1	6733	336.65	134.66	1	6733	33.67	4752	19.01	4752	38.02	9.5
2025	02	705076	4752.0	760.32	380.16	1	6733	336.65	134.66	1	6733	33.67	4752	19.01	4752	38.02	9.5
2025	03	705076	4752.0	760.32	380.16	1	6733	336.65	134.66	1	6733	33.67	4752	19.01	4752	38.02	9.5
2025	04	705076	4752.0	760.32	380.16	1	6733	336.65	134.66	1	6733	33.67	4752	19.01	4752	38.02	9.5
2025	05	705076	4752.0	760.32	380.16	1	6733	336.65	134.66	1	6733	33.67	4752	19.01	4752	38.02	9.5
2025	06	705076	4752.0	760.32	380.16	1	6733	336.65	134.66	1	6733	33.67	4752	19.01	4752	38.02	9.5
2025	07	705076	4775.0	764.0	382.0	1	6733	336.65	134.66	1	6733	33.67	4752	19.01	4752	38.02	9.5
2025	08	705076	4775.0	764.0	382.0	1	6733	336.65	134.66	1	6733	33.67	4752	19.01	4752	38.02	9.5
2025	09	705076	4775.0	764.0	382.0	1	6733	336.65	134.66	1	6733	33.67	4752	19.01	4752	38.02	9.5
2025	10	705076	4775.0	764.0	382.0	1	6733	336.65	134.66	1	6733	33.67	4752	19.01	4752	38.02	9.5
2025	11	705076	4775.0	764.0	382.0	1	6733	336.65	134.66	1	6733	33.67	4752	19.01	4752	38.02	9.5
2025	12	705076	4775.0	764.0	382.0	1	6733	336.65	134.66	1	6733	33.67	4752	19.01	4752	38.02	9.5
2026	01	705076	4775.0	764.0	382.0	1	6727	403.62	134.54	1	6727	33.64	4752	19.01	4752	38.02	9.5
2026	02	705076	4775.0	764.0	382.0	1	6727	403.62	134.54	1	6727	33.64	4752	19.01	4752	38.02	9.5
2026	03	705076	4775.0	764.0	382.0	1	6727	403.62	134.54	1	6727	33.64	4752	19.01	4752	38.02	9.5
2026	04	705076	4775.0	764.0	382.0	1	6727	403.62	134.54	1	6727	33.64	4752	19.01	4752	38.02	9.5
合计			18617.12	9522.4			8568.03	3319.58			830.02		438.15		950.5		237.5

## 备注：

1. 本证明可作为参保人在本单位参加社会保险的证明。向相关部门提供，查验部门可通过登录网址：<https://sipub.sz.gov.cn/vp/>，输入下列验真码（ 33927a0c81532f9e ）核查，验真码有效期三个月。
2. 生育保险中的险种“1”为生育保险，“2”为生育医疗。
3. 医疗险种中的险种“1”为基本医疗保险一档，“2”为基本医疗保险二档，“4”为基本医疗保险三档，“5”为少儿/大学生医保（医疗保险二档），“6”为统筹医疗保险。
4. 上述“缴费明细”表中带“\*”标识为补缴，空行为断缴。带“&”标识为参保单位申请缓缴社会保险费单位缴费部分的时段。该参保人带&标志的缴费年月，养老保险在2026年12月前视同到账，工伤保险、失业保险在2026年12月前视同到账。
5. 居民养老保险、少儿/学生医疗保险缴费情况不在本清单中展示。
6. 如2020年2月至6月的单位缴费部分金额为“0”或者缴费金额减半的，属于按规定减免后实收金额。
7. 单位编号对应的单位名称：  
单位编号 705076 单位名称 深圳市勘察测绘院（集团）有限公司



# 李明星

姓名	李明星	专业	土木工程
职称	测绘工程师	毕业院校	信阳师范学院
身份证			
毕业证书	 <p>中华人民共和国教育部学历证书查询网址: <a href="http://www.chsi">http://www.chsi</a></p>		

# 广东省职称证书

姓名：李明星  
身份证号：411522199310232418



职称名称：工程师  
专业：测绘  
级别：中级

取得方式：职称评审  
通过时间：2025年7月12日

评审组织：深圳市国土空间规划专业高级职称评审委员会

证书编号：2503003275821

发证单位：深圳市人力资源和社会保障局

发证时间：2025年11月18日



职称  
证书

测绘  
作业  
证



# 深圳市社会保险历年参保缴费明细表（个人）

姓名：李明星

社保电脑号：647351078

身份证号码：411522199310232418

页码：1

参保单位名称：深圳市勘察测绘院（集团）有限公司

单位编号：705076

计算单位：元

缴费年	月	单位编号	养老保险			医疗保险			生育			工伤保险		失业保险			
			基数	单位交	个人交	险种	基数	单位交	个人交	险种	基数	单位交	基数	单位交	基数	单位交	个人交
2024	04	705076	3523.0	528.45	281.84	1	6475	323.75	129.5	1	6475	32.38	3276	9.17	3276	26.21	6.55
2024	05	705076	3523.0	528.45	281.84	1	6475	323.75	129.5	1	6475	32.38	3276	9.17	3276	26.21	6.55
2024	06	705076	3523.0	528.45	281.84	1	6475	323.75	129.5	1	6475	32.38	3276	9.17	3276	26.21	6.55
2024	07	705076	4492.0	673.8	359.36	1	6475	323.75	129.5	1	6475	32.38	3276	13.1	3276	26.21	6.55
2024	08	705076	4492.0	673.8	359.36	1	6475	323.75	129.5	1	6475	32.38	3276	13.1	3276	26.21	6.55
2024	09	705076	4492.0	673.8	359.36	1	6475	323.75	129.5	1	6475	32.38	3276	13.1	3276	26.21	6.55
2024	10	705076	4492.0	673.8	359.36	1	6475	323.75	129.5	1	6475	32.38	3276	13.1	3276	26.21	6.55
2024	11	705076	4492.0	673.8	359.36	1	6475	323.75	129.5	1	6475	32.38	3276	13.1	3276	26.21	6.55
2024	12	705076	4492.0	673.8	359.36	1	6475	323.75	129.5	1	6475	32.38	3276	13.1	3276	26.21	6.55
2025	01	705076	4492.0	718.72	359.36	1	6733	336.65	134.66	1	6733	33.67	3276	13.1	3276	26.21	6.55
2025	02	705076	4492.0	718.72	359.36	1	6733	336.65	134.66	1	6733	33.67	3276	13.1	3276	26.21	6.55
2025	03	705076	4492.0	718.72	359.36	1	6733	336.65	134.66	1	6733	33.67	3276	13.1	3276	26.21	6.55
2025	04	705076	4492.0	718.72	359.36	1	6733	336.65	134.66	1	6733	33.67	3276	13.1	3276	26.21	6.55
2025	05	705076	4492.0	718.72	359.36	1	6733	336.65	134.66	1	6733	33.67	3276	13.1	3276	26.21	6.55
2025	06	705076	4492.0	718.72	359.36	1	6733	336.65	134.66	1	6733	33.67	3276	13.1	3276	26.21	6.55
2025	07	705076	4775.0	764.0	382.0	1	6733	336.65	134.66	1	6733	33.67	3276	13.1	3276	26.21	6.55
2025	08	705076	4775.0	764.0	382.0	1	6733	336.65	134.66	1	6733	33.67	3276	13.1	3276	26.21	6.55
2025	09	705076	4775.0	764.0	382.0	1	6733	336.65	134.66	1	6733	33.67	3276	13.1	3276	26.21	6.55
2025	10	705076	4775.0	764.0	382.0	1	6733	336.65	134.66	1	6733	33.67	3276	13.1	3276	26.21	6.55
2025	11	705076	4775.0	764.0	382.0	1	6733	336.65	134.66	1	6733	33.67	3276	13.1	3276	26.21	6.55
2025	12	705076	4775.0	764.0	382.0	1	6733	336.65	134.66	1	6733	33.67	3276	13.1	3276	26.21	6.55
2026	01	705076	4775.0	764.0	382.0	1	6727	403.62	134.54	1	6727	33.64	3276	13.1	3276	26.21	6.55
2026	02	705076	4775.0	764.0	382.0	1	6727	403.62	134.54	1	6727	33.64	3276	13.1	3276	26.21	6.55
2026	03	705076	4775.0	764.0	382.0	1	6727	403.62	134.54	1	6727	33.64	3276	13.1	3276	26.21	6.55
2026	04	705076	4775.0	764.0	382.0	1	6727	403.62	134.54	1	6727	33.64	3276	13.1	3276	26.21	6.55
合计			17580.47	8977.84			8568.03	3319.58			830.02		315.15	653.25		163.75	

## 备注：

1. 本证明可作为参保人在本单位参加社会保险的证明。向相关部门提供，查验部门可通过登录网址：<https://sipub.sz.gov.cn/vp/>，输入下列验真码（ 33927a0c81445ffx ）核查，验真码有效期三个月。
2. 生育保险中的险种“1”为生育保险，“2”为生育医疗。
3. 医疗险种中的险种“1”为基本医疗保险一档，“2”为基本医疗保险二档，“4”为基本医疗保险三档，“5”为少儿/大学生医保（医疗保险二档），“6”为统筹医疗保险。
4. 上述“缴费明细”表中带“\*”标识为补缴，空行为断缴。带“&”标识为参保单位申请缓缴社会保险费单位缴费部分的时段。该参保人带&标志的缴费年月，养老保险在2026年12月前视同到账，工伤保险、失业保险在2026年12月前视同到账。
5. 居民养老保险、少儿/学生医疗保险缴费情况不在本清单中展示。
6. 如2020年2月至6月的单位缴费部分金额为“0”或者缴费金额减半的，属于按规定减免后实收金额。
7. 单位编号对应的单位名称：  
单位编号 705076 单位名称 深圳市勘察测绘院（集团）有限公司



# 吴佳东

姓名	吴佳东	专业	遥感科学与技术
职称	测绘与地理信息技术助理工程师	毕业院校	中国地质大学（武汉）
身份证			
毕业证书	 <p>中华人民共和国教育部学历证书查询网址: <a href="http://www.chsi.com.cn">http://www.chsi.com.cn</a></p>		

职称  
证书

# 广东省职称证书

姓名：吴佳东  
身份证号：431322199706100035



职称名称：助理工程师

专业：测绘与地理信息技术

级别：助理级

取得方式：考核认定

通过时间：2019年09月27日

评审组织：深圳市福田区人力资源局（非公职人员申报）

证书编号：1903046002114

发证单位：深圳市福田区人力资源局

发证时间：2019年10月10日



查询网址：<http://www.gdhrss.gov.cn/gdweb/zyjsrc>

测绘  
作业  
证

	职 称 <u>助理工程师</u>
	专 业 <u>遥感</u>
	工作单位 <u>深圳市勘察测绘院（集团）有限公司</u>
	发证日期 <u>2023-08-15</u>
	证书编号 <u>4403010664</u>
姓 名 <u>刘然斌</u>	
性 别 <u>男</u>	
身份证号 <u>431322199706100035</u>	
	

# 深圳市社会保险历年参保缴费明细表（个人）

姓名：吴佳东

社保电脑号：650099792

身份证号码：431322199706100035

页码：1

参保单位名称：深圳市勘察测绘院（集团）有限公司

单位编号：705076

计算单位：元

缴费年	月	单位编号	养老保险			医疗保险			生育			工伤保险		失业保险			
			基数	单位交	个人交	险种	基数	单位交	个人交	险种	基数	单位交	基数	单位交	基数	单位交	个人交
2024	04	705076	4752.0	712.8	380.16	1	6475	323.75	129.5	1	6475	32.38	4752	13.31	4752	38.02	9.5
2024	05	705076	4752.0	712.8	380.16	1	6475	323.75	129.5	1	6475	32.38	4752	13.31	4752	38.02	9.5
2024	06	705076	4752.0	712.8	380.16	1	6475	323.75	129.5	1	6475	32.38	4752	13.31	4752	38.02	9.5
2024	07	705076	4752.0	712.8	380.16	1	6475	323.75	129.5	1	6475	32.38	4752	13.31	4752	38.02	9.5
2024	08	705076	4752.0	712.8	380.16	1	6475	323.75	129.5	1	6475	32.38	4752	13.31	4752	38.02	9.5
2024	09	705076	4752.0	712.8	380.16	1	6475	323.75	129.5	1	6475	32.38	4752	13.31	4752	38.02	9.5
2024	10	705076	4752.0	712.8	380.16	1	6475	323.75	129.5	1	6475	32.38	4752	13.31	4752	38.02	9.5
2024	11	705076	4752.0	712.8	380.16	1	6475	323.75	129.5	1	6475	32.38	4752	13.31	4752	38.02	9.5
2024	12	705076	4752.0	712.8	380.16	1	6475	323.75	129.5	1	6475	32.38	4752	13.31	4752	38.02	9.5
2025	01	705076	4752.0	760.32	380.16	1	6733	336.65	134.66	1	6733	33.67	4752	19.01	4752	38.02	9.5
2025	02	705076	4752.0	760.32	380.16	1	6733	336.65	134.66	1	6733	33.67	4752	19.01	4752	38.02	9.5
2025	03	705076	4752.0	760.32	380.16	1	6733	336.65	134.66	1	6733	33.67	4752	19.01	4752	38.02	9.5
2025	04	705076	4752.0	760.32	380.16	1	6733	336.65	134.66	1	6733	33.67	4752	19.01	4752	38.02	9.5
2025	05	705076	4752.0	760.32	380.16	1	6733	336.65	134.66	1	6733	33.67	4752	19.01	4752	38.02	9.5
2025	06	705076	4752.0	760.32	380.16	1	6733	336.65	134.66	1	6733	33.67	4752	19.01	4752	38.02	9.5
2025	07	705076	4775.0	764.0	382.0	1	6733	336.65	134.66	1	6733	33.67	4752	19.01	4752	38.02	9.5
2025	08	705076	4775.0	764.0	382.0	1	6733	336.65	134.66	1	6733	33.67	4752	19.01	4752	38.02	9.5
2025	09	705076	4775.0	764.0	382.0	1	6733	336.65	134.66	1	6733	33.67	4752	19.01	4752	38.02	9.5
2025	10	705076	4775.0	764.0	382.0	1	6733	336.65	134.66	1	6733	33.67	4752	19.01	4752	38.02	9.5
2025	11	705076	4775.0	764.0	382.0	1	6733	336.65	134.66	1	6733	33.67	4752	19.01	4752	38.02	9.5
2025	12	705076	4775.0	764.0	382.0	1	6733	336.65	134.66	1	6733	33.67	4752	19.01	4752	38.02	9.5
2026	01	705076	4775.0	764.0	382.0	1	6727	403.62	134.54	1	6727	33.64	4752	19.01	4752	38.02	9.5
2026	02	705076	4775.0	764.0	382.0	1	6727	403.62	134.54	1	6727	33.64	4752	19.01	4752	38.02	9.5
2026	03	705076	4775.0	764.0	382.0	1	6727	403.62	134.54	1	6727	33.64	4752	19.01	4752	38.02	9.5
2026	04	705076	4775.0	764.0	382.0	1	6727	403.62	134.54	1	6727	33.64	4752	19.01	4752	38.02	9.5
合计			18617.12	9522.4			8568.03	3319.58			830.02						237.5



**备注：**

1. 本证明可作为参保人在本单位参加社会保险的证明。向相关部门提供，查验部门可通过登录  
网址：<https://sipub.sz.gov.cn/vp/>，输入下列验真码（ 33927a0c81352fe2 ）核查，验真码有效期三个月。
2. 生育保险中的险种“1”为生育保险，“2”为生育医疗。
3. 医疗险种中的险种“1”为基本医疗保险一档，“2”为基本医疗保险二档，“4”为基本医疗保险三档，“5”为少儿/大学生医保（医疗保险二档），“6”为统筹医疗保险。
4. 上述“缴费明细”表中带“\*”标识为补缴，空行为断缴。带“&”标识为参保单位申请缓缴社会保险费单位缴费部分的时段。该参保人带&标志的缴费年月，养老保险在2026年12月前视同到账，工伤保险、失业保险在2026年12月前视同到账。
5. 居民养老保险、少儿/学生医疗保险缴费情况不在本清单中展示。
6. 如2020年2月至6月的单位缴费部分金额为“0”或者缴费金额减半的，属于按规定减免后实收金额。

7. 单位编号对应的单位名称：  
单位编号 705076 单位名称 深圳市勘察测绘院（集团）有限公司



# 张伟伟

姓名	张伟伟	专业	土木工程
职称	测绘助理工程师	毕业学校	长江大学

身份证



姓名 张伟伟  
性别 男 民族 汉  
出生 1980年5月25日  
住址 广东省深圳市龙岗区布龙路2号东方半岛花园16栋320房  
公民身份号码 420800198005255917

毕业证书



普通高等学校

## 毕业证书

学生 张伟伟 性别 男，一九八〇年五月二十日出生，于一〇〇一年九月至二〇〇五年七月在本校 土木工程 专业 四年制本科学习，修完教学计划规定的全部课程，成绩合格，准予毕业。

校 名： 长江大学 校（院）长： 张印昌

证书编号：104891200505006882 二〇〇五年六月三十日

查询网址：<http://www.chsi.com.cn>

# 广东省职称证书

姓名：张伟伟  
身份证号：420800198005255917



职称名称：助理工程师

专业：测绘

级别：助理级

取得方式：考核认定

通过时间：2022年05月15日

评审组织：深圳市国土空间规划专业高级职称评审委员会

证书编号：2203006074840

发证单位：深圳市人力资源和社会保障局

发证时间：2022年07月01日



查询网址：<http://www.gdhrss.gov.cn/gdweb/zyjsrc>

职称  
证

房查  
证

本证书表明持证人已通过深圳市国土资源和房产管理局委托深圳市测绘学会组织的专业技术人员2006年房产测绘能力考试。此证书作为在深圳市从事房产测绘技术工作能力和资格的凭证。



发证单位:深圳市国土资源和房产管理局  
深圳市测绘学会

证书编号: SZFCCH2006009153

姓名: 张伟伟

性别: 男



身份证号: 420800198005255917

序号	合格科目名称	通过时间
1	房产测绘基础知识	2006-09-16
2	房产测绘实践能力	2006-09-16
3		
4		
5		
6		

发证日期: 2007-01-08

# 深圳市社会保险历年参保缴费明细表（个人）

姓名：张伟伟

社保电脑号：611177221

身份证号码：420800198005255917

页码：1

参保单位名称：深圳市勘察测绘院（集团）有限公司

单位编号：705076

计算单位：元

缴费年	月	单位编号	养老保险			医疗保险			生育			工伤保险		失业保险			
			基数	单位交	个人交	险种	基数	单位交	个人交	险种	基数	单位交	基数	单位交	基数	单位交	个人交
2024	04	705076	4410.0	705.6	352.8	1	6475	323.75	129.5	1	6475	32.38	4410	12.35	4410	35.28	8.82
2024	05	705076	4410.0	705.6	352.8	1	6475	323.75	129.5	1	6475	32.38	4410	12.35	4410	35.28	8.82
2024	06	705076	4410.0	705.6	352.8	1	6475	323.75	129.5	1	6475	32.38	4410	12.35	4410	35.28	8.82
2024	07	705076	4492.0	718.72	359.36	1	6475	323.75	129.5	1	6475	32.38	4410	17.64	4410	35.28	8.82
2024	08	705076	4492.0	718.72	359.36	1	6475	323.75	129.5	1	6475	32.38	4410	17.64	4410	35.28	8.82
2024	09	705076	4492.0	718.72	359.36	1	6475	323.75	129.5	1	6475	32.38	4410	17.64	4410	35.28	8.82
2024	10	705076	4492.0	718.72	359.36	1	6475	323.75	129.5	1	6475	32.38	4410	17.64	4410	35.28	8.82
2024	11	705076	4492.0	718.72	359.36	1	6475	323.75	129.5	1	6475	32.38	4410	17.64	4410	35.28	8.82
2024	12	705076	4492.0	718.72	359.36	1	6475	323.75	129.5	1	6475	32.38	4410	17.64	4410	35.28	8.82
2025	01	705076	4492.0	763.64	359.36	1	6733	336.65	134.66	1	6733	33.67	4410	17.64	4410	35.28	8.82
2025	02	705076	4492.0	763.64	359.36	1	6733	336.65	134.66	1	6733	33.67	4410	17.64	4410	35.28	8.82
2025	03	705076	4492.0	763.64	359.36	1	6733	336.65	134.66	1	6733	33.67	4410	17.64	4410	35.28	8.82
2025	04	705076	4492.0	763.64	359.36	1	6733	336.65	134.66	1	6733	33.67	4410	17.64	4410	35.28	8.82
2025	05	705076	4492.0	763.64	359.36	1	6733	336.65	134.66	1	6733	33.67	4410	17.64	4410	35.28	8.82
2025	06	705076	4492.0	763.64	359.36	1	6733	336.65	134.66	1	6733	33.67	4410	17.64	4410	35.28	8.82
2025	07	705076	4775.0	811.75	382.0	1	6733	336.65	134.66	1	6733	33.67	4410	17.64	4410	35.28	8.82
2025	08	705076	4775.0	811.75	382.0	1	6733	336.65	134.66	1	6733	33.67	4410	17.64	4410	35.28	8.82
2025	09	705076	4775.0	811.75	382.0	1	6733	336.65	134.66	1	6733	33.67	4410	17.64	4410	35.28	8.82
2025	10	705076	4775.0	811.75	382.0	1	6733	336.65	134.66	1	6733	33.67	4410	17.64	4410	35.28	8.82
2025	11	705076	4775.0	811.75	382.0	1	6733	336.65	134.66	1	6733	33.67	4410	17.64	4410	35.28	8.82
2025	12	705076	4775.0	811.75	382.0	1	6733	336.65	134.66	1	6733	33.67	4410	17.64	4410	35.28	8.82
2026	01	705076	4775.0	811.75	382.0	1	6727	403.62	134.54	1	6727	33.64	4410	17.64	4410	35.28	8.82
2026	02	705076	4775.0	811.75	382.0	1	6727	403.62	134.54	1	6727	33.64	4410	17.64	4410	35.28	8.82
2026	03	705076	4775.0	811.75	382.0	1	6727	403.62	134.54	1	6727	33.64	4410	17.64	4410	35.28	8.82
2026	04	705076	4775.0	811.75	382.0	1	6727	403.62	134.54	1	6727	33.64	4410	17.64	4410	35.28	8.82
合计			19128.46	9190.72			8568.03	3319.58			830.02		425.13		852.0		220.5

## 备注：

1. 本证明可作为参保人在本单位参加社会保险的证明。向相关部门提供，查验部门可通过登录网址：<https://sipub.sz.gov.cn/vp/>，输入下列验真码（ 33927a0c8141bd24 ）核查，验真码有效期三个月。
2. 生育保险中的险种“1”为生育保险，“2”为生育医疗。
3. 医疗险种中的险种“1”为基本医疗保险一档，“2”为基本医疗保险二档，“4”为基本医疗保险三档，“5”为少儿/大学生医保（医疗保险二档），“6”为统筹医疗保险。
4. 上述“缴费明细”表中带“\*”标识为补缴，空行为断缴。带“&”标识为参保单位申请缓缴社会保险费单位缴费部分的时段。该参保人带&标志的缴费年月，养老保险在2026年12月前视同到账，工伤保险、失业保险在2026年12月前视同到账。
5. 居民养老保险、少儿/学生医疗保险缴费情况不在本清单中展示。
6. 如2020年2月至6月的单位缴费部分金额为“0”或者缴费金额减半的，属于按规定减免后实收金额。
7. 单位编号对应的单位名称：  
单位编号 705076 单位名称 深圳市勘察测绘院（集团）有限公司



# 赵世阳

姓名	赵世阳	专业	测绘工程
职称	测量工程师	毕业院校	中南大学

身份证



毕业证



0091

普通高等学校  
毕 业 证 书

学生 赵世阳 性别 男, 一九九五年 二 月 六 日生, 于二〇一三  
年 九 月至二〇一七年 六 月在本校 测绘工程 专业  
四 年制本科学习, 修完教学计划规定的全部课程, 成绩合格, 准予毕业。

校 名: 中南大学 校 长: 田红旗

证书编号: 105331201705100151 二〇一七年 六 月 三十 日

中华人民共和国教育部学历证书查询网址: <http://www.chsi.com.cn>

学位  
证



# 学士学位证书

赵世阳，男，1995年2月6日生。在中南大学  
测绘工程专业完成了本科学习计划，  
业已毕业，经审核符合《中华人民共和国学位条例》的规定，授予  
工学学士学位。



中南大学

校 长  
学位评定委员会主席

田红旗  
张尧学

证书编号：1053342017100151

二〇一七年六月三十日

(普通高等教育本科毕业生)

# 广东省职称证书

姓名：赵世阳  
身份证号：412822199502066511



职称名称：工程师  
专业：测绘  
级别：中级

取得方式：职称评审

通过时间：2025年7月12日

评审组织：深圳市国土空间规划专业高级职称评审委员会

证书编号：2503003275812

发证单位：深圳市人力资源和社会保障局

发证时间：2025年11月18日



职称  
证书

注册  
测绘  
师

**注册测绘师**  
Registered Surveyor

本证书由中华人民共和国人力资源和社会保障部、自然资源部批准颁发，表明持证人通过国家统一组织的考试，取得注册测绘师职业资格。



姓名：赵世阳  
证件号码：412822199502066511  
性别：男  
出生年月：1995年02月  
批准日期：2023年09月24日  
管理号：20230907244000000080



中华人民共和国人力资源和社会保障部  
中华人民共和国自然资源部



**中华人民共和国注册测绘师**

**注册证**

本证书是中华人民共和国注册测绘师的执业凭证，准予持证人在执业范围和注册有效期内执业。

姓名：赵世阳  
证书编号：244402947(00)



自然资源部

---

证书流水号：84243  
有效期至：2027-04-19

职业  
资格  
证书



职业技能等级证书 Certificate of Occupational Skill Level	
<p>赵世阳 同志在 <small>2021年广东省住房城乡建设行业</small> 职业技能大赛 <u>工程测量员</u> 比赛中 项目中 <u>成绩合格</u>，给予晋升 <u>工程测量员</u> 职业 <u>三级</u> 职业技能等级。</p> <p>广东省职业技能大赛组委会办公室 (广东省职业技能服务指导中心代章) 发证日期: <u>2021年11月28日</u> Issue date: <u>2021.11.28</u></p> <p>证书信息查询网址: <a href="http://jndj.osta.org.cn">http://jndj.osta.org.cn</a></p>	 <p>姓名: <u>赵世阳</u> Name</p> <p>证件类型: <u>居民身份证</u> ID Type</p> <p>证件号码: <u>412822199502066511</u> ID No.</p> <p>职业名称: <u>工程测量员</u> Occupation</p> <p>工种/职业方向: _____ Job</p> <p>职业技能等级: <u>三级</u> Skill Level</p> <p>证书编号: <u>S000044000000213J00785</u> Certificate No.</p>

验证成功

职业技能等级认定

证书联网查询

相关政策文件

### 职业技能等级证书

S000044000000213J00785

412822199502066511

赵世阳

查询

注：1、查询证书需输入姓名、证件号码、证书编号  
2、仅能查询人社部备案的评价机构颁发的职业技能等级证书，非人社部备案的评价机构颁发的证书不在本网站查询

请输入“姓名、证件号码、证书编号”三项信息方可查询；查询结果对“姓名、证件号码”进行部分隐藏处理，请您谅解！

# OSTA 技能人才评价证书全国联网查询

[首页](#)[职业资格评价](#)[职业技能等级认定](#)[证书联网查询](#)[相关政策文件](#)

当前位置：[证书联网查询](#) / [查询结果](#)

## 查询结果

证书1

### 基础信息

姓名	**阳
证件类型	居民身份证
证件号码	*****6511

### 证书信息

职业名称	工程测量员	工种名称	
职业技能等级	三级	证书编号	S000044000000213J00785
评价机构	广东省住房和城乡建设工会委员会	发证机构	广东省职业技能大赛组委会办公室 (广东省职业技能服务指导中心代章)
发证日期	2021-11-28		

以上查询服务由广东省职业技能鉴定指导中心提供  
技能人才评价证书全国联网查询系统提供技术平台

测绘  
作业  
证

	职 称 <u>助理工程师</u>
	专 业 <u>测绘工程</u>
姓 名 <u>赵世阳</u>	工作单位 <u>深圳市勘察测绘院（集团）有限公司</u>
性 别 <u>男</u>	发证日期 <u>2023-08-15</u>
身份证号 <u>412822199502066511</u>	证书编号 <u>4403010659</u>
	

# 深圳市社会保险历年参保缴费明细表（个人）

姓名：赵世阳

社保电脑号：649399506

身份证号码：412822199502066511

页码：1

参保单位名称：深圳市勘察测绘院（集团）有限公司

单位编号：705076

计算单位：元

缴费年	月	单位编号	养老保险			医疗保险			生育			工伤保险		失业保险			
			基数	单位交	个人交	险种	基数	单位交	个人交	险种	基数	单位交	基数	单位交	基数	单位交	个人交
2024	04	705076	3762.0	564.3	300.96	1	6475	323.75	129.5	1	6475	32.38	3762	10.53	3762	30.1	7.52
2024	05	705076	3762.0	564.3	300.96	1	6475	323.75	129.5	1	6475	32.38	3762	10.53	3762	30.1	7.52
2024	06	705076	3762.0	564.3	300.96	1	6475	323.75	129.5	1	6475	32.38	3762	10.53	3762	30.1	7.52
2024	07	705076	4492.0	673.8	359.36	1	6475	323.75	129.5	1	6475	32.38	3762	15.05	3762	30.1	7.52
2024	08	705076	4492.0	673.8	359.36	1	6475	323.75	129.5	1	6475	32.38	3762	15.05	3762	30.1	7.52
2024	09	705076	4492.0	673.8	359.36	1	6475	323.75	129.5	1	6475	32.38	3762	15.05	3762	30.1	7.52
2024	10	705076	4492.0	673.8	359.36	1	6475	323.75	129.5	1	6475	32.38	3762	15.05	3762	30.1	7.52
2024	11	705076	4492.0	673.8	359.36	1	6475	323.75	129.5	1	6475	32.38	3762	15.05	3762	30.1	7.52
2024	12	705076	4492.0	673.8	359.36	1	6475	323.75	129.5	1	6475	32.38	3762	15.05	3762	30.1	7.52
2025	01	705076	4492.0	718.72	359.36	1	6733	336.65	134.66	1	6733	33.67	3762	15.05	3762	30.1	7.52
2025	02	705076	4492.0	718.72	359.36	1	6733	336.65	134.66	1	6733	33.67	3762	15.05	3762	30.1	7.52
2025	03	705076	4492.0	718.72	359.36	1	6733	336.65	134.66	1	6733	33.67	3762	15.05	3762	30.1	7.52
2025	04	705076	4492.0	718.72	359.36	1	6733	336.65	134.66	1	6733	33.67	3762	15.05	3762	30.1	7.52
2025	05	705076	4492.0	718.72	359.36	1	6733	336.65	134.66	1	6733	33.67	3762	15.05	3762	30.1	7.52
2025	06	705076	4492.0	718.72	359.36	1	6733	336.65	134.66	1	6733	33.67	3762	15.05	3762	30.1	7.52
2025	07	705076	4775.0	764.0	382.0	1	6733	336.65	134.66	1	6733	33.67	3762	15.05	3762	30.1	7.52
2025	08	705076	4775.0	764.0	382.0	1	6733	336.65	134.66	1	6733	33.67	3762	15.05	3762	30.1	7.52
2025	09	705076	4775.0	764.0	382.0	1	6733	336.65	134.66	1	6733	33.67	3762	15.05	3762	30.1	7.52
2025	10	705076	4775.0	764.0	382.0	1	6733	336.65	134.66	1	6733	33.67	3762	15.05	3762	30.1	7.52
2025	11	705076	4775.0	764.0	382.0	1	6733	336.65	134.66	1	6733	33.67	3762	15.05	3762	30.1	7.52
2025	12	705076	4775.0	764.0	382.0	1	6733	336.65	134.66	1	6733	33.67	3762	15.05	3762	30.1	7.52
2026	01	705076	4775.0	764.0	382.0	1	6727	403.62	134.54	1	6727	33.64	3762	15.05	3762	30.1	7.52
2026	02	705076	4775.0	764.0	382.0	1	6727	403.62	134.54	1	6727	33.64	3762	15.05	3762	30.1	7.52
2026	03	705076	4775.0	764.0	382.0	1	6727	403.62	134.54	1	6727	33.64	3762	15.05	3762	30.1	7.52
2026	04	705076	4775.0	764.0	382.0	1	6727	403.62	134.54	1	6727	33.64	3762	15.05	3762	30.1	7.52
合计			17688.02	9035.2			8568.03	3319.58			830.02		362.48		152.5		188.0



备注：

1. 本证明可作为参保人在本单位参加社会保险的证明。向相关部门提供，查验部门可通过登录网址：<https://sipub.sz.gov.cn/vp/>，输入下列验真码（ 33927a0c8143e3ct ）核查，验真码有效期三个月。
2. 生育保险中的险种“1”为生育保险，“2”为生育医疗。
3. 医疗险种中的险种“1”为基本医疗保险一档，“2”为基本医疗保险二档，“4”为基本医疗保险三档，“5”为少儿/大学生医保（医疗保险二档），“6”为统筹医疗保险。
4. 上述“缴费明细”表中带“\*”标识为补缴，空行为断缴。带“&”标识为参保单位申请缓缴社会保险费单位缴费部分的时段。该参保人带&标志的缴费年月，养老保险在2026年12月前视同到账，工伤保险、失业保险在2026年12月前视同到账。
5. 居民养老保险、少儿/学生医疗保险缴费情况不在本清单中展示。
6. 如2020年2月至6月的单位缴费部分金额为“0”或者缴费金额减半的，属于按规定减免后实收金额。
7. 单位编号对应的单位名称：  
单位编号 705076 单位名称 深圳市勘察测绘院（集团）有限公司



# 李学元

姓名	李学元	专业	测绘工程
职称	测绘工程师	毕业院校	黑龙江工程学院
身份证			
毕业证书			

# 广东省职称证书

姓名：李学元

身份证号：622301199407293118



职称名称：工程师

专业：测绘

级别：中级

取得方式：职称评审

通过时间：2023年05月14日

评审组织：深圳市国土空间规划专业高级职称评审委员会

证书编号：2303003147619

发证单位：深圳市人力资源和社会保障局

发证时间：2023年08月01日



查询网址：<http://www.gdhrss.gov.cn/gdweb/zyjsrc>

职称  
证书

注册  
测绘  
师



## 注册测绘师

Registered Surveyor

本证书由中华人民共和国人力资源  
和社会保障部、自然资源部批准颁发，  
表明持证人通过国家统一组织的考试，  
取得注册测绘师职业资格。



姓 名: 李学元  
证件号码: 622301199407293118  
性 别: 男  
出生年月: 1994年07月  
批准日期: 2022年09月18日  
管 理 号: 20220907244000000121



中华人民共和国  
人力资源和社会保障部  
中华人民共和国  
自然资源部



### 中华人民共和国注册测绘师

## 注 册 证

本证书是中华人民共和国注册测绘师的执业凭证，准予持证人在执业范围和注册有效期内执业。

姓 名: 李学元

证书编号: 234402787(00)



证书流水号: 81532

有效期至: 2026-08-29

测绘  
作业  
证

	职 称 <u>助理工程师</u>
	专 业 <u>测绘工程</u>
	工作单 <u>漯州市勘察测绘院（集团）有限公</u> 司
	发证日期 <u>2023-08-15</u>
	证书编号 <u>4403010656</u>
姓 名 <u>李学元</u>	
性 别 <u>男</u>	
身份证号 <u>622301199407293118</u>	



# 深圳市社会保险历年参保缴费明细表（个人）

姓名：李学元

社保电脑号：647075402

身份证号码：622301199407293118

页码：1

参保单位名称：深圳市勘察测绘院（集团）有限公司

单位编号：705076

计算单位：元

缴费年	月	单位编号	养老保险			医疗保险			生育			工伤保险		失业保险			
			基数	单位交	个人交	险种	基数	单位交	个人交	险种	基数	单位交	基数	单位交	基数	单位交	个人交
2024	04	705076	4752.0	760.32	380.16	1	6475	323.75	129.5	1	6475	32.38	4752	13.31	4752	38.02	9.5
2024	05	705076	4752.0	760.32	380.16	1	6475	323.75	129.5	1	6475	32.38	4752	13.31	4752	38.02	9.5
2024	06	705076	4752.0	760.32	380.16	1	6475	323.75	129.5	1	6475	32.38	4752	13.31	4752	38.02	9.5
2024	07	705076	4752.0	760.32	380.16	1	6475	323.75	129.5	1	6475	32.38	4752	13.31	4752	38.02	9.5
2024	08	705076	4752.0	760.32	380.16	1	6475	323.75	129.5	1	6475	32.38	4752	13.31	4752	38.02	9.5
2024	09	705076	4752.0	760.32	380.16	1	6475	323.75	129.5	1	6475	32.38	4752	13.31	4752	38.02	9.5
2024	10	705076	4752.0	760.32	380.16	1	6475	323.75	129.5	1	6475	32.38	4752	13.31	4752	38.02	9.5
2024	11	705076	4752.0	760.32	380.16	1	6475	323.75	129.5	1	6475	32.38	4752	13.31	4752	38.02	9.5
2024	12	705076	4752.0	760.32	380.16	1	6475	323.75	129.5	1	6475	32.38	4752	13.31	4752	38.02	9.5
2025	01	705076	4752.0	807.84	380.16	1	6733	336.65	134.66	1	6733	33.67	4752	19.01	4752	38.02	9.5
2025	02	705076	4752.0	807.84	380.16	1	6733	336.65	134.66	1	6733	33.67	4752	19.01	4752	38.02	9.5
2025	03	705076	4752.0	807.84	380.16	1	6733	336.65	134.66	1	6733	33.67	4752	19.01	4752	38.02	9.5
2025	04	705076	4752.0	807.84	380.16	1	6733	336.65	134.66	1	6733	33.67	4752	19.01	4752	38.02	9.5
2025	05	705076	4752.0	807.84	380.16	1	6733	336.65	134.66	1	6733	33.67	4752	19.01	4752	38.02	9.5
2025	06	705076	4752.0	807.84	380.16	1	6733	336.65	134.66	1	6733	33.67	4752	19.01	4752	38.02	9.5
2025	07	705076	4775.0	811.75	382.0	1	6733	336.65	134.66	1	6733	33.67	4752	19.01	4752	38.02	9.5
2025	08	705076	4775.0	811.75	382.0	1	6733	336.65	134.66	1	6733	33.67	4752	19.01	4752	38.02	9.5
2025	09	705076	4775.0	811.75	382.0	1	6733	336.65	134.66	1	6733	33.67	4752	19.01	4752	38.02	9.5
2025	10	705076	4775.0	811.75	382.0	1	6733	336.65	134.66	1	6733	33.67	4752	19.01	4752	38.02	9.5
2025	11	705076	4775.0	811.75	382.0	1	6733	336.65	134.66	1	6733	33.67	4752	19.01	4752	38.02	9.5
2025	12	705076	4775.0	811.75	382.0	1	6733	336.65	134.66	1	6733	33.67	4752	19.01	4752	38.02	9.5
2026	01	705076	4775.0	811.75	382.0	1	6727	403.62	134.54	1	6727	33.64	4752	19.01	4752	38.02	9.5
2026	02	705076	4775.0	811.75	382.0	1	6727	403.62	134.54	1	6727	33.64	4752	19.01	4752	38.02	9.5
2026	03	705076	4775.0	811.75	382.0	1	6727	403.62	134.54	1	6727	33.64	4752	19.01	4752	38.02	9.5
2026	04	705076	4775.0	811.75	382.0	1	6727	403.62	134.54	1	6727	33.64	4752	19.01	4752	38.02	9.5
合计			19807.42	9522.4			8568.03	3319.58			830.02		438.15	950.5		237.5	

## 备注：

1. 本证明可作为参保人在本单位参加社会保险的证明。向相关部门提供，查验部门可通过登录网址：<https://sipub.sz.gov.cn/vp/>，输入下列验真码（ 33927a0c8125ed7d ）核查，验真码有效期三个月。
2. 生育保险中的险种“1”为生育保险，“2”为生育医疗。
3. 医疗险种中的险种“1”为基本医疗保险一档，“2”为基本医疗保险二档，“4”为基本医疗保险三档，“5”为少儿/大学生医保（医疗保险二档），“6”为统筹医疗保险。
4. 上述“缴费明细”表中带“\*”标识为补缴，空行为断缴。带“&”标识为参保单位申请缓缴社会保险费单位缴费部分的时段。该参保人带&标志的缴费年月，养老保险在2026年12月前视同到账，工伤保险、失业保险在2026年12月前视同到账。
5. 居民养老保险、少儿/学生医疗保险缴费情况不在本清单中展示。
6. 如2020年2月至6月的单位缴费部分金额为“0”或者缴费金额减半的，属于按规定减免后实收金额。
7. 单位编号对应的单位名称：  
单位编号 705076 单位名称 深圳市勘察测绘院（集团）有限公司



# 路广鑫

姓名	路广鑫	专业	工程测量技术
职称	测绘工程师	毕业院校	武汉大学
身份证	 <p>中华人民共和国居民身份证</p> <p>姓名 路广鑫 性别 男 民族 汉 出生 1988年5月2日 住址 广东省深圳市龙岗区布中路12号美社兰华庭D座7C房 公民身份号码 411422198805021233</p> <p>签发机关 深圳市公安局龙岗分局 有效期限 2020.12.02-2040.12.02</p>		
毕业证书	 <p>成人高等教育</p> <h2>毕业证书</h2> <p>学生 路广鑫 性别 男，一九八八年 五月 二日生，于二〇〇六年 三月至二〇一〇年 一月在本校 工程测量技术 专业 函授 学习，修完 专 科教学计划规定的全部课程，成绩合格，准予毕业。</p> <p>校 名 武汉大学</p> <p>校（院）长：良 顾 印 海</p> <p>批准文号：教发函[2005]70号 证书编号：104865201006300566</p> <p>二〇一〇年 一 月 三十一日</p> <p>中华人民共和国教育部学历证书查询网址 <a href="http://www.chsi.com.cn">http://www.chsi.com.cn</a></p>		



学生 路广鑫 性别男  
现年 19 岁，二〇〇四年九月  
至二〇〇七年六月在本校  
测量工程技术 专业学习，  
学制三年，修业期满，成绩  
合格，准予毕业。

学校（章）

校长（章）

二〇〇七年六月三十日

豫教普专证字（2007）00040642 号

（河南省教育厅验印）



# 广东省职称证书

姓名：路广鑫

身份证号：411422198805021233



职称名称：工程师

专业：测绘

级别：中级

取得方式：职称评审

通过时间：2020年06月14日

评审组织：深圳市建筑专业中级专业技术资格第一评审委员会

证书编号：2003003042023

发证单位：深圳市人力资源和社会保障局

发证时间：2020年10月15日



查询网址：<http://www.gdhrss.gov.cn/gdweb/zyjsrc>

职称  
证书

测绘  
作业  
证

	职 称 <u>工程师</u>
	专 业 <u>工程测量</u>
	工作单位 <u>深圳市勘察测绘院（集团）有限公司</u>
	发证日期 <u>2023-08-15</u>
	证书编号 <u>4403010644</u>
姓 名 <u>路 露</u>	
性 别 <u>男</u>	
身份证号 <u>411422198805021233</u>	

# 深圳市社会保险历年参保缴费明细表（个人）

姓名：路广鑫

社保电脑号：614903365

身份证号码：411422198805021233

页码：1

参保单位名称：深圳市勘察测绘院（集团）有限公司

单位编号：705076

计算单位：元

缴费年	月	单位编号	养老保险			医疗保险			生育			工伤保险		失业保险			
			基数	单位交	个人交	险种	基数	单位交	个人交	险种	基数	单位交	基数	单位交	基数	单位交	个人交
2024	04	705076	4410.0	705.6	352.8	1	6475	323.75	129.5	1	6475	32.38	4410	12.35	4410	35.28	8.82
2024	05	705076	4410.0	705.6	352.8	1	6475	323.75	129.5	1	6475	32.38	4410	12.35	4410	35.28	8.82
2024	06	705076	4410.0	705.6	352.8	1	6475	323.75	129.5	1	6475	32.38	4410	12.35	4410	35.28	8.82
2024	07	705076	4492.0	718.72	359.36	1	6475	323.75	129.5	1	6475	32.38	4410	17.64	4410	35.28	8.82
2024	08	705076	4492.0	718.72	359.36	1	6475	323.75	129.5	1	6475	32.38	4410	17.64	4410	35.28	8.82
2024	09	705076	4492.0	718.72	359.36	1	6475	323.75	129.5	1	6475	32.38	4410	17.64	4410	35.28	8.82
2024	10	705076	4492.0	718.72	359.36	1	6475	323.75	129.5	1	6475	32.38	4410	17.64	4410	35.28	8.82
2024	11	705076	4492.0	718.72	359.36	1	6475	323.75	129.5	1	6475	32.38	4410	17.64	4410	35.28	8.82
2024	12	705076	4492.0	718.72	359.36	1	6475	323.75	129.5	1	6475	32.38	4410	17.64	4410	35.28	8.82
2025	01	705076	4492.0	763.64	359.36	1	6733	336.65	134.66	1	6733	33.67	4410	17.64	4410	35.28	8.82
2025	02	705076	4492.0	763.64	359.36	1	6733	336.65	134.66	1	6733	33.67	4410	17.64	4410	35.28	8.82
2025	03	705076	4492.0	763.64	359.36	1	6733	336.65	134.66	1	6733	33.67	4410	17.64	4410	35.28	8.82
2025	04	705076	4492.0	763.64	359.36	1	6733	336.65	134.66	1	6733	33.67	4410	17.64	4410	35.28	8.82
2025	05	705076	4492.0	763.64	359.36	1	6733	336.65	134.66	1	6733	33.67	4410	17.64	4410	35.28	8.82
2025	06	705076	4492.0	763.64	359.36	1	6733	336.65	134.66	1	6733	33.67	4410	17.64	4410	35.28	8.82
2025	07	705076	4775.0	811.75	382.0	1	6733	336.65	134.66	1	6733	33.67	4410	17.64	4410	35.28	8.82
2025	08	705076	4775.0	811.75	382.0	1	6733	336.65	134.66	1	6733	33.67	4410	17.64	4410	35.28	8.82
2025	09	705076	4775.0	811.75	382.0	1	6733	336.65	134.66	1	6733	33.67	4410	17.64	4410	35.28	8.82
2025	10	705076	4775.0	811.75	382.0	1	6733	336.65	134.66	1	6733	33.67	4410	17.64	4410	35.28	8.82
2025	11	705076	4775.0	811.75	382.0	1	6733	336.65	134.66	1	6733	33.67	4410	17.64	4410	35.28	8.82
2025	12	705076	4775.0	811.75	382.0	1	6733	336.65	134.66	1	6733	33.67	4410	17.64	4410	35.28	8.82
2026	01	705076	4775.0	811.75	382.0	1	6727	403.62	134.54	1	6727	33.64	4410	17.64	4410	35.28	8.82
2026	02	705076	4775.0	811.75	382.0	1	6727	403.62	134.54	1	6727	33.64	4410	17.64	4410	35.28	8.82
2026	03	705076	4775.0	811.75	382.0	1	6727	403.62	134.54	1	6727	33.64	4410	17.64	4410	35.28	8.82
2026	04	705076	4775.0	811.75	382.0	1	6727	403.62	134.54	1	6727	33.64	4410	17.64	4410	35.28	8.82
合计			19128.46	9190.72			8568.03	3319.58			830.02		425.13		852.0		220.5

## 备注：

1. 本证明可作为参保人在本单位参加社会保险的证明。向相关部门提供，查验部门可通过登录网址：<https://sipub.sz.gov.cn/vp/>，输入下列验真码（ 33927a0c81446bf6 ）核查，验真码有效期三个月。
2. 生育保险中的险种“1”为生育保险，“2”为生育医疗。
3. 医疗险种中的险种“1”为基本医疗保险一档，“2”为基本医疗保险二档，“4”为基本医疗保险三档，“5”为少儿/大学生医保（医疗保险二档），“6”为统筹医疗保险。
4. 上述“缴费明细”表中带“\*”标识为补缴，空行为断缴。带“&”标识为参保单位申请缓缴社会保险费单位缴费部分的时段。该参保人带&标志的缴费年月，养老保险在2026年12月前视同到账，工伤保险、失业保险在2026年12月前视同到账。
5. 居民养老保险、少儿/学生医疗保险缴费情况不在本清单中展示。
6. 如2020年2月至6月的单位缴费部分金额为“0”或者缴费金额减半的，属于按规定减免后实收金额。
7. 单位编号对应的单位名称：  
单位编号 705076 单位名称 深圳市勘察测绘院（集团）有限公司



# 温永明

姓名	温永明	专业	测绘工程
职称	测绘工程师	毕业院校	中国地质大学（武汉）
身份证			
毕业证书			

职称  
证书

# 广东省职称证书

姓名：温永明  
身份证号：320721199011053657



职称名称：工程师  
专业：测绘  
级别：中级

取得方式：职称评审

通过时间：2022年05月15日

评审组织：深圳市国土空间规划专业高级职称评审委员会

证书编号：2203003075059

发证单位：深圳市人力资源和社会保障局

发证时间：2022年07月01日



查询网址：<http://www.gdhrss.gov.cn/gdweb/zyjsrc>

测绘  
作业  
证

	工程师
姓名 <u>温永明</u>	职 称 <u>测绘工程</u>
性 别 <u>男</u>	专 业 <u>深圳市勘察测绘院(集团)有限公</u>
身份证号 <u>320721199011053657</u>	工作单位 <u>2023-08-15</u>
	发证日期 <u>4403010626</u>
	证书编号 _____
	

# 深圳市社会保险历年参保缴费明细表（个人）

姓名：温永明

社保电脑号：635043027

身份证号码：320721199011053657

页码：1

参保单位名称：深圳市勘察测绘院（集团）有限公司

单位编号：705076

计算单位：元

缴费年	月	单位编号	养老保险			医疗保险			生育			工伤保险		失业保险			
			基数	单位交	个人交	险种	基数	单位交	个人交	险种	基数	单位交	基数	单位交	基数	单位交	个人交
2024	04	705076	3618.0	578.88	289.44	1	6475	323.75	129.5	1	6475	32.38	3618	10.13	3618	28.94	7.24
2024	05	705076	3618.0	578.88	289.44	1	6475	323.75	129.5	1	6475	32.38	3618	10.13	3618	28.94	7.24
2024	06	705076	3618.0	578.88	289.44	1	6475	323.75	129.5	1	6475	32.38	3618	10.13	3618	28.94	7.24
2024	07	705076	4492.0	718.72	359.36	1	6475	323.75	129.5	1	6475	32.38	3618	14.47	3618	28.94	7.24
2024	08	705076	4492.0	718.72	359.36	1	6475	323.75	129.5	1	6475	32.38	3618	14.47	3618	28.94	7.24
2024	09	705076	4492.0	718.72	359.36	1	6475	323.75	129.5	1	6475	32.38	3618	14.47	3618	28.94	7.24
2024	10	705076	4492.0	718.72	359.36	1	6475	323.75	129.5	1	6475	32.38	3618	14.47	3618	28.94	7.24
2024	11	705076	4492.0	718.72	359.36	1	6475	323.75	129.5	1	6475	32.38	3618	14.47	3618	28.94	7.24
2024	12	705076	4492.0	718.72	359.36	1	6475	323.75	129.5	1	6475	32.38	3618	14.47	3618	28.94	7.24
2025	01	705076	4492.0	763.64	359.36	1	6733	336.65	134.66	1	6733	33.67	3618	14.47	3618	28.94	7.24
2025	02	705076	4492.0	763.64	359.36	1	6733	336.65	134.66	1	6733	33.67	3618	14.47	3618	28.94	7.24
2025	03	705076	4492.0	763.64	359.36	1	6733	336.65	134.66	1	6733	33.67	3618	14.47	3618	28.94	7.24
2025	04	705076	4492.0	763.64	359.36	1	6733	336.65	134.66	1	6733	33.67	3618	14.47	3618	28.94	7.24
2025	05	705076	4492.0	763.64	359.36	1	6733	336.65	134.66	1	6733	33.67	3618	14.47	3618	28.94	7.24
2025	06	705076	4492.0	763.64	359.36	1	6733	336.65	134.66	1	6733	33.67	3618	14.47	3618	28.94	7.24
2025	07	705076	4775.0	811.75	382.0	1	6733	336.65	134.66	1	6733	33.67	3618	14.47	3618	28.94	7.24
2025	08	705076	4775.0	811.75	382.0	1	6733	336.65	134.66	1	6733	33.67	3618	14.47	3618	28.94	7.24
2025	09	705076	4775.0	811.75	382.0	1	6733	336.65	134.66	1	6733	33.67	3618	14.47	3618	28.94	7.24
2025	10	705076	4775.0	811.75	382.0	1	6733	336.65	134.66	1	6733	33.67	3618	14.47	3618	28.94	7.24
2025	11	705076	4775.0	811.75	382.0	1	6733	336.65	134.66	1	6733	33.67	3618	14.47	3618	28.94	7.24
2025	12	705076	4775.0	811.75	382.0	1	6733	336.65	134.66	1	6733	33.67	3618	14.47	3618	28.94	7.24
2026	01	705076	4775.0	811.75	382.0	1	6727	403.62	134.54	1	6727	33.64	3618	14.47	3618	28.94	7.24
2026	02	705076	4775.0	811.75	382.0	1	6727	403.62	134.54	1	6727	33.64	3618	14.47	3618	28.94	7.24
2026	03	705076	4775.0	811.75	382.0	1	6727	403.62	134.54	1	6727	33.64	3618	14.47	3618	28.94	7.24
2026	04	705076	4775.0	811.75	382.0	1	6727	403.62	134.54	1	6727	33.64	3618	14.47	3618	28.94	7.24
合计			18748.3	9000.64			8568.03	3319.58			830.02		3618	14.47	3618	28.94	181.0

### 备注：

1. 本证明可作为参保人在本单位参加社会保险的证明。向相关部门提供，查验部门可通过登录网址：<https://sipub.sz.gov.cn/vp/>，输入下列验真码（ 33927a0c81551d71 ）核查，验真码有效期三个月。
2. 生育保险中的险种“1”为生育保险，“2”为生育医疗。
3. 医疗险种中的险种“1”为基本医疗保险一档，“2”为基本医疗保险二档，“4”为基本医疗保险三档，“5”为少儿/大学生医保（医疗保险二档），“6”为统筹医疗保险。
4. 上述“缴费明细”表中带“\*”标识为补缴，空行为断缴。带“&”标识为参保单位申请缓缴社会保险费单位缴费部分的时段。该参保人带&标志的缴费年月，养老保险在2026年12月前视同到账，工伤保险、失业保险在2026年12月前视同到账。
5. 居民养老保险、少儿/学生医疗保险缴费情况不在本清单中展示。
6. 如2020年2月至6月的单位缴费部分金额为“0”或者缴费金额减半的，属于按规定减免后实收金额。
7. 单位编号对应的单位名称：  
单位编号 705076 单位名称 深圳市勘察测绘院（集团）有限公司



# 廖海旭

姓名	廖海旭	专业	测绘工程
职称	测绘工程师	毕业院校	湖南城市学院

身份证



毕业证书



普通高等学校

## 毕业证书

学生 廖海旭 性别 男, 一九九一年十二月十四日生, 于二〇一三年九月至二〇一五年六月在本校 测绘工程专业专科起点本科学习, 修完教学计划规定的全部课程, 成绩合格, 准予毕业。

校 名: 湖南城市学院 校(院)长: 李建新

证书编号: 115271201505000627 二〇一五年六月二十六日

中华人民共和国教育部学历证书查询网址: <http://www.chsi.com.cn>

职称  
证书

# 广东省职称证书

姓名：廖海旭  
身份证号：430421199112149331



职称名称：工程师  
专业：测绘  
级别：中级

取得方式：职称评审

通过时间：2021年04月18日

评审组织：深圳市国土空间规划专业高级职称评审委员会

证书编号：2103003059316

发证单位：深圳市人力资源和社会保障局

发证时间：2021年08月02日



查询网址：<http://www.gdhrss.gov.cn/gdweb/zyjsrc>

测绘  
作业  
证

	职 称 <u>工程师</u>
姓 名 <u>廖海旭</u>	专 业 <u>测绘工程</u>
性 别 <u>男</u>	工作单位 <u>深圳市勘察测绘院(集团)有限公司</u>
身份证号 <u>430421199112149331</u>	发证日期 <u>2023-08-15</u>
	证书编号 <u>4403010623</u>
	

# 深圳市社会保险历年参保缴费明细表（个人）

姓名：廖海旭

社保电脑号：625739602

身份证号码：430421199112149331

页码：1

参保单位名称：深圳市勘察测绘院（集团）有限公司

单位编号：705076

计算单位：元

缴费年	月	单位编号	养老保险			医疗保险			生育			工伤保险		失业保险			
			基数	单位交	个人交	险种	基数	单位交	个人交	险种	基数	单位交	基数	单位交	基数	单位交	个人交
2024	04	705076	4212.0	673.92	336.96	1	6475	323.75	129.5	1	6475	32.38	4212	11.79	4212	33.7	8.42
2024	05	705076	4212.0	673.92	336.96	1	6475	323.75	129.5	1	6475	32.38	4212	11.79	4212	33.7	8.42
2024	06	705076	4212.0	673.92	336.96	1	6475	323.75	129.5	1	6475	32.38	4212	11.79	4212	33.7	8.42
2024	07	705076	4492.0	718.72	359.36	1	6475	323.75	129.5	1	6475	32.38	4212	16.85	4212	33.7	8.42
2024	08	705076	4492.0	718.72	359.36	1	6475	323.75	129.5	1	6475	32.38	4212	16.85	4212	33.7	8.42
2024	09	705076	4492.0	718.72	359.36	1	6475	323.75	129.5	1	6475	32.38	4212	16.85	4212	33.7	8.42
2024	10	705076	4492.0	718.72	359.36	1	6475	323.75	129.5	1	6475	32.38	4212	16.85	4212	33.7	8.42
2024	11	705076	4492.0	718.72	359.36	1	6475	323.75	129.5	1	6475	32.38	4212	16.85	4212	33.7	8.42
2024	12	705076	4492.0	718.72	359.36	1	6475	323.75	129.5	1	6475	32.38	4212	16.85	4212	33.7	8.42
2025	01	705076	4492.0	763.64	359.36	1	6733	336.65	134.66	1	6733	33.67	4212	16.85	4212	33.7	8.42
2025	02	705076	4492.0	763.64	359.36	1	6733	336.65	134.66	1	6733	33.67	4212	16.85	4212	33.7	8.42
2025	03	705076	4492.0	763.64	359.36	1	6733	336.65	134.66	1	6733	33.67	4212	16.85	4212	33.7	8.42
2025	04	705076	4492.0	763.64	359.36	1	6733	336.65	134.66	1	6733	33.67	4212	16.85	4212	33.7	8.42
2025	05	705076	4492.0	763.64	359.36	1	6733	336.65	134.66	1	6733	33.67	4212	16.85	4212	33.7	8.42
2025	06	705076	4492.0	763.64	359.36	1	6733	336.65	134.66	1	6733	33.67	4212	16.85	4212	33.7	8.42
2025	07	705076	4775.0	811.75	382.0	1	6733	336.65	134.66	1	6733	33.67	4212	16.85	4212	33.7	8.42
2025	08	705076	4775.0	811.75	382.0	1	6733	336.65	134.66	1	6733	33.67	4212	16.85	4212	33.7	8.42
2025	09	705076	4775.0	811.75	382.0	1	6733	336.65	134.66	1	6733	33.67	4212	16.85	4212	33.7	8.42
2025	10	705076	4775.0	811.75	382.0	1	6733	336.65	134.66	1	6733	33.67	4212	16.85	4212	33.7	8.42
2025	11	705076	4775.0	811.75	382.0	1	6733	336.65	134.66	1	6733	33.67	4212	16.85	4212	33.7	8.42
2025	12	705076	4775.0	811.75	382.0	1	6733	336.65	134.66	1	6733	33.67	4212	16.85	4212	33.7	8.42
2026	01	705076	4775.0	811.75	382.0	1	6727	403.62	134.54	1	6727	33.64	4212	16.85	4212	33.7	8.42
2026	02	705076	4775.0	811.75	382.0	1	6727	403.62	134.54	1	6727	33.64	4212	16.85	4212	33.7	8.42
2026	03	705076	4775.0	811.75	382.0	1	6727	403.62	134.54	1	6727	33.64	4212	16.85	4212	33.7	8.42
2026	04	705076	4775.0	811.75	382.0	1	6727	403.62	134.54	1	6727	33.64	4212	16.85	4212	33.7	8.42
合计			19033.42	9143.2			8568.03	3319.58			830.02		406.07	842.5		210.5	



备注：

1. 本证明可作为参保人在本单位参加社会保险的证明。向相关部门提供，查验部门可通过登录网址：<https://sipub.sz.gov.cn/vp/>，输入下列验真码（ 33927a0c8136b23x ）核查，验真码有效期三个月。
2. 生育保险中的险种“1”为生育保险，“2”为生育医疗。
3. 医疗险种中的险种“1”为基本医疗保险一档，“2”为基本医疗保险二档，“4”为基本医疗保险三档，“5”为少儿/大学生医保（医疗保险二档），“6”为统筹医疗保险。
4. 上述“缴费明细”表中带“\*”标识为补缴，空行为断缴。带“&”标识为参保单位申请缓缴社会保险费单位缴费部分的时段。该参保人带&标志的缴费年月，养老保险在2026年12月前视同到账，工伤保险、失业保险在2026年12月前视同到账。
5. 居民养老保险、少儿/学生医疗保险缴费情况不在本清单中展示。
6. 如2020年2月至6月的单位缴费部分金额为“0”或者缴费金额减半的，属于按规定减免后实收金额。
7. 单位编号对应的单位名称：  
单位编号 705076 单位名称 深圳市勘察测绘院（集团）有限公司



# 赵冬

姓名	赵冬	专业	地质工程
职称	岩土高级工程师	毕业院校	中国地质大学
身份证			
毕业证书	 <p>证书编号: 114151201602001321</p> <p>中华人民共和国教育部学历证书查询网址: <a href="http://www.chsi.com.cn">http://www.chsi.com.cn</a></p>		

# 广东省职称证书

姓名：赵冬

身份证号：610326198910301014



职称名称：高级工程师

专业：岩土工程

级别：副高

取得方式：职称评审

通过时间：2025年6月29日

评审组织：深圳市勘察设计专业高级职称评审委员会

证书编号：2503001247940

发证单位：深圳市人力资源和社会保障局

发证时间：2025年9月2日



职称  
证书

# 深圳市社会保险历年参保缴费明细表（个人）

姓名：赵冬

社保电脑号：644219256

身份证号码：610326198910301014

页码：1

参保单位名称：深圳市勘察测绘院（集团）有限公司

单位编号：705076

计算单位：元

缴费年	月	单位编号	养老保险			医疗保险			生育			工伤保险		失业保险			
			基数	单位交	个人交	险种	基数	单位交	个人交	险种	基数	单位交	基数	单位交	基数	单位交	
2024	04	705076	5732.0	917.12	458.56	1	6475	323.75	129.5	1	6475	32.38	5732	16.05	5732	45.86	11.46
2024	05	705076	5732.0	917.12	458.56	1	6475	323.75	129.5	1	6475	32.38	5732	16.05	5732	45.86	11.46
2024	06	705076	5732.0	917.12	458.56	1	6475	323.75	129.5	1	6475	32.38	5732	16.05	5732	45.86	11.46
2024	07	705076	5732.0	917.12	458.56	1	6475	323.75	129.5	1	6475	32.38	5732	16.05	5732	45.86	11.46
2024	08	705076	5732.0	917.12	458.56	1	6475	323.75	129.5	1	6475	32.38	5732	16.05	5732	45.86	11.46
2024	09	705076	5732.0	917.12	458.56	1	6475	323.75	129.5	1	6475	32.38	5732	16.05	5732	45.86	11.46
2024	10	705076	5732.0	917.12	458.56	1	6475	323.75	129.5	1	6475	32.38	5732	16.05	5732	45.86	11.46
2024	11	705076	5732.0	917.12	458.56	1	6475	323.75	129.5	1	6475	32.38	5732	16.05	5732	45.86	11.46
2024	12	705076	5732.0	917.12	458.56	1	6475	323.75	129.5	1	6475	32.38	5732	16.05	5732	45.86	11.46
2025	01	705076	5732.0	974.44	458.56	1	6733	336.65	134.66	1	6733	33.67	5732	22.93	5732	45.86	11.46
2025	02	705076	5732.0	974.44	458.56	1	6733	336.65	134.66	1	6733	33.67	5732	22.93	5732	45.86	11.46
2025	03	705076	5732.0	974.44	458.56	1	6733	336.65	134.66	1	6733	33.67	5732	22.93	5732	45.86	11.46
2025	04	705076	5732.0	974.44	458.56	1	6733	336.65	134.66	1	6733	33.67	5732	22.93	5732	45.86	11.46
2025	05	705076	5732.0	974.44	458.56	1	6733	336.65	134.66	1	6733	33.67	5732	22.93	5732	45.86	11.46
2025	06	705076	5732.0	974.44	458.56	1	6733	336.65	134.66	1	6733	33.67	5732	22.93	5732	45.86	11.46
2025	07	705076	5732.0	974.44	458.56	1	6733	336.65	134.66	1	6733	33.67	5732	22.93	5732	45.86	11.46
2025	08	705076	6714.0	1141.38	537.12	1	6733	336.65	134.66	1	6733	33.67	6714	26.86	6714	53.71	13.43
2025	09	705076	6714.0	1141.38	537.12	1	6733	336.65	134.66	1	6733	33.67	6714	26.86	6714	53.71	13.43
2025	10	705076	6714.0	1141.38	537.12	1	6733	336.65	134.66	1	6733	33.67	6714	26.86	6714	53.71	13.43
2025	11	705076	6714.0	1141.38	537.12	1	6733	336.65	134.66	1	6733	33.67	6714	26.86	6714	53.71	13.43
2025	12	705076	6714.0	1141.38	537.12	1	6733	336.65	134.66	1	6733	33.67	6714	26.86	6714	53.71	13.43
2026	01	705076	6714.0	1141.38	537.12	1	6727	403.62	134.54	1	6727	33.64	6714	26.86	6714	53.71	13.43
2026	02	705076	6714.0	1141.38	537.12	1	6727	403.62	134.54	1	6727	33.64	6714	26.86	6714	53.71	13.43
2026	03	705076	6714.0	1141.38	537.12	1	6727	403.62	134.54	1	6727	33.64	6714	26.86	6714	53.71	13.43
2026	04	705076	6714.0	1141.38	537.12	1	6727	403.62	134.54	1	6727	33.64	6714	26.86	6714	53.71	13.43
合计			25347.58	12171.04			8568.03	3319.58			830.02		337.08	517.15		304.23	

备注：

1. 本证明可作为参保人在本单位参加社会保险的证明。向相关部门提供，查验部门可通过登录网址：<https://sipub.sz.gov.cn/vp/>，输入下列验真码（ 33927a0c81ede1cw ）核查，验真码有效期三个月。
2. 生育保险中的险种“1”为生育保险，“2”为生育医疗。
3. 医疗险种中的险种“1”为基本医疗保险一档，“2”为基本医疗保险二档，“4”为基本医疗保险三档，“5”为少儿/大学生医保（医疗保险二档），“6”为统筹医疗保险。
4. 上述“缴费明细”表中带“\*”标识为补缴，空行为断缴。带“&”标识为参保单位申请缓缴社会保险费单位缴费部分的时段。该参保人带&标志的缴费年月，养老保险在2026年12月前视同到账，工伤保险、失业保险在2026年12月前视同到账。
5. 居民养老保险、少儿/学生医疗保险缴费情况不在本清单中展示。
6. 如2020年2月至6月的单位缴费部分金额为“0”或者缴费金额减半的，属于按规定减免后实收金额。
7. 单位编号对应的单位名称：  
单位编号 705076 单位名称 深圳市勘察测绘院（集团）有限公司



# 唐志成

姓名	唐志成	专业	地质资源与地质工程
职称	岩土工程师	毕业院校	湖南科技大学
身份证			
毕业证书			

职称  
证书

# 广东省职称证书

姓名：唐志成  
身份证号：430721199112015815



职称名称：工程师  
专业：岩土  
级别：中级  
取得方式：考核认定  
通过时间：2020年07月21日  
评审组织：深圳市福田区人力资源局

证书编号：2003043004629  
发证单位：深圳市人力资源和社会保障局  
发证时间：2020年08月06日



查询网址：<http://www.gdhrss.gov.cn/gdweb/zyjsrc>

# 深圳市社会保险历年参保缴费明细表（个人）

姓名：唐志成

社保电脑号：647072975

身份证号码：430721199112015815

页码：1

参保单位名称：深圳市勘察测绘院（集团）有限公司


单位编号：705076

计算单位：元

缴费年	月	单位编号	养老保险			医疗保险			生育			工伤保险		失业保险			
			基数	单位交	个人交	险种	基数	单位交	个人交	险种	基数	单位交	基数	单位交	基数	单位交	个人交
2024	04	705076	5292.0	846.72	423.36	1	6475	323.75	129.5	1	6475	32.38	5292	14.82	5292	42.34	10.58
2024	05	705076	5292.0	846.72	423.36	1	6475	323.75	129.5	1	6475	32.38	5292	14.82	5292	42.34	10.58
2024	06	705076	5292.0	846.72	423.36	1	6475	323.75	129.5	1	6475	32.38	5292	14.82	5292	42.34	10.58
2024	07	705076	5292.0	846.72	423.36	1	6475	323.75	129.5	1	6475	32.38	5292	21.17	5292	42.34	10.58
2024	08	705076	5292.0	846.72	423.36	1	6475	323.75	129.5	1	6475	32.38	5292	21.17	5292	42.34	10.58
2024	09	705076	5292.0	846.72	423.36	1	6475	323.75	129.5	1	6475	32.38	5292	21.17	5292	42.34	10.58
2024	10	705076	5292.0	846.72	423.36	1	6475	323.75	129.5	1	6475	32.38	5292	21.17	5292	42.34	10.58
2024	11	705076	5292.0	846.72	423.36	1	6475	323.75	129.5	1	6475	32.38	5292	21.17	5292	42.34	10.58
2024	12	705076	5292.0	846.72	423.36	1	6475	323.75	129.5	1	6475	32.38	5292	21.17	5292	42.34	10.58
2025	01	705076	5292.0	899.64	423.36	1	6733	336.65	134.66	1	6733	33.67	5292	21.17	5292	42.34	10.58
2025	02	705076	5292.0	899.64	423.36	1	6733	336.65	134.66	1	6733	33.67	5292	21.17	5292	42.34	10.58
2025	03	705076	5292.0	899.64	423.36	1	6733	336.65	134.66	1	6733	33.67	5292	21.17	5292	42.34	10.58
2025	04	705076	5292.0	899.64	423.36	1	6733	336.65	134.66	1	6733	33.67	5292	21.17	5292	42.34	10.58
2025	05	705076	5292.0	899.64	423.36	1	6733	336.65	134.66	1	6733	33.67	5292	21.17	5292	42.34	10.58
2025	06	705076	5292.0	899.64	423.36	1	6733	336.65	134.66	1	6733	33.67	5292	21.17	5292	42.34	10.58
2025	07	705076	5292.0	899.64	423.36	1	6733	336.65	134.66	1	6733	33.67	5292	21.17	5292	42.34	10.58
2025	08	705076	5292.0	899.64	423.36	1	6733	336.65	134.66	1	6733	33.67	5292	21.17	5292	42.34	10.58
2025	09	705076	5292.0	899.64	423.36	1	6733	336.65	134.66	1	6733	33.67	5292	21.17	5292	42.34	10.58
2025	10	705076	5292.0	899.64	423.36	1	6733	336.65	134.66	1	6733	33.67	5292	21.17	5292	42.34	10.58
2025	11	705076	5292.0	899.64	423.36	1	6733	336.65	134.66	1	6733	33.67	5292	21.17	5292	42.34	10.58
2025	12	705076	5292.0	899.64	423.36	1	6733	336.65	134.66	1	6733	33.67	5292	21.17	5292	42.34	10.58
2026	01	705076	5292.0	899.64	423.36	1	6727	403.62	134.54	1	6727	33.64	5292	21.17	5292	42.34	10.58
2026	02	705076	5292.0	899.64	423.36	1	6727	403.62	134.54	1	6727	33.64	5292	21.17	5292	42.34	10.58
2026	03	705076	5292.0	899.64	423.36	1	6727	403.62	134.54	1	6727	33.64	5292	21.17	5292	42.34	10.58
2026	04	705076	5292.0	899.64	423.36	1	6727	403.62	134.54	1	6727	33.64	5292	21.17	5292	42.34	10.58
合计			22014.72	10584.0			8568.03	3319.58			830.02		810.0	638.5		264.5	

## 备注：

1. 本证明可作为参保人在本单位参加社会保险的证明。向相关部门提供，查验部门可通过登录网址：<https://sipub.sz.gov.cn/vp/>，输入下列验真码（ 33927a0c81ee7eaj ）核查，验真码有效期三个月。
2. 生育保险中的险种“1”为生育保险，“2”为生育医疗。
3. 医疗险种中的险种“1”为基本医疗保险一档，“2”为基本医疗保险二档，“4”为基本医疗保险三档，“5”为少儿/大学生医保（医疗保险二档），“6”为统筹医疗保险。
4. 上述“缴费明细”表中带“\*”标识为补缴，空行为断缴。带“&”标识为参保单位申请缓缴社会保险费单位缴费部分的时段。该参保人带&标志的缴费年月，养老保险在2026年12月前视同到账，工伤保险、失业保险在2026年12月前视同到账。
5. 居民养老保险、少儿/学生医疗保险缴费情况不在本清单中展示。
6. 如2020年2月至6月的单位缴费部分金额为“0”或者缴费金额减半的，属于按规定减免后实收金额。
7. 单位编号对应的单位名称：  
单位编号 705076 单位名称 深圳市勘察测绘院（集团）有限公司



# 何志磊

姓名	何志磊	专业	计算机系统及维护
职称	测绘助理工程师	毕业院校	广东省梅州市财贸学校
身份证			
毕业证书	 <p>普通高等学校</p> <h2>毕业证书</h2> <p>学生 何志磊 性别 男,一九八四年 十月 十八日生,于 二〇一七年 九月至二〇二〇年 一月在本校网络教育 测绘工程 专业 2.5 年制 专升本 科学习,修完教学计划规定的全部课程,成绩合格,准予毕业。</p> <p>校 名:中国地质大学(武汉) 校(院)长: 王炳新</p> <p>证书编号:104917202005154016 二〇二〇年 一月 三十一日</p> <p>中华人民共和国教育部学历证书查询网址: <a href="http://www.chsi.com.cn">http://www.chsi.com.cn</a></p>		

安全员  
证书

# 建筑施工企业综合类专职安全生产管理人员 安全生产考核合格证书

编号：粤建安C3（2014）0004667

姓 名：何志磊

性 别：男

出 生 年 月：1984年10月18日

企 业 名 称：深圳市勘察测绘院（集团）有限公司

职 务：专职安全生产管理人员

初次领证日期：2014年04月25日

有 效 期 限：2023年05月25日 至 2026年06月20日



发证机关：广东省住房和城乡建设厅

发证日期：2023年05月25日



# 广东省职称证书

姓名：何志磊  
身份证号：441402198410180416



职称名称：助理工程师

专业：测绘

级别：助理级

取得方式：职称评审

通过时间：2023年03月03日

评审组织：深圳市国土空间规划专业高级职称评审委员会

证书编号：2303006148599

发证单位：深圳市人力资源和社会保障局

发证时间：2023年08月01日



查询网址：<http://www.gdhrss.gov.cn/gdweb/zyjsrc>

职称证  
书

# 深圳市社会保险历年参保缴费明细表（个人）

姓名：何志磊

社保电脑号：605770671

身份证号码：441402198410180416

页码：1

参保单位名称：深圳市勘察测绘院（集团）有限公司

单位编号：705076

计算单位：元

缴费年	月	单位编号	养老保险			医疗保险			生育			工伤保险		失业保险			
			基数	单位交	个人交	险种	基数	单位交	个人交	险种	基数	单位交	基数	单位交	基数	单位交	个人交
2024	04	705076	4248.0	679.68	339.84	1	6475	323.75	129.5	1	6475	32.38	4248	11.89	4248	33.98	8.5
2024	05	705076	4248.0	679.68	339.84	1	6475	323.75	129.5	1	6475	32.38	4248	11.89	4248	33.98	8.5
2024	06	705076	4248.0	679.68	339.84	1	6475	323.75	129.5	1	6475	32.38	4248	11.89	4248	33.98	8.5
2024	07	705076	4492.0	718.72	359.36	1	6475	323.75	129.5	1	6475	32.38	4248	16.99	4248	33.98	8.5
2024	08	705076	4492.0	718.72	359.36	1	6475	323.75	129.5	1	6475	32.38	4248	16.99	4248	33.98	8.5
2024	09	705076	4492.0	718.72	359.36	1	6475	323.75	129.5	1	6475	32.38	4248	16.99	4248	33.98	8.5
2024	10	705076	4492.0	718.72	359.36	1	6475	323.75	129.5	1	6475	32.38	4248	16.99	4248	33.98	8.5
2024	11	705076	4492.0	718.72	359.36	1	6475	323.75	129.5	1	6475	32.38	4248	16.99	4248	33.98	8.5
2024	12	705076	4492.0	718.72	359.36	1	6475	323.75	129.5	1	6475	32.38	4248	16.99	4248	33.98	8.5
2025	01	705076	4492.0	763.64	359.36	1	6733	336.65	134.66	1	6733	33.67	4248	16.99	4248	33.98	8.5
2025	02	705076	4492.0	763.64	359.36	1	6733	336.65	134.66	1	6733	33.67	4248	16.99	4248	33.98	8.5
2025	03	705076	4492.0	763.64	359.36	1	6733	336.65	134.66	1	6733	33.67	4248	16.99	4248	33.98	8.5
2025	04	705076	4492.0	763.64	359.36	1	6733	336.65	134.66	1	6733	33.67	4248	16.99	4248	33.98	8.5
2025	05	705076	4492.0	763.64	359.36	1	6733	336.65	134.66	1	6733	33.67	4248	16.99	4248	33.98	8.5
2025	06	705076	4492.0	763.64	359.36	1	6733	336.65	134.66	1	6733	33.67	4248	16.99	4248	33.98	8.5
2025	07	705076	4775.0	811.75	382.0	1	6733	336.65	134.66	1	6733	33.67	4248	16.99	4248	33.98	8.5
2025	08	705076	4775.0	811.75	382.0	1	6733	336.65	134.66	1	6733	33.67	4248	16.99	4248	33.98	8.5
2025	09	705076	4775.0	811.75	382.0	1	6733	336.65	134.66	1	6733	33.67	4248	16.99	4248	33.98	8.5
2025	10	705076	4775.0	811.75	382.0	1	6733	336.65	134.66	1	6733	33.67	4248	16.99	4248	33.98	8.5
2025	11	705076	4775.0	811.75	382.0	1	6733	336.65	134.66	1	6733	33.67	4248	16.99	4248	33.98	8.5
2025	12	705076	4775.0	811.75	382.0	1	6733	336.65	134.66	1	6733	33.67	4248	16.99	4248	33.98	8.5
2026	01	705076	4775.0	811.75	382.0	1	6727	403.62	134.54	1	6727	33.64	4248	16.99	4248	33.98	8.5
2026	02	705076	4775.0	811.75	382.0	1	6727	403.62	134.54	1	6727	33.64	4248	16.99	4248	33.98	8.5
2026	03	705076	4775.0	811.75	382.0	1	6727	403.62	134.54	1	6727	33.64	4248	16.99	4248	33.98	8.5
2026	04	705076	4775.0	811.75	382.0	1	6727	403.62	134.54	1	6727	33.64	4248	16.99	4248	33.98	8.5
合计			19050.7	9151.84			8568.03	3319.58			830.02		409.48	849.5		212.5	

## 备注：

1. 本证明可作为参保人在本单位参加社会保险的证明。向相关部门提供，查验部门可通过登录网址：<https://sipub.sz.gov.cn/vp/>，输入下列验真码（33927a0c8134662a）核查，验真码有效期三个月。
2. 生育保险中的险种“1”为生育保险，“2”为生育医疗。
3. 医疗险种中的险种“1”为基本医疗保险一档，“2”为基本医疗保险二档，“4”为基本医疗保险三档，“5”为少儿/大学生医保（医疗保险二档），“6”为统筹医疗保险。
4. 上述“缴费明细”表中带“\*”标识为补缴，空行为断缴。带“&”标识为参保单位申请缓缴社会保险费单位缴费部分的时段。该参保人带&标志的缴费年月，养老保险在2026年12月前视同到账，工伤保险、失业保险在2026年12月前视同到账。
5. 居民养老保险、少儿/学生医疗保险缴费情况不在本清单中展示。
6. 如2020年2月至6月的单位缴费部分金额为“0”或者缴费金额减半的，属于按规定减免后实收金额。
7. 单位编号对应的单位名称：  
单位编号：705076  
单位名称：深圳市勘察测绘院（集团）有限公司



## 5、深圳市建设工程不转包、不挂靠、不违法分包承诺书

### 深圳市建设工程不转包、不挂靠、不违法 分包承诺书

致：深圳市南山区建筑工务署

工程名称：  华侨城片区道路改造提升工程勘察  

我方  深圳市勘察测绘院（集团）有限公司  在充分理解并郑重确认本次招标活动所有要求的前提下，就参与上述工程投标及中标后的项目实施，作出如下郑重承诺：

我方承诺，如中标，将严格遵守《中华人民共和国建筑法》、《中华人民共和国招标投标法》以及相关法律法规及规章的规定，切实履行承包单位职责，遵守本项目合同规定，承诺本合同不转包、不挂靠、不违法分包。

我方清楚知晓，若违反以上承诺，一经查实，将承担包括但不限于以下法律后果：

1. 愿意接受建设行政主管部门依法作出的行政处罚，包括记入不良行为记录、公开通报等；

2. 给贵方造成损失的，我方依法承担赔偿责任。

本承诺书是投标文件及后续合同（如中标）的有效组成部分，具有法律约束力。

特此承诺。

单位（盖章）：  深圳市勘察测绘院（集团）有限公司  

单位地址：  深圳市福田区上步中路 1043 号深勘大厦 3/5F  

法定代表人（签字或签章）：  齐明柱  

日期：  2026  年  04  月  29  日