2021年龙岗区龙岗河流域、观澜河流域、深圳河流域水务工程（水污染治理、内涝整治部分）—平湖火车站隧道口内涝点整治工程（涉铁部分）第三方监测 项目

投标文件

资信标书

项目编号：2101-440307-04-01-409649073003

投标人名称：深圳市大升勘测技术有限公司

投标人代表：杨 成

投标日期：2026 年 11 月 11 日

资信标要求一览表

序号	资信要素名称	有关要求或说明	索引页码
1	企业基本情况	由投标人自行填写，字数要求不超过200字。(填写在《企业基本信息一览表》)	P1-58
2	投标人近5年同类工程业绩	投标人近5年（本项目第一次招标公告发布时间倒推（如公告发布时间为2026年1月20日，则近5年的区间范围为2021年1月21日至2026年1月20日），承接的同类项目业绩（提供业绩不超过5项，并提供目录，超过5项，则计取资料前5项；如目录提供的信息与附件证明材料不一致，以附件证明材料的顺序和内容为准)。 备注： 1.承接的同类项目业绩：是指在项目合同（或同时提供中标通知书及合同委托方证明）中投标人自身承担的第三方监测业绩； 2.提供合同（或同时提供的中标通知书及合同委托方证明）包含多个同类业绩的，该合同（或同时提供的中标通知书及合同委托方证明）只能算作一个业绩； 3.业绩证明文件须提供中文版合同关键页（在此时间已中标暂未签订合同的，必须同时提供中标通知书及合同委托方证明，中标通知书、合同委托方证明中的工程名称必须完全一致，如不一致的，在合同委托方证明中需对不一致情况予以说明，否则不予认可)，业绩以合同签订时间为准（在此时间已中标暂未签订合同的，以中标通知书时间为准)。合同（或同时提供的中标通知书及合同委托方证明）中必须清晰反映以下内容：工程名称、第三方监测服务费金额（单独承担的业绩或作为联合体单位承担的业绩，均需清晰反映本项目投标人作为第三方监测单位的服务费金额)、签订时间（能清晰判断在发布招标公告之日倒算5年内，否则不予认可)、工作内容（需为第三方监测)。如合同无法清晰体现上述内容，需提供合同委托方证明文件或工程总概算批复文件或相关证明文件（相关证明文件：投标人可自行出具的盖章文件，但必须清晰反映工程名称、业绩金额、签订时间、工作内容等上文提到的内容；所提供业绩涉及联合体投标的，联合体所有单位均需盖章)，以上文件中的工程名称必须完全一致，如不一致的，在合同委托方证明或相关证明文件中需对不一致情况予以说明。 4.投标人提供的证明材料无法清晰反映招标人清标需求相关内容的，或提供的相关材料模糊不清导致无法清晰辨认导致招标人在清标时根据投标人提供的材料无法核实清标需求相关内容的，所提供业绩不予认可，由此造成的后果由投标人自行承担。 5.若提供的合同委托方证明材料中的证明单位名称与合同（或中标通知书）中的委托单位名称不一致的，需提供证明单位名称变更的证明文件（业主自行证明亦认可)，否则	P59-91

序号	资信要素名称	有关要求或说明	索引页码
		提供的该业绩不予认可。 6.若投标人单位名称变更的，需提供工商主管部门（或其它政府主管部门）出具的名称变更通知书等证明材料，否则提供的该业绩不予认可。 7.投标人必须提供完整资料，否则由此造成的后果由投标人自行承担。	
3	项目负责人近5年同类工程业绩	项目负责人近5年（本项目第一次招标公告发布时间倒推（如公告发布时间为2026年1月20日，则近5年的区间范围为2021年1月21日至2026年1月20日），以合同签订时间为准，在此时间已中标暂未签订合同的，以中标通知书时间为准），承接的同类项目业绩（提供业绩不超过1项，并提供目录，超过1项，则计取资料前1项；如目录提供的信息与附件证明材料不一致，以附件证明材料的顺序和内容为准）。 备注： 1.提供项目负责人业绩证明文件，证明文件须证明项目负责人承担过的第三方监测业绩，否则不予认可； 2.承担过的同类项目业绩：是指项目负责人在项目合同（或同时提供中标通知书及合同委托方证明）中以项目负责人身份参与过的第三方监测业绩。 3.提供合同（或同时提供的中标通知书及合同委托方证明）包含多个同类业绩的，该合同（或同时提供的中标通知书及合同委托方证明）只能算作一个业绩； 4.业绩证明文件须提供中文版合同关键页（在此时间已中标暂未签订合同的，必须同时提供中标通知书及合同委托方证明，中标通知书、合同委托方证明中的工程名称必须完全一致，如不一致的，在合同委托方证明中需对不一致情况予以说明，否则不予认可），业绩以合同签订时间为准（在此时间已中标暂未签订合同的，以中标通知书时间为准）。合同（或同时提供的中标通知书及合同委托方证明）中必须清晰反映以下内容：工程名称、同类项目业绩服务费金额（单独承担的业绩或作为联合体单位承担的业绩，均需清晰反映第三方监测服务费金额）、签订时间（能清晰判断在招标公告发布之日倒算5年内，否则不予认可）、工作内容（需为第三方监测）、拟派项目负责人姓名及在该业绩中担任的项目负责人职位。如合同无法清晰体现上述内容，需提供合同委托方证明文件或工程总概算批复文件或相关证明文件（相关证明文件：可自行出具的盖章文件，但必须清晰反映工程名称、业绩金额、签订时间、工作内容等上文提到的内容，所提供业绩涉及联合体投标的，联合体所有单位均需盖章），以上文件中的工程名称必须完全一致，如不一致的，在合同委托方证明中需对不一致情况予以说明。 5.投标人提供的证明材料无法清晰反映招标人清标需求相	P92-111

序号	资信要素名称	有关要求或说明	索引页码
		关内容的，或提供的相关材料模糊不清导致无法清晰辨认导致招标人在清标时根据投标人提供的材料无法核实清标需求相关内容的，所提供业绩不予认可，由此造成的后果由投标人自行承担。 6.若提供的合同委托方证明材料中的证明单位名称与合同（或中标通知书）中的委托单位名称不一致的，需提供证明单位名称变更的证明文件（业主自行证明亦认可），否则提供的该业绩不予认可。 7.若投标人单位名称变更的，需提供工商主管部门（或其它政府主管部门）出具的名称变更通知书等证明材料，否则提供的该业绩不予认可。 8.投标人必须提供完整资料，否则由此造成的后果由投标人自行承担。	
4	项目管理人员的经验与水平	1.提供拟投入人员配备表（项目负责人和其他人员配置情况，暂按管理班子拟投入项目最低人员配备表的格式要求提供；中标后，招标人有权要求投标人按招标人的要求设置管理班子组织架构）及对应人员资格或执业证明文件（需提供证书扫描件，必须清晰反映证书中的人员姓名、注册单位、证书有效时间，若证书无法体现有效时间，则需提供体现注册有效期的官方网站查询截图，否则不予认可）。 2.投标人需提供所有拟投入人员的社保情况。（社保部门出具的社保证明文件中的缴费单位名称必须与投标人单位名称一致（投标人没有独立法人机构的分公司或分支机构或主管单位缴纳的社保视同单位缴纳社保），若投标人单位名称变更的，已提供单位名称变更证明文件的，可不再重复提供。 3.投标人必须提供完整资料，若投标人提供的证明材料无法清晰反映相关内容的，或提供的相关材料模糊不清无法清晰辨认，导致招标人在清标时根据投标文件提供的材料无法核实清标需求相关内容的，所提供社保情况不予认可，由此造成的后果由投标人自行承担。	P112-189
5	中小企业划型情况	投标人为中小企业的，需提供《中小企业声明函》，并加盖投标人公章。 备注： 1.中小企业按照《关于印发中小企业划型标准规定的通知》（工信部联企业〔2011〕300号）等规定进行确定。 2.投标人需对《中小企业声明函》内容的真实性负责，如有虚假，将依法承担相应责任。	P190

目录

一、企业基本情况 ..... - 1 -
二、投标人近5年同类项目业绩 ..... - 59 -
三、项目负责人近5年同类项目业绩 ..... - 92 -
四、项目管理人员的经验与水平 ..... - 112 -
五、中小企业划型情况 ..... - 190 -

一、企业基本情况

<table>
<tr><td>企业名称</td><td colspan="2">深圳市大升勘测技术有限公司</td><td>成立时间</td><td>1993年2月2日</td></tr>
<tr><td>企业类型</td><td colspan="2">（投标人勾选）
☐国有企业☑民营企业</td><td>注册资本（万元）</td><td>5000</td></tr>
<tr><td>主营业务范围</td><td colspan="4">工程勘察（岩土工程勘察，岩土工程设计，岩土工程监测、检测、测试、物探，岩土工程咨询、监理）；水文地质勘察；工程测量（控制测量、地形测量、建筑工程测量、变形形变与精密测量、市政工程测量、线路与桥隧测量、地下管线测量、矿山测量、工程测量监理）；地理信息系统工程（地理信息数据采集、地理信息数据处理、地理信息系统及数据库建设、地理信息软件开发、地理信息系统工程监理）；不动产测绘（地籍测绘、房产测绘）；海洋测绘（海岸地形测量、水深测量、海洋工程测量、海洋测绘监理）；地质灾害治理工程勘查、地质灾害治理工程设计、地质灾害治理工程施工、地质灾害危险性评估；城市道路地面塌陷隐患检测；工程钻探劳务；岩土工程技术的研究与开发。</td></tr>
<tr><td>人员情况</td><td>总人数</td><td>89人</td><td>具备中级及以上技术职称或相关执业资格技术人员</td><td>45人</td></tr>
</table>

（1）营业执照



统一社会信用代码
91440300192213560X

营业执照

（副 本）

名　　称　深圳市大升勘测技术有限公司

类　　型　有限责任公司（法人独资）

成立日期　1993年02月02日

法定代表人　程振宇

住　　所　深圳市南山区西丽街道曙光社区中山园路1001号TCL科学园区F1栋1102

重要提示
1. 商事主体的经营范围由章程确定。经营范围中属于法律、法规规定应当经批准的项目，取得许可审批文件后方可开展相关经营活动。
2. 商事主体经营范围和许可审批项目等有关企业信用事项及年报信息和其他信用信息，请登录左下角的国家企业信用信息公示系统或扫描右上方的二维码查询。
3. 各类商事主体每年须于成立周年之日起两个月内，向商事登记机关提交上一自然年度的年度报告。企业应当按照《企业信息公示暂行条例》第十条的规定向社会公示企业信息。

登记机关　深圳市市场监督管理局

2024 年 02 月 29 日

国家企业信用信息公示系统网址：http://www.gsxt.gov.cn　　国家市场监督管理总局监制

深圳市市场监督管理局商事主体登记及备案信息查询单（网上公开）

深圳市大升勘测技术有限公司的基本信息

统一社会信用代码：	91440300192213560X
注册号：	440301102980611
商事主体名称：	深圳市大升勘测技术有限公司
住所：	深圳市南山区西丽街道曙光社区中山园路1001号TCL科学园区F1栋1102
法定代表人：	程振宇
认缴注册资本（万元）：	5000
经济性质：	有限责任公司（法人独资）
成立日期：	1993-02-02
营业期限：	自1993-02-02起至2043-02-02止
核准日期：	2024-02-29
年报情况：	2013年报已公示、 2014年报已公示、 2015年报已公示、 2016年报已公示、 2017年报已公示、 2018年报已公示、 2019年报已公示、 2020年报已公示、 2021年报已公示、 2022年报已公示、 2023年报已公示、 2024年报已公示、 2025年报已公示
主体状态：	存续（在营、开业、在册）
分支机构：	深圳市大升勘测技术有限公司汕头分公司(开业（存续）)
备注：	

打印时间： 2026年05月21日9:14:22

版权所有：深圳市市场监督管理局
地址：福田区深南大道7010号工商物价大厦

变更（备案）通知书

22206838416

深圳市大升勘测技术有限公司：

我局已于二〇二二年二月二十三日对你企业申请的（名称）变更予以核准； 对你企业 的（章程修正案、章程）予以备案，具体核准变更（备案）事项如下：

备案前章程修正案：

备案后章程修正案：

章程备案

变更前名称： 深圳市大升高科技工程有限公司

变更后名称： 深圳市大升勘测技术有限公司

税务部门重要提示：如您在税务局使用防伪税控系统开具增值税发票，因变更名称、住所，需到原税务局主管税务机关办税服务厅办理防伪税控设备变更发行。

深圳市市场监督管理局

二〇二二年二月二十三日

（2）资质证书

工程勘察资质证书

证书编号： B244046952

企　业　名　称： 深圳市大升勘测技术有限公司

统一社会信用代码： 91440300192213560X

法　定　代　表　人： 程振宇

注　册　地　址： 深圳市南山区西丽街道曙光社区中山园路1001号TCL科学园区F1栋1102

有　效　期： 至2026年12月09日
(请扫码查看各项资质有效期)

资　质　等　级： 工程勘察专业类工程测量甲级
工程勘察专业类岩土工程甲级
工程勘察专业类水文地质勘察乙级
******

先关注广东省住房和城乡建设厅微信公众号，进入”粤建办事“扫码查验

发证机关： 广东省住房和城乡建设厅

发证日期： 2024年08月08日

全国建筑市场监督公共服务平台查询网址：http://jzsc.mohurd.gov.cn
广东省建设行业数据开放平台查询网址：https://skypt.gdcic.net

使用有效期：2026年07月31日
- 2027年01月27日

工程勘察资质证书

企 业 名 称： 深圳市大升勘测技术有限公司

详 细 地 址： 深圳市南山区西丽街道曙光社区中山园路1001号TCL科学园区F1栋1102

统一社会信用代码（或营业执照注册号）： 91440300192213560X **经 济 性 质：** 有限责任公司（法人独资）

证 书 编 号： B144A09027

资质类别及等级：

工程勘察专业类工程测量甲级2031年07月27日

发证机关：

2026 年 07 月 27 日

中华人民共和国住房和城乡建设部制

全国建筑市场监管公共服务平台查询网址：http://jzsc.mohurd.gov.cn

工程勘察资质标准

根据《建设工程勘察设计管理条例》和《建设工程勘察设计资质管理规定》，制定本标准。

一、总 则

（一）本标准包括工程勘察相应类型、主要专业技术人员配备、技术装备配备及规模划分等内容（见附件 1：工程勘察行业主要专业技术人员配备表；附件 2：工程勘察主要技术装备配备表；附件 3：工程勘察项目规模划分表）。

（二）工程勘察范围包括建设工程项目的岩土工程、水文地质勘察和工程测量。

（三）工程勘察资质分为三个类别：

1、工程勘察综合资质

工程勘察综合资质是指包括全部工程勘察专业资质的工程勘察资质。

2、工程勘察专业资质

工程勘察专业资质包括：岩土工程专业资质、水文地质勘察专业资质和工程测量专业资质；其中，岩土工程专业资质包括：岩土工程勘察、岩土工程设计、岩土工程物探测试检测监测等岩土工程（分项）专业资质。

甲级测绘资质证书

专业类别：甲级：工程测量、界线与不动产测绘。***

单位名称：深圳市大升勘测技术有限公司

注册地址：深圳市南山区西丽街道曙光社区中山园路1001号TCL科学园区F1栋1102

法定代表人：程振宇

证书编号：甲测资字44101704

有效期至：2027年11月15日

发证机关（印章）

2022年11月16日

No.006625

中华人民共和国自然资源部监制

乙级测绘资质证书

专业类别：乙级：大地测量、测绘航空摄影、摄影测量与遥感、海洋测绘、地理信息系统工程。***

单位名称：深圳市大升勘测技术有限公司

注册地址：深圳市南山区西丽街道曙光社区中山园路1001号TCL科学园区F1栋1102

法定代表人：程振宇

证书编号：乙测资字44513909

有效期至：2028年1月12日

发证机关（印章）

2023年1月13日

No. 035673

中华人民共和国自然资源部监制

检验检测机构
资质认定证书

证书编号：201919024527

名称：深圳市大升勘测技术有限公司

地址：深圳市南山区西丽街道曙光社区中山园路1001号TCL科学园区F1栋1102

经审查，你机构已具备国家有关法律、行政法规规定的基本条件和能力，现予批准，可以向社会出具具有证明作用的数据和结果，特发此证。资质认定包括检验检测机构计量认证。

检验检测能力（含食品）及授权签字人见证书附表

你机构对外出具检验检测报告或证书的法律责任由深圳市大升勘测技术有限公司承担。

许可使用标志

201919024527

发证日期：2024年07月02日

有效期至：2030年07月01日

发证机关：广东省市场监督管理局 4401060814926

注：需要延续证书有效期的，应当在证书届满有效期3个月前提出申请，不再另行通知。

本证书由国家认证认可监督管理委员会监制，在中华人民共和国境内有效。

延续

检验检测机构

资质认定证书附表

201919024527

机构名称：深圳市大升勘测技术有限公司

发证日期：2024年07月02日

有效期至：2030年07月01日

发证机关：广东省市场监督管理局

延续

国家认证认可监督管理委员会制
注 意 事 项

1. 本附表分两部分，第一部分是经资质认定部门批准检验检测的能力范围，第二部分是经资质认定部门批准的授权签字人及其授权签字范围。
2. 取得资质认定证书的检验检测机构，向社会出具具有证明作用的数据和结果时，必须在本附表所限定的检验检测的能力范围内出具检验检测报告或证书，并在报告或者证书中正确使用 CMA 标志。本附表所列的检验检测项目/参数及相关内容用于描述机构依据标准、规范进行检验检测的技术能力。
3. 本附表无批准部门骑缝章无效。
4. 本附表页码必须连续编号，每页右上方注明：第 X 页共 XX 页。

批准深圳市大升勘测技术有限公司

检验检测机构资质认定项目及限制要求

证书编号：201919024527

审批日期:2024 年 07 月 02 日　　有效日期:2030 年 07 月 01 日

机构名称：深圳市大升勘测技术有限公司
检验检测场所名称：深圳市大升勘测技术有限公司
检验检测场所地址：广东省深圳市南山区西丽街道曙光社区中山园路 1001 号 TCL 科学园区 F1 栋 1102
领域数：1　　类别数：11　　对象数：25　　参数数：123

领域序号	领域	类别序号	类别	对象序号	检测对象	项目/参数		依据的标准（方法）名称及编号（含年号）	限制范围	说明
						序号	名称			
1	建设（地质勘察、公路交通、水利）工程质量检测	1.1	地质勘察-岩土工程测试检测	1.1.1	给排水管道	1.1.1.1	电视检测	城镇公共排水管道检测与评估技术规程 DB44/T 1025-2012		维持
1	建设（地质勘察、公路交通、水利）工程质量检测	1.1	地质勘察-岩土工程测试检测	1.1.1	给排水管道	1.1.1.2	电视检测	城镇排水管道检测与评估技术规程 CJJ181-2012		维持
1	建设（地质勘察、公路交通、水利）工程质量检测	1.1	地质勘察-岩土工程测试检测	1.1.1	给排水管道	1.1.1.3	潜望镜检测	城镇公共排水管道检测与评估技术规程 DB44/T 1025-2012		维持
1	建设（地质勘察、公路交通、水利）工程质量检测	1.1	地质勘察-岩土工程测试检测	1.1.1	给排水管道	1.1.1.4	潜望镜检测	城镇排水管道检测与评估技术规程 CJJ181-2012		维持

机构名称：深圳市大升勘测技术有限公司
检验检测场所名称：深圳市大升勘测技术有限公司
检验检测场所地址：广东省深圳市南山区西丽街道曙光社区中山园路 1001 号 TCL 科学园区 F1 栋 1102
领域数：1　　类别数：11　　对象数：25　　参数数：123

领域序号	领域	类别序号	类别	对象序号	检测对象	项目/参数		依据的标准（方法）名称及编号（含年号）	限制范围	说明
						序号	名称			
1	建设（地质勘察、公路交通、水利）工程质量检测	1.1	地质勘察-岩土工程测试检测	1.1.2	岩土体及地基	1.1.2.1	饱和软黏性土的不排水抗剪强度和灵敏度(十字板剪切试验)	岩土工程勘察规范 GB 50021-2001(2009 版)		维持
1	建设（地质勘察、公路交通、水利）工程质量检测	1.1	地质勘察-岩土工程测试检测	1.1.2	岩土体及地基	1.1.2.2	标准贯入试验	岩土工程勘察规范 GB 50021-2001(2009 版)		维持
1	建设（地质勘察、公路交通、水利）工程质量检测	1.1	地质勘察-岩土工程测试检测	1.1.2	岩土体及地基	1.1.2.3	圆锥动力触探试验	岩土工程勘察规范 GB 50021-2001(2009 版)		维持
1	建设（地质勘察、公路交通、水利）工程质量检测	1.1	地质勘察-岩土工程测试检测	1.1.2	岩土体及地基	1.1.2.4	圆锥动力触探试验	《建筑地基基础检测规范》DBJ/T 15-60-2019		维持
1	建设（地质勘察、公路交通、水利）工程质量检测	1.1	地质勘察-岩土工程测试检测	1.1.2	岩土体及地基	1.1.2.5	标准贯入试验	《建筑地基基础检测规范》DBJ/T 15-60-2019		维持

机构名称：深圳市大升勘测技术有限公司
检验检测场所名称：深圳市大升勘测技术有限公司
检验检测场所地址：广东省深圳市南山区西丽街道曙光社区中山园路 1001 号 TCL 科学园区 F1 栋 1102
领域数：1　　类别数：11　　对象数：25　　参数数：123

领域序号	领域	类别序号	类别	对象序号	检测对象	项目/参数		依据的标准（方法）名称及编号（含年号）	限制范围	说明
						序号	名称			
1	建设（地质勘察、公路交通、水利）工程质量检测	1.1	地质勘察-岩土工程测试检测	1.1.2	岩土体及地基	1.1.2.6	静力触探试验	岩土工程勘察规范 GB 50021-2001（2009 版）		维持
1	建设（地质勘察、公路交通、水利）工程质量检测	1.2	公路交通-水运工程	1.2.1	地基与基础（基坑）	1.2.1.1	地下水位	建筑基坑工程监测技术标准 GB 50497-2019		维持
1	建设（地质勘察、公路交通、水利）工程质量检测	1.2	公路交通-水运工程	1.2.1	地基与基础（基坑）	1.2.1.2	十字板剪切强度	《岩土工程勘察规范》GB 50021-2001(2009 年版)		维持
1	建设（地质勘察、公路交通、水利）工程质量检测	1.2	公路交通-水运工程	1.2.1	地基与基础（基坑）	1.2.1.3	土压力	建筑基坑工程监测技术标准 GB 50497-2019		维持
1	建设（地质勘察、公路交通、水利）工程质量检测	1.2	公路交通-水运工程	1.2.1	地基与基础（基坑）	1.2.1.4	应力、应变	建筑基坑工程监测技术标准 GB 50497-2019		维持

机构名称：深圳市大升勘测技术有限公司
检验检测场所名称：深圳市大升勘测技术有限公司
检验检测场所地址：广东省深圳市南山区西丽街道曙光社区中山园路 1001 号 TCL 科学园区 F1 栋 1102
领域数：1　　类别数：11　　对象数：25　　参数数：123

领域序号	领域	类别序号	类别	对象序号	检测对象	项目/参数		依据的标准（方法）名称及编号（含年号）	限制范围	说明
						序号	名称			
1	建设（地质勘察、公路交通、水利）工程质量检测	1.3	工程实体-道路工程	1.3.1	道路	1.3.1.1	沉降和变形	建筑变形测量规范 JGJ 8-2016		维持
1	建设（地质勘察、公路交通、水利）工程质量检测	1.3	工程实体-道路工程	1.3.1	道路	1.3.1.2	沉降和变形	工程测量标准 GB 50026-2020		维持
1	建设（地质勘察、公路交通、水利）工程质量检测	1.3	工程实体-道路工程	1.3.1	道路	1.3.1.3	工后沉降	建筑变形测量规范 JGJ 8-2016		维持
1	建设（地质勘察、公路交通、水利）工程质量检测	1.3	工程实体-道路工程	1.3.1	道路	1.3.1.4	工后沉降	工程测量标准 GB 50026-2020		维持
1	建设（地质勘察、公路交通、水利）工程质量检测	1.4	工程实体-地基与基础	1.4.1	地基	1.4.1.1	地基承载力（标准贯入试验）	岩土工程勘察规范 GB 50021-2001（2009 年版）		维持

机构名称：深圳市大升勘测技术有限公司
检验检测场所名称：深圳市大升勘测技术有限公司
检验检测场所地址：广东省深圳市南山区西丽街道曙光社区中山园路 1001 号 TCL 科学园区 F1 栋 1102
领域数：1　　类别数：11　　对象数：25　　参数数：123

领域序号	领域	类别序号	类别	对象序号	检测对象	项目/参数		依据的标准（方法）名称及编号（含年号）	限制范围	说明
						序号	名称			
1	建设（地质勘察、公路交通、水利）工程质量检测	1.4	工程实体-地基与基础	1.4.1	地基	1.4.1.2	地基承载力（动力触探）	岩土工程勘察规范 GB 50021-2001（2009 年版）		维持
1	建设（地质勘察、公路交通、水利）工程质量检测	1.4	工程实体-地基与基础	1.4.1	地基	1.4.1.3	地基承载力（静力触探）	岩土工程勘察规范 GB 50021-2001（2009 年版）		维持
1	建设（地质勘察、公路交通、水利）工程质量检测	1.4	工程实体-地基与基础	1.4.1	地基	1.4.1.4	地基承载力（十字板剪切）	岩土工程勘察规范 GB 50021-2001（2009 年版）		维持
1	建设（地质勘察、公路交通、水利）工程质量检测	1.4	工程实体-地基与基础	1.4.1	地基	1.4.1.5	抗剪强度（十字板剪切）	岩土工程勘察规范 GB 50021-2001（2009 年版）		维持
1	建设（地质勘察、公路交通、水利）工程质量检测	1.4	工程实体-地基与基础	1.4.1	地基	1.4.1.6	压缩/变形模量（静力触探）	城市轨道交通岩土工程勘察规范 GB 50307-2012		维持

机构名称：深圳市大升勘测技术有限公司
检验检测场所名称：深圳市大升勘测技术有限公司
检验检测场所地址：广东省深圳市南山区西丽街道曙光社区中山园路 1001 号 TCL 科学园区 F1 栋 1102
领域数：1　　类别数：11　　对象数：25　　参数数：123

领域序号	领域	类别序号	类别	对象序号	检测对象	项目/参数		依据的标准（方法）名称及编号（含年号）	限制范围	说明
						序号	名称			
1	建设（地质勘察、公路交通、水利）工程质量检测	1.4	工程实体-地基与基础	1.4.1	地基	1.4.1.7	岩土性状（动力触探）	岩土工程勘察规范 GB 50021-2001（2009 年版）		维持
1	建设（地质勘察、公路交通、水利）工程质量检测	1.4	工程实体-地基与基础	1.4.1	地基	1.4.1.8	地基承载力（静力触探）	建筑地基基础检测规范 DBJ/T 15-60-2019		维持
1	建设（地质勘察、公路交通、水利）工程质量检测	1.4	工程实体-地基与基础	1.4.1	地基	1.4.1.9	抗剪强度（十字板剪切）	建筑地基基础检测规范 DBJ/T 15-60-2019		维持
1	建设（地质勘察、公路交通、水利）工程质量检测	1.4	工程实体-地基与基础	1.4.1	地基	1.4.1.10	灵敏度（十字板剪切）	建筑地基基础检测规范 DBJ/T 15-60-2019		维持
1	建设（地质勘察、公路交通、水利）工程质量检测	1.4	工程实体-地基与基础	1.4.1	地基	1.4.1.11	岩土性状（标准贯入试验）	建筑地基基础检测规范 DBJ/T 15-60-2019		维持

机构名称：深圳市大升勘测技术有限公司
检验检测场所名称：深圳市大升勘测技术有限公司
检验检测场所地址：广东省深圳市南山区西丽街道曙光社区中山园路 1001 号 TCL 科学园区 F1 栋 1102
领域数：1　　类别数：11　　对象数：25　　参数数：123

领域序号	领域	类别序号	类别	对象序号	检测对象	项目/参数		依据的标准（方法）名称及编号（含年号）	限制范围	说明
						序号	名称			
1	建设（地质勘察、公路交通、水利）工程质量检测	1.4	工程实体-地基与基础	1.4.1	地基	1.4.1.12	复合地基增强体施工质量（动力触探）	建筑地基基础检测规范 DBJ/T 15-60-2019		维持
1	建设（地质勘察、公路交通、水利）工程质量检测	1.4	工程实体-地基与基础	1.4.1	地基	1.4.1.13	岩土性状（动力触探）	建筑地基基础检测规范 DBJ/T 15-60-2019		维持
1	建设（地质勘察、公路交通、水利）工程质量检测	1.4	工程实体-地基与基础	1.4.1	地基	1.4.1.14	地基承载力（标准贯入试验）	建筑地基基础检测规范 DBJ/T 15-60-2019		维持
1	建设（地质勘察、公路交通、水利）工程质量检测	1.4	工程实体-地基与基础	1.4.1	地基	1.4.1.15	灵敏度（十字板剪切）	岩土工程勘察规范 GB 50021-2001（2009 年版）		维持
1	建设（地质勘察、公路交通、水利）工程质量检测	1.5	工程实体-工程结构及构配件	1.5.1	钢结构	1.5.1.1	钢网架水平位移	《建筑变形测量规范》JGJ 8-2016		维持

机构名称：深圳市大升勘测技术有限公司
检验检测场所名称：深圳市大升勘测技术有限公司
检验检测场所地址：广东省深圳市南山区西丽街道曙光社区中山园路 1001 号 TCL 科学园区 F1 栋 1102
领域数：1　　类别数：11　　对象数：25　　参数数：123

领域序号	领域	类别序号	类别	对象序号	检测对象	项目/参数		依据的标准（方法）名称及编号（含年号）	限制范围	说明
						序号	名称			
1	建设（地质勘察、公路交通、水利）工程质量检测	1.5	工程实体-工程结构及构配件	1.5.1	钢结构	1.5.1.2	钢网架水平位移	工程测量标准 GB50026-2020		维持
1	建设（地质勘察、公路交通、水利）工程质量检测	1.5	工程实体-工程结构及构配件	1.5.2	建筑结构	1.5.2.1	沉降观测	工程测量标准 GB50026-2020		维持
1	建设（地质勘察、公路交通、水利）工程质量检测	1.5	工程实体-工程结构及构配件	1.5.2	建筑结构	1.5.2.2	倾斜观测	工程测量标准 GB50026-2020		维持
1	建设（地质勘察、公路交通、水利）工程质量检测	1.6	地质勘察-岩土工程监测	1.6.1	加固软土地基	1.6.1.1	地表沉降	建筑变形测量规范(JGJ 8-2016)		维持
1	建设（地质勘察、公路交通、水利）工程质量检测	1.6	地质勘察-岩土工程监测	1.6.1	加固软土地基	1.6.1.2	深层分层沉降	建筑变形测量规范(JGJ 8-2016)		维持

机构名称：深圳市大升勘测技术有限公司
检验检测场所名称：深圳市大升勘测技术有限公司
检验检测场所地址：广东省深圳市南山区西丽街道曙光社区中山园路 1001 号 TCL 科学园区 F1 栋 1102
领域数：1　　类别数：11　　对象数：25　　参数数：123

领域序号	领域	类别序号	类别	对象序号	检测对象	项目/参数		依据的标准（方法）名称及编号（含年号）	限制范围	说明
						序号	名称			
1	建设（地质勘察、公路交通、水利）工程质量检测	1.6	地质勘察-岩土工程监测	1.6.1	加固软土地基	1.6.1.3	周边建筑物的位移和沉降	建筑变形测量规范(JGJ 8-2016)		维持
1	建设（地质勘察、公路交通、水利）工程质量检测	1.6	地质勘察-岩土工程监测	1.6.2	基础及上部结构	1.6.2.1	沉降(沉降量、沉降差、沉降速率)	建筑变形测量规范(JGJ 8-2016)		维持
1	建设（地质勘察、公路交通、水利）工程质量检测	1.6	地质勘察-岩土工程监测	1.6.2	基础及上部结构	1.6.2.2	倾斜	建筑变形测量规范(JGJ 8-2016)		维持
1	建设（地质勘察、公路交通、水利）工程质量检测	1.6	地质勘察-岩土工程监测	1.6.2	基础及上部结构	1.6.2.3	水平位移(横向水平位移、纵向水平位移、特定方向水平位移)	建筑变形测量规范(JGJ 8-2016)		维持
1	建设（地质勘察、公路交通、水利）工程质量检测	1.6	地质勘察-岩土工程监测	1.6.3	一般土及软土建筑基坑	1.6.3.1	水平位移	建筑变形测量规范(JGJ 8-2016)		维持

机构名称：深圳市大升勘测技术有限公司
检验检测场所名称：深圳市大升勘测技术有限公司
检验检测场所地址：广东省深圳市南山区西丽街道曙光社区中山园路 1001 号 TCL 科学园区 F1 栋 1102
领域数：1　　类别数：11　　对象数：25　　参数数：123

领域序号	领域	类别序号	类别	对象序号	检测对象	项目/参数		依据的标准（方法）名称及编号（含年号）	限制范围	说明
						序号	名称			
1	建设（地质勘察、公路交通、水利）工程质量检测	1.6	地质勘察-岩土工程监测	1.6.3	一般土及软土建筑基坑	1.6.3.2	水平位移	工程测量标准 GB 50026-2020		维持
1	建设（地质勘察、公路交通、水利）工程质量检测	1.6	地质勘察-岩土工程监测	1.6.3	一般土及软土建筑基坑	1.6.3.3	倾斜	建筑变形测量规范(JGJ 8-2016)		维持
1	建设（地质勘察、公路交通、水利）工程质量检测	1.6	地质勘察-岩土工程监测	1.6.4	城市轨道交通工程	1.6.4.1	地下水位	城市轨道交通工程监测技术规范 GB50911-2013		维持
1	建设（地质勘察、公路交通、水利）工程质量检测	1.6	地质勘察-岩土工程监测	1.6.4	城市轨道交通工程	1.6.4.2	深层水平位移	城市轨道交通工程监测技术规范 GB50911-2013		维持
1	建设（地质勘察、公路交通、水利）工程质量检测	1.6	地质勘察-岩土工程监测	1.6.4	城市轨道交通工程	1.6.4.3	水平位移	城市轨道交通工程监测技术规范 GB50911-2013		维持

机构名称：深圳市大升勘测技术有限公司
检验检测场所名称：深圳市大升勘测技术有限公司
检验检测场所地址：广东省深圳市南山区西丽街道曙光社区中山园路 1001 号 TCL 科学园区 F1 栋 1102
领域数：1　　类别数：11　　对象数：25　　参数数：123

领域序号	领域	类别序号	类别	对象序号	检测对象	项目/参数		依据的标准（方法）名称及编号（含年号）	限制范围	说明
						序号	名称			
1	建设（地质勘察、公路交通、水利）工程质量检测	1.6	地质勘察-岩土工程监测	1.6.4	城市轨道交通工程	1.6.4.4	岩土压力	城市轨道交通工程监测技术规范 GB50911-2013		维持
1	建设（地质勘察、公路交通、水利）工程质量检测	1.6	地质勘察-岩土工程监测	1.6.4	城市轨道交通工程	1.6.4.5	孔隙水压力	城市轨道交通工程监测技术规范 GB50911-2013		维持
1	建设（地质勘察、公路交通、水利）工程质量检测	1.6	地质勘察-岩土工程监测	1.6.4	城市轨道交通工程	1.6.4.6	倾斜	城市轨道交通工程监测技术规范 GB50911-2013		维持
1	建设（地质勘察、公路交通、水利）工程质量检测	1.6	地质勘察-岩土工程监测	1.6.5	基坑	1.6.5.1	地下水位	《建筑基坑支护技术规程》（JGJ 120-2012）		维持
1	建设（地质勘察、公路交通、水利）工程质量检测	1.6	地质勘察-岩土工程监测	1.6.6	场地、地基及周边环境	1.6.6.1	垂直位移/场地沉降	建筑变形测量规范(JGJ 8-2016)		维持

机构名称：深圳市大升勘测技术有限公司
检验检测场所名称：深圳市大升勘测技术有限公司
检验检测场所地址：广东省深圳市南山区西丽街道曙光社区中山园路 1001 号 TCL 科学园区 F1 栋 1102
领域数：1　　类别数：11　　对象数：25　　参数数：123

领域序号	领域	类别序号	类别	对象序号	检测对象	项目/参数		依据的标准（方法）名称及编号（含年号）	限制范围	说明
						序号	名称			
1	建设（地质勘察、公路交通、水利）工程质量检测	1.6	地质勘察-岩土工程监测	1.6.6	场地、地基及周边环境	1.6.6.2	地表倾斜	建筑变形测量规范(JGJ 8-2016)		维持
1	建设（地质勘察、公路交通、水利）工程质量检测	1.6	地质勘察-岩土工程监测	1.6.6	场地、地基及周边环境	1.6.6.3	地基土分层沉降（沉降量、沉降速率、有效压缩层厚度）	建筑变形测量规范(JGJ 8-2016)		维持
1	建设（地质勘察、公路交通、水利）工程质量检测	1.6	地质勘察-岩土工程监测	1.6.6	场地、地基及周边环境	1.6.6.4	水平位移	建筑变形测量规范(JGJ 8-2016)		维持
1	建设（地质勘察、公路交通、水利）工程质量检测	1.6	地质勘察-岩土工程监测	1.6.6	场地、地基及周边环境	1.6.6.5	深层水平位移	建筑基坑工程监测技术标准 GB 50497-2019		维持
1	建设（地质勘察、公路交通、水利）工程质量检测	1.6	地质勘察-岩土工程监测	1.6.6	场地、地基及周边环境	1.6.6.6	水平位移	建筑基坑工程监测技术标准 GB 50497-2019		维持

机构名称：深圳市大升勘测技术有限公司
检验检测场所名称：深圳市大升勘测技术有限公司
检验检测场所地址：广东省深圳市南山区西丽街道曙光社区中山园路 1001 号 TCL 科学园区 F1 栋 1102
领域数：1　　类别数：11　　对象数：25　　参数数：123

领域序号	领域	类别序号	类别	对象序号	检测对象	项目/参数		依据的标准（方法）名称及编号（含年号）	限制范围	说明
						序号	名称			
1	建设（地质勘察、公路交通、水利）工程质量检测	1.7	工程实体-隧道工程	1.7.1	隧道	1.7.1.1	沉降（隧道监控）	工程测量标准 GB 50026-2020		维持
1	建设（地质勘察、公路交通、水利）工程质量检测	1.7	工程实体-隧道工程	1.7.1	隧道	1.7.1.2	沉降（隧道监测）	建筑基坑工程监测技术规范 GB50497-2019		维持
1	建设（地质勘察、公路交通、水利）工程质量检测	1.8	工程环境-环境工程	1.8.1	土壤放射性	1.8.1.1	土壤氡浓度	民用建筑工程室内环境污染控制技术规程 DBJ 15-93-2013		维持
1	建设（地质勘察、公路交通、水利）工程质量检测	1.9	公路交通-路基路面工程	1.9.1	地基	1.9.1.1	表层及分层沉降	工程测量标准 GB 50026-2020 公路路基施工技术规范 JTG/T 3610-2019		维持
1	建设（地质勘察、公路交通、水利）工程质量检测	1.9	公路交通-路基路面工程	1.9.1	地基	1.9.1.2	水平位移	建筑变形测量规范 JGJ8-2016		维持

机构名称：深圳市大升勘测技术有限公司
检验检测场所名称：深圳市大升勘测技术有限公司
检验检测场所地址：广东省深圳市南山区西丽街道曙光社区中山园路 1001 号 TCL 科学园区 F1 栋 1102
领域数：1　　类别数：11　　对象数：25　　参数数：123

领域序号	领域	类别序号	类别	对象序号	检测对象	项目/参数		依据的标准（方法）名称及编号（含年号）	限制范围	说明
						序号	名称			
1	建设（地质勘察、公路交通、水利）工程质量检测	1.9	公路交通-路基路面工程	1.9.1	地基	1.9.1.3	水平位移	工程测量标准 GB 50026-2020		维持
1	建设（地质勘察、公路交通、水利）工程质量检测	1.9	公路交通-路基路面工程	1.9.1	地基	1.9.1.4	深层水平位移	建筑基坑工程监测技术标准 GB 50497-2019		维持
1	建设（地质勘察、公路交通、水利）工程质量检测	1.9	公路交通-路基路面工程	1.9.1	地基	1.9.1.5	表层及分层沉降	《建筑变形测量规范》JGJ 8-2016		维持
1	建设（地质勘察、公路交通、水利）工程质量检测	1.9	公路交通-路基路面工程	1.9.1	地基	1.9.1.6	孔隙水压力	地下水原位测试规程 T/CECS 55-2020		维持
1	建设（地质勘察、公路交通、水利）工程质量检测	1.9	公路交通-路基路面工程	1.9.2	边坡	1.9.2.1	表层及分层沉降	工程测量标准 GB 50026-2020 建筑变形测量规范 JGJ 8-2016 公路路基施工技术规范 JTG/T3610-2019 建筑边坡工程技术规范 GB 50330-2013		维持

机构名称：深圳市大升勘测技术有限公司
检验检测场所名称：深圳市大升勘测技术有限公司
检验检测场所地址：广东省深圳市南山区西丽街道曙光社区中山园路 1001 号 TCL 科学园区 F1 栋 1102
领域数：1　　类别数：11　　对象数：25　　参数数：123

领域序号	领域	类别序号	类别	对象序号	检测对象	项目/参数		依据的标准（方法）名称及编号（含年号）	限制范围	说明
						序号	名称			
1	建设（地质勘察、公路交通、水利）工程质量检测	1.10	水利水电工程	1.10.1	管道	1.10.1.1	管道潜望镜检测	城镇公共排水管道检测与评估技术规程 DB44/T 1025-2012		维持
1	建设（地质勘察、公路交通、水利）工程质量检测	1.10	水利水电工程	1.10.1	管道	1.10.1.2	管道潜望镜检测	城镇排水管道检测与评估技术规程 CJJ 181-2012		维持
1	建设（地质勘察、公路交通、水利）工程质量检测	1.10	水利水电工程	1.10.2	量测类	1.10.2.1	应力	建筑基坑工程监测技术标准 GB 50497-2019		维持
1	建设（地质勘察、公路交通、水利）工程质量检测	1.11	工程实体-工程监测与测量	1.11.1	城市轨道交通结构（运营监测）	1.11.1.1	竖向位移/垂直位移/沉降	城市轨道交通工程监测技术规范 GB50911-2013		维持
1	建设（地质勘察、公路交通、水利）工程质量检测	1.11	工程实体-工程监测与测量	1.11.1	城市轨道交通结构（运营监测）	1.11.1.2	竖向位移/垂直位移/沉降	建筑变形测量规范 JGJ 8-2016		维持

机构名称：深圳市大升勘测技术有限公司
检验检测场所名称：深圳市大升勘测技术有限公司
检验检测场所地址：广东省深圳市南山区西丽街道曙光社区中山园路 1001 号 TCL 科学园区 F1 栋 1102
领域数：1　　类别数：11　　对象数：25　　参数数：123

领域序号	领域	类别序号	类别	对象序号	检测对象	项目/参数		依据的标准（方法）名称及编号（含年号）	限制范围	说明
						序号	名称			
1	建设（地质勘察、公路交通、水利）工程质量检测	1.11	工程实体-工程监测与测量	1.11	城市轨道交通结构（运营监测）	1.11.3	水平位移	建筑变形测量规范 JGJ 8-2016		维持
1	建设（地质勘察、公路交通、水利）工程质量检测	1.11	工程实体-工程监测与测量	1.11	城市轨道交通结构（运营监测）	1.11.4	水平位移	工程测量标准 GB 50026-2020		维持
1	建设（地质勘察、公路交通、水利）工程质量检测	1.11	工程实体-工程监测与测量	1.12	隧道等地下空间及周边影响区（工程监测）	1.12.1	净空收敛/周边位移/净空变化	工程测量标准 GB 50026-2020		维持
1	建设（地质勘察、公路交通、水利）工程质量检测	1.11	工程实体-工程监测与测量	1.12	隧道等地下空间及周边影响区（工程监测）	1.12.2	地下水位	城市轨道交通工程监测技术规范 GB50911-2013		维持
1	建设（地质勘察、公路交通、水利）工程质量检测	1.11	工程实体-工程监测与测量	1.12	隧道等地下空间及周边影响区（工程监测）	1.12.3	净空收敛/周边位移/净空变化	城市轨道交通工程监测技术规范 GB50911-2013		维持

机构名称：深圳市大升勘测技术有限公司
检验检测场所名称：深圳市大升勘测技术有限公司
检验检测场所地址：广东省深圳市南山区西丽街道曙光社区中山园路 1001 号 TCL 科学园区 F1 栋 1102
领域数：1　　类别数：11　　对象数：25　　参数数：123

领域序号	领域	类别序号	类别	对象序号	检测对象	项目/参数		依据的标准（方法）名称及编号（含年号）	限制范围	说明
						序号	名称			
1	建设（地质勘察、公路交通、水利）工程质量检测	1.11	工程实体-工程监测与测量	1.1 1.2	隧道等地下空间及周边影响区（工程监测）	1.1 1.2 .4	深层水平位移/测斜	城市轨道交通工程监测技术规范 GB50911-2013		维持
1	建设（地质勘察、公路交通、水利）工程质量检测	1.11	工程实体-工程监测与测量	1.1 1.2	隧道等地下空间及周边影响区（工程监测）	1.1 1.2 .5	竖向位移/垂直位移/沉降	城市轨道交通工程监测技术规范 GB50911-2013		维持
1	建设（地质勘察、公路交通、水利）工程质量检测	1.11	工程实体-工程监测与测量	1.1 1.2	隧道等地下空间及周边影响区（工程监测）	1.1 1.2 .6	竖向位移/垂直位移/沉降	建筑变形测量规范 JGJ 8-2016		维持
1	建设（地质勘察、公路交通、水利）工程质量检测	1.11	工程实体-工程监测与测量	1.1 1.2	隧道等地下空间及周边影响区（工程监测）	1.1 1.2 .7	水平位移	城市轨道交通工程监测技术规范 GB50911-2013		维持
1	建设（地质勘察、公路交通、水利）工程质量检测	1.11	工程实体-工程监测与测量	1.1 1.2	隧道等地下空间及周边影响区（工程监测）	1.1 1.2 .8	水平位移	建筑变形测量规范 JGJ 8-2016		维持

机构名称：深圳市大升勘测技术有限公司
检验检测场所名称：深圳市大升勘测技术有限公司
检验检测场所地址：广东省深圳市南山区西丽街道曙光社区中山园路 1001 号 TCL 科学园区 F1 栋 1102
领域数：1　　类别数：11　　对象数：25　　参数数：123

领域序号	领域	类别序号	类别	对象序号	检测对象	项目/参数		依据的标准（方法）名称及编号（含年号）	限制范围	说明
						序号	名称			
1	建设（地质勘察、公路交通、水利）工程质量检测	1.11	工程实体-工程监测与测量	1.1 1.2	隧道等地下空间及周边影响区（工程监测）	1.1 1.2 .9	土体分层竖向位移/分层沉降	城市轨道交通工程监测技术规范 GB50911-2013		维持
1	建设（地质勘察、公路交通、水利）工程质量检测	1.11	工程实体-工程监测与测量	1.1 1.2	隧道等地下空间及周边影响区（工程监测）	1.1 1.2 .10	土体分层竖向位移/分层沉降	建筑变形测量规范 JGJ 8-2016		维持
1	建设（地质勘察、公路交通、水利）工程质量检测	1.11	工程实体-工程监测与测量	1.1 1.2	隧道等地下空间及周边影响区（工程监测）	1.1 1.2 .11	孔隙水压力	城市轨道交通工程监测技术规范 GB50911-2013		维持
1	建设（地质勘察、公路交通、水利）工程质量检测	1.11	工程实体-工程监测与测量	1.1 1.2	隧道等地下空间及周边影响区（工程监测）	1.1 1.2 .12	水平位移	工程测量标准 GB 50026-2020		维持
1	建设（地质勘察、公路交通、水利）工程质量检测	1.11	工程实体-工程监测与测量	1.1 1.2	隧道等地下空间及周边影响区（工程监测）	1.1 1.2 .13	土体分层竖向位移/分层沉降	工程测量标准 GB 50026-2020		维持

机构名称：深圳市大升勘测技术有限公司
检验检测场所名称：深圳市大升勘测技术有限公司
检验检测场所地址：广东省深圳市南山区西丽街道曙光社区中山园路 1001 号 TCL 科学园区 F1 栋 1102
领域数：1　　类别数：11　　对象数：25　　参数数：123

领域序号	领域	类别序号	类别	对象序号	检测对象	项目/参数		依据的标准（方法）名称及编号（含年号）	限制范围	说明
						序号	名称			
1	建设（地质勘察、公路交通、水利）工程质量检测	1.11	工程实体-工程监测与测量	1.1 1.3	基坑及周边影响区（工程监测）	1.1 1.3 .1	地下水位	基坑支护技术标准 SJG 05-2020		维持
1	建设（地质勘察、公路交通、水利）工程质量检测	1.11	工程实体-工程监测与测量	1.1 1.3	基坑及周边影响区（工程监测）	1.1 1.3 .2	地下水位	城市轨道交通工程监测技术规范 GB50911-2013		维持
1	建设（地质勘察、公路交通、水利）工程质量检测	1.11	工程实体-工程监测与测量	1.1 1.3	基坑及周边影响区（工程监测）	1.1 1.3 .3	地下水位	建筑基坑工程监测技术标准 GB50497-2019		维持
1	建设（地质勘察、公路交通、水利）工程质量检测	1.11	工程实体-工程监测与测量	1.1 1.3	基坑及周边影响区（工程监测）	1.1 1.3 .4	深层水平位移/测斜	城市轨道交通工程监测技术规范 GB50911-2013		维持
1	建设（地质勘察、公路交通、水利）工程质量检测	1.11	工程实体-工程监测与测量	1.1 1.3	基坑及周边影响区（工程监测）	1.1 1.3 .5	深层水平位移/测斜	建筑基坑工程监测技术标准 GB50497-2019		维持

机构名称：深圳市大升勘测技术有限公司
检验检测场所名称：深圳市大升勘测技术有限公司
检验检测场所地址：广东省深圳市南山区西丽街道曙光社区中山园路 1001 号 TCL 科学园区 F1 栋 1102
领域数：1　　类别数：11　　对象数：25　　参数数：123

领域序号	领域	类别序号	类别	对象序号	检测对象	项目/参数		依据的标准（方法）名称及编号（含年号）	限制范围	说明
						序号	名称			
1	建设（地质勘察、公路交通、水利）工程质量检测	1.11	工程实体-工程监测与测量	1.11.3	基坑及周边影响区（工程监测）	1.11.3.6	竖向位移/垂直位移/沉降	城市轨道交通工程监测技术规范 GB50911-2013		维持
1	建设（地质勘察、公路交通、水利）工程质量检测	1.11	工程实体-工程监测与测量	1.11.3	基坑及周边影响区（工程监测）	1.11.3.7	竖向位移/垂直位移/沉降	建筑变形测量规 JGJ 8-2016		维持
1	建设（地质勘察、公路交通、水利）工程质量检测	1.11	工程实体-工程监测与测量	1.11.3	基坑及周边影响区（工程监测）	1.11.3.8	竖向位移/垂直位移/沉降	建筑基坑工程监测技术标准 GB50497-2019		维持
1	建设（地质勘察、公路交通、水利）工程质量检测	1.11	工程实体-工程监测与测量	1.11.3	基坑及周边影响区（工程监测）	1.11.3.9	水平位移	建筑变形测量规范 JGJ 8-2016		维持
1	建设（地质勘察、公路交通、水利）工程质量检测	1.11	工程实体-工程监测与测量	1.11.3	基坑及周边影响区（工程监测）	1.11.3.10	水平位移	建筑基坑工程监测技术标准 GB50497-2019		维持

机构名称：深圳市大升勘测技术有限公司
检验检测场所名称：深圳市大升勘测技术有限公司
检验检测场所地址：广东省深圳市南山区西丽街道曙光社区中山园路 1001 号 TCL 科学园区 F1 栋 1102
领域数：1　　类别数：11　　对象数：25　　参数数：123

领域序号	领域	类别序号	类别	对象序号	检测对象	项目/参数		依据的标准（方法）名称及编号（含年号）	限制范围	说明
						序号	名称			
1	建设（地质勘察、公路交通、水利）工程质量检测	1.11	工程实体-工程监测与测量	1.1 1.3	基坑及周边影响区（工程监测）	1.1 1.3 .11	水平位移	城市轨道交通工程测量规范 GB/T50308-2017		维持
1	建设（地质勘察、公路交通、水利）工程质量检测	1.11	工程实体-工程监测与测量	1.1 1.3	基坑及周边影响区（工程监测）	1.1 1.3 .12	土体分层竖向位移/分层沉降	城市轨道交通工程监测技术规范 GB50911-2013		维持
1	建设（地质勘察、公路交通、水利）工程质量检测	1.11	工程实体-工程监测与测量	1.1 1.3	基坑及周边影响区（工程监测）	1.1 1.3 .13	土体分层竖向位移/分层沉降	建筑变形测量规范 JGJ 8-2016		维持
1	建设（地质勘察、公路交通、水利）工程质量检测	1.11	工程实体-工程监测与测量	1.1 1.3	基坑及周边影响区（工程监测）	1.1 1.3 .14	土体分层竖向位移/分层沉降	建筑基坑工程监测技术标准 GB50497-2019		维持
1	建设（地质勘察、公路交通、水利）工程质量检测	1.11	工程实体-工程监测与测量	1.1 1.3	基坑及周边影响区（工程监测）	1.1 1.3 .15	孔隙水压力	地下水原位测试规程 T/CECS 55-2020		维持

机构名称：深圳市大升勘测技术有限公司
检验检测场所名称：深圳市大升勘测技术有限公司
检验检测场所地址：广东省深圳市南山区西丽街道曙光社区中山园路 1001 号 TCL 科学园区 F1 栋 1102
领域数：1　　类别数：11　　对象数：25　　参数数：123

领域序号	领域	类别序号	类别	对象序号	检测对象	项目/参数		依据的标准（方法）名称及编号（含年号）	限制范围	说明
						序号	名称			
1	建设（地质勘察、公路交通、水利）工程质量检测	1.11	工程实体-工程监测与测量	1.1 1.3	基坑及周边影响区（工程监测）	1.1 1.3 .16	孔隙水压力	建筑基坑工程监测技术标准 GB50497-2019		维持
1	建设（地质勘察、公路交通、水利）工程质量检测	1.11	工程实体-工程监测与测量	1.1 1.3	基坑及周边影响区（工程监测）	1.1 1.3 .17	孔隙水压力	基坑支护技术标准 SJG 05-2020		维持
1	建设（地质勘察、公路交通、水利）工程质量检测	1.11	工程实体-工程监测与测量	1.1 1.4	地基及周边影响区（工程监测）	1.1 1.4 .1	竖向位移/垂直位移/沉降	工程测量标准 GB 50026-2020		维持
1	建设（地质勘察、公路交通、水利）工程质量检测	1.11	工程实体-工程监测与测量	1.1 1.4	地基及周边影响区（工程监测）	1.1 1.4 .2	竖向位移/垂直位移/沉降	建筑变形测量规范 JGJ 8-2016		维持
1	建设（地质勘察、公路交通、水利）工程质量检测	1.11	工程实体-工程监测与测量	1.1 1.4	地基及周边影响区（工程监测）	1.1 1.4 .3	水平位移	建筑变形测量规范 JGJ 8-2016		维持

机构名称：深圳市大升勘测技术有限公司
检验检测场所名称：深圳市大升勘测技术有限公司
检验检测场所地址：广东省深圳市南山区西丽街道曙光社区中山园路 1001 号 TCL 科学园区 F1 栋 1102
领域数：1　　类别数：11　　对象数：25　　参数数：123

领域序号	领域	类别序号	类别	对象序号	检测对象	项目/参数		依据的标准（方法）名称及编号（含年号）	限制范围	说明
						序号	名称			
1	建设（地质勘察、公路交通、水利）工程质量检测	1.11	工程实体-工程监测与测量	1.11.4	地基及周边影响区（工程监测）	1.11.4.4	水平位移	建筑地基基础设计规范 GB50007-2011		维持
1	建设（地质勘察、公路交通、水利）工程质量检测	1.11	工程实体-工程监测与测量	1.11.4	地基及周边影响区（工程监测）	1.11.4.5	孔隙水压力	建筑地基基础设计规范 GB50007-2011		维持
1	建设（地质勘察、公路交通、水利）工程质量检测	1.11	工程实体-工程监测与测量	1.11.5	建(构)筑物（工程监测）	1.11.5.1	倾斜	工程测量标准 GB 50026-2020		维持
1	建设（地质勘察、公路交通、水利）工程质量检测	1.11	工程实体-工程监测与测量	1.11.5	建(构)筑物（工程监测）	1.11.5.2	倾斜	建筑变形测量规范 JGJ 8-2016		维持
1	建设（地质勘察、公路交通、水利）工程质量检测	1.11	工程实体-工程监测与测量	1.11.5	建(构)筑物（工程监测）	1.11.5.3	竖向位移/垂直位移/沉降	城市轨道交通工程监测技术规范 GB50911-2013		维持

机构名称：深圳市大升勘测技术有限公司
检验检测场所名称：深圳市大升勘测技术有限公司
检验检测场所地址：广东省深圳市南山区西丽街道曙光社区中山园路 1001 号 TCL 科学园区 F1 栋 1102
领域数：1　　类别数：11　　对象数：25　　参数数：123

领域序号	领域	类别序号	类别	对象序号	检测对象	项目/参数		依据的标准（方法）名称及编号（含年号）	限制范围	说明
						序号	名称			
1	建设（地质勘察、公路交通、水利）工程质量检测	1.11	工程实体-工程监测与测量	1.11.5	建(构)筑物（工程监测）	1.11.5.4	竖向位移/垂直位移/沉降	建筑变形测量规范 JGJ 8-2016		维持
1	建设（地质勘察、公路交通、水利）工程质量检测	1.11	工程实体-工程监测与测量	1.11.5	建(构)筑物（工程监测）	1.11.5.5	水平位移	建筑变形测量规范 JGJ 8-2016		维持
1	建设（地质勘察、公路交通、水利）工程质量检测	1.11	工程实体-工程监测与测量	1.11.5	建(构)筑物（工程监测）	1.11.5.6	水平位移	工程测量标准 GB 50026-2020		维持
1	建设（地质勘察、公路交通、水利）工程质量检测	1.11	工程实体-工程监测与测量	1.11.5	建(构)筑物（工程监测）	1.11.5.7	竖向位移/垂直位移/沉降	工程测量标准 GB 50026-2020		维持
1	建设（地质勘察、公路交通、水利）工程质量检测	1.11	工程实体-工程监测与测量	1.11.6	边坡及周边影响区（工程监测）	1.11.6.1	竖向位移/垂直位移/沉降	建筑变形测量规范 JGJ 8-2016		维持

机构名称：深圳市大升勘测技术有限公司
检验检测场所名称：深圳市大升勘测技术有限公司
检验检测场所地址：广东省深圳市南山区西丽街道曙光社区中山园路 1001 号 TCL 科学园区 F1 栋 1102
领域数：1　　类别数：11　　对象数：25　　参数数：123

领域序号	领域	类别序号	类别	对象序号	检测对象	项目/参数		依据的标准（方法）名称及编号（含年号）	限制范围	说明
						序号	名称			
1	建设（地质勘察、公路交通、水利）工程质量检测	1.11	工程实体-工程监测与测量	1.11.6	边坡及周边影响区（工程监测）	1.11.6.2	竖向位移/垂直位移/沉降	建筑边坡工程技术规范 GB50330-2013		维持
1	建设（地质勘察、公路交通、水利）工程质量检测	1.11	工程实体-工程监测与测量	1.11.6	边坡及周边影响区（工程监测）	1.11.6.3	水平位移	建筑变形测量规范 JGJ 8-2016		维持
1	建设（地质勘察、公路交通、水利）工程质量检测	1.11	工程实体-工程监测与测量	1.11.6	边坡及周边影响区（工程监测）	1.11.6.4	水平位移	建筑边坡工程技术规范 GB50330-2013		维持
1	建设（地质勘察、公路交通、水利）工程质量检测	1.11	工程实体-工程监测与测量	1.11.6	边坡及周边影响区（工程监测）	1.11.6.5	支护结构应力/应变	建筑边坡工程技术规范 GB50330-2013		维持

以下空白

批准深圳市大升勘测技术有限公司

检验检测机构资质认定项目及限制要求

证书编号：201919024527

审批日期:2024 年 07 月 02 日　　有效日期:2030 年 07 月 01 日

机构名称：深圳市大升勘测技术有限公司
检验检测场所名称：深圳市大升勘测技术有限公司
检验检测场所地址：广东省深圳市南山区西丽街道曙光社区中山园路 1001 号 TCL 科学园区 F1 栋 1102
领域数：1　　类别数：3　　对象数：3　　参数数：13

领域序号	领域	类别序号	类别	对象序号	检测对象	项目/参数		依据的标准（方法）名称及编号（含年号）	限制范围	说明
						序号	名称			
1	建设（地质勘察、公路交通、水利）工程质量检测	1.1	地质勘察-岩土工程测试检测	1.1.1	岩土体及地基	1.1.1.1	剪切波速测试	建筑抗震设计规范 GB50011-2010（2016 版）		新增
1	建设（地质勘察、公路交通、水利）工程质量检测	1.1	地质勘察-岩土工程测试检测	1.1.1	岩土体及地基	1.1.1.2	岩土电性参数（岩土电阻率）	水电水利工程物探规程 DL/T 5010-2005		新增
1	建设（地质勘察、公路交通、水利）工程质量检测	1.2	工程实体-道路工程	1.2.1	路基路面	1.2.1.1	缺陷/脱空（探地雷达法）	《城市地下病害体综合探测与风险评估技术标准》JGJ/T437-2018		新增
1	建设（地质勘察、公路交通、水利）工程质量检测	1.2	工程实体-道路工程	1.2.1	路基路面	1.2.1.2	缺陷/空洞（探地雷达法）	城市地下病害体综合探测与风险评估技术标准 JGJ/437-2018		新增
1	建设（地质勘察、公路交通、水利）工程质量检测	1.2	工程实体-道路工程	1.2.1	路基路面	1.2.1.3	缺陷/疏松体（探地雷达法）	城市地下病害体综合探测与风险评估技术标准 JGJ/T 437-2018		新增
1	建设（地质勘察、公路交通、水	1.3	地质勘察-岩土工程监测	1.3.1	高支模	1.3.1.1	水平位移	建筑变形测量规范(JGJ 8-2016)		新增

机构名称：深圳市大升勘测技术有限公司
检验检测场所名称：深圳市大升勘测技术有限公司
检验检测场所地址：广东省深圳市南山区西丽街道曙光社区中山园路 1001 号 TCL 科学园区 F1 栋 1102
领域数：1　　类别数：3　　对象数：3　　参数数：13

领域序号	领域	类别序号	类别	对象序号	检测对象	项目/参数		依据的标准（方法）名称及编号（含年号）	限制范围	说明
						序号	名称			
	利）工程质量检测									
1	建设（地质勘察、公路交通、水利）工程质量检测	1.3	地质勘察-岩土工程监测	1.3.1	高支模	1.3.1.2	轴力	建筑施工临时支撑结构技术规范 JGJ 300-2013		新增
1	建设（地质勘察、公路交通、水利）工程质量检测	1.3	地质勘察-岩土工程监测	1.3.1	高支模	1.3.1.3	水平位移	建筑施工临时支撑结构技术规范 JGJ 300-2013		新增
1	建设（地质勘察、公路交通、水利）工程质量检测	1.3	地质勘察-岩土工程监测	1.3.1	高支模	1.3.1.4	倾角	建筑变形测量规范(JGJ 8-2016)		新增
1	建设（地质勘察、公路交通、水利）工程质量检测	1.3	地质勘察-岩土工程监测	1.3.1	高支模	1.3.1.5	应力应变	建筑变形测量规范(JGJ 8-2016)		新增
1	建设（地质勘察、公路交通、水利）工程质量检测	1.3	地质勘察-岩土工程监测	1.3.1	高支模	1.3.1.6	沉降	建筑施工临时支撑结构技术规范 JGJ 300-2013		新增

机构名称：深圳市大升勘测技术有限公司
检验检测场所名称：深圳市大升勘测技术有限公司
检验检测场所地址：广东省深圳市南山区西丽街道曙光社区中山园路 1001 号 TCL 科学园区 F1 栋 1102
领域数：1　　类别数：3　　对象数：3　　参数数：13

领域序号	领域	类别序号	类别	对象序号	检测对象	项目/参数		依据的标准（方法）名称及编号（含年号）	限制范围	说明
						序号	名称			
1	建设（地质勘察、公路交通、水利）工程质量检测	1.3	地质勘察-岩土工程监测	1.3.1	高支模	1.3.1.7	轴力	建筑变形测量规范(JGJ 8-2016)		新增
1	建设（地质勘察、公路交通、水利）工程质量检测	1.3	地质勘察-岩土工程监测	1.3.1	高支模	1.3.1.8	沉降	建筑变形测量规范(JGJ 8-2016)		新增

机构名称：深圳市大升勘测技术有限公司
检验检测场所名称：深圳市大升勘测技术有限公司土工试验室
检验检测场所地址：广东省深圳市南山区西丽街道西丽社区文苑街 35 号西丽新源工业厂区 1 栋（聚创金谷创意园 A 栋）108
领域数：1　　类别数：4　　对象数：7　　参数数：97

领域序号	领域	类别序号	类别	对象序号	检测对象	项目/参数		依据的标准（方法）名称及编号（含年号）	限制范围	说明
						序号	名称			
1	建设（地质勘察、公路交通、水利）工程质量检测	1.1	地质勘察-岩土工程勘察	1.1.1	岩石	1.1.1.1	单轴抗压强度	工程岩体试验方法标准 GB/T50266-2013		新增
1	建设（地质勘察、公路交通、水利）工程质量检测	1.1	地质勘察-岩土工程勘察	1.1.1	岩石	1.1.1.2	块体密度	铁路工程岩石试验规程 TB 10115-2023		新增
1	建设（地质勘察、公路交	1.	地质勘察-岩土工程勘	1.1	岩石	1.1.1.3	块体密度	工程岩体试验方法标准 GB/T50266-2013		新

机构名称：深圳市大升勘测技术有限公司
检验检测场所名称：深圳市大升勘测技术有限公司土工试验室
检验检测场所地址：广东省深圳市南山区西丽街道西丽社区文苑街 35 号西丽新源工业厂区 1 栋（聚创金谷创意园 A 栋）108
领域数：1　　类别数：4　　对象数：7　　参数数：97

领域序号	领域	类别序号	类别	对象序号	检测对象	项目/参数		依据的标准（方法）名称及编号（含年号）	限制范围	说明
						序号	名称			
	通、水利）工程质量检测	1	察	.1						增
1	建设（地质勘察、公路交通、水利）工程质量检测	1.1	地质勘察-岩土工程勘察	1.1.1	岩石	1.1.1.4	含水率	水利水电工程岩石试验规程 SL/T 264—2020		新增
1	建设（地质勘察、公路交通、水利）工程质量检测	1.1	地质勘察-岩土工程勘察	1.1.1	岩石	1.1.1.5	点荷载强度	铁路工程岩石试验规程 TB 10115-2023		新增
1	建设（地质勘察、公路交通、水利）工程质量检测	1.1	地质勘察-岩土工程勘察	1.1.1	岩石	1.1.1.6	颗粒密度	工程岩体试验方法标准 GB/T50266-2013		新增
1	建设（地质勘察、公路交通、水利）工程质量检测	1.1	地质勘察-岩土工程勘察	1.1.1	岩石	1.1.1.7	吸水性试验	铁路工程岩石试验规程 TB 10115-2023		新增
1	建设（地质勘察、公路交通、水利）工程质量检测	1.1	地质勘察-岩土工程勘察	1.1.1	岩石	1.1.1.8	单轴抗压强度	铁路工程岩石试验规程 TB 10115-2023		新增

机构名称：深圳市大升勘测技术有限公司
检验检测场所名称：深圳市大升勘测技术有限公司土工试验室
检验检测场所地址：广东省深圳市南山区西丽街道西丽社区文苑街 35 号西丽新源工业厂区 1 栋（聚创金谷创意园 A 栋）108
领域数：1　　类别数：4　　对象数：7　　参数数：97

领域序号	领域	类别序号	类别	对象序号	检测对象	项目/参数		依据的标准（方法）名称及编号（含年号）	限制范围	说明
						序号	名称			
1	建设（地质勘察、公路交通、水利）工程质量检测	1.1	地质勘察-岩土工程勘察	1.1.1	岩石	1.1.1.9	颗粒密度	铁路工程岩石试验规程 TB 10115-2023		新增
1	建设（地质勘察、公路交通、水利）工程质量检测	1.1	地质勘察-岩土工程勘察	1.1.1	岩石	1.1.1.10	吸水性试验	工程岩体试验方法标准 GB/T50266-2013		新增
1	建设（地质勘察、公路交通、水利）工程质量检测	1.1	地质勘察-岩土工程勘察	1.1.1	岩石	1.1.1.11	块体密度	水利水电工程岩石试验规程 SL/T 264—2020		新增
1	建设（地质勘察、公路交通、水利）工程质量检测	1.1	地质勘察-岩土工程勘察	1.1.1	岩石	1.1.1.12	含水率	铁路工程岩石试验规程 TB 10115-2023		新增
1	建设（地质勘察、公路交通、水利）工程质量检测	1.1	地质勘察-岩土工程勘察	1.1.1	岩石	1.1.1.13	单轴抗压强度	水利水电工程岩石试验规程 SL/T 264—2020		新增
1	建设（地质勘察、公路交通、水	1.1	地质勘察-岩土工程勘察	1.1.1	岩石	1.1.1.14	吸水性试验	水利水电工程岩石试验规程 SL/T 264—2020		新增

机构名称：深圳市大升勘测技术有限公司
检验检测场所名称：深圳市大升勘测技术有限公司土工试验室
检验检测场所地址：广东省深圳市南山区西丽街道西丽社区文苑街 35 号西丽新源工业厂区 1 栋（聚创金谷创意园 A 栋）108
领域数：1　　类别数：4　　对象数：7　　参数数：97

领域序号	领域	类别序号	类别	对象序号	检测对象	项目/参数		依据的标准（方法）名称及编号（含年号）	限制范围	说明
						序号	名称			
	利）工程质量检测									
1	建设（地质勘察、公路交通、水利）工程质量检测	1.1	地质勘察-岩土工程勘察	1.1.1	岩石	1.1.1.15	点荷载强度	水利水电工程岩石试验规程 SL/T 264—2020		新增
1	建设（地质勘察、公路交通、水利）工程质量检测	1.1	地质勘察-岩土工程勘察	1.1.1	岩石	1.1.1.16	颗粒密度	水利水电工程岩石试验规程 SL/T 264—2020		新增
1	建设（地质勘察、公路交通、水利）工程质量检测	1.1	地质勘察-岩土工程勘察	1.1.1	岩石	1.1.1.17	含水率	工程岩体试验方法标准 GB/T50266-2013		新增
1	建设（地质勘察、公路交通、水利）工程质量检测	1.1	地质勘察-岩土工程勘察	1.1.1	岩石	1.1.1.18	点荷载强度	工程岩体试验方法标准 GB/T 50266-2013		新增
1	建设（地质勘察、公路交通、水利）工程质量检测	1.1	地质勘察-岩土工程勘察	1.1.2	工程水	1.1.2.1	硫酸根	水质分析规程 YS5226-94		新增

机构名称：深圳市大升勘测技术有限公司
检验检测场所名称：深圳市大升勘测技术有限公司土工试验室
检验检测场所地址：广东省深圳市南山区西丽街道西丽社区文苑街 35 号西丽新源工业厂区 1 栋（聚创金谷创意园 A 栋）108
领域数：1　　类别数：4　　对象数：7　　参数数：97

领域序号	领域	类别序号	类别	对象序号	检测对象	项目/参数		依据的标准（方法）名称及编号（含年号）	限制范围	说明
						序号	名称			
1	建设（地质勘察、公路交通、水利）工程质量检测	1.1	地质勘察-岩土工程勘察	1.1.2	工程水	1.1.2.2	钙	地下水质分析方法 第 13 部分：钙量的测定 乙二胺四乙酸二钠滴定法 DZ/T 0064.13-2021		新增
1	建设（地质勘察、公路交通、水利）工程质量检测	1.1	地质勘察-岩土工程勘察	1.1.2	工程水	1.1.2.3	侵蚀性二氧化碳	铁路工程水质分析规程 TB 10104-2003		新增
1	建设（地质勘察、公路交通、水利）工程质量检测	1.1	地质勘察-岩土工程勘察	1.1.2	工程水	1.1.2.4	碳酸根	水电工程地质勘察水质分析规程 滴定法 NB/T 35052-2015		新增
1	建设（地质勘察、公路交通、水利）工程质量检测	1.1	地质勘察-岩土工程勘察	1.1.2	工程水	1.1.2.5	氯离子	《水质分析规程》YS/T 5226-2016		新增
1	建设（地质勘察、公路交通、水利）工程质量检测	1.1	地质勘察-岩土工程勘察	1.1.2	工程水	1.1.2.6	pH 值	《水质分析规程》YS/T 5226-2016		新增
1	建设（地质勘察、公路交通、水	1.1	地质勘察-岩土工程勘察	1.1.2	工程水	1.1.2.7	钙	铁路工程水质分析规程 TB 10104-2003		新增

机构名称：深圳市大升勘测技术有限公司
检验检测场所名称：深圳市大升勘测技术有限公司土工试验室
检验检测场所地址：广东省深圳市南山区西丽街道西丽社区文苑街 35 号西丽新源工业厂区 1 栋（聚创金谷创意园 A 栋）108
领域数：1　　类别数：4　　对象数：7　　参数数：97

领域序号	领域	类别序号	类别	对象序号	检测对象	项目/参数		依据的标准（方法）名称及编号（含年号）	限制范围	说明
						序号	名称			
	利）工程质量检测									
1	建设（地质勘察、公路交通、水利）工程质量检测	1.1	地质勘察-岩土工程勘察	1.1.2	工程水	1.1.2.8	氨氮	铁路工程水质分析规程　TB 10104-2003		新增
1	建设（地质勘察、公路交通、水利）工程质量检测	1.1	地质勘察-岩土工程勘察	1.1.2	工程水	1.1.2.9	碳酸根	地下水质分析方法 第 49 部分：碳酸根、重碳酸根和氢氧根离子的测定 滴定法 DZ/T 0064.49-2021		新增
1	建设（地质勘察、公路交通、水利）工程质量检测	1.1	地质勘察-岩土工程勘察	1.1.2	工程水	1.1.2.10	重碳酸根	铁路工程水质分析规程 TB10104-2003		新增
1	建设（地质勘察、公路交通、水利）工程质量检测	1.1	地质勘察-岩土工程勘察	1.1.2	工程水	1.1.2.11	侵蚀性二氧化碳	地下水质分析方法 第 48 部分：侵蚀性二氧化碳的测定滴定法 DZ/T 0064.48-2021		新增
1	建设（地质勘察、公路交通、水利）工程质量检测	1.1	地质勘察-岩土工程勘察	1.1.2	工程水	1.1.2.12	镁	《水质分析规程》YS/T 5226-2016		新增

机构名称：深圳市大升勘测技术有限公司
检验检测场所名称：深圳市大升勘测技术有限公司土工试验室
检验检测场所地址：广东省深圳市南山区西丽街道西丽社区文苑街 35 号西丽新源工业厂区 1 栋（聚创金谷创意园 A 栋）108
领域数：1　　类别数：4　　对象数：7　　参数数：97

领域序号	领域	类别序号	类别	对象序号	检测对象	项目/参数		依据的标准（方法）名称及编号（含年号）	限制范围	说明
						序号	名称			
1	建设（地质勘察、公路交通、水利）工程质量检测	1.1	地质勘察-岩土工程勘察	1.1.2	工程水	1.1.2.13	电导率	地下水质分析方法 第 6 部分：电导率的测定 电极法 DZ/T0064.6-2021		新增
1	建设（地质勘察、公路交通、水利）工程质量检测	1.1	地质勘察-岩土工程勘察	1.1.2	工程水	1.1.2.14	钙	水质分析规程 YS5226-94		新增
1	建设（地质勘察、公路交通、水利）工程质量检测	1.1	地质勘察-岩土工程勘察	1.1.2	工程水	1.1.2.15	游离二氧化碳	铁路工程水质分析规程 TB 10104-2003		新增
1	建设（地质勘察、公路交通、水利）工程质量检测	1.1	地质勘察-岩土工程勘察	1.1.2	工程水	1.1.2.16	电导率	铁路工程水质分析规程 TB 10104-2003		新增
1	建设（地质勘察、公路交通、水利）工程质量检测	1.1	地质勘察-岩土工程勘察	1.1.2	工程水	1.1.2.17	总酸度	铁路工程水质分析规程 TB 10104-2003		新增
1	建设（地质勘察、公路交通、水	1.1	地质勘察-岩土工程勘察	1.1.2	工程水	1.1.2.18	镁	水电工程地质勘察水质分析规程 EDTA 滴定法 NB/		新增

机构名称：深圳市大升勘测技术有限公司
检验检测场所名称：深圳市大升勘测技术有限公司土工试验室
检验检测场所地址：广东省深圳市南山区西丽街道西丽社区文苑街 35 号西丽新源工业厂区 1 栋（聚创金谷创意园 A 栋）108
领域数：1　　类别数：4　　对象数：7　　参数数：97

领域序号	领域	类别序号	类别	对象序号	检测对象	项目/参数		依据的标准（方法）名称及编号（含年号）	限制范围	说明
						序号	名称			
	利）工程质量检测							T 35052-2015		
1	建设（地质勘察、公路交通、水利）工程质量检测	1.1	地质勘察-岩土工程勘察	1.1.2	工程水	1.1.2.19	pH 值	地下水质分析方法 第 5 部分：pH 值的测定 玻璃电极法 DZ/T 0064.5-2021		新增
1	建设（地质勘察、公路交通、水利）工程质量检测	1.1	地质勘察-岩土工程勘察	1.1.2	工程水	1.1.2.20	碳酸根	铁路工程水质分析规程 TB10104-2003		新增
1	建设（地质勘察、公路交通、水利）工程质量检测	1.1	地质勘察-岩土工程勘察	1.1.2	工程水	1.1.2.21	镁	地下水质分析方法 第 14 部分：镁量的测定 乙二胺四乙酸二钠滴定法 DZ/T 0064.14-2021		新增
1	建设（地质勘察、公路交通、水利）工程质量检测	1.1	地质勘察-岩土工程勘察	1.1.2	工程水	1.1.2.22	游离二氧化碳	《水质分析规程》YS/T 5226-2016		新增
1	建设（地质勘察、公路交通、水利）工程质量检测	1.1	地质勘察-岩土工程勘察	1.1.2	工程水	1.1.2.23	矿化度	《水质分析规程》YS/T 5226-2016		新增

机构名称：深圳市大升勘测技术有限公司
检验检测场所名称：深圳市大升勘测技术有限公司土工试验室
检验检测场所地址：广东省深圳市南山区西丽街道西丽社区文苑街 35 号西丽新源工业厂区 1 栋（聚创金谷创意园 A 栋）108
领域数：1　　类别数：4　　对象数：7　　参数数：97

领域序号	领域	类别序号	类别	对象序号	检测对象	项目/参数		依据的标准（方法）名称及编号（含年号）	限制范围	说明
						序号	名称			
1	建设（地质勘察、公路交通、水利）工程质量检测	1.1	地质勘察-岩土工程勘察	1.1.2	工程水	1.1.2.24	总硬度	《水质分析规程》YS/T 5226-2016		新增
1	建设（地质勘察、公路交通、水利）工程质量检测	1.1	地质勘察-岩土工程勘察	1.1.2	工程水	1.1.2.25	pH 值	铁路工程水质分析规程 玻璃电极法 TB 10104-2003		新增
1	建设（地质勘察、公路交通、水利）工程质量检测	1.1	地质勘察-岩土工程勘察	1.1.2	工程水	1.1.2.26	重碳酸根	地下水质分析方法 第 49 部分：碳酸根、重碳酸根和氢氧根离子的测定 滴定法 DZ/T 0064.49-2021		新增
1	建设（地质勘察、公路交通、水利）工程质量检测	1.1	地质勘察-岩土工程勘察	1.1.2	工程水	1.1.2.27	氢氧化物	铁路工程水质分析规程 TB 10104-2003		新增
1	建设（地质勘察、公路交通、水利）工程质量检测	1.1	地质勘察-岩土工程勘察	1.1.2	工程水	1.1.2.28	游离二氧化碳	地下水质分析方法 第 47 部分：游离二氧化碳的测定 滴定法 DZ/T 0064.47-2021		新增
1	建设（地质勘察、公路交	1.1	地质勘察-岩土	1.1.2	工程水	1.1.2.	侵蚀性二氧化碳	《水质分析规程》YS/T 5226-		新增

机构名称：深圳市大升勘测技术有限公司
检验检测场所名称：深圳市大升勘测技术有限公司土工试验室
检验检测场所地址：广东省深圳市南山区西丽街道西丽社区文苑街 35 号西丽新源工业厂区 1 栋（聚创金谷创意园 A 栋）108
领域数：1　　类别数：4　　对象数：7　　参数数：97

领域序号	领域	类别序号	类别	对象序号	检测对象	项目/参数		依据的标准（方法）名称及编号（含年号）	限制范围	说明
						序号	名称			
	通、水利）工程质量检测		工程勘察			29		2016		
1	建设（地质勘察、公路交通、水利）工程质量检测	1.1	地质勘察-岩土工程勘察	1.1.3	土	1.1.3.1	土粒比重	土工试验方法标准 GB/T 50123-2019		新增
1	建设（地质勘察、公路交通、水利）工程质量检测	1.1	地质勘察-岩土工程勘察	1.1.3	土	1.1.3.2	自由膨胀率	铁路工程土工试验规程 TB 10102-2023		新增
1	建设（地质勘察、公路交通、水利）工程质量检测	1.1	地质勘察-岩土工程勘察	1.1.3	土	1.1.3.3	颗粒分析试验	铁路工程土工试验规程 TB 10102-2023		新增
1	建设（地质勘察、公路交通、水利）工程质量检测	1.1	地质勘察-岩土工程勘察	1.1.3	土	1.1.3.4	砂的相对密度试验	铁路工程土工试验规程 TB 10102-2023		新增
1	建设（地质勘察、公路交通、水利）工程质量检测	1.1	地质勘察-岩土工程勘察	1.1.3	土	1.1.3.5	三轴压缩试验	公路土工试验规程 JTG 3430-2020		新增

机构名称：深圳市大升勘测技术有限公司
检验检测场所名称：深圳市大升勘测技术有限公司土工试验室
检验检测场所地址：广东省深圳市南山区西丽街道西丽社区文苑街 35 号西丽新源工业厂区 1 栋（聚创金谷创意园 A 栋）108
领域数：1　　类别数：4　　对象数：7　　参数数：97

领域序号	领域	类别序号	类别	对象序号	检测对象	项目/参数		依据的标准（方法）名称及编号（含年号）	限制范围	说明
						序号	名称			
1	建设（地质勘察、公路交通、水利）工程质量检测	1.1	地质勘察-岩土工程勘察	1.1.3	土	1.1.3.6	土的静止侧压力系数试验	《土工试验方法标准》GB/T 50123-2019		新增
1	建设（地质勘察、公路交通、水利）工程质量检测	1.1	地质勘察-岩土工程勘察	1.1.3	土	1.1.3.7	直接剪切试验	土工试验方法标准 GB/T 50123-2019		新增
1	建设（地质勘察、公路交通、水利）工程质量检测	1.1	地质勘察-岩土工程勘察	1.1.3	土	1.1.3.8	密度	铁路工程土工试验规程 TB 10102-2023		新增
1	建设（地质勘察、公路交通、水利）工程质量检测	1.1	地质勘察-岩土工程勘察	1.1.3	土	1.1.3.9	固结试验	铁路工程土工试验规程 TB 10102-2023		新增
1	建设（地质勘察、公路交通、水利）工程质量检测	1.1	地质勘察-岩土工程勘察	1.1.3	土	1.1.3.10	渗透试验	土工试验方法标准 GB/T 50123-2019		新增
1	建设（地质勘察、公路交通、水	1.1	地质勘察-岩土工程勘察	1.1.3	土	1.1.3.11	有机质	公路土工试验规程 JTG 3430-2020		新增

机构名称：深圳市大升勘测技术有限公司
检验检测场所名称：深圳市大升勘测技术有限公司土工试验室
检验检测场所地址：广东省深圳市南山区西丽街道西丽社区文苑街 35 号西丽新源工业厂区 1 栋（聚创金谷创意园 A 栋）108
领域数：1　　类别数：4　　对象数：7　　参数数：97

领域序号	领域	类别序号	类别	对象序号	检测对象	项目/参数		依据的标准（方法）名称及编号（含年号）	限制范围	说明
						序号	名称			
	利）工程质量检测									
1	建设（地质勘察、公路交通、水利）工程质量检测	1.1	地质勘察-岩土工程勘察	1.1.3	土	1.1.3.12	无侧限抗压强度	土工试验方法标准 GB/T 50123-2019		新增
1	建设（地质勘察、公路交通、水利）工程质量检测	1.1	地质勘察-岩土工程勘察	1.1.3	土	1.1.3.13	有机质	铁路工程岩土化学分析规程 TB 10103-2008		新增
1	建设（地质勘察、公路交通、水利）工程质量检测	1.1	地质勘察-岩土工程勘察	1.1.3	土	1.1.3.14	静止侧压力系数	铁路工程土工试验规程 TB 10102-2023		新增
1	建设（地质勘察、公路交通、水利）工程质量检测	1.1	地质勘察-岩土工程勘察	1.1.3	土	1.1.3.15	界限含水率试验	土工试验方法标准 GB/T 50123-2019	只做液塑限联合测定法	新增
1	建设（地质勘察、公路交通、水利）工程质量检测	1.1	地质勘察-岩土工程勘察	1.1.3	土	1.1.3.16	无侧限抗压强度	公路土工试验规程 JTG 3430-2020		新增

机构名称：深圳市大升勘测技术有限公司
检验检测场所名称：深圳市大升勘测技术有限公司土工试验室
检验检测场所地址：广东省深圳市南山区西丽街道西丽社区文苑街 35 号西丽新源工业厂区 1 栋（聚创金谷创意园 A 栋）108
领域数：1　　类别数：4　　对象数：7　　参数数：97

领域序号	领域	类别序号	类别	对象序号	检测对象	项目/参数		依据的标准（方法）名称及编号（含年号）	限制范围	说明
						序号	名称			
1	建设（地质勘察、公路交通、水利）工程质量检测	1.1	地质勘察-岩土工程勘察	1.1.3	土	1.1.3.17	固结试验	公路土工试验规程 JTG 3430-2020		新增
1	建设（地质勘察、公路交通、水利）工程质量检测	1.1	地质勘察-岩土工程勘察	1.1.3	土	1.1.3.18	密度	土工试验方法标准 GB/T 50123-2019		新增
1	建设（地质勘察、公路交通、水利）工程质量检测	1.1	地质勘察-岩土工程勘察	1.1.3	土	1.1.3.19	颗粒分析试验	公路土工试验规程 JTG 3430-2020		新增
1	建设（地质勘察、公路交通、水利）工程质量检测	1.1	地质勘察-岩土工程勘察	1.1.3	土	1.1.3.20	含水率	铁路工程土工试验规程 TB 10102-2023		新增
1	建设（地质勘察、公路交通、水利）工程质量检测	1.1	地质勘察-岩土工程勘察	1.1.3	土	1.1.3.21	有机质	土工试验方法标准 GB/T 50123-2019		新增
1	建设（地质勘察、公路交通、水	1.1	地质勘察-岩土工程勘察	1.1.3	土	1.1.3.22	密度	公路土工试验规程 JTG 3430-2020	只做环刀法	新增

机构名称：深圳市大升勘测技术有限公司
检验检测场所名称：深圳市大升勘测技术有限公司土工试验室
检验检测场所地址：广东省深圳市南山区西丽街道西丽社区文苑街 35 号西丽新源工业厂区 1 栋（聚创金谷创意园 A 栋）108
领域数：1　　类别数：4　　对象数：7　　参数数：97

领域序号	领域	类别序号	类别	对象序号	检测对象	项目/参数		依据的标准（方法）名称及编号（含年号）	限制范围	说明
						序号	名称			
	利）工程质量检测									
1	建设（地质勘察、公路交通、水利）工程质量检测	1.1	地质勘察-岩土工程勘察	1.1.3	土	1.1.3.23	固结试验	土工试验方法标准 GB/T 50123-2019		新增
1	建设（地质勘察、公路交通、水利）工程质量检测	1.1	地质勘察-岩土工程勘察	1.1.3	土	1.1.3.24	直接剪切试验	公路土工试验规程 JTG 3430-2020		新增
1	建设（地质勘察、公路交通、水利）工程质量检测	1.1	地质勘察-岩土工程勘察	1.1.3	土	1.1.3.25	渗透试验	铁路工程土工试验规程 TB 10102-2023		新增
1	建设（地质勘察、公路交通、水利）工程质量检测	1.1	地质勘察-岩土工程勘察	1.1.3	土	1.1.3.26	自由膨胀率	土工试验方法标准 GB/T 50123-2019		新增
1	建设（地质勘察、公路交通、水利）工程质量检测	1.1	地质勘察-岩土工程勘察	1.1.3	土	1.1.3.27	无侧限抗压强度	铁路工程土工试验规程 TB 10102-2023		新增

机构名称：深圳市大升勘测技术有限公司
检验检测场所名称：深圳市大升勘测技术有限公司土工试验室
检验检测场所地址：广东省深圳市南山区西丽街道西丽社区文苑街 35 号西丽新源工业厂区 1 栋（聚创金谷创意园 A 栋）108
领域数：1　　类别数：4　　对象数：7　　参数数：97

领域序号	领域	类别序号	类别	对象序号	检测对象	项目/参数		依据的标准（方法）名称及编号（含年号）	限制范围	说明
						序号	名称			
1	建设（地质勘察、公路交通、水利）工程质量检测	1.1	地质勘察-岩土工程勘察	1.1.3	土	1.1.3.28	击实试验	公路土工试验规程 JTG 3430-2020		新增
1	建设（地质勘察、公路交通、水利）工程质量检测	1.1	地质勘察-岩土工程勘察	1.1.3	土	1.1.3.29	含水率	土工试验方法标准 GB/T 50123-2019		新增
1	建设（地质勘察、公路交通、水利）工程质量检测	1.1	地质勘察-岩土工程勘察	1.1.3	土	1.1.3.30	天然坡角/休止角	铁路工程土工试验规程 TB 10102-2023		新增
1	建设（地质勘察、公路交通、水利）工程质量检测	1.1	地质勘察-岩土工程勘察	1.1.3	土	1.1.3.31	自由膨胀率	《公路土工试验规程》 JTG 3430-2020		新增
1	建设（地质勘察、公路交通、水利）工程质量检测	1.1	地质勘察-岩土工程勘察	1.1.3	土	1.1.3.32	界限含水率试验	公路土工试验规程 JTG 3430-2020	只做液塑限联合测定法	新增
1	建设（地质勘察、公路交通、水	1.1	地质勘察-岩土工程勘察	1.1.3	土	1.1.3.33	含水率	公路土工试验规程 JTG 3430-2020		新增

机构名称：深圳市大升勘测技术有限公司
检验检测场所名称：深圳市大升勘测技术有限公司土工试验室
检验检测场所地址：广东省深圳市南山区西丽街道西丽社区文苑街 35 号西丽新源工业厂区 1 栋（聚创金谷创意园 A 栋）108
领域数：1　　类别数：4　　对象数：7　　参数数：97

领域序号	领域	类别序号	类别	对象序号	检测对象	项目/参数		依据的标准（方法）名称及编号（含年号）	限制范围	说明
						序号	名称			
	利）工程质量检测									
1	建设（地质勘察、公路交通、水利）工程质量检测	1.1	地质勘察-岩土工程勘察	1.1.3	土	1.1.3.34	直接剪切试验	铁路工程土工试验规程 TB 10102-2023		新增
1	建设（地质勘察、公路交通、水利）工程质量检测	1.1	地质勘察-岩土工程勘察	1.1.3	土	1.1.3.35	渗透试验	公路土工试验规程 JTG 3430-2020		新增
1	建设（地质勘察、公路交通、水利）工程质量检测	1.1	地质勘察-岩土工程勘察	1.1.3	土	1.1.3.36	三轴压缩试验	土工试验方法标准 GB/T 50123-2019		新增
1	建设（地质勘察、公路交通、水利）工程质量检测	1.1	地质勘察-岩土工程勘察	1.1.3	土	1.1.3.37	砂的相对密度试验	公路土工试验规程 JTG 3430-2020		新增
1	建设（地质勘察、公路交通、水利）工程质量检测	1.1	地质勘察-岩土工程勘察	1.1.3	土	1.1.3.38	易溶盐	土工试验方法标准 GB/T 50123-2019	不做钠离子和钾离子	新增

机构名称：深圳市大升勘测技术有限公司
检验检测场所名称：深圳市大升勘测技术有限公司土工试验室
检验检测场所地址：广东省深圳市南山区西丽街道西丽社区文苑街 35 号西丽新源工业厂区 1 栋（聚创金谷创意园 A 栋）108
领域数：1　　类别数：4　　对象数：7　　参数数：97

领域序号	领域	类别序号	类别	对象序号	检测对象	项目/参数		依据的标准（方法）名称及编号（含年号）	限制范围	说明
						序号	名称			
1	建设（地质勘察、公路交通、水利）工程质量检测	1.1	地质勘察-岩土工程勘察	1.1.3	土	1.1.3.39	击实试验	土工试验方法标准 GB/T 50123-2019		新增
1	建设（地质勘察、公路交通、水利）工程质量检测	1.1	地质勘察-岩土工程勘察	1.1.3	土	1.1.3.40	颗粒分析试验	土工试验方法标准 GB/T 50123-2019		新增
1	建设（地质勘察、公路交通、水利）工程质量检测	1.1	地质勘察-岩土工程勘察	1.1.3	土	1.1.3.41	土粒比重	公路土工试验规程 JTG 3430-2020		新增
1	建设（地质勘察、公路交通、水利）工程质量检测	1.1	地质勘察-岩土工程勘察	1.1.3	土	1.1.3.42	烧失量	公路土工试验规程 JTG 3430-2020		新增
1	建设（地质勘察、公路交通、水利）工程质量检测	1.1	地质勘察-岩土工程勘察	1.1.3	土	1.1.3.43	界限含水率试验	铁路工程土工试验规程 TB 10102-2023	只做液塑限联合测定法	新增
1	建设（地质勘察、公路交通、水	1.1	地质勘察-岩土工程勘察	1.1.3	土	1.1.3.44	砂的相对密度试验	水电水利工程土工试验规程 DL/T5355-2006		新增

机构名称：深圳市大升勘测技术有限公司
检验检测场所名称：深圳市大升勘测技术有限公司土工试验室
检验检测场所地址：广东省深圳市南山区西丽街道西丽社区文苑街 35 号西丽新源工业厂区 1 栋（聚创金谷创意园 A 栋）108
领域数：1　　类别数：4　　对象数：7　　参数数：97

领域序号	领域	类别序号	类别	对象序号	检测对象	项目/参数		依据的标准（方法）名称及编号（含年号）	限制范围	说明
						序号	名称			
	利）工程质量检测									
1	建设（地质勘察、公路交通、水利）工程质量检测	1.1	地质勘察-岩土工程勘察	1.1.3	土	1.1.3.45	三轴压缩试验	铁路工程土工试验规程 TB 10102-2023		新增
1	建设（地质勘察、公路交通、水利）工程质量检测	1.1	地质勘察-岩土工程勘察	1.1.4	化学改良土	1.1.4.1	击实试验	铁路工程土工试验规程 TB 10102-2023		新增
1	建设（地质勘察、公路交通、水利）工程质量检测	1.2	工程材料-建设工程材料	1.2.1	土	1.2.1.1	比重	铁路工程土工试验规程 TB 10102-2023		新增
1	建设（地质勘察、公路交通、水利）工程质量检测	1.2	工程材料-建设工程材料	1.2.1	土	1.2.1.2	易溶盐含量	《公路土工试验规程》JTG3430-2020		新增
1	建设（地质勘察、公路交通、水利）工程质量检测	1.3	公路交通-工程材料	1.3.1	土	1.3.1.1	砂的相对密度	《土工试验方法标准》GB/T 50123-2019		新增

机构名称：深圳市大升勘测技术有限公司
检验检测场所名称：深圳市大升勘测技术有限公司土工试验室
检验检测场所地址：广东省深圳市南山区西丽街道西丽社区文苑街 35 号西丽新源工业厂区 1 栋（聚创金谷创意园 A 栋）108
领域数：1　　类别数：4　　对象数：7　　参数数：97

领域序号	领域	类别序号	类别	对象序号	检测对象	项目/参数		依据的标准（方法）名称及编号（含年号）	限制范围	说明
						序号	名称			
1	建设（地质勘察、公路交通、水利）工程质量检测	1.4	工程环境-环境工程	1.4.1	水质分析	1.4.1.1	硫酸根	地下水质分析方法 第 64 部分：硫酸盐的测定乙二胺四乙酸二钠—钡滴定法 DZ/T 0064.64-2021		新增

以下空白

批准深圳市大升勘测技术有限公司

授权签字人及其授权签字领域

证书编号：201919024527

审批日期:2024 年 07 月 02 日　　有效日期:2030 年 07 月 01 日

机构名称：深圳市大升勘测技术有限公司

检验检测场所地址：广东省深圳市南山区西丽街道曙光社区中山园路 1001 号 TCL 科学园区 F1 栋 1102

序号	授权签字人姓名	职务/职称	授权签字领域	批准日期	备注
1	林国威	高级技术职称	地质勘察-岩土工程测试检测，公路交通-水运工程，工程实体-道路工程，工程实体-地基与基础，工程实体-工程结构及构配件，地质勘察-岩土工程监测，工程实体-隧道工程，工程环境-环境工程，公路交通-路基路面工程，水利水电工程，工程实体-工程监测与测量	2024 年 07 月 02 日	维持
2	邹亮	高级技术职称	工程环境-环境工程，公路交通-水运工程，地质勘察-岩土工程测试检测，工程实体-地基与基础，水利水电工程	2024 年 07 月 02 日	维持
3	于亮	高级技术职称	工程实体-道路工程，地质勘察-岩土工程监测，公路交通-路基路面工程，工程实体-工程结构及构配件，工程实体-工程监测与测量，工程实体-隧道工程，公路交通-水运工程，水利水电工程	2024 年 07 月 02 日	新增

机构名称：深圳市大升勘测技术有限公司

检验检测场所地址：广东省深圳市南山区西丽街道西丽社区文苑街 35 号西丽新源工业厂区 1 栋（聚创金谷创意园 A 栋）108

序号	授权签字人姓名	职务/职称	授权签字领域	批准日期	备注
1	邹亮	高级技术职称	地质勘察-岩土工程勘察，工程材料-建设工程材料	2024 年 07 月 02 日	新增
2	林国威	高级技术职称	工程环境-环境工程，公路交通-工程材料，地质勘察-岩土工程勘察，工程材料-建设工程材料	2024 年 07 月 02 日	新增

以下空白

（3）人员情况

深圳市参保单位社会保险参保证明

（ 2026年　08月 -- 2026年　11月）

单位编号：392067　单位名称：深圳市大升勘测技术有限公司　　单位：（人）

序号	参保年月	养老保险	医疗保险	生育保险/生育医疗	工伤保险	失业保险
1	202608	92	92	92	92	92
2	202609	90	90	90	90	90
3	202610	89	89	89	89	89
4	202611	89	89	89	89	89

备注：1.本证明可作为单位在我市参加社会保险的证明。向相关部门提供，查验部门可通过登录网址：https://sipub.sz.gov.cn/vp/，输入下列验真码（ 3359ac03325d3b0w　　）核查，验真码有效期三个月。

2.2024年7月（含）之后的参保年月，各险种人数仅为对应年月存在有效参保关系的人数，实际缴费到账情况以税务部门开具的缴费证明为准。

3.本证明数据截至2026年11月06日　16:34:54

深圳市社会保险基金管理局　　深圳市医疗保险基金管理中心

2026年11月6日　　2026年11月6日

二、投标人近5年同类项目业绩

序号	项目名称	合同金额（万元）	合同签订时间	工作内容	备注
1	2021年龙岗区龙岗河流域、观澜河流域、深圳河流域水务工程（碧道建设部分）龙岗河干流碧道非示范段第三方监测	738.9656	2023.10.30	第三方监测	
2	达力东角头 K709-0003 地块项目地铁监测、基坑监测工程	553.798272（监测费：438.8382万元）	2025.08.27	第三方监测	
3	深铁超总基地北塔项目第三方监测	503.222229	2025.07.14	第三方监测	
4	坪山体育聚落第三方监测	355.241732	2023.01.06	第三方监测	
5	福永小学改扩建工程（第三方监测）	228.078	2026.06.08	第三方监测	

（1）2021年龙岗区龙岗河流域、观澜河流域、深圳河流域水务工程（碧道建设部分）龙岗河干流碧道非示范段第三方监测

中 标 通 知 书

标段编号：2101-440307-04-01-409649055001

标段名称：2021年龙岗区龙岗河流域、观澜河流域、深圳河流域水务工程（碧道建设部分）龙岗河干流碧道非示范段第三方监测

建设单位：华润（深圳）有限公司

招标方式：公开招标

中标单位：深圳市大升勘测技术有限公司

中标价：738.965600万元

中标工期：按招标文件执行

项目经理(总监)：

本工程于 2023-08-30 在深圳公共资源交易中心(深圳交易集团龙岗分公司)进行招标，2023-10-16 已完成招标流程。

招标人和中标人应当自中标通知书发出之日起三十日内按照招标文件和中标人的投标文件订立书面合同。

招标代理机构(盖章)：

法定代表人或其委托代理人

(签字或盖章)：

招标人(盖章)：

法定代表人或其委托代理人

(签字或盖章)：

日期：2023-10-18

查验码：7496802472895152 查验网址：https://www.szggzy.com/jyfw/list.html?id=jyfwjsgc

【2021 年龙岗区龙岗河流域、观澜河流域、深圳河流域水务工程（碧道建设部分）龙岗河干流碧道非示范段】

第三方监测合同

合同编号：_CRLCJ-LG18-LGBD01-FWGC-231004_

委托人（甲方）：	华润（深圳）有限公司
咨询人（乙方）：	深圳市大升勘测技术有限公司

2023 年【10】月

2021年龙岗区龙岗河流域、观澜河流域、深圳河流域水务工程（碧道建设部分）龙岗河干流碧道非示范段第三方监测合同

本合同由以下双方签署：

甲方：华润（深圳）有限公司

地址：深圳市南山区大冲一路18号华润置地大厦B座21楼

法定代表人：方朋

联系人：/

联系电话：/

电子邮箱：/

传真：/

乙方：深圳市大升勘测技术有限公司

地址：深圳市南山区西丽街道中山园路1001号TCL国际E城G3栋309

法定代表人：程振宇

联系人：纪嘉伦

联系电话：13075209693

电子邮箱：616142201@qq.com

传真：/

鉴于：

1、本合同的签署遵循《中华人民共和国民法典》、《深圳经济特区建设工程质量管理条例》、《深圳市深基坑工程管理规定》及国家有关法规规定。甲乙双方结合工程的具体情况，为明确责任，协作配合，确保工程服务质量，经甲乙双方就第三方监测事项协商一致，签订《2021年龙岗区龙岗河流域、观澜河流域、深圳河流域水务工程（碧道建设部分）龙岗河干流碧道非示范段第三方监测合同》。

2、组成本合同的文件包括：本合同；合同履行中共同签署的补充与修正文件；中标通知书；投标书及其附件；招标文件及补遗。

上述文件互相补充和解释，如有不明确或不一致之处，以上述约定次序在先者为准。同一次序有多份不同文件的，以后签署的为准。

3、乙方已认真查阅、理解、认可本合同的全部内容，乙方无任何异议。

4、乙方承诺具备完成本合同项下技术服务的技术知识和相应资格条件。

甲乙双方经平等、友好协商，针对甲方委托乙方进行监测专项技术服务事宜，达成如下合同，并由双方遵照执行。

第一条 工程概况

1.1 工程名称：2021年龙岗区龙岗河流域、观澜河流域、深圳河流域水务工程（碧道建设部分）龙岗河干流碧道非示范段第三方监测

1.2 工程地点：深圳市龙岗区

1.3 工程简介：龙岗河干流碧道工程全长20.77公里，项目实施面积约297.95公顷，其中示范段53公顷，非示范244.95公顷，包括安全系统工程、生态系统工程、休闲系统工程、文化系统工程、产业系统工程、水土保持工程、交通疏解工程、现状管线保护及迁改、高压线入地等工程。主要工程包括：陆域绿化76.35公顷（含横岭水厂绿化改造）、硬质铺装53.44公顷、建筑物（碧道馆、一二级驿站）、景观构筑物等。其中，龙岗河干流碧道非示范段全长15.53公里，为龙岗河上下游，上游起荷康路，终吉祥南路，下游起福宁桥，终龙岗区界（横岭水厂），包含创新水廊、野趣探游、河谷艺廊、绿廊花园、活力社区、林境湿地、低碳田园、碧水寰游八个重点建设项目节点。

第二条 工程内容

2.1 本监测工程范围包括但不限于：荷康路至吉祥南路（LG0-795.57-LG4+150）、福宁桥至龙岗区界（横岭水厂）（LG9+000-LG19+617.697）长度约为15.57km，监测工程范围包括但不限于：1）挡墙部分：本监测工程范围包括但不限于：周边道路沉降、管线沉降和位移、建（构）筑物沉降和位移（含

深层水平位移）、沿河高速路桥、铁路、地铁（如有）沉降和位移、注浆施工范围内周边环境监测、箱涵沉降和位移监测、水位监测、边坡支护结构沉降和位移、土钉墙墙顶位移/沉降监测、支护灌注桩桩顶水平位移/沉降监测、微型桩桩顶水平位移/沉降监测（含深层水平位移）。新建挡墙的沉降和位移。同时包括位移观测基准点的建立和维护。

2）桥梁部分：在施工过程中对 2 座桥梁结构进行施工控制，桥梁施工控制的主要内容有：施工过程的现场监测，包括主梁、拱肋应力与温度量测、湿度测量，主梁、拱肋、拱座等几何变形测量，索力测量。

具体监测范围及内容以经本项目设计单位、监理单位及发包方认可的监测方案为准。

2.2 工作量（详见施工图纸、工程量清单）具体情况说明：

2.2.1 图纸中监测频率表所列监测频率系正常情况下的实施标准，如遇特殊情况需要加密监测频率，增设监测点或监测内容，发生费用按实结算；

2.2.2 乙方不得拒绝执行为完成全部工程而须执行的不可或缺的附带工作。甲方保留调整监测工作量的权利，乙方不得提出异议。

第三条 工程质量要求

3.1 依据施工图设计文件和技术文件的要求，工程监测需满足现行中华人民共和国及省、市、行业的一切有关法令、法规的要求（但不限于），如标准及规范要求有不同则以较严格者为准。本监测工程依据的主要文件包括：

1.《建筑基坑工程监测技术标准》（GB50497-2019）

2.《工程测量规范》（GB50026-2007）

3.《建筑变形测量规范》（JGJ 8-2016）

4.《建筑基坑支护技术规程》（JGJ120-2012）

5.《基坑支护技术标准》（SJG05—2020）

6.《龙岗河干流碧道非示范段施工图设计》

7.《堤防工程设计规范》GB50286-98；

8.《水工挡土墙设计规范》SL379-2007；

9.《水利水电工程安全监测设计规范》SL7252016；

10.龙岗河干流碧道工程（非示范段）测绘图；

6.20 对甲方支付的合同价款，应按照国家法律缴纳有关税款；

6.21 为驻地第三方监测项目部提供办公设施，以确保后勤有保障；

6.22 乙方每次到现场监测应进行签到，接受监理考勤，考勤表须每周及时向甲方汇总确认。

6.23 乙方提出付款申请前，应提供专用帐户报甲方有关部门备案，以便合同费用的顺利支付。

6.24 甲方因付款审批影响支付进度，乙方予以谅解，承诺不会就此向甲方索赔。

6.25 基坑监测需满足深建质安[2020]14 号文要求及政府各相关主管部门最新要求，相关费用在投标报价中综合考虑，结算时不另外计取。

第七条 合同价款和结算价款

7.1 合同价款：业主将支付乙方暂定共计人民币柒佰叁拾捌万玖仟陆佰伍拾陆元（大写）（即 RMB7389656.00 元），增值税率 6%，不含税合同价为 6971373.58 元。

7.2 结算价款：

本合同为**固定单价合同**，清单综合单价为固定价。清单综合单价已综合考虑完成第三方监测工作所需全部费用。该费用已包括但不限于监测有关的控制点、监测点布设费及控制网的建立、联测复测工作、设备进退场、测绘、水电费、通讯费、分析计算、技术工作费、成果文件、措施费以及各项安全文明施工费、规费、保险、税费、与其他单位的协调配合费等。

本工程最终结算价结合现场书面确认的实际工程量结算，以建设单位指定第三方审核单位审定价为准，如被政府审核部门（含财政投资评审中心）审核，则以政府审核部门（含财政投资评审中心）审定价为准。

7.3 资金来源：政府资金。

第八条 价款支付方式

8.1 基本费用支付（本项目分期实施，每期基本费用支付原则如下）：

8.1.1 本工程不设预付款。

8.1.2 乙方每季度末上报上季度完成的当期的工程进度款，监理工程师在收

（本页为以下双方关于《2021 年龙岗区龙岗河流域、观澜河流域、深圳河流域水务工程（碧道建设部分）龙岗河干流碧道非示范段第三方监测合同》的签字页，无正文）

本合同由以下双方于 2023 年 10 月 30 日在中国深圳市签署：

甲方：华测（深圳）有限公司 合同专用章 4403030015610S

法定代表人或授权代表：方朋 4403030015610S

乙方：深圳市大千智测技术有限公司 合同专用章 4403050027638?

法定代表人或授权代表：程振宇 4403050027638?

附件 2：拟投入本项目人员汇总表

拟投入本项目人员汇总表

序号	姓名	性别	出生日期	学历	专业	技术职称	在本项目拟任职务
1	林国威	男	1983.08.24	硕士	岩土工程	岩土高级工程师	项目负责人
2	李海斌	男	1983.05.20	博士	岩土工程	岩土高级工程师	技术负责人
3	于亮	男	1984.03.29	本科	岩土工程	岩土高级工程师	审定
4	汪新平	男	1976.02.03	硕士	岩土工程	岩土高级工程师	技术指导
5	李江涛	男	1987.10.12	本科	岩土工程	岩土高级工程师	技术指导
6	程振宇	男	1982.11.15	本科	岩土工程	岩土高级工程师	质量负责人
7	姜信东	男	1966.09.10	大专	测绘工程	测绘高级工程师	技术审核人
8	赵晖	男	1982.08.23	本科	岩土工程	岩土高级工程师	专业负责人
9	陈昊	男	1980.04.22	本科	测绘工程	测绘中级工程师	现场负责人
10	胡大伟	男	1982.11.11	硕士	测绘工程	测绘高级工程师	数据处理与分析工程师
11	邹亮	男	1989.05.13	本科	岩土工程	岩土高级工程师	数据处理与分析工程师
12	刘钊	男	1992.06.13	本科	测绘工程	测绘中级工程师	现场配合服务负责人
13	张铁球	男	1987.08.28	本科	测绘工程	测绘中级工程师	监测工程师
14	周晓虹	女	1982.01.18	硕士	测绘工程	测绘中级工程师	监测工程师

深圳市达力房地产开发有限公司

中 标 通 知 书

深圳市大升勘测技术有限公司：

感谢贵司积极参与我司**“达力东角头 K709-0003 地块物探、氡浓度检测、地铁监测、基坑监测及岩土勘察工程”**的投标活动。经我司评审确定，贵公司为中标人，中标金额为：**RMB 5,537,982.72 元**(大写：人民币伍佰伍拾叁万柒仟玖佰捌拾贰元柒角贰分)。

请贵公司根据我司要求，组织施工人员和机械进场。并于本通知书发出之日起 30 日内，按照投标文件及其他过程文件的承诺与我司办理签约事宜。

特此通知！

招标人：深圳市达力房地产开发有限公司

日期：2025 年 8 月 23 日

通讯地址：深圳市福田区金田路 2030 号卓越世纪中心 4 号楼 1901D 总机：0755-25181867 邮政编码：518048

合同文件

中华人民共和国
广东省 深圳市
达力东角头 K709-0003 地块项目
物探、氡浓度检测、地铁监测、
基坑监测及岩土勘察工程

建设单位　深圳市达力房地产开发有限公司
承包人　深圳市大升勘测技术有限公司
估算师　ARCADIS 凯諦思

二零二五年八月

中华人民共和国
广东省 深圳市
达力东角头 K709-0003 地块项目
物探、氧浓度检测、地铁监测、基坑监测及岩土勘察工程

合同条件及合同协议书

本合同条件及合同协议书

于二0二五年 八 月 二十七 日由 深圳市达力房地产开发有限公司

其法定地址设于 深圳市罗湖区南湖街道罗湖社区人民南路2008号嘉里中心1321

（以下简称“建设单位”或“甲方”）为一方与 深圳市大井勘测技术有限公司

其法定地址设于 深圳市南山区西丽街道曙光社区中山园路1001号TCL科学园区F1栋1102

（以下简称“承包人”或“乙方”）为另一方签订。

鉴于建设单位与承包人已完全确认了本合同文件所有条款内容及承包人为完成其承包范围内的一切工程所需的承包金额。

兹特此达成合约如下：

中华人民共和国
广东省 深圳市
达力东角头 K709-0003 地块项目
物探、氡浓度检测、地铁监测、基坑监测及岩土勘察工程

合同条件及合同协议书 (续上)

第二条 工程名称、工程地点及工程范围

1. 工程名称：
达力东角头 K709-0003 地块项目物探、氡浓度检测、地铁监测、基坑监测及岩土勘察工程（以下简称“本工程”）

2. 工程地点：
望海路与后海大道交界东北角，详《建设用地规划许可证》地字第4403052024YG0034463（改1）号

3. 工程范围：

本工程根据本合同条件及合同协议书、技术规范、合同图纸及相关国家技术规范、标准、规程的要求进行。

本工程的工程范围包括但不限于：-

1）接收现场；
2）为完成本工程所需的一切临时措施工作；
3）完成相关方案的编制；
4）进行勘察、试验工作并提交报告，包括但不限于：
   a) 物探；
   b) 氡浓度检测；
   c) 岩土工程勘察；
5）提交基坑监测实施方案、进行检测工作并提交报告，包括但不限于：
   a) 地铁监测；
   b) 基坑监测；
6）施工临时用地地质灾害评估(选择性项目)；
7）基坑开挖对周边环境影响的安全评估(选择性项目)；
8）微动探测(选择性项目)；
9）BIM地质模型(选择性项目)
10）超前钻(选择性项目)
11）其他于根据图纸及规范列出的其他工作；

以上并不代表巨细无遗，承包人须根据合同文件各组成部分的要求完成所有工作。

中华人民共和国
广东省 深圳市
达力东角头 K709-0003 地块项目
物探、氡浓度检测、地铁监测、基坑监测及岩土勘察工程

合同条件及合同协议书 (续上)

第三条 工程现场数据

1. 承包人确认对工程现场情况已有充份了解，对施工及机械的进出场之安排亦能掌握，承包人不得藉词因上述原因于日后要求建设单位对此作出补偿及延长工期。

2. 承包人须清楚知道施工地点附近的建筑物并作出充份的考虑，采取一切所需要的特别保护措施以避免因工程施工或其过程中或施工所引致的倒塌、下陷、震荡和移动等损害。

3. 在开工前，承包人必需派员到工地视察每一个钻孔的位置、工作空间、进出通道及现场实际情况，以确保每一个钻孔可进行勘探工作。承包人不能因忽视或误解工地情况要求建设单位对此作出补偿及延长工期。

第四条 承包金额及付款方式

1. 承包金额(含税)为人民币 5,537,982.72元 (RMB ￥ 伍佰伍拾叁万柒仟玖佰捌拾贰元柒角贰分)，除项目标示为暂定数量及暂定金额外，其余属于一次性固定总价包干项目。

2. 上述之承包金额已包括但不限于下列各点：

2.1 承包金额包括（但不限于）深化设计费(如有)、方案编制费、人工费、机械费、材料、措施费、办公费、检测设备及机械（含进退场费）、保险、水电费、税金、管理费、利润、通讯、服务成果、测试、报告、安全文明施工、工程测量、咨询费、配合费、专家论证费、专利费、打印复印费、通讯、差旅、会议费、图纸制作费、 翻译费、涉及政府有关部分的收费等一切工作。除本合同另有约定调整外，承包金额不会因人工、物料、汇率、税金（增值税除外）、政府收费等之升降而调整，亦不会因法律、法规、国家政策、政府红头文件的变化而调整或变更。在国家增值税税率调整的情况下，建设单位将按不含增值税合同金额（或增值税税率调整后尚未支付的不含税金额），根据增值税税率调整比例，相应增加或减少合同金额。

中华人民共和国
广东省 深圳市
达力东角头 K709-0003 地块项目
物探、氡浓度检测、地铁监测、基坑监测及岩土勘察工程

合同条件及合同协议书 (续上)

（本页无正文）
兹证明双方签订如下：

甲方	：深圳市达力房地产开发有限公司	乙方	：深圳市大升勘测技术有限公司
（公章）		（公章）	
日期	：2025年 08月 27日	日期	：
签约代表人	：	签约代表人	：
职务	：项目总监	职务	：董事长

中华人民共和国
广东省 深圳市
达力东角头K709-0003地块项目
物探、氡浓度检测、地铁监测、基坑监测及岩土勘察工程

序号	项目名称	数量	单位	不含税综合单价（RMB）	不含税合计（RMB）
	监测工程 说明： 1、以下监测工程为按项总价包干项目，监测周期为18个月，从基坑开挖前7天开始计算。 2、报价除考虑18个月监测期的包干价外，还须额外包括5个月监测期延长的风险(即报价人须考虑监测期18个月+额外5个月的监测期费用)。如超出23个月监测期，建设单位将按工程变更方式计算超出的监测期费用。 如果监测过程出现建设单位原因造成承包人出现机械闲置/人员误工情况(例如建设单位要求机械/人员保留在场但没有进行监测工作)，闲置/误工费用以深圳市建设工程价格信息中所示(如无则采用深圳市造价协会发布的其他价格信息或估算师认可的合理市场价)的机械台班/工日单价的50%乘以经建设单位确认的实际闲置/误工数量计算。				
1	地铁监测，包括但不限于提交监测实施方案以满足建设单位及相关部门要求、监测总结、激光扫描及提交报告。 (投标人需于附表1填写详细报价明细供建设单位参考)	1	项	3,083,170.00	3,083,170.00
2	基坑监测，包括但不限于提交监测实施方案以满足建设单位及相关部门要求、监测总结及提交报告。 (投标人需于附表2填写详细报价明细供建设单位参考)	1	项	1,305,212.00	1,305,212.00
				转至综合总计	4,388,382.00

Q&M
HSB1:WOK7:LSZ1
Arcadis

B2/SUM

（3）深铁超总基地北塔项目第三方监测

深圳市地铁集团有限公司

地址：深圳市福田区福中一路1016号 电话：0755-23992600 传真：0755-23992555 邮编：518026

中标通知书

致投标人：深圳市大升勘测技术有限公司

承担项目：深铁超总基地北塔项目第三方监测

贵公司于2025年5月6日提交了上述项目的投标文件。依照《中华人民共和国招标投标法》和**深铁超总基地北塔项目第三方监测**招标文件，经资格审查和评定标程序，并经我公司批准，贵公司的投标文件已被我公司接受，中标价为（人民币）伍佰零叁万贰仟贰佰贰拾贰元玖角玖分（小写：RMB 5,032,222.99元）。确定贵公司为**深铁超总基地北塔项目第三方监测**中标单位。

请做好签署合同的准备。

招标代理：深圳市建材交易集团有限公司

法定代表人（或授权代表）：

2025年6月24日

建设单位：深圳市地铁集团有限公司

法定代表人（或授权代表）：

2025年6月24日

深铁超总基地北塔项目第三方监测

合同

合同编号：STZY-0433/2025

甲方：深圳市地铁集团有限公司

乙方：深圳市大升勘测技术有限公司

第一部分 协议书

甲方（全称）：深圳市地铁集团有限公司

乙方（全称）：深圳市大升勘测技术有限公司

根据《中华人民共和国民法典》等有关法律、法规，遵循平等、自愿、公平和诚实信用的原则，甲方和乙方就 深铁超总基地北塔项目第三方监测 事项协商一致，订立本合同，达成协议如下：

一、监测内容和范围

本项目第三方监测范围包括：深铁超总基地北塔项目建筑主体、基坑、地下水、周边建（构）筑物，周边地铁车辆段、周边地铁隧道、桥墩、道路、地下管线以及南塔基坑及化粪池等第三方监测。

具体内容包括根据《建筑基坑工程监测技术规范》及深建质安[2020]14 号：《关于加快推进基坑和边坡工程监测预警平台工作的通知》（详见附件 4）规定，第三方监测项目包括：主体工程沉降观测、坑顶水平位移监测、坑顶沉降观测、周边建筑物沉降、地下管线水平位移及沉降、测斜孔监测、水位观测井监测、支撑立柱沉降以及支撑轴力、钢筋应力、坑底（回弹）隆起监测、地表裂缝监测、隧道自动化监测、地铁隧道结构健康度评定、人工巡查和地铁自动化监测等。

（二）本次招标范围不包括：/

具体服务内容和范围以《甲方要求》的规定为准。

二、合同期限

暂定自 2025 年 7 月 20 日起至 2033 年 3 月 21 日止,共 2801 日历天。具体开工日期以开工令或甲方书面通知为准。

三、质量标准

本工程质量标准： 合格

四、合同价款

本合同暂定含税总价为人民币(大写)伍佰零叁万贰仟贰佰贰拾贰元玖角玖分（小写：RMB 5,032,222.99 元），其中不含暂列金额暂定价款为 4,221,935.20 元（其中不含税价 3,982,957.74 元，增值税金额 238,977.46 元，增值税税率为 6%）；暂列金额



810,287.79 元（其中不含税价 764,422.44 元，增值税金额 45,865.35 元，增值税税率为 6%），合同增值税率根据国家税收法规政策变动而调整，不含税价款不随增值税税率变化进行调整。

本合同为固定单价合同，清单综合单价为固定价。清单综合单价已综合考虑完成第三方监测工作所需全部费用。该费用已包括但不限于监测有关的控制点、监测点布设费及控制网的建立、联测复测工作、设备费、材料费、设备进退场、测绘、水电费、通讯费、分析计算、技术工作费、成果文件、措施费以及各项安全文明施工费、规费、保险、税费、与其他单位的协调配合费等，结算时不再调整。

五、组成合同的文件

组成合同的文件及优先解释顺序与本合同通用条款第 3 条【合同文件组成及解释顺序】的规定一致：

1、本合同签订后双方新签订的补充协议；

2、协议书；

3、中标通知书（若有）；

4、补充条款；

5、专用条款；

6、通用条款；

7、招标文件、投标文件及其附件及澄清文件（若有）；

8、甲方要求；

9、工程量清单（若有）；

10、现行的标准、规范、规定和其它有关技术文件；

11、附件；

12、双方在履行合同过程中形成的有关洽商、变更等书面记录和文件及组成合同的其他文件。

六、用语含义

本协议书中有关用语含义与本合同“通用条款”、“专用条款”中分别赋予它们的定义相同。

七、乙方承诺

乙方向甲方承诺按照本合同约定进行深铁超总基地北塔项目第三方监测，并履行本



（此页无正文）

甲方(盖章)：	**深圳市地铁集团有限公司**	**法定代表人或授权代表：**	
住　　所：	深圳市福田区福中一路1016号地铁大厦		
电　　话：	0755-23992600	传　　真：	0755-23992600
开户银行：	招行益田支行	开户全名：	深圳市地铁集团有限公司
账　　号：	755904924410506	邮政编码：	518026
项目主管部门经办人及电话：	王钰涵 13249866332	项目主管部门审核人：	陈少华
合约部门经办人及电话：	罗怡 0755-89986597	合约部门审核人：	刘天晨
乙方(盖章)：	**深圳市大升勘测技术有限公司**	**法定代表人或授权代表：**	
住　　所：	深圳市南山区西丽街道曙光社区中山园路1001号TCL科学园区F1栋1102		
电　　话：	0755-26404943	传　　真：	0755-26404943
开户银行：	中国建设银行股份有限公司深圳南山支行	开户全名：	深圳市大升勘测技术有限公司
账　　号：	44250100000500001822	邮政编码：	518055
承包商经办人：	张雷雨	承包商经办人电话：	15012926085
承包商邮箱：	278903340@qq.com		
合同签署地点：	**深　圳**		
时　　间：	**2025 年 7 月 14 日**		

5

（4）坪山体育聚落第三方监测

中 标 通 知 书

标段编号：2020-440317-47-01-010946006001

标段名称：坪山体育聚落第三方监测

建设单位：华润置地（深圳）有限公司

招标方式：公开招标

中标单位：深圳市大升勘测技术有限公司

中标价：355.241732万元

中标工期：1）基坑监测周期从土方开挖时开始到±0.00施工完成并回填后结束，拟定工期为基坑施工时间，约半年，具体工期以实际为准。 2）边坡监测从施工期间至变形趋于稳定，观测时间不少于二年。 3）主体沉降观测从地下室首层完工后开始观测，结构封顶后直至沉降稳定。 4）地铁14号线监测工期从支护桩施工开始至基坑回填结束后三个月，且监测曲线趋于平缓时止。地铁14号线共建管廊监测工期从管廊工程主体完成后且本项目基坑尚未回填时开始，至影响地铁设施的分部工程结束后三个月，且监测曲线趋于平缓时止，暂估地铁14号线地铁监测工期12个月，铁14号线共建管廊监测工期9个月。

项目经理(总监)：

本工程于 2022-11-08 在深圳公共资源交易中心(深圳交易集团建设工程招标业务分公司)进行招标，2022-12-06 完成招标流程。

招标人和中标人应当自中标通知书发出之日起三十日内按照招标文件和中标人的投标文件订立书面合同。

招标代理机构(盖章)：

法定代表人或其委托代理人

(签字或盖章)：

招标人(盖章)：

法定代表人或其委托代理人

(签字或盖章)：

日期：2022-12-07

【坪山体育聚落】

第三方监测合同

合同编号：CRLCJ-PS09-117-FWGC-221004

委托人（甲方）：　华润置地（深圳）有限公司

监测人（乙方）：　深圳市大升勘测技术有限公司

2023 年【1】月

本合同由以下双方签署：

甲方：华润置地（深圳）有限公司
地址：深圳市南山区粤海街道大冲一路华润置地大厦 E 座 44 楼
法定代表人：蒋慕川
联系人：蒋俊锋
联系电话：/
电子邮箱：/
传真：/

乙方：深圳市大升勘测技术有限公司
地址：深圳市南山区西丽街道曙光社区 TCL 国际 E 城 G3 栋 309
法定代表人：程振宇
联系人：刘钊
联系电话：15914199416
电子邮箱：610903679@qq.com
传真：/

鉴于：

1. 本合同的签署遵循《中华人民共和国民法典》、《深圳经济特区建设工程质量管理条例》、《深圳市深基坑工程管理规定》及国家有关法规规定。甲乙双方结合工程的具体情况，为明确责任，协作配合，确保工程服务质量，经甲乙双方就坪山体育聚落第三方监测事项协商一致，签订《坪山体育聚落第三方监测合同》。

2. 组成本合同的文件包括：本合同；合同履行中共同签署的补充与修正文件；中标通知书；投标书及其附件；招标文件及补遗。

上述文件互相补充和解释，如有不明确或不一致之处，以上述约定次序在先者为准。同一次序有多份不同文件的，以后签署的为准。

3. 乙方已认真查阅、理解、认可本合同的全部内容，乙方无任何异议。

4. 乙方承诺具备完成本合同项下技术服务的技术知识和相应资格条件。

甲乙双方经平等、友好协商，针对甲方委托乙方进行监测专项技术服务事宜，达成如下合同，并由双方遵照执行。

第一条 工程概况

1.1 工程名称：坪山体育聚落第三方监测

1.2 工程地点：深圳市坪山区丹梓大道与深汕路交汇处

1.3 工程简介：拟建场地位于深圳市坪山区丹梓大道与深汕路交汇处。场地现状地势平坦。项目总用地面积 7.8 万 m²，拟建 3~14 层建筑，设 1~2 层地下室，正负零高程为 58.1m（绝对高程，下同）。周边环境现状地面标高 58.0～62.5m，规划基坑底标高为 51.8m，基坑周长约 577.4m，开挖面积约 1.9 万 m2。基坑开挖深度为 6.5~15.0m。项目西侧消防通道路面标高 62.3~63.0m（绝对高程，下同），项目正负零高程为 58.1m。存在 4.2~4.9m 的永久高差，另场地西侧用地红线外 1.8m 为丹梓西路和道路挡墙，消防通道局部位置与道路也存在 4.25~4.55m 的高差，需作永久边坡支护。基坑东侧为坪山大道及地铁 14 号线朱洋坑站至坑梓站区间隧道，用地红线距离 14 号线隧道结构最近约 24.4m，预计 2022 年年底正式开通运营。且本项目与隧道结构之间规划有 14 号共建管廊结构，管廊盾构隧道预计 2022 年年底施工该区段；本项目处于营运地铁保护区范围内，施工过程中有必要对下部地铁 14 号线隧道及建成后的管廊进行自动化监测。

第二条 工程内容

2.1 本监测工程范围包括但不限于：包括但不限于基坑监测、挡墙边坡监测、主体建筑沉降观测、地铁 14 号线监测等（详见技术要求）。

2.2 工作量（详见施工图纸、工程量清单）具体情况说明：

2.2.1 受地铁保护、场地条件等影响，监测服务期可能延长，本次工程服务要求乙方针对本工程免费承担【3】个月（分段工

6.23 付款前，乙方需提供履约保函，履约保函金额为中标价的 10%，受益人为深圳市坪山区建筑工务署。

6.24 乙方提出付款申请前，应提供专用帐户报甲方有关部门备案，以便合同费用的顺利支付。

6.25 甲方因付款审批影响支付进度，乙方予以谅解，承诺不会就此向甲方索赔。

第七条 合同价款和结算价款

7.1 合同价款：业主将支付乙方暂定共计人民币 叁佰伍拾伍万贰仟肆佰壹拾柒元叁角贰分（大写）（即 RMB 3552417.32 元），增值税率 6%，不含税合同价为 3351337.09 元。

7.2 结算价款：

7.2.1 本合同为**固定单价合同**，清单综合单价为固定价。清单综合单价已综合考虑完成第三方监测工作所需全部费用。该费用已包括但不限于监测有关的控制点、监测点布设费及控制网的建立、联测复测工作、设备进退场、测绘、水电费、通讯费、分析计算、技术工作费、成果文件、措施费以及各项安全文明施工费、规费、保险、税费、与其他单位的协调配合费等。

7.2.2 对于无清单单价的项目，定价方法如下：

(1)若合同中有类似项目单价，可按类似项目的合同单价进行计价，如：坑顶沉降观测可参考周边沉降观测。

(2)若无类似项目单价，或类似单价不适用时，则参照《工程勘察设计收费标准》(2002 年修订本)和《广东省房屋建筑和市政工程工程质量安全检测收费指导价》（粤建检协【2015】8 号）取费标准及本工程中标下浮率 28.37%下浮作为结算单价；如《工程勘察设计收费标准》(2002 年修订本)和《广

（本页为以下双方关于《坪山体育聚落第三方监测合同》的签字页，无正文）

本合同由以下双方于 2023 年 1 月 6 日在中国深圳市签署：

甲方：华润置地（深圳）有限公司

法定代表人或授权代表：

乙方：深圳市大升勘测技术有限公司

法定代表人或授权代表：

附件二：

拟投入本项目人员汇总表

一、注册人员

序号	姓名	性别	身份证号	学历	从事专业	注册专业	注册证号	职称等级	社保电脑号	在本项目中拟任的岗位
1	林国威	男	440782198308248012	硕士	岩土工程	注册土木工程师（岩土）	AY124400857	高级工程师	621321938	项目负责人
2	李海斌	男	410821198305203510	博士	岩土工程	注册土木工程师（岩土）	AY142300254	高级工程师	622932396	技术负责人
3	姜信东	男	360602196609100015	大专	测绘工程	注册测绘师	20440190200（00）	高级工程师	606247312	审批
4	于亮	男	220104198403294110	本科	岩土工程	注册土木工程师（岩土）	AY144401060	工程师	613720890	审定
5	李江涛	男	410425198710123518	本科	岩土工程	注册土木工程师（岩土）	AY194401533	工程师	632287868	数据处理与分析工程师
6	胡大伟	男	342123198211111075X	硕士	测绘工程	注册测绘师	20440190000（00）	高级工程师	606247357	数据处理与分析工程师
7	陈昊	男	441202198004220514	本科	测绘工程	注册测绘师	21440207600（00）	工程师	622462703	监测工程师

二、非注册人员

序号	姓名	性别	身份证号	学历	从事专业	职称等级	社保电脑号	在本项目中拟任的岗位
1	朱传波	男	370902196807161271	本科	工程测量	高级工程师	600531881	质量负责人
2	邹亮	男	360424198905132536	本科	岩土工程	工程师	632743345	数据处理与分析工程师
3	童宏纲	男	330722197401061918	硕士	岩土工程	高级工程师	2987133	安全管理人员
4	刘钊	男	220283199206130315	本科	测绘工程	助理工程师	641408171	监测工程师
5	刘卫红	女	142602196807181523	本科	工程测量	工程师	607307530	监测工程师
6	张铁球	男	431121198708282512	本科	工程测量	工程师	634213703	监测工程师

副本

深宝福(招标办)[2026]66 号

合同编号	FY（HT）2021050-18
资金来源	宝发改概算[2025]106 号

建设工程监测合同

工程名称：福永小学改扩建工程（第三方监测）

工程地点：深圳市宝安区福永街道

发 包 人：深圳市宝安区福永街道办事处

承 包 人：深圳市大升勘测技术有限公司

1

合同协议书

发包人（甲方）：深圳市宝安区福永街道办事处

承包人（乙方）：深圳市大升勘测技术有限公司

甲方委托乙方承担福永小学改扩建工程（第三方监测）工作。根据《中华人民共和国民法典》、《中华人民共和国测绘法》、《深圳市建设工程质量管理条例》及国家有关法律法规，结合本工程的具体情况，为明确责任，协作配合，确保工程监测质量，经甲方、乙方协商一致，签订本合同。

第一条　工程概况

1．1　项目名称：福永小学改扩建工程

1．2　项目地点：深圳市宝安区福永街道

1．3　项目概况：本项目为改扩建学校，按照办学规模 54 班/2430 学位的小学标准进行建设。建设内容包括：①新建建筑面积 23755 ㎡，其中必配校舍用房建筑面积 13325 ㎡（教学及教学辅助用房 10599 ㎡、办公用房 325 ㎡、生活服务用房 2401 ㎡），选配校舍用房建筑面积 10430 ㎡（多功能厅 648 ㎡、架空层 3351 ㎡、人防共用停车库及设备用房 6431 ㎡）；②保留建筑物加固改造建筑面积 12568.84 ㎡；③同步建设室外配套设施。项目概算总投资 18640.69 万元，其中建筑安装工程费 15027.92 万元，资金来源为区政府投资。

1．4　资金来源：政府投资

1．5　监测工作内容与技术要求：包括但不限于：1、支护结构及周边环境监测 2、地铁检测 3、对周边环境开展现状调查、深基坑工程调查范围内的房屋建筑进行安全影响评估及入户调查，出具安全影响评估及入户调查报告等。按照经甲方、设计和监理单位审批通过的监测方案及设计图纸和有关规范要求进行监测。

第二条　合同文件的优先次序

组成本合同的文件包括：

1．本合同协议书

2．图纸

3. 双方有关洽商、变更等书面协议或文件

第三条 监测范围、监测内容和要求

3.1 监测区域：以施工图纸为准

3.2 监测内容和要求：包括但不限于：1、支护结构及周边环境监测，监测内容包括：坑顶水平位移、竖向位移(共用)，支护桩深层水平位移，立柱沉降，支撑轴力，锚索轴力，地下水位，以及基坑周边地面、重要管线、建筑物变形等进行监测；

2、地铁检测，监测内容包括：(1)地铁隧道结构的位移及沉降监测；(2)轨道变形监测；(3)隧道振动监测；(4)施工可能影响附近轨道交通线路时，应对既有线路进行扫描。三维激光扫描监测应在土建施工开始前对既有线路进行第一次扫描；土建施工过程中宜对既有线路扫描一次；至土建施工完成后，施工机械、人员清场，应再次对既有线路进行一次三维激光扫描；

3、对周边环境开展现状调查、深基坑工程调查范围内的房屋建筑进行安全影响评估及入户调查，出具安全影响评估及入户调查报告等。

基坑安全等级为一级。按照经甲方、设计和监理单位审批通过的监测方案及设计图纸和有关规范要求进行监测。

3.3 观测频率：以审批通过的具体监测方案要求为准。

3.4 监测执行标准：本项目监测工作按《城市测量规范》（CJJ/T8-2011）、《工程测量标准》（GB-50026-2020）、《建筑基坑工程监测技术标准》（GB 50497-2019）、《深圳市深基坑工程管理规定》（深建规〔2025〕3号）及深圳市有关测绘技术要求及专家评审意见执行，基坑边缘以外3倍的基坑开挖深度范围内需要保护的周边环境应作为监测对象，如上述相关监测规范及标准更新或修订的，乙方应按更新或修订的版本执行，且不另行增加费用。

第四条 合同工期：监测频率按设计图纸要求，监测周期暂定1722天，如遇特殊原因，如地质条件变化、环境变化、连续降雨、管道泄漏等情况，对周边环境的监测需延续至变形稳定后结束。

第五条　合同价款

5.1 计费方法

本次监测费收费依据参照国家计委、建设部 2002 年 1 月发布的《工程勘察设计收费管理规定》（计价格[2002]10 号）计算。

5.2 合同价

本工程合同价款总额暂定人民币（大写）：贰佰贰拾捌万零柒佰捌拾元整，（小写）：￥228.078 万元。结算价按照甲乙双方现场技术人员共同签认并经街道城建部门审核确认的实际完成合格工程量计算并下浮 10%。

5.3 合同结算价

甲方向乙方实际支付的费用额：根据乙方实际完成、且甲乙双方认可的工作内容，按照 5.1 计费方法计算并下浮 10%结算，最终结算监测费以相关主管部门决算审核结果为准，且不超过 253.42 万元，如超过，则按 253.42 万元包干结算。（注：因政府政策原因、工程实际监测需求等因素存在不确定性，实际监测工程量可能与招标工程量存在较大差异，乙方应充分考虑由此带来的风险以及项目实施的其他风险，不得以此为由向甲方提出任何索赔，不得以任何理由拒绝执行本合同条款。）

第六条　付款方式

6.1　乙方实施监测且向甲方提交第一份监测报告后，乙方提供等额发票后，甲方支付合同价的 30%。

6.2　工程竣工验收后，乙方提供等额发票后，甲方支付至合同价的 60%。

6.3　在工程决算审核完成后，且乙方提供等额发票，30 个工作日内一次性付清余款。

甲方由于行政审批、财政拨付等原因导致延迟支付乙方款项的，甲方不构成违约，且无需承担任何逾期付款的责任，乙方对此应予以谅解。

第七条　监测方案

7.1 乙方的监测工作必须按照经甲方、设计和监理单位审批通过的监测方案进行，甲方有权根据工程需要增加或减少监测内容或监测次数。

7.2 合同工期内单价不作调整。如相关监测规范及标准更新或修订的，乙方应按更新或修订的版本执行，且不另行增加费用。

甲　　方：	深圳市宝安区福永街道办事处（盖章）	乙　　方：	（盖章）
法定代表人或其委托代理人：	黄毅	法定代表人或其委托代理人：	程振华
单位地址：		单位地址：	深圳市南山区西丽街道曙光社区中山园路1001号TCL科学园区F1栋1102
联系电话：		联系电话：	0755-26404943
传　　真：		传　　真：	
邮政编码：		邮政编码：	518052
账户名称：		账户名称：	中国建设银行股份有限公司深圳南山支行
账　　号：		账　　号：	44250100000500001822
开户银行名称：		开户银行名称：	深圳市大升勘测技术有限公司
统一社会信用代码：		统一社会信用代码：	91440300192213560X

合同拟定单位：福永街道招标办

合同经办人：黄毅 张玉琳

合同复核人：徐乐

签订日期：2026 年 6 月 8 日

9

三、项目负责人近5年同类项目业绩

序号	项目名称	合同金额（万元）	合同签订时间	工作内容	担任职务	备注
1	2021年龙岗区龙岗河流域、观澜河流域、深圳河流域水务工程（碧道建设部分）龙岗河干流碧道非示范段第三方监测	738.9656	2023.10.30	第三方监测	项目负责人	
2	坪山体育聚落第三方监测	355.241732	2023.01.06	第三方监测	项目负责人	
...						

项目负责人林国威证书



硕士研究生

毕业证书

研究生 林国威 性别 男，一九八三 年 八 月 二十四 日生，于

二〇〇六年 九 月至二〇〇九年 六 月在 岩土工程

专业学习，学制 三 年，修完硕士研究生培养计划规定的全部课程，成绩合格，

毕业论文答辩通过，准予毕业。

培养单位：中山大学 校(院、所)长：

证书编号：10558120090200173 9 二〇〇九 年 六 月 二十 日

中华人民共和国教育部学历证书查询网址：http://www.chsi.com.cn



持证人签名：
Signature of the Bearer

管理号：
File No.：11084420199020712

姓名：
Full Name 林国威

性别：
Sex 男

出生年月：
Date of Birth 1983年08月

专业类别：
Professional Type

批准日期：
Approval Date 2011年09月18日

签发单位盖章：
Issued by

签发日期：
Issued on 2012年 03月 19日

照片



林国威 于二〇一六年十一月，经 深圳市建筑专业高级专业技术资格第二评审委员会评审通过，具备 岩土高级工程师资格。特发此证

广东省专业技术资格证书 专用章

粤高职证字第 1703001001892 号

深圳市人力资源和社会保障局

发证单位：

二〇一七年 四 月 二十五 日

中华人民共和国住房和城乡建设部 www.mohurd.gov.cn

全国建筑市场监管公共服务平台

建设工程企业 | 从业人员 | 建设项目 | 诚信记录

请输入关键词，例如企业名称、统一社会信用代码 搜索

首页 | 监管动态 | 数据服务 | 信用建设 | 建筑工人 | 政策法规 | 电子证照 | 问题解答 | 网站动态

首页 > 人员数据 > 人员列表 >

手机查看

林国威

证件类型	居民身份证	证件号码	440782**********12	性别	男
注册证书所在单位名称	深圳市大升勘测技术有限公司				

执业注册信息 | 个人工程业绩 | 个人业绩技术指标 | 不良行为 | 良好行为 | 黑名单记录

注册土木工程师（岩土）

注册单位：深圳市大升勘测技术有限公司 证书编号：AY124400857 电子证书编号：AY20124400857 注册编号/执业印章号：4404695-AY004

注册专业：不分专业 有效期：2027年12月31日

2024-09-11 - 延续申请
深圳市大升勘测技术有限公司

使用有效期：2026年07月23日
- 2027年01月19日

中华人民共和国注册土木工程师(岩土)

注册执业证书

本证书是中华人民共和国注册土木工程师(岩土)的执业凭证，准予持证人在执业范围和注册有效期内执业。



姓　　名：林国威

性　　别：男

出生日期：1983年08月24日

注册编号：AY20124400857

聘用单位：深圳市大升勘测技术有限公司

注册有效期：2024年09月11日-2027年12月31日

中华人民共和国
住房和城乡建设部

行政审批专用章(3)

个人签名：

签名日期：2026.7.23

发证日期：2024年09月11日

深圳市社会保险历年参保缴费明细表（个人）

姓名：林国威　　社保电脑号：621321938　　身份证号码：440782198308248012　　页码：1

参保单位名称：深圳市大升勘测技术有限公司　　单位编号：392067　　计算单位：元

缴费年	月	单位编号	养老保险			医疗保险				生育			工伤保险		失业保险		
			基数	单位交	个人交	险种	基数	单位交	个人交	险种	基数	单位交	基数	单位交	基数	单位交	个人交
2025	07	392067	4775.0	811.75	382.0	1	6733	336.65	134.66	1	6733	33.67	4500	18.0	4500	36.0	9.0
2025	08	392067	4775.0	811.75	382.0	1	6733	336.65	134.66	1	6733	33.67	4500	18.0	4500	36.0	9.0
2025	09	392067	4775.0	811.75	382.0	1	6733	336.65	134.66	1	6733	33.67	4500	18.0	4500	36.0	9.0
2025	10	392067	4775.0	811.75	382.0	1	6733	336.65	134.66	1	6733	33.67	4500	18.0	4500	36.0	9.0
2025	11	392067	4775.0	811.75	382.0	1	6733	336.65	134.66	1	6733	33.67	4500	18.0	4500	36.0	9.0
2025	12	392067	4775.0	811.75	382.0	1	6733	336.65	134.66	1	6733	33.67	4500	18.0	4500	36.0	9.0
2026	01	392067	5510.0	936.7	440.8	1	6727	403.62	134.54	1	6727	33.64	4500	18.0	4500	36.0	9.0
2026	02	392067	5510.0	936.7	440.8	1	6727	403.62	134.54	1	6727	33.64	4500	18.0	4500	36.0	9.0
2026	03	392067	5510.0	936.7	440.8	1	6727	403.62	134.54	1	6727	33.64	4500	18.0	4500	36.0	9.0
2026	04	392067	5510.0	936.7	440.8	1	6727	403.62	134.54	1	6727	33.64	4500	18.0	4500	36.0	9.0
2026	05	392067	5510.0	936.7	440.8	1	6727	403.62	134.54	1	6727	33.64	4500	18.0	4500	36.0	9.0
2026	06	392067	5510.0	936.7	440.8	1	6727	403.62	134.54	1	6727	33.64	4500	18.0	4500	36.0	9.0
2026	07	392067	5521.0	938.57	441.68	1	6727	403.62	134.54	1	6727	33.64	4500	18.0	4500	36.0	9.0
2026	08	392067	5521.0	938.57	441.68	1	6727	403.62	134.54	1	6727	33.64	4500	18.0	4500	36.0	9.0
2026	09	392067	5521.0	938.57	441.68	1	6727	403.62	134.54	1	6727	33.64	4500	18.0	4500	36.0	9.0
2026	10	392067	5521.0	938.57	441.68	1	6727	403.62	134.54	1	6727	33.64	4500	18.0	4500	36.0	9.0
合计				14244.98	6703.52			6056.1	2153.36			538.42		288.0		576.0	144.0

社保费缴纳清单 证明专用章

备注：

1. 本证明可作为参保人在本单位参加社会保险的证明。向相关部门提供，查验部门可通过登录网址：https://sipub.sz.gov.cn/vp/，输入下列验真码（ 339282c7d7ea3b65 ）核查，验真码有效期三个月。

2. 生育保险中的险种“1”为生育保险，“2”为生育医疗。

3. 医疗险种中的险种“1”为基本医疗保险一档，“2”为基本医疗保险二档，“4”为基本医疗保险三档，“5”为少儿/大学生医保（医疗保险二档），“6”为统筹医疗保险。

4. 上述“缴费明细”表中带“*”标识为补缴，空行为断缴。带“&”标识为参保单位申请缓缴社会保险费单位缴费部分的时段。该参保人带&标志的缴费年月，养老保险在2026年12月前视同到账，工伤保险、失业保险在2026年12月前视同到账。

5. 居民养老保险、少儿/学生医疗保险缴费情况不在本清单中展示。

6. 如2020年2月至6月的单位缴费部分金额为“0”或者缴费金额减半的，属于按规定减免后实收金额。

7. 单位编号对应的单位名称：

单位编号	单位名称
392067	深圳市大升勘测技术有限公司

深圳市社会保险基金管理局

打印日期：2026年10月27日

社保费缴纳清单 证明专用章

（1）2021年龙岗区龙岗河流域、观澜河流域、深圳河流域水务工程（碧道建设部分）龙岗河干流碧道非示范段第三方监测

中 标 通 知 书

标段编号：2101-440307-04-01-409649055001

标段名称：2021年龙岗区龙岗河流域、观澜河流域、深圳河流域水务工程（碧道建设部分）龙岗河干流碧道非示范段第三方监测

建设单位：华润（深圳）有限公司

招标方式：公开招标

中标单位：深圳市大升勘测技术有限公司

中标价：738.965600万元

中标工期：按招标文件执行

项目经理(总监)：

本工程于 2023-08-30 在深圳公共资源交易中心(深圳交易集团龙岗分公司)进行招标，2023-10-16 已完成招标流程。

招标人和中标人应当自中标通知书发出之日起三十日内按照招标文件和中标人的投标文件订立书面合同。

招标代理机构(盖章)：

法定代表人或其委托代理人

(签字或盖章)：

招标人(盖章)：

法定代表人或其委托代理人

(签字或盖章)：

日期：2023-10-18

查验码：7496802472895152 查验网址：https://www.szggzy.com/jyfw/list.html?id=jyfwjsgc

【2021 年龙岗区龙岗河流域、观澜河流域、深圳河流域水务工程（碧道建设部分）龙岗河干流碧道非示范段】

第三方监测合同

合同编号：_CRLCJ-LG18-LGBD01-FWGC-231004_

委托人（甲方）：	华润（深圳）有限公司
咨询人（乙方）：	深圳市大升勘测技术有限公司

2023 年【10】月

2021年龙岗区龙岗河流域、观澜河流域、深圳河流域水务工程（碧道建设部分）龙岗河干流碧道非示范段第三方监测合同

本合同由以下双方签署：

甲方：华润（深圳）有限公司

地址：深圳市南山区大冲一路18号华润置地大厦B座21楼

法定代表人：方朋

联系人：/

联系电话：/

电子邮箱：/

传真：/

乙方：深圳市大升勘测技术有限公司

地址：深圳市南山区西丽街道中山园路1001号TCL国际E城G3栋309

法定代表人：程振宇

联系人：纪嘉伦

联系电话：13075209693

电子邮箱：616142201@qq.com

传真：/

鉴于：

1、本合同的签署遵循《中华人民共和国民法典》、《深圳经济特区建设工程质量管理条例》、《深圳市深基坑工程管理规定》及国家有关法规规定。甲乙双方结合工程的具体情况，为明确责任，协作配合，确保工程服务质量，经甲乙双方就第三方监测事项协商一致，签订《2021年龙岗区龙岗河流域、观澜河流域、深圳河流域水务工程（碧道建设部分）龙岗河干流碧道非示范段第三方监测合同》。

2、组成本合同的文件包括：本合同；合同履行中共同签署的补充与修正文件；中标通知书；投标书及其附件；招标文件及补遗。

上述文件互相补充和解释，如有不明确或不一致之处，以上述约定次序在先者为准。同一次序有多份不同文件的，以后签署的为准。

3、乙方已认真查阅、理解、认可本合同的全部内容，乙方无任何异议。

4、乙方承诺具备完成本合同项下技术服务的技术知识和相应资格条件。

甲乙双方经平等、友好协商，针对甲方委托乙方进行监测专项技术服务事宜，达成如下合同，并由双方遵照执行。

第一条 工程概况

1.1 工程名称：2021年龙岗区龙岗河流域、观澜河流域、深圳河流域水务工程（碧道建设部分）龙岗河干流碧道非示范段第三方监测

1.2 工程地点：深圳市龙岗区

1.3 工程简介：龙岗河干流碧道工程全长20.77公里，项目实施面积约297.95公顷，其中示范段53公顷，非示范244.95公顷，包括安全系统工程、生态系统工程、休闲系统工程、文化系统工程、产业系统工程、水土保持工程、交通疏解工程、现状管线保护及迁改、高压线入地等工程。主要工程包括：陆域绿化76.35公顷（含横岭水厂绿化改造）、硬质铺装53.44公顷、建筑物（碧道馆、一二级驿站）、景观构筑物等。其中，龙岗河干流碧道非示范段全长15.53公里，为龙岗河上下游，上游起荷康路，终吉祥南路，下游起福宁桥，终龙岗区界（横岭水厂），包含创新水廊、野趣探游、河谷艺廊、绿廊花园、活力社区、林境湿地、低碳田园、碧水寰游八个重点建设项目节点。

第二条 工程内容

2.1 本监测工程范围包括但不限于：荷康路至吉祥南路（LG0-795.57-LG4+150）、福宁桥至龙岗区界（横岭水厂）（LG9+000-LG19+617.697）长度约为15.57km，监测工程范围包括但不限于：1）挡墙部分：本监测工程范围包括但不限于：周边道路沉降、管线沉降和位移、建（构）筑物沉降和位移（含

深层水平位移）、沿河高速路桥、铁路、地铁（如有）沉降和位移、注浆施工范围内周边环境监测、箱涵沉降和位移监测、水位监测、边坡支护结构沉降和位移、土钉墙墙顶位移/沉降监测、支护灌注桩桩顶水平位移/沉降监测、微型桩桩顶水平位移/沉降监测（含深层水平位移）。新建挡墙的沉降和位移。同时包括位移观测基准点的建立和维护。

2）桥梁部分：在施工过程中对 2 座桥梁结构进行施工控制，桥梁施工控制的主要内容有：施工过程的现场监测，包括主梁、拱肋应力与温度量测、湿度测量，主梁、拱肋、拱座等几何变形测量，索力测量。

具体监测范围及内容以经本项目设计单位、监理单位及发包方认可的监测方案为准。

2.2 工作量（详见施工图纸、工程量清单）具体情况说明：

2.2.1 图纸中监测频率表所列监测频率系正常情况下的实施标准，如遇特殊情况需要加密监测频率，增设监测点或监测内容，发生费用按实结算；

2.2.2 乙方不得拒绝执行为完成全部工程而须执行的不可或缺的附带工作。甲方保留调整监测工作量的权利，乙方不得提出异议。

第三条 工程质量要求

3.1 依据施工图设计文件和技术文件的要求，工程监测需满足现行中华人民共和国及省、市、行业的一切有关法令、法规的要求（但不限于），如标准及规范要求有不同则以较严格者为准。本监测工程依据的主要文件包括：

1.《建筑基坑工程监测技术标准》（GB50497-2019）

2.《工程测量规范》（GB50026-2007）

3.《建筑变形测量规范》（JGJ 8-2016）

4.《建筑基坑支护技术规程》（JGJ120-2012）

5.《基坑支护技术标准》（SJG05—2020）

6.《龙岗河干流碧道非示范段施工图设计》

7.《堤防工程设计规范》GB50286-98；

8.《水工挡土墙设计规范》SL379-2007；

9.《水利水电工程安全监测设计规范》SL7252016；

10.龙岗河干流碧道工程（非示范段）测绘图；

6.20 对甲方支付的合同价款，应按照国家法律缴纳有关税款；

6.21 为驻地第三方监测项目部提供办公设施，以确保后勤有保障；

6.22 乙方每次到现场监测应进行签到，接受监理考勤，考勤表须每周及时向甲方汇总确认。

6.23 乙方提出付款申请前，应提供专用帐户报甲方有关部门备案，以便合同费用的顺利支付。

6.24 甲方因付款审批影响支付进度，乙方予以谅解，承诺不会就此向甲方索赔。

6.25 基坑监测需满足深建质安[2020]14 号文要求及政府各相关主管部门最新要求，相关费用在投标报价中综合考虑，结算时不另外计取。

第七条 合同价款和结算价款

7.1 合同价款：业主将支付乙方暂定共计人民币柒佰叁拾捌万玖仟陆佰伍拾陆元（大写）（即 RMB7389656.00 元），增值税率 6%，不含税合同价为 6971373.58 元。

7.2 结算价款：

本合同为**固定单价合同**，清单综合单价为固定价。清单综合单价已综合考虑完成第三方监测工作所需全部费用。该费用已包括但不限于监测有关的控制点、监测点布设费及控制网的建立、联测复测工作、设备进退场、测绘、水电费、通讯费、分析计算、技术工作费、成果文件、措施费以及各项安全文明施工费、规费、保险、税费、与其他单位的协调配合费等。

本工程最终结算价结合现场书面确认的实际工程量结算，以建设单位指定第三方审核单位审定价为准，如被政府审核部门（含财政投资评审中心）审核，则以政府审核部门（含财政投资评审中心）审定价为准。

7.3 资金来源：政府资金。

第八条 价款支付方式

8.1 基本费用支付（本项目分期实施，每期基本费用支付原则如下）：

8.1.1 本工程不设预付款。

8.1.2 乙方每季度末上报上季度完成的当期的工程进度款，监理工程师在收

（本页为以下双方关于《2021 年龙岗区龙岗河流域、观澜河流域、深圳河流域水务工程（碧道建设部分）龙岗河干流碧道非示范段第三方监测合同》的签字页，无正文）

本合同由以下双方于 2023 年 10 月 30 日在中国深圳市签署：

甲方：华测（深圳）有限公司 合同专用章 44030300156105

法定代表人或授权代表：方朋 44030300156105

乙方：深圳市大千智测技术有限公司 合同专用章 44030500276387

法定代表人或授权代表：程振宇 44030500276387

附件 2：拟投入本项目人员汇总表

拟投入本项目人员汇总表

序号	姓名	性别	出生日期	学历	专业	技术职称	在本项目拟任职务
1	林国威	男	1983.08.24	硕士	岩土工程	岩土高级工程师	项目负责人
2	李海斌	男	1983.05.20	博士	岩土工程	岩土高级工程师	技术负责人
3	于亮	男	1984.03.29	本科	岩土工程	岩土高级工程师	审定
4	汪新平	男	1976.02.03	硕士	岩土工程	岩土高级工程师	技术指导
5	李江涛	男	1987.10.12	本科	岩土工程	岩土高级工程师	技术指导
6	程振宇	男	1982.11.15	本科	岩土工程	岩土高级工程师	质量负责人
7	姜信东	男	1966.09.10	大专	测绘工程	测绘高级工程师	技术审核人
8	赵晖	男	1982.08.23	本科	岩土工程	岩土高级工程师	专业负责人
9	陈昊	男	1980.04.22	本科	测绘工程	测绘中级工程师	现场负责人
10	胡大伟	男	1982.11.11	硕士	测绘工程	测绘高级工程师	数据处理与分析工程师
11	邹亮	男	1989.05.13	本科	岩土工程	岩土高级工程师	数据处理与分析工程师
12	刘钊	男	1992.06.13	本科	测绘工程	测绘中级工程师	现场配合服务负责人
13	张铁球	男	1987.08.28	本科	测绘工程	测绘中级工程师	监测工程师
14	周晓虹	女	1982.01.18	硕士	测绘工程	测绘中级工程师	监测工程师

中 标 通 知 书

标段编号：2020-440317-47-01-010946006001

标段名称：坪山体育聚落第三方监测

建设单位：华润置地（深圳）有限公司

招标方式：公开招标

中标单位：深圳市大升勘测技术有限公司

中标价：355.241732万元

中标工期：1）基坑监测周期从土方开挖时开始到±0.00施工完成并回填后结束，拟定工期为基坑施工时间，约半年，具体工期以实际为准。 2）边坡监测从施工期间至变形趋于稳定，观测时间不少于二年。 3）主体沉降观测从地下室首层完工后开始观测，结构封顶后直至沉降稳定。 4）地铁14号线监测工期从支护桩施工开始至基坑回填结束后三个月，且监测曲线趋于平缓时止。地铁14号线共建管廊监测工期从管廊工程主体完成后且本项目基坑尚未回填时开始，至影响地铁设施的分部工程结束后三个月，且监测曲线趋于平缓时止，暂估地铁14号线地铁监测工期12个月，铁14号线共建管廊监测工期9个月。

项目经理(总监)：

本工程于 2022-11-08 在深圳公共资源交易中心(深圳交易集团建设工程招标业务分公司)进行招标，2022-12-06 完成招标流程。

招标人和中标人应当自中标通知书发出之日起三十日内按照招标文件和中标人的投标文件订立书面合同。

招标代理机构(盖章)：

法定代表人或其委托代理人

(签字或盖章)：

招标人(盖章)：

法定代表人或其委托代理人

(签字或盖章)：

日期：2022-12-07

【坪山体育聚落】

第三方监测合同

合同编号：CRLCJ-PS09-117-FWGC-221004

委托人（甲方）：　华润置地（深圳）有限公司

监测人（乙方）：　深圳市大升勘测技术有限公司

2023 年【1】月

本合同由以下双方签署：

甲方：华润置地（深圳）有限公司
地址：深圳市南山区粤海街道大冲一路华润置地大厦 E 座 44 楼
法定代表人：蒋慕川
联系人：蒋俊锋
联系电话：/
电子邮箱：/
传真：/

乙方：深圳市大升勘测技术有限公司
地址：深圳市南山区西丽街道曙光社区 TCL 国际 E 城 G3 栋 309
法定代表人：程振宇
联系人：刘钊
联系电话：15914199416
电子邮箱：610903679@qq.com
传真：/

鉴于：

1. 本合同的签署遵循《中华人民共和国民法典》、《深圳经济特区建设工程质量管理条例》、《深圳市深基坑工程管理规定》及国家有关法规规定。甲乙双方结合工程的具体情况，为明确责任，协作配合，确保工程服务质量，经甲乙双方就坪山体育聚落第三方监测事项协商一致，签订《坪山体育聚落第三方监测合同》。

2. 组成本合同的文件包括：本合同；合同履行中共同签署的补充与修正文件；中标通知书；投标书及其附件；招标文件及补遗。

上述文件互相补充和解释，如有不明确或不一致之处，以上述约定次序在先者为准。同一次序有多份不同文件的，以后签署的为准。

3. 乙方已认真查阅、理解、认可本合同的全部内容，乙方无任何异议。

4. 乙方承诺具备完成本合同项下技术服务的技术知识和相应资格条件。

甲乙双方经平等、友好协商，针对甲方委托乙方进行监测专项技术服务事宜，达成如下合同，并由双方遵照执行。

第一条 工程概况

1.1 工程名称：坪山体育聚落第三方监测

1.2 工程地点：深圳市坪山区丹梓大道与深汕路交汇处

1.3 工程简介：拟建场地位于深圳市坪山区丹梓大道与深汕路交汇处。场地现状地势平坦。项目总用地面积 7.8 万 m²，拟建 3~14 层建筑，设 1~2 层地下室，正负零高程为 58.1m（绝对高程，下同）。周边环境现状地面标高 58.0～62.5m，规划基坑底标高为 51.8m，基坑周长约 577.4m，开挖面积约 1.9 万 m2。基坑开挖深度为 6.5~15.0m。项目西侧消防通道路面标高 62.3~63.0m（绝对高程，下同），项目正负零高程为 58.1m。存在 4.2~4.9m 的永久高差，另场地西侧用地红线外 1.8m 为丹梓西路和道路挡墙，消防通道局部位置与道路也存在 4.25~4.55m 的高差，需作永久边坡支护。基坑东侧为坪山大道及地铁 14 号线朱洋坑站至坑梓站区间隧道，用地红线距离 14 号线隧道结构最近约 24.4m，预计 2022 年年底正式开通运营。且本项目与隧道结构之间规划有 14 号共建管廊结构，管廊盾构隧道预计 2022 年年底施工该区段；本项目处于营运地铁保护区范围内，施工过程中有必要对下部地铁 14 号线隧道及建成后的管廊进行自动化监测。

第二条 工程内容

2.1 本监测工程范围包括但不限于：包括但不限于基坑监测、挡墙边坡监测、主体建筑沉降观测、地铁 14 号线监测等（详见技术要求）。

2.2 工作量（详见施工图纸、工程量清单）具体情况说明：

2.2.1 受地铁保护、场地条件等影响，监测服务期可能延长，本次工程服务要求乙方针对本工程免费承担【3】个月（分段工

6.23 付款前，乙方需提供履约保函，履约保函金额为中标价的 10%，受益人为深圳市坪山区建筑工务署。

6.24 乙方提出付款申请前，应提供专用帐户报甲方有关部门备案，以便合同费用的顺利支付。

6.25 甲方因付款审批影响支付进度，乙方予以谅解，承诺不会就此向甲方索赔。

第七条 合同价款和结算价款

7.1 合同价款：业主将支付乙方暂定共计人民币 叁佰伍拾伍万贰仟肆佰壹拾柒元叁角贰分（大写）（即 RMB 3552417.32 元），增值税率 6%，不含税合同价为 3351337.09 元。

7.2 结算价款：

7.2.1 本合同为**固定单价合同**，清单综合单价为固定价。清单综合单价已综合考虑完成第三方监测工作所需全部费用。该费用已包括但不限于监测有关的控制点、监测点布设费及控制网的建立、联测复测工作、设备进退场、测绘、水电费、通讯费、分析计算、技术工作费、成果文件、措施费以及各项安全文明施工费、规费、保险、税费、与其他单位的协调配合费等。

7.2.2 对于无清单单价的项目，定价方法如下：

(1)若合同中有类似项目单价，可按类似项目的合同单价进行计价，如：坑顶沉降观测可参考周边沉降观测。

(2)若无类似项目单价，或类似单价不适用时，则参照《工程勘察设计收费标准》(2002 年修订本)和《广东省房屋建筑和市政工程工程质量安全检测收费指导价》（粤建检协【2015】8 号）取费标准及本工程中标下浮率 28.37%下浮作为结算单价；如《工程勘察设计收费标准》(2002 年修订本)和《广

（本页为以下双方关于《坪山体育聚落第三方监测合同》的签字页，无正文）

本合同由以下双方于 2023 年 1 月 6 日在中国深圳市签署：

甲方：华润置地（深圳）有限公司

法定代表人或授权代表：

乙方：深圳市大升勘测技术有限公司

法定代表人或授权代表：

附件二：

拟投入本项目人员汇总表

一、注册人员

序号	姓名	性别	身份证号	学历	从事专业	注册专业	注册证号	职称等级	社保电脑号	在本项目中拟任的岗位
1	林国威	男	440782198308248012	硕士	岩土工程	注册土木工程师（岩土）	AY124400857	高级工程师	621321938	项目负责人
2	李海斌	男	410821198305203510	博士	岩土工程	注册土木工程师（岩土）	AY142300254	高级工程师	622932396	技术负责人
3	姜信东	男	360602196609100015	大专	测绘工程	注册测绘师	20440190200（00）	高级工程师	606247312	审批
4	于亮	男	220104198403294110	本科	岩土工程	注册土木工程师（岩土）	AY144401060	工程师	613720890	审定
5	李江涛	男	410425198710123518	本科	岩土工程	注册土木工程师（岩土）	AY194401533	工程师	632287868	数据处理与分析工程师
6	胡大伟	男	342123198211111075X	硕士	测绘工程	注册测绘师	20440190000（00）	高级工程师	606247357	数据处理与分析工程师
7	陈昊	男	441202198004220514	本科	测绘工程	注册测绘师	21440207600（00）	工程师	622462703	监测工程师

二、非注册人员

序号	姓名	性别	身份证号	学历	从事专业	职称等级	社保电脑号	在本项目中拟任的岗位
1	朱传波	男	370902196807161271	本科	工程测量	高级工程师	600531881	质量负责人
2	邹亮	男	360424198905132536	本科	岩土工程	工程师	632743345	数据处理与分析工程师
3	童宏纲	男	330722197401061918	硕士	岩土工程	高级工程师	2987133	安全管理人员
4	刘钊	男	220283199206130315	本科	测绘工程	助理工程师	641408171	监测工程师
5	刘卫红	女	142602196807181523	本科	工程测量	工程师	607307530	监测工程师
6	张铁球	男	431121198708282512	本科	工程测量	工程师	634213703	监测工程师

四、项目管理人员的经验与水平

管理班子拟投入项目最低人员配备表

序号	人员类别	职称或资格	人数	备注
1	项目负责人	具备注册土木工程师（岩土）执业资格	1	
2	专业技术人员	具有高级工程师或以上职称	1	
3	其他人员	具有工程师或以上职称	2	
	合计		4	

注：

1.中标后，委托人有权要求受托人管理班子按委托人要求的组织架构进行设置。

2.最低人员配备无法满足相关法律法规要求或委托人认为最低人员配备无法满足项目进度需求的，委托人有权要求受托人进行增加或调整，受托人不得因此提出任何异议或索赔。

3.如受托人中标，受托人拟投入人员存在不满足最低人员配备表要求的，法律法规允许更换的，受托人在入场时须按照最低人员配备要求更换相关人员，并接受委托人按投入人员与招标文件不一致的违约条款对受托人进行违约处理；如法律法规不允许更换的，受托人须增加相应的人员，同时接受委托人按投入人员与招标文件不一致的（法律法规不允许更换情形）违约条款对受托人进行违约处理。

4.如本工程总投资发生较大变化，受托人可申请调整管理班子人员配备数量，调整数量以委托人核定为准。

5.表中人员不允许重复计列。

6.实际投入人员与招标文件不一致的，委托人按投入人员与招标文件不一致的违约条款对受托人进行违约处理后，替换人员需经委托人考察认可；如替换人员无法胜任的，需按委托人要求更换至满足要求为止。

项目负责人林国威证书



硕士研究生

毕业证书

研究生 林国威 性别 男，一九八三 年 八 月 二十四 日生，于二〇〇六年 九 月至二〇〇九年 六 月在 岩土工程专业学习，学制 三 年，修完硕士研究生培养计划规定的全部课程，成绩合格，毕业论文答辩通过，准予毕业

培养单位：中山大学 校(院、所)长：

证书编号：10558120090200173 9

二〇〇九 年 六 月 二十 日

中华人民共和国教育部学历证书查询网址：http://www.chsi.com.cn



持证人签名：
Signature of the Bearer

管理号：
File No.：11084420199020712

姓名：
Full Name 林国威

性别：
Sex 男

出生年月：
Date of Birth 1983年08月

专业类别：
Professional Type

批准日期：
Approval Date 2011年09月18日

签发单位盖章：
Issued by

签发日期：
Issued on 2012年 03月 19日

照片



林国威 于二〇一六年十一月，经 深圳市建筑专业高级专业技术资格第二评审委员会评审通过，具备 岩土 高级工程师 资格。特发此证

广东省专业技术资格证 专用章

粤高职证字第 1703001001892 号

深圳市人力资源和社会保障局

发证单位：

二〇一七年 四 月 二十五 日

中华人民共和国住房和城乡建设部 www.mohurd.gov.cn

全国建筑市场监管公共服务平台

建设工程企业 | 从业人员 | 建设项目 | 诚信记录

请输入关键词，例如企业名称、统一社会信用代码 搜索

首页 | 监管动态 | 数据服务 | 信用建设 | 建筑工人 | 政策法规 | 电子证照 | 问题解答 | 网站动态

首页 > 人员数据 > 人员列表 >

手机查看

林国威

证件类型	居民身份证	证件号码	440782**********12	性别	男
注册证书所在单位名称	深圳市大升勘测技术有限公司				

执业注册信息 | 个人工程业绩 | 个人业绩技术指标 | 不良行为 | 良好行为 | 黑名单记录

注册土木工程师（岩土）

注册单位：深圳市大升勘测技术有限公司 证书编号：AY124400857 电子证书编号：AY20124400857 注册编号/执业印章号：4404695-AY004

注册专业：不分专业 有效期：2027年12月31日

2024-09-11 - 延续申请
深圳市大升勘测技术有限公司

使用有效期：2026年07月23日
- 2027年01月19日

中华人民共和国注册土木工程师(岩土)

注册执业证书

本证书是中华人民共和国注册土木工程师(岩土)的执业凭证，准予持证人在执业范围和注册有效期内执业。



姓　　名：林国威

性　　别：男

出生日期：1983年08月24日

注册编号：AY20124400857

聘用单位：深圳市大升勘测技术有限公司

注册有效期：2024年09月11日-2027年12月31日

中华人民共和国
住房和城乡建设部

行政审批专用章(3)

个人签名：

签名日期：2026.7.23

发证日期：2024年09月11日

深圳市社会保险历年参保缴费明细表（个人）

姓名：林国威　　社保电脑号：621321938　　身份证号码：440782198308248012　　页码：1

参保单位名称：深圳市大升勘测技术有限公司　　单位编号：392067　　计算单位：元

缴费年	月	单位编号	养老保险			医疗保险				生育			工伤保险		失业保险		
			基数	单位交	个人交	险种	基数	单位交	个人交	险种	基数	单位交	基数	单位交	基数	单位交	个人交
2025	07	392067	4775.0	811.75	382.0	1	6733	336.65	134.66	1	6733	33.67	4500	18.0	4500	36.0	9.0
2025	08	392067	4775.0	811.75	382.0	1	6733	336.65	134.66	1	6733	33.67	4500	18.0	4500	36.0	9.0
2025	09	392067	4775.0	811.75	382.0	1	6733	336.65	134.66	1	6733	33.67	4500	18.0	4500	36.0	9.0
2025	10	392067	4775.0	811.75	382.0	1	6733	336.65	134.66	1	6733	33.67	4500	18.0	4500	36.0	9.0
2025	11	392067	4775.0	811.75	382.0	1	6733	336.65	134.66	1	6733	33.67	4500	18.0	4500	36.0	9.0
2025	12	392067	4775.0	811.75	382.0	1	6733	336.65	134.66	1	6733	33.67	4500	18.0	4500	36.0	9.0
2026	01	392067	5510.0	936.7	440.8	1	6727	403.62	134.54	1	6727	33.64	4500	18.0	4500	36.0	9.0
2026	02	392067	5510.0	936.7	440.8	1	6727	403.62	134.54	1	6727	33.64	4500	18.0	4500	36.0	9.0
2026	03	392067	5510.0	936.7	440.8	1	6727	403.62	134.54	1	6727	33.64	4500	18.0	4500	36.0	9.0
2026	04	392067	5510.0	936.7	440.8	1	6727	403.62	134.54	1	6727	33.64	4500	18.0	4500	36.0	9.0
2026	05	392067	5510.0	936.7	440.8	1	6727	403.62	134.54	1	6727	33.64	4500	18.0	4500	36.0	9.0
2026	06	392067	5510.0	936.7	440.8	1	6727	403.62	134.54	1	6727	33.64	4500	18.0	4500	36.0	9.0
2026	07	392067	5521.0	938.57	441.68	1	6727	403.62	134.54	1	6727	33.64	4500	18.0	4500	36.0	9.0
2026	08	392067	5521.0	938.57	441.68	1	6727	403.62	134.54	1	6727	33.64	4500	18.0	4500	36.0	9.0
2026	09	392067	5521.0	938.57	441.68	1	6727	403.62	134.54	1	6727	33.64	4500	18.0	4500	36.0	9.0
2026	10	392067	5521.0	938.57	441.68	1	6727	403.62	134.54	1	6727	33.64	4500	18.0	4500	36.0	9.0
合计				14244.98	6703.52			6056.1	2153.36			538.42		288.0		576.0	144.0

社保费缴纳清单
证明专用章

备注：

1. 本证明可作为参保人在本单位参加社会保险的证明。向相关部门提供，查验部门可通过登录网址：https://sipub.sz.gov.cn/vp/，输入下列验真码（ 339282c7d7ea3b65 ）核查，验真码有效期三个月。

2. 生育保险中的险种“1”为生育保险，“2”为生育医疗。

3. 医疗险种中的险种“1”为基本医疗保险一档，“2”为基本医疗保险二档，“4”为基本医疗保险三档，“5”为少儿/大学生医保（医疗保险二档），“6”为统筹医疗保险。

4. 上述“缴费明细”表中带“*”标识为补缴，空行为断缴。带“&”标识为参保单位申请缓缴社会保险费单位缴费部分的时段。该参保人带&标志的缴费年月，养老保险在2026年12月前视同到账，工伤保险、失业保险在2026年12月前视同到账。

5. 居民养老保险、少儿/学生医疗保险缴费情况不在本清单中展示。

6. 如2020年2月至6月的单位缴费部分金额为“0”或者缴费金额减半的，属于按规定减免后实收金额。

7. 单位编号对应的单位名称：

单位编号	单位名称
392067	深圳市大升勘测技术有限公司

深圳市社会保险基金管理局
打印日期：2026年10月27日

社保费缴纳清单
证明专用章

专业技术人员赵庆攀证书

普通高等学校

毕业证书



学生 赵庆攀 性别 男，
学号 080962，一九八九年
十二月 二十三日生，于 二〇〇八年
九月至 二〇一二年 七月在本校
土木工程 专业
四年制本科学习，修完教学计划规定的全部课程，成绩合格，准予毕业。

校（院）长：

校 名：同济大学

证书序列号：NO. 10468145
证书编号：102471201205003794

二〇一二年 七月 一日

注册土木工程师

(岩土)

Registered Engineer of Civil Engineering
(Geotechnical)

本证书由中华人民共和国人力资源和社会保障部、住房和城乡建设部批准颁发，表明持证人通过国家统一组织的考试，取得注册土木工程师（岩土）职业资格。



姓 名：赵庆攀
证件号码：530381198912233734
性 别：男
出生年月：1989年12月
批准日期：2021年10月24日
管 理 号：20211000844000000743

中华人民共和国人力资源和社会保障部

中华人民共和国住房和城乡建设部

广东省职称证书



姓　　名：赵庆攀

身份证号：530381198912233734

职称名称：高级工程师

专　　业：岩土工程

级　　别：副高

取得方式：职称评审

通过时间：2024年5月18日

评审组织：深圳市勘察设计专业高级职称评审委员会

证书编号：2403001198309

发证单位：深圳市人力资源和社会保障局

发证时间：2024年8月20日

使用有效期：2026年08月10日
-2027年02月06日

中华人民共和国注册土木工程师(岩土)

注册执业证书

本证书是中华人民共和国注册土木工程师(岩土)的执业凭证，准予持证人在执业范围和注册有效期内执业。



姓　　名：赵庆攀

性　　别：男

出生日期：1989年12月23日

注册编号：AY20224401917

聘用单位：深圳市大升勘测技术有限公司

注册有效期：2025年04月02日-2028年04月01日

中华人民共和国
住房和城乡建设部

个人签名：赵庆攀

签名日期：2026.8.10

发证日期：2025年04月02日

深圳市社会保险历年参保缴费明细表（个人）

姓名：赵庆攀　　社保电脑号：630687902　　身份证号码：530381198912233734　　页码：1

参保单位名称：深圳市大升勘测技术有限公司　　单位编号：392067　　计算单位：元

缴费年	月	单位编号	养老保险			医疗保险				生育			工伤保险		失业保险		
			基数	单位交	个人交	险种	基数	单位交	个人交	险种	基数	单位交	基数	单位交	基数	单位交	个人交
2025	07	392067	4775.0	811.75	382.0	1	6733	336.65	134.66	1	6733	33.67	4000	16.0	4000	32.0	8.0
2025	08	392067	4775.0	811.75	382.0	1	6733	336.65	134.66	1	6733	33.67	4000	16.0	4000	32.0	8.0
2025	09	392067	4775.0	811.75	382.0	1	6733	336.65	134.66	1	6733	33.67	4000	16.0	4000	32.0	8.0
2025	10	392067	4775.0	811.75	382.0	1	6733	336.65	134.66	1	6733	33.67	4000	16.0	4000	32.0	8.0
2025	11	392067	4775.0	811.75	382.0	1	6733	336.65	134.66	1	6733	33.67	4000	16.0	4000	32.0	8.0
2025	12	392067	4775.0	811.75	382.0	1	6733	336.65	134.66	1	6733	33.67	4000	16.0	4000	32.0	8.0
2026	01	392067	5510.0	936.7	440.8	1	6727	403.62	134.54	1	6727	33.64	4000	16.0	4000	32.0	8.0
2026	02	392067	5510.0	936.7	440.8	1	6727	403.62	134.54	1	6727	33.64	4000	16.0	4000	32.0	8.0
2026	03	392067	5510.0	936.7	440.8	1	6727	403.62	134.54	1	6727	33.64	4000	16.0	4000	32.0	8.0
2026	04	392067	5510.0	936.7	440.8	1	6727	403.62	134.54	1	6727	33.64	4000	16.0	4000	32.0	8.0
2026	05	392067	5510.0	936.7	440.8	1	6727	403.62	134.54	1	6727	33.64	4000	16.0	4000	32.0	8.0
2026	06	392067	5510.0	936.7	440.8	1	6727	403.62	134.54	1	6727	33.64	4000	16.0	4000	32.0	8.0
2026	07	392067	5521.0	938.57	441.68	1	6727	403.62	134.54	1	6727	33.64	4000	16.0	4000	32.0	8.0
2026	08	392067	5521.0	938.57	441.68	1	6727	403.62	134.54	1	6727	33.64	4000	16.0	4000	32.0	8.0
2026	09	392067	5521.0	938.57	441.68	1	6727	403.62	134.54	1	6727	33.64	4000	16.0	4000	32.0	8.0
2026	10	392067	5521.0	938.57	441.68	1	6727	403.62	134.54	1	6727	33.64	4000	16.0	4000	32.0	8.0
合计				14244.98	6703.52			6056.1	2153.36			538.42		256.0		312.0	128.0

深圳市社会保险基金管理局 社保费缴纳清单 证明专用章

备注：

1. 本证明可作为参保人在本单位参加社会保险的证明。向相关部门提供，查验部门可通过登录网址：https://sipub.sz.gov.cn/vp/，输入下列验真码（ 339282c7d80a516s ）核查，验真码有效期三个月。

2. 生育保险中的险种“1”为生育保险，“2”为生育医疗。

3. 医疗险种中的险种“1”为基本医疗保险一档，“2”为基本医疗保险二档，“4”为基本医疗保险三档，“5”为少儿/大学生医保（医疗保险二档），“6”为统筹医疗保险。

4. 上述“缴费明细”表中带“*”标识为补缴，空行为断缴。带“&”标识为参保单位申请缓缴社会保险费单位缴费部分的时段。该参保人带&标志的缴费年月，养老保险在2026年12月前视同到账，工伤保险、失业保险在2026年12月前视同到账。

5. 居民养老保险、少儿/学生医疗保险缴费情况不在本清单中展示。

6. 如2020年2月至6月的单位缴费部分金额为“0”或者缴费金额减半的，属于按规定减免后实收金额。

7. 单位编号对应的单位名称：

单位编号	单位名称
392067	深圳市大升勘测技术有限公司

深圳市社会保险基金管理局 社保费缴纳清单 证明专用章

打印日期：2026年10月27日

中国矿业大学（北京）
CHINA UNIVERSITY OF MINING & TECHNOLOGY-BEIJING

博士学位证书



李海斌，男，1983年05月20日生。在岩土工程学科（专业）已通过博士学位的课程考试和论文答辩，成绩合格。根据《中国矿业大学（北京）章程》的规定，授予工学博士学位。

校　长
学位评定委员会主席

证书编号：1141322021100177　　2021年06月17日

本证书由中华人民共和国人力资源和社会保障部、住房和城乡建设部批准颁发。它表明持证人通过国家统一组织的考试，取得注册土木工程师（岩土）的执业资格。

This is to certify that the bearer of the Certificate has passed national examination organized by the Chinese government departments and has obtained qualifications for Registered Civil Engineer(Geo-technical).

approved & authorized
by
Ministry of Human Resources and Social Security
The People's Republic of China

approved & authorized
by
Ministry of Housing and Urban-Rural Development
The People's Republic of China

编号：
No. MY 00016398



持证人签名：
Signature of the Bearer

管理号：
File No. 20130084400820134499140025 67

姓名：
Full Name 李海斌

性别：
Sex 男

出生年月：
Date of Birth 1983年05月

专业类别：
Professional Type

批准日期：
Approval Date 2013年09月08日

签发单位盖章：
Issued by

签发日期：
Issued on 2014年 03月 03日

照片



广东省专业技术资格证 专用章

粤高职证字第 1600101105692 号

李海斌 于二〇一五年十一月，经深圳市建筑专业高级专业技术资格第二评审委员会评审通过，具备岩土高级工程师资格。特发此证

发证机关 深圳市人力资源和社会保障局

二〇一六年三月三十日

深圳市人力资源和社会保障局 专业技术资格评审批专用章

使用有效期：2026年08月17日
- 2027年02月13日

中华人民共和国注册土木工程师(岩土)

注册执业证书

本证书是中华人民共和国注册土木工程师(岩土)的执业凭证，准予持证人在执业范围和注册有效期内执业。



姓　　名：李海斌

性　　别：男

出生日期：1983年05月20日

注册编号：AY20142300254

聘用单位：深圳市大升勘测技术有限公司

注册有效期：2024年05月27日-2027年06月30日

中华人民共和国
住房和城乡建设部

行政审批专用章
(3)
1101081090461

个人签名：

签名日期：2026.8.17

发证日期：2024年05月27日

深圳市社会保险历年参保缴费明细表（个人）

姓名：李海斌　　社保电脑号：622932395　　身份证号码：410821198305203510　　页码：1

参保单位名称：深圳市大升勘测技术有限公司　　单位编号：392067　　计算单位：元

缴费年	月	单位编号	养老保险			医疗保险				生育			工伤保险		失业保险		
			基数	单位交	个人交	险种	基数	单位交	个人交	险种	基数	单位交	基数	单位交	基数	单位交	个人交
2025	07	392067	5000.0	850.0	400.0	1	6733	336.65	134.66	1	6733	33.67	5000	20.0	5000	40.0	10.0
2025	08	392067	5000.0	850.0	400.0	1	6733	336.65	134.66	1	6733	33.67	5000	20.0	5000	40.0	10.0
2025	09	392067	5000.0	850.0	400.0	1	6733	336.65	134.66	1	6733	33.67	5000	20.0	5000	40.0	10.0
2025	10	392067	5000.0	850.0	400.0	1	6733	336.65	134.66	1	6733	33.67	5000	20.0	5000	40.0	10.0
2025	11	392067	5000.0	850.0	400.0	1	6733	336.65	134.66	1	6733	33.67	5000	20.0	5000	40.0	10.0
2025	12	392067	5000.0	850.0	400.0	1	6733	336.65	134.66	1	6733	33.67	5000	20.0	5000	40.0	10.0
2026	01	392067	5510.0	936.7	440.8	1	6727	403.62	134.54	1	6727	33.64	5000	20.0	5000	40.0	10.0
2026	02	392067	5510.0	936.7	440.8	1	6727	403.62	134.54	1	6727	33.64	5000	20.0	5000	40.0	10.0
2026	03	392067	5510.0	936.7	440.8	1	6727	403.62	134.54	1	6727	33.64	5000	20.0	5000	40.0	10.0
2026	04	392067	5510.0	936.7	440.8	1	6727	403.62	134.54	1	6727	33.64	5000	20.0	5000	40.0	10.0
2026	05	392067	5510.0	936.7	440.8	1	6727	403.62	134.54	1	6727	33.64	5000	20.0	5000	40.0	10.0
2026	06	392067	5510.0	936.7	440.8	1	6727	403.62	134.54	1	6727	33.64	5000	20.0	5000	40.0	10.0
2026	07	392067	5521.0	938.57	441.68	1	6727	403.62	134.54	1	6727	33.64	5000	20.0	5000	40.0	10.0
2026	08	392067	5521.0	938.57	441.68	1	6727	403.62	134.54	1	6727	33.64	5000	20.0	5000	40.0	10.0
2026	09	392067	5521.0	938.57	441.68	1	6727	403.62	134.54	1	6727	33.64	5000	20.0	5000	40.0	10.0
2026	10	392067	5521.0	938.57	441.68	1	6727	403.62	134.54	1	6727	33.64	5000	20.0	5000	40.0	10.0
合计				14474.48	6811.52			6056.1	2153.36			538.42		320.0		640.0	160.0

社保费缴纳清单
证明专用章

备注：

1. 本证明可作为参保人在本单位参加社会保险的证明。向相关部门提供，查验部门可通过登录网址：https://sipub.sz.gov.cn/vp/，输入下列验真码（ 339282c7d7e62d93 ）核查，验真码有效期三个月。

2. 生育保险中的险种“1”为生育保险，“2”为生育医疗。

3. 医疗险种中的险种“1”为基本医疗保险一档，“2”为基本医疗保险二档，“4”为基本医疗保险三档，“5”为少儿/大学生医保（医疗保险二档），“6”为统筹医疗保险。

4. 上述“缴费明细”表中带“*”标识为补缴，空行为断缴。带“&”标识为参保单位申请缓缴社会保险费单位缴费部分的时段。该参保人带&标志的缴费年月，养老保险在2026年12月前视同到账，工伤保险、失业保险在2026年12月前视同到账。

5. 居民养老保险、少儿/学生医疗保险缴费情况不在本清单中展示。

6. 如2020年2月至6月的单位缴费部分金额为“0”或者缴费金额减半的，属于按规定减免后实收金额。

7. 单位编号对应的单位名称：

单位编号	单位名称
392067	深圳市大升勘测技术有限公司

深圳市社会保险基金管理局

打印日期：2026年10月27日

社保费缴纳清单
证明专用章

专业技术人员程振宇证书

普通高等学校

毕业证书



学生 程振宇 性别 男，1982 年 11 月 15 日生，于 2002 年 9 月至 2006 年 6 月在本校 环境工程 专业四 年制本科学习，修完教学计划规定的全部课程，成绩合格，准予毕业。

校 名：中国海洋大学 校（院）长：吴德星

证书编号：10423120060500l023

二〇〇六 年 六 月二十六 日

中华人民共和国教育部学历证书查询网址：http://www.chsi.com.cn

547

注册土木工程师(岩土)

Registered Civil Engineer (Geotechnical)



本证书由中华人民共和国人力资源和社会保障部、住房和城乡建设部批准颁发，表明持证人通过国家统一组织的考试，取得注册土木工程师（岩土）的执业资格。

姓 名：程振宇

证件号码：522501198211151612

性 别：男

出生年月：1982年11月

批准日期：2017 年 09 月 24 日

管 理 号：20170084400820174401460019l5

中华人民共和国人力资源和社会保障部

中华人民共和国住房和城乡建设部

广东省职称证书



姓　　名：程振宇

身份证号：522501198211151612

职称名称：高级工程师

专　　业：岩土工程

级　　别：副高

取得方式：职称评审

通过时间：2023年05月07日

评审组织：深圳市勘察设计专业高级职称评审委员会

证书编号：2303001112039

发证单位：深圳市人力资源和社会保障局

发证时间：2023年07月05日

广东省职称证书 专用章

查询网址：http://www.gdhrss.gov.cn/gdweb/zyjsrc

使用有效期：2026年08月10日
- 2027年02月06日

中华人民共和国注册土木工程师(岩土)

注册执业证书

本证书是中华人民共和国注册土木工程师(岩土)的执业凭证，准予持证人在执业范围和注册有效期内执业。



姓　　名：程振宇

性　　别：男

出生日期：1982年11月15日

注册编号：AY20194401502

聘用单位：深圳市大升勘测技术有限公司

注册有效期：2025年04月02日-2028年04月01日

中华人民共和国
住房和城乡建设部

行政审批专用章
(3)

个人签名：程振宇

签名日期：2026.8.10

发证日期：2025年04月02日

深圳市社会保险历年参保缴费明细表（个人）

姓名：程振宇　　社保电脑号：610304926　　身份证号码：522501198211151612　　页码：1

参保单位名称：深圳市大升勘测技术有限公司　　单位编号：392067　　计算单位：元

缴费年	月	单位编号	养老保险			医疗保险				生育			工伤保险		失业保险		
			基数	单位交	个人交	险种	基数	单位交	个人交	险种	基数	单位交	基数	单位交	基数	单位交	个人交
2025	07	392067	5000.0	850.0	400.0	1	6733	336.65	134.66	1	6733	33.67	5000	20.0	5000	40.0	10.0
2025	08	392067	5000.0	850.0	400.0	1	6733	336.65	134.66	1	6733	33.67	5000	20.0	5000	40.0	10.0
2025	09	392067	5000.0	850.0	400.0	1	6733	336.65	134.66	1	6733	33.67	5000	20.0	5000	40.0	10.0
2025	10	392067	5000.0	850.0	400.0	1	6733	336.65	134.66	1	6733	33.67	5000	20.0	5000	40.0	10.0
2025	11	392067	5000.0	850.0	400.0	1	6733	336.65	134.66	1	6733	33.67	5000	20.0	5000	40.0	10.0
2025	12	392067	5000.0	850.0	400.0	1	6733	336.65	134.66	1	6733	33.67	5000	20.0	5000	40.0	10.0
2026	01	392067	5510.0	936.7	440.8	1	6727	403.62	134.54	1	6727	33.64	5000	20.0	5000	40.0	10.0
2026	02	392067	5510.0	936.7	440.8	1	6727	403.62	134.54	1	6727	33.64	5000	20.0	5000	40.0	10.0
2026	03	392067	5510.0	936.7	440.8	1	6727	403.62	134.54	1	6727	33.64	5000	20.0	5000	40.0	10.0
2026	04	392067	5510.0	936.7	440.8	1	6727	403.62	134.54	1	6727	33.64	5000	20.0	5000	40.0	10.0
2026	05	392067	5510.0	936.7	440.8	1	6727	403.62	134.54	1	6727	33.64	5000	20.0	5000	40.0	10.0
2026	06	392067	5510.0	936.7	440.8	1	6727	403.62	134.54	1	6727	33.64	5000	20.0	5000	40.0	10.0
2026	07	392067	5521.0	938.57	441.68	1	6727	403.62	134.54	1	6727	33.64	5000	20.0	5000	40.0	10.0
2026	08	392067	5521.0	938.57	441.68	1	6727	403.62	134.54	1	6727	33.64	5000	20.0	5000	40.0	10.0
2026	09	392067	5521.0	938.57	441.68	1	6727	403.62	134.54	1	6727	33.64	5000	20.0	5000	40.0	10.0
2026	10	392067	5521.0	938.57	441.68	1	6727	403.62	134.54	1	6727	33.64	5000	20.0	5000	40.0	10.0
合计				14474.48	6811.52			6056.1	2153.36			538.42		320.0		640.0	160.0

深圳市社会保险基金管理局 社保费缴纳清单 证明专用章

备注：

1. 本证明可作为参保人在本单位参加社会保险的证明。向相关部门提供，查验部门可通过登录网址：https://sipub.sz.gov.cn/vp/，输入下列验真码（ 339282c7d7d2e31c ）核查，验真码有效期三个月。

2. 生育保险中的险种“1”为生育保险，“2”为生育医疗。

3. 医疗险种中的险种“1”为基本医疗保险一档，“2”为基本医疗保险二档，“4”为基本医疗保险三档，“5”为少儿/大学生医保（医疗保险二档），“6”为统筹医疗保险。

4. 上述“缴费明细”表中带“*”标识为补缴，空行为断缴。带“&”标识为参保单位申请缓缴社会保险费单位缴费部分的时段。该参保人带&标志的缴费年月，养老保险在2026年12月前视同到账，工伤保险、失业保险在2026年12月前视同到账。

5. 居民养老保险、少儿/学生医疗保险缴费情况不在本清单中展示。

6. 如2020年2月至6月的单位缴费部分金额为“0”或者缴费金额减半的，属于按规定减免后实收金额。

7. 单位编号对应的单位名称：

单位编号	单位名称
392067	深圳市大升勘测技术有限公司

深圳市社会保险基金管理局 社保费缴纳清单 证明专用章

打印日期：2026年10月27日

专业技术人员李江涛证书

普通高等学校

毕业证书



学生李江涛　　性别　男，一九八七年　十　月　十二　日生，于　二〇〇五年　九　月至二〇〇九年　七　月在本校　建设工程学院　勘查技术与工程　专业　肆　　年制　　本　　科学习，修完教学计划规定的全部课程，成绩合格，准予毕业。

校　　名：吉林大学　　校（院）长：展涛

证书编号：　101831200905006817　　二〇〇九年　七　月　一　日

中华人民共和国教育部学历证书查询网址：http://www.chsi.com.cn

资格证书

注册土木工程师(岩土)

Registered Civil Engineer (Geotechnical)



本证书由中华人民共和国人力资源和社会保障部、住房和城乡建设部批准颁发，表明持证人通过国家统一组织的考试，取得注册土木工程师（岩土）的执业资格。

姓　　名：李江涛

证件号码：410425198710123518

性　　别：男

出生年月：1987年10月

批准日期：2018年10月21日

管 理 号：20181000844000026 6

中华人民共和国人力资源和社会保障部

中华人民共和国住房和城乡建设部

广东省职称证书



姓　　名：李江涛

身份证号：410425198710123518

职称名称：高级工程师

专　　业：建筑岩土

级　　别：副高

取得方式：职称评审

通过时间：2022年05月14日

评审组织：深圳市勘察设计专业高级职称评审委员会

证书编号：2203001065328

发证单位：深圳市人力资源和社会保障局

发证时间：2022年06月24日

广东省职称证书 专用章

查询网址：http://www.gdhrss.gov.cn/gdweb/zyjsrc

使用有效期：2026年09月28日
-2027年03月27日

中华人民共和国注册土木工程师(岩土)

注册执业证书

本证书是中华人民共和国注册土木工程师(岩土)的执业凭证，准予持证人在执业范围和注册有效期内执业。



姓　　名：李江涛

性　　别：男

出生日期：1987年10月12日

注册编号：AY20194401533

聘用单位：深圳市大升勘测技术有限公司

注册有效期：2025年11月26日-2028年11月25日

中华人民共和国
住房和城乡建设部

个人签名：李江涛

签名日期：2026.9.28

发证日期：2025年11月26日

深圳市社会保险历年参保缴费明细表（个人）

姓名：李江涛　　社保电脑号：632287868　　身份证号码：410425198710123518　　页码：1

参保单位名称：深圳市大升勘测技术有限公司　　单位编号：392067　　计算单位：元

缴费年	月	单位编号	养老保险			医疗保险				生育			工伤保险		失业保险		
			基数	单位交	个人交	险种	基数	单位交	个人交	险种	基数	单位交	基数	单位交	基数	单位交	个人交
2025	07	392067	4775.0	764.0	382.0	1	6733	336.65	134.66	1	6733	33.67	4000	16.0	4000	32.0	8.0
2025	08	392067	4775.0	764.0	382.0	1	6733	336.65	134.66	1	6733	33.67	4000	16.0	4000	32.0	8.0
2025	09	392067	4775.0	764.0	382.0	1	6733	336.65	134.66	1	6733	33.67	4000	16.0	4000	32.0	8.0
2025	10	392067	4775.0	764.0	382.0	1	6733	336.65	134.66	1	6733	33.67	4000	16.0	4000	32.0	8.0
2025	11	392067	4775.0	764.0	382.0	1	6733	336.65	134.66	1	6733	33.67	4000	16.0	4000	32.0	8.0
2025	12	392067	4775.0	764.0	382.0	1	6733	336.65	134.66	1	6733	33.67	4000	16.0	4000	32.0	8.0
2026	01	392067	5510.0	881.6	440.8	1	6727	403.62	134.54	1	6727	33.64	4000	16.0	4000	32.0	8.0
2026	02	392067	5510.0	881.6	440.8	1	6727	403.62	134.54	1	6727	33.64	4000	16.0	4000	32.0	8.0
2026	03	392067	5510.0	881.6	440.8	1	6727	403.62	134.54	1	6727	33.64	4000	16.0	4000	32.0	8.0
2026	04	392067	5510.0	881.6	440.8	1	6727	403.62	134.54	1	6727	33.64	4000	16.0	4000	32.0	8.0
2026	05	392067	5510.0	881.6	440.8	1	6727	403.62	134.54	1	6727	33.64	4000	16.0	4000	32.0	8.0
2026	06	392067	5510.0	881.6	440.8	1	6727	403.62	134.54	1	6727	33.64	4000	16.0	4000	32.0	8.0
2026	07	392067	5521.0	883.36	441.68	1	6727	403.62	134.54	1	6727	33.64	4000	16.0	4000	32.0	8.0
2026	08	392067	5521.0	883.36	441.68	1	6727	403.62	134.54	1	6727	33.64	4000	16.0	4000	32.0	8.0
2026	09	392067	5521.0	883.36	441.68	1	6727	403.62	134.54	1	6727	33.64	4000	16.0	4000	32.0	8.0
2026	10	392067	5521.0	883.36	441.68	1	6727	403.62	134.54	1	6727	33.64	4000	16.0	4000	32.0	8.0
合计				13407.04	6703.52			6056.1	2153.36			538.42		256.0		512.0	128.0

深圳市社会保险基金管理局 社保费缴纳清单 证明专用章

备注：

1. 本证明可作为参保人在本单位参加社会保险的证明。向相关部门提供，查验部门可通过登录网址：https://sipub.sz.gov.cn/vp/，输入下列验真码（ 339282c7d7e7f244 ）核查，验真码有效期三个月。

2. 生育保险中的险种“1”为生育保险，“2”为生育医疗。

3. 医疗险种中的险种“1”为基本医疗保险一档，“2”为基本医疗保险二档，“4”为基本医疗保险三档，“5”为少儿/大学生医保（医疗保险二档），“6”为统筹医疗保险。

4. 上述“缴费明细”表中带“*”标识为补缴，空行为断缴。带“&”标识为参保单位申请缓缴社会保险费单位缴费部分的时段。该参保人带&标志的缴费年月，养老保险在2026年12月前视同到账，工伤保险、失业保险在2026年12月前视同到账。

5. 居民养老保险、少儿/学生医疗保险缴费情况不在本清单中展示。

6. 如2020年2月至6月的单位缴费部分金额为“0”或者缴费金额减半的，属于按规定减免后实收金额。

7. 单位编号对应的单位名称：

单位编号	单位名称
392067	深圳市大升勘测技术有限公司

深圳市社会保险基金管理局 社保费缴纳清单 证明专用章

打印日期：2026年10月27日

专业技术人员邹亮证书

普通高等学校

毕业证书



学生 邹亮 性别 男，一九八九年 五 月 十三 日生，于二〇〇八年 九 月至二〇一二年 六 月在本校 地质工程 专业四 年制本科学习，修完教学计划规定的全部课程，成绩合格，准予毕业。

校 名：中国矿业大学 校 长：葛世荣

证书编号：102901201205002250 二〇一二年 六 月 二十 日

中华人民共和国教育部学历证书查询网址：http://www.chsi.com.cn

广东省职称证书



姓　　名：邹亮

身份证号：360424198905132536

职称名称：高级工程师

专　　业：岩土工程

级　　别：副高

取得方式：职称评审

通过时间：2022年05月14日

评审组织：深圳市勘察设计专业高级职称评审委员会

证书编号：2203001065401

发证单位：深圳市人力资源和社会保障局

发证时间：2022年06月24日

广东省职称证书 专用章

查询网址：http://www.gdhrss.gov.cn/gdweb/zyjsrc

建筑施工企业项目负责人
安全生产考核合格证书

编号：粤建安B（2024）0037797



姓　　名：邹亮

性　　别：男

出 生 年 月：1989年05月13日

企 业 名 称：深圳市大升勘测技术有限公司

职　　务：项目负责人（项目经理）

初次领证日期：2024年05月31日

有　效　期：2024年05月31日　　**至** 2027年05月30日

发 证 机 关：广东省住房和城乡建设厅

发 证 日 期：2024年05月31日

中华人民共和国住房和城乡建设部 监制

深圳市社会保险历年参保缴费明细表（个人）

姓名：邹亮　　社保电脑号：632743345　　身份证号码：360424198905132536　　页码：1

参保单位名称：深圳市大升勘测技术有限公司　　单位编号：392067　　计算单位：元

缴费年	月	单位编号	养老保险			医疗保险				生育			工伤保险		失业保险		
			基数	单位交	个人交	险种	基数	单位交	个人交	险种	基数	单位交	基数	单位交	基数	单位交	个人交
2025	07	392067	4775.0	811.75	382.0	1	6733	336.65	134.66	1	6733	33.67	4000	16.0	4000	32.0	8.0
2025	08	392067	4775.0	811.75	382.0	1	6733	336.65	134.66	1	6733	33.67	4000	16.0	4000	32.0	8.0
2025	09	392067	4775.0	811.75	382.0	1	6733	336.65	134.66	1	6733	33.67	4000	16.0	4000	32.0	8.0
2025	10	392067	4775.0	811.75	382.0	1	6733	336.65	134.66	1	6733	33.67	4000	16.0	4000	32.0	8.0
2025	11	392067	4775.0	811.75	382.0	1	6733	336.65	134.66	1	6733	33.67	4000	16.0	4000	32.0	8.0
2025	12	392067	4775.0	811.75	382.0	1	6733	336.65	134.66	1	6733	33.67	4000	16.0	4000	32.0	8.0
2026	01	392067	5510.0	936.7	440.8	1	6727	403.62	134.54	1	6727	33.64	4000	16.0	4000	32.0	8.0
2026	02	392067	5510.0	936.7	440.8	1	6727	403.62	134.54	1	6727	33.64	4000	16.0	4000	32.0	8.0
2026	03	392067	5510.0	936.7	440.8	1	6727	403.62	134.54	1	6727	33.64	4000	16.0	4000	32.0	8.0
2026	04	392067	5510.0	936.7	440.8	1	6727	403.62	134.54	1	6727	33.64	4000	16.0	4000	32.0	8.0
2026	05	392067	5510.0	936.7	440.8	1	6727	403.62	134.54	1	6727	33.64	4000	16.0	4000	32.0	8.0
2026	06	392067	5510.0	936.7	440.8	1	6727	403.62	134.54	1	6727	33.64	4000	16.0	4000	32.0	8.0
2026	07	392067	5521.0	938.57	441.68	1	6727	403.62	134.54	1	6727	33.64	4000	16.0	4000	32.0	8.0
2026	08	392067	5521.0	938.57	441.68	1	6727	403.62	134.54	1	6727	33.64	4000	16.0	4000	32.0	8.0
2026	09	392067	5521.0	938.57	441.68	1	6727	403.62	134.54	1	6727	33.64	4000	16.0	4000	32.0	8.0
2026	10	392067	5521.0	938.57	441.68	1	6727	403.62	134.54	1	6727	33.64	4000	16.0	4000	32.0	8.0
合计				14244.98	6703.52			6056.1	2153.36			538.42		256.0		512.0	128.0

社保费缴纳清单
证明专用章

备注：

1. 本证明可作为参保人在本单位参加社会保险的证明。向相关部门提供，查验部门可通过登录网址：https://sipub.sz.gov.cn/vp/，输入下列验真码（ 339282c7d80f9f57 ）核查，验真码有效期三个月。

2. 生育保险中的险种“1”为生育保险，“2”为生育医疗。

3. 医疗险种中的险种“1”为基本医疗保险一档，“2”为基本医疗保险二档，“4”为基本医疗保险三档，“5”为少儿/大学生医保（医疗保险二档），“6”为统筹医疗保险。

4. 上述“缴费明细”表中带“*”标识为补缴，空行为断缴。带“&”标识为参保单位申请缓缴社会保险费单位缴费部分的时段。该参保人带&标志的缴费年月，养老保险在2026年12月前视同到账，工伤保险、失业保险在2026年12月前视同到账。

5. 居民养老保险、少儿/学生医疗保险缴费情况不在本清单中展示。

6. 如2020年2月至6月的单位缴费部分金额为“0”或者缴费金额减半的，属于按规定减免后实收金额。

7. 单位编号对应的单位名称：

单位编号	单位名称
392067	深圳市大升勘测技术有限公司

深圳市社会保险基金管理局

打印日期：2026年10月27日

社保费缴纳清单
证明专用章

专业技术人员何志勇证书



硕士研究生

毕业证书

研究生　何志勇　，性别　男　，　一九八五　年十一　月十四　日生，于二〇〇九　年　九　月至二〇一二　年　六　月在　岩土工程　专业学习，学制　2.5　年，修完硕士研究生培养计划规定的全部课程，成绩合格，毕业论文答辩通过，准予毕业。

校　　长：

校　　名：西南交通大学

证书编号:106131201202001884

二〇一二　年　六　月三十　日

查询网址：http://www.chsi.com.cn

注册土木工程师

（岩土）

Registered Engineer of Civil Engineering

(Geotechnical)

本证书由中华人民共和国人力资源和社会保障部、住房和城乡建设部批准颁发，表明持证人通过国家统一组织的考试，取得注册土木工程师（岩土）职业资格。

中华人民共和国人力资源和社会保障部

中华人民共和国住房和城乡建设部



姓　　名：何志勇

证件号码：410704198511140010

性　　别：男

出生年月：1985年11月

批准日期：2023年11月05日

管 理 号：20231100844000000386

广东省职称证书



姓　　名：何志勇

身份证号：410704198511140010

职称名称：高级工程师

专　　业：建筑岩土

级　　别：副高

取得方式：职称评审

通过时间：2021年04月10日

评审组织：深圳市勘察设计专业高级职称评审委员会

证书编号：2103001061854

发证单位：深圳市人力资源和社会保障局

发证时间：2021年08月02日

广东省职称证书 专用章

查询网址：http://www.gdhrss.gov.cn/gdweb/zyjsrc

使用有效期：2026年08月10日
- 2027年02月06日

中华人民共和国注册土木工程师(岩土)

注册执业证书

本证书是中华人民共和国注册土木工程师(岩土)的执业凭证，准予持证人在执业范围和注册有效期内执业。



姓　　名：何志勇

性　　别：男

出生日期：1985年11月14日

注册编号：AY20244402214

聘用单位：深圳市大升勘测技术有限公司

注册有效期：2024年05月22日-2027年06月30日

中华人民共和国
住房和城乡建设部

个人签名：何志勇

签名日期：2026.8.10

发证日期：2024年05月22日

深圳市社会保险历年参保缴费明细表（个人）

姓名：何志勇　　社保电脑号：633054489　　身份证号码：410704198511140010　　页码：1

参保单位名称：深圳市大升勘测技术有限公司　　单位编号：392067　　计算单位：元

缴费年	月	单位编号	养老保险			医疗保险				生育			工伤保险		失业保险		
			基数	单位交	个人交	险种	基数	单位交	个人交	险种	基数	单位交	基数	单位交	基数	单位交	个人交
2025	07	392067	4775.0	811.75	382.0	1	6733	336.65	134.66	1	6733	33.67	3700	14.8	3700	29.6	7.4
2025	08	392067	4775.0	811.75	382.0	1	6733	336.65	134.66	1	6733	33.67	3700	14.8	3700	29.6	7.4
2025	09	392067	4775.0	811.75	382.0	1	6733	336.65	134.66	1	6733	33.67	3700	14.8	3700	29.6	7.4
2025	10	392067	4775.0	811.75	382.0	1	6733	336.65	134.66	1	6733	33.67	3700	14.8	3700	29.6	7.4
2025	11	392067	4775.0	811.75	382.0	1	6733	336.65	134.66	1	6733	33.67	3700	14.8	3700	29.6	7.4
2025	12	392067	4775.0	811.75	382.0	1	6733	336.65	134.66	1	6733	33.67	3700	14.8	3700	29.6	7.4
2026	01	392067	5510.0	936.7	440.8	1	6727	403.62	134.54	1	6727	33.64	3700	14.8	3700	29.6	7.4
2026	02	392067	5510.0	936.7	440.8	1	6727	403.62	134.54	1	6727	33.64	3700	14.8	3700	29.6	7.4
2026	03	392067	5510.0	936.7	440.8	1	6727	403.62	134.54	1	6727	33.64	3700	14.8	3700	29.6	7.4
2026	04	392067	5510.0	936.7	440.8	1	6727	403.62	134.54	1	6727	33.64	3700	14.8	3700	29.6	7.4
2026	05	392067	5510.0	936.7	440.8	1	6727	403.62	134.54	1	6727	33.64	3700	14.8	3700	29.6	7.4
2026	06	392067	5510.0	936.7	440.8	1	6727	403.62	134.54	1	6727	33.64	3700	14.8	3700	29.6	7.4
2026	07	392067	5521.0	938.57	441.68	1	6727	403.62	134.54	1	6727	33.64	3700	14.8	3700	29.6	7.4
2026	08	392067	5521.0	938.57	441.68	1	6727	403.62	134.54	1	6727	33.64	3700	14.8	3700	29.6	7.4
2026	09	392067	5521.0	938.57	441.68	1	6727	403.62	134.54	1	6727	33.64	3700	14.8	3700	29.6	7.4
2026	10	392067	5521.0	938.57	441.68	1	6727	403.62	134.54	1	6727	33.64	3700	14.8	3700	29.6	7.4
合计				14244.98	6703.52			6056.1	2153.36			538.42		236.8		473.6	118.4

社保费缴纳清单 证明专用章

备注：

1. 本证明可作为参保人在本单位参加社会保险的证明。向相关部门提供，查验部门可通过登录网址：https://sipub.sz.gov.cn/vp/，输入下列验真码（ 339282c7d7db7ab7 ）核查，验真码有效期三个月。

2. 生育保险中的险种“1”为生育保险，“2”为生育医疗。

3. 医疗险种中的险种“1”为基本医疗保险一档，“2”为基本医疗保险二档，“4”为基本医疗保险三档，“5”为少儿/大学生医保（医疗保险二档），“6”为统筹医疗保险。

4. 上述“缴费明细”表中带“*”标识为补缴，空行为断缴。带“&”标识为参保单位申请缓缴社会保险费单位缴费部分的时段。该参保人带&标志的缴费年月，养老保险在2026年12月前视同到账，工伤保险、失业保险在2026年12月前视同到账。

5. 居民养老保险、少儿/学生医疗保险缴费情况不在本清单中展示。

6. 如2020年2月至6月的单位缴费部分金额为“0”或者缴费金额减半的，属于按规定减免后实收金额。

7. 单位编号对应的单位名称：

单位编号	单位名称
392067	深圳市大升勘测技术有限公司

深圳市社会保险基金管理局

打印日期：2026年10月27日

社保费缴纳清单 证明专用章

专业技术人员于亮证书

普通高等学校

毕业证书



电子注册号：103351200705001972

ZJU 0009430

浙江大学监制

学生 于亮 性别 男，一九八四 年 三月 二十九 日生，于 二〇〇三 年 九月至 二〇〇七年 六月在本校 土木工程 专业 四 年制 本科 学习，修完教学计划规定的全部课程，成绩合格，准予毕业。

校 长：

学 校：

二〇〇七 年 六 月 三十日

http://www.chsi.co



持证人签名：

Signature of the Bearer

管理号：

File No. 20130084400820134499140021 95

姓名：

Full Name 于亮

性别：

Sex 男

出生年月：

Date of Birth 1984年03月

专业类别：

Professional Type

批准日期：

Approval Date 2013年09月08日

签发单位盖章：

Issued by

广东省人力资源和社会保障厅

签发日期：

Issued on 2014年 03月 03日

本证书由中华人民共和国人力资源和社会保障部、住房和城乡建设部批准颁发。它表明持证人通过国家统一组织的考试，取得注册土木工程师（岩土）的执业资格。

This is to certify that the bearer of the Certificate has passed national examination organized by the Chinese government departments and has obtained qualifications for Registered Civil Engineer(Geo-technical).



approved & authorized
by
Ministry of Human Resources and Social Security
The People's Republic of China



approved & authorized
by
Ministry of Housing and Urban-Rural Development
The People's Republic of China

编号：
No. MY 00016378

广东省职称证书



姓　　名：于亮

身份证号：220104198403294110

职称名称：高级工程师

专　　业：岩土工程

级　　别：副高

取得方式：职称评审

通过时间：2022年05月14日

评审组织：深圳市勘察设计专业高级职称评审委员会

证书编号：2203001065470

发证单位：深圳市人力资源和社会保障局

发证时间：2022年06月24日

广东省职称证书 专用章

查询网址：http://www.gdhrss.gov.cn/gdweb/zyjsrc

使用有效期：2026年09月21日
- 2027年03月20日

中华人民共和国注册土木工程师(岩土)

注册执业证书

本证书是中华人民共和国注册土木工程师(岩土)的执业凭证，准予持证人在执业范围和注册有效期内执业。



姓　　名：于亮

性　　别：男

出生日期：1984年03月29日

注册编号：AY20144401060

聘用单位：深圳市大升勘测技术有限公司

注册有效期：2025年04月11日-2027年06月30日

中华人民共和国
住房和城乡建设部

个人签名：于亮

签名日期：2026.9.21

发证日期：2025年04月11日

深圳市社会保险历年参保缴费明细表（个人）

姓名：于亮　　社保电脑号：613720890　　身份证号码：220104198403294110　　页码：1

参保单位名称：深圳市大升勘测技术有限公司　　单位编号：392067　　计算单位：元

缴费年	月	单位编号	养老保险			医疗保险				生育			工伤保险		失业保险		
			基数	单位交	个人交	险种	基数	单位交	个人交	险种	基数	单位交	基数	单位交	基数	单位交	个人交
2025	07	392067	4775.0	811.75	382.0	1	6733	336.65	134.66	1	6733	33.67	4500	18.0	4500	36.0	9.0
2025	08	392067	4775.0	811.75	382.0	1	6733	336.65	134.66	1	6733	33.67	4500	18.0	4500	36.0	9.0
2025	09	392067	4775.0	811.75	382.0	1	6733	336.65	134.66	1	6733	33.67	4500	18.0	4500	36.0	9.0
2025	10	392067	4775.0	811.75	382.0	1	6733	336.65	134.66	1	6733	33.67	4500	18.0	4500	36.0	9.0
2025	11	392067	4775.0	811.75	382.0	1	6733	336.65	134.66	1	6733	33.67	4500	18.0	4500	36.0	9.0
2025	12	392067	4775.0	811.75	382.0	1	6733	336.65	134.66	1	6733	33.67	4500	18.0	4500	36.0	9.0
2026	01	392067	5510.0	936.7	440.8	1	6727	403.62	134.54	1	6727	33.64	4500	18.0	4500	36.0	9.0
2026	02	392067	5510.0	936.7	440.8	1	6727	403.62	134.54	1	6727	33.64	4500	18.0	4500	36.0	9.0
2026	03	392067	5510.0	936.7	440.8	1	6727	403.62	134.54	1	6727	33.64	4500	18.0	4500	36.0	9.0
2026	04	392067	5510.0	936.7	440.8	1	6727	403.62	134.54	1	6727	33.64	4500	18.0	4500	36.0	9.0
2026	05	392067	5510.0	936.7	440.8	1	6727	403.62	134.54	1	6727	33.64	4500	18.0	4500	36.0	9.0
2026	06	392067	5510.0	936.7	440.8	1	6727	403.62	134.54	1	6727	33.64	4500	18.0	4500	36.0	9.0
2026	07	392067	5521.0	938.57	441.68	1	6727	403.62	134.54	1	6727	33.64	4500	18.0	4500	36.0	9.0
2026	08	392067	5521.0	938.57	441.68	1	6727	403.62	134.54	1	6727	33.64	4500	18.0	4500	36.0	9.0
2026	09	392067	5521.0	938.57	441.68	1	6727	403.62	134.54	1	6727	33.64	4500	18.0	4500	36.0	9.0
2026	10	392067	5521.0	938.57	441.68	1	6727	403.62	134.54	1	6727	33.64	4500	18.0	4500	36.0	9.0
合计				14244.98	6703.52			6056.1	2153.36			538.42		288.0		576.0	144.0

深圳市社会保险基金管理局 社保费缴纳清单 证明专用章

备注：

1. 本证明可作为参保人在本单位参加社会保险的证明。向相关部门提供，查验部门可通过登录网址：https://sipub.sz.gov.cn/vp/，输入下列验真码（ 339282c7d80728bz ）核查，验真码有效期三个月。

2. 生育保险中的险种“1”为生育保险，“2”为生育医疗。

3. 医疗险种中的险种“1”为基本医疗保险一档，“2”为基本医疗保险二档，“4”为基本医疗保险三档，“5”为少儿/大学生医保（医疗保险二档），“6”为统筹医疗保险。

4. 上述“缴费明细”表中带“*”标识为补缴，空行为断缴。带“&”标识为参保单位申请缓缴社会保险费单位缴费部分的时段。该参保人带&标志的缴费年月，养老保险在2026年12月前视同到账，工伤保险、失业保险在2026年12月前视同到账。

5. 居民养老保险、少儿/学生医疗保险缴费情况不在本清单中展示。

6. 如2020年2月至6月的单位缴费部分金额为“0”或者缴费金额减半的，属于按规定减免后实收金额。

7. 单位编号对应的单位名称：

单位编号	单位名称
392067	深圳市大升勘测技术有限公司

深圳市社会保险基金管理局 社保费缴纳清单 证明专用章

打印日期：2026年10月27日

哈爾濱工業大學

硕士研究生

毕业证书



李力，男，1992年 9月 4日生，于2014年 9月至2016年 7月在建筑与土木工程学科学习，修完硕士研究生培养计划规定的全部课程，成绩合格，毕业论文答辩通过，准予毕业。

学　　校：哈尔滨工业大学　　校　　长：周玉之印

证书编号：102131201602501591　　2016年 7月 8日

规格严格 功夫到家

广东省职称证书



姓　　名：李力

身份证号：431023199209048133

职称名称：高级工程师

专　　业：岩土工程

级　　别：副高

取得方式：职称评审

通过时间：2025年6月29日

评审组织：深圳市勘察设计专业高级职称评审委员会

证书编号：2503001248434

发证单位：深圳市人力资源和社会保障局

发证时间：2025年9月2日

使用有效期：2026年09月23日
-2027年03月22日

中华人民共和国注册土木工程师(岩土)

注册执业证书

本证书是中华人民共和国注册土木工程师(岩土)的执业凭证，准予持证人在执业范围和注册有效期内执业。



姓　　名：李力

性　　别：男

出生日期：1992年09月04日

注册编号：AY20264402425

聘用单位：深圳市大升勘测技术有限公司

注册有效期：2026年04月03日-2029年04月02日

中华人民共和国
住房和城乡建设部

行政审批专用章
(3)

个人签名：李力

签名日期：2026.9.30　　发证日期：2026年04月03日

深圳市社会保险历年参保缴费明细表（个人）

姓名：李力　　社保电脑号：501230733　　身份证号码：431023199209048133　　页码：1

参保单位名称：深圳市大升勘测技术有限公司　　单位编号：392067　　计算单位：元

缴费年	月	单位编号	养老保险			医疗保险				生育			工伤保险		失业保险		
			基数	单位交	个人交	险种	基数	单位交	个人交	险种	基数	单位交	基数	单位交	基数	单位交	个人交
2025	07	392067	4775.0	811.75	382.0	1	6733	336.65	134.66	1	6733	33.67	4000	16.0	4000	32.0	8.0
2025	08	392067	4775.0	811.75	382.0	1	6733	336.65	134.66	1	6733	33.67	4000	16.0	4000	32.0	8.0
2025	09	392067	4775.0	811.75	382.0	1	6733	336.65	134.66	1	6733	33.67	4000	16.0	4000	32.0	8.0
2025	10	392067	4775.0	811.75	382.0	1	6733	336.65	134.66	1	6733	33.67	4000	16.0	4000	32.0	8.0
2025	11	392067	4775.0	811.75	382.0	1	6733	336.65	134.66	1	6733	33.67	4000	16.0	4000	32.0	8.0
2025	12	392067	4775.0	811.75	382.0	1	6733	336.65	134.66	1	6733	33.67	4000	16.0	4000	32.0	8.0
2026	01	392067	5510.0	936.7	440.8	1	6727	403.62	134.54	1	6727	33.64	4000	16.0	4000	32.0	8.0
2026	02	392067	5510.0	936.7	440.8	1	6727	403.62	134.54	1	6727	33.64	4000	16.0	4000	32.0	8.0
2026	03	392067	5510.0	936.7	440.8	1	6727	403.62	134.54	1	6727	33.64	4000	16.0	4000	32.0	8.0
2026	04	392067	5510.0	936.7	440.8	1	6727	403.62	134.54	1	6727	33.64	4000	16.0	4000	32.0	8.0
2026	05	392067	5510.0	936.7	440.8	1	6727	403.62	134.54	1	6727	33.64	4000	16.0	4000	32.0	8.0
2026	06	392067	5510.0	936.7	440.8	1	6727	403.62	134.54	1	6727	33.64	4000	16.0	4000	32.0	8.0
2026	07	392067	5521.0	938.57	441.68	1	6727	403.62	134.54	1	6727	33.64	4000	16.0	4000	32.0	8.0
2026	08	392067	5521.0	938.57	441.68	1	6727	403.62	134.54	1	6727	33.64	4000	16.0	4000	32.0	8.0
2026	09	392067	5521.0	938.57	441.68	1	6727	403.62	134.54	1	6727	33.64	4000	16.0	4000	32.0	8.0
2026	10	392067	5521.0	938.57	441.68	1	6727	403.62	134.54	1	6727	33.64	4000	16.0	4000	32.0	8.0
合计				14244.98	6703.52			6056.1	2153.36			538.42		256.0		512.0	128.0

备注：

1. 本证明可作为参保人在本单位参加社会保险的证明。向相关部门提供，查验部门可通过登录
网址：https://sipub.sz.gov.cn/vp/，输入下列验真码（ 339282c7d7e8a790 ）核查，验真码有效期三个月。

2. 生育保险中的险种“1”为生育保险，“2”为生育医疗。

3. 医疗险种中的险种“1”为基本医疗保险一档，“2”为基本医疗保险二档，“4”为基本医疗保险三档，“5”为少儿/大学生医保（医疗保险二档），“6”为统筹医疗保险。

4. 上述“缴费明细”表中带“*”标识为补缴，空行为断缴。带“&”标识为参保单位申请缓缴社会保险费单位缴费部分的时段。该参保人带&标志的缴费年月，养老保险在2026年12月前视同到账，工伤保险、失业保险在2026年12月前视同到账。

5. 居民养老保险、少儿/学生医疗保险缴费情况不在本清单中展示。

6. 如2020年2月至6月的单位缴费部分金额为“0”或者缴费金额减半的，属于按规定减免后实收金额。

7. 单位编号对应的单位名称：

单位编号	单位名称
392067	深圳市大升勘测技术有限公司

深圳市社会保险基金管理局

打印日期：2026年10月27日

深圳市社会保险基金管理局 社保费缴纳清单 证明专用章

硕士学位证书

胡大伟，男，1982年11月11日生。在武汉大学完成了测绘工程领域工程硕士专业学位培养计划，成绩合格。根据《中华人民共和国学位条例》的规定，授予工程硕士学位。



武汉大学　　校长　学位评定委员会主席

证书编号：Z10486320080019l4

二〇〇八年六月三十日

（专业学位证书）

照片



广东省专业技术资格证　专用章

粤高职证字第 1600101105999 号

胡大伟　于二〇一五年十二月，经深圳市建筑专业高级专业技术资格第一评审委员会评审通过，具备测绘高级工程师资格。特发此证

深圳市人力资源和社会保障局

发证机关：

二〇一六年三月三十日

注册测绘师
Registered Surveyor



本证书由中华人民共和国人力资源和社会保障部、自然资源部批准颁发，表明持证人通过国家统一组织的考试，取得注册测绘师资格。

姓　　名：胡大伟

证件号码：34212319821111075X

性　　别：男

出生年月：1982年11月

批准日期：2018年09月09日

管 理 号：201809072440000083

中华人民共和国人力资源和社会保障部

中华人民共和国自然资源部

深圳市社会保险历年参保缴费明细表（个人）

姓名：胡大伟　　社保电脑号：606247357　　身份证号码：342123198211111075X　　页码：1

参保单位名称：深圳市大升勘测技术有限公司　　单位编号：392067　　计算单位：元

缴费年	月	单位编号	养老保险			医疗保险				生育			工伤保险		失业保险		
			基数	单位交	个人交	险种	基数	单位交	个人交	险种	基数	单位交	基数	单位交	基数	单位交	个人交
2025	07	392067	5000.0	850.0	400.0	1	6733	336.65	134.66	1	6733	33.67	5000	20.0	5000	40.0	10.0
2025	08	392067	5000.0	850.0	400.0	1	6733	336.65	134.66	1	6733	33.67	5000	20.0	5000	40.0	10.0
2025	09	392067	5000.0	850.0	400.0	1	6733	336.65	134.66	1	6733	33.67	5000	20.0	5000	40.0	10.0
2025	10	392067	5000.0	850.0	400.0	1	6733	336.65	134.66	1	6733	33.67	5000	20.0	5000	40.0	10.0
2025	11	392067	5000.0	850.0	400.0	1	6733	336.65	134.66	1	6733	33.67	5000	20.0	5000	40.0	10.0
2025	12	392067	5000.0	850.0	400.0	1	6733	336.65	134.66	1	6733	33.67	5000	20.0	5000	40.0	10.0
2026	01	392067	5510.0	936.7	440.8	1	6727	403.62	134.54	1	6727	33.64	5000	20.0	5000	40.0	10.0
2026	02	392067	5510.0	936.7	440.8	1	6727	403.62	134.54	1	6727	33.64	5000	20.0	5000	40.0	10.0
2026	03	392067	5510.0	936.7	440.8	1	6727	403.62	134.54	1	6727	33.64	5000	20.0	5000	40.0	10.0
2026	04	392067	5510.0	936.7	440.8	1	6727	403.62	134.54	1	6727	33.64	5000	20.0	5000	40.0	10.0
2026	05	392067	5510.0	936.7	440.8	1	6727	403.62	134.54	1	6727	33.64	5000	20.0	5000	40.0	10.0
2026	06	392067	5510.0	936.7	440.8	1	6727	403.62	134.54	1	6727	33.64	5000	20.0	5000	40.0	10.0
2026	07	392067	5521.0	938.57	441.68	1	6727	403.62	134.54	1	6727	33.64	5000	20.0	5000	40.0	10.0
2026	08	392067	5521.0	938.57	441.68	1	6727	403.62	134.54	1	6727	33.64	5000	20.0	5000	40.0	10.0
2026	09	392067	5521.0	938.57	441.68	1	6727	403.62	134.54	1	6727	33.64	5000	20.0	5000	40.0	10.0
2026	10	392067	5521.0	938.57	441.68	1	6727	403.62	134.54	1	6727	33.64	5000	20.0	5000	40.0	10.0
合计				14474.48	6811.52			6056.1	2153.36			538.42		320.0		640.0	160.0

社保费缴纳清单
证明专用章

备注：

1. 本证明可作为参保人在本单位参加社会保险的证明。向相关部门提供，查验部门可通过登录网址：https://sipub.sz.gov.cn/vp/，输入下列验真码（ 339282c7d7de155k ）核查，验真码有效期三个月。

2. 生育保险中的险种“1”为生育保险，“2”为生育医疗。

3. 医疗险种中的险种“1”为基本医疗保险一档，“2”为基本医疗保险二档，“4”为基本医疗保险三档，“5”为少儿/大学生医保（医疗保险二档），“6”为统筹医疗保险。

4. 上述“缴费明细”表中带“*”标识为补缴，空行为断缴。带“&”标识为参保单位申请缓缴社会保险费单位缴费部分的时段。该参保人带&标志的缴费年月，养老保险在2026年12月前视同到账，工伤保险、失业保险在2026年12月前视同到账。

5. 居民养老保险、少儿/学生医疗保险缴费情况不在本清单中展示。

6. 如2020年2月至6月的单位缴费部分金额为“0”或者缴费金额减半的，属于按规定减免后实收金额。

7. 单位编号对应的单位名称：

单位编号	单位名称
392067	深圳市大升勘测技术有限公司

深圳市社会保险基金管理局
打印日期：2026年10月27日

社保费缴纳清单
证明专用章

专业技术人员杜思思证书



中国地质大学

硕士研究生毕业证书

杜思思，女，1985 年 8 月 20 日生。于 2009 年 9 月至 2011 年 6 月在 地质工程 专业学习，学制 2.5 年，修完硕士研究生培养计划规定的全部课程，成绩合格，毕业论文答辩通过，准予毕业。

校长 邓军

2011 年 6 月 20 日

证书编号：114151201102001048

广东省职称证书



姓　　名：杜思思

身份证号：440303198508207322

职称名称：高级工程师

专　　业：岩土工程

级　　别：副高

取得方式：职称评审

通过时间：2022年05月14日

评审组织：深圳市勘察设计专业高级职称评审委员会

证书编号：2203001065158

发证单位：深圳市人力资源和社会保障局

发证时间：2022年06月24日

广东省职称证书 专用章

查询网址：http://www.gdhrss.gov.cn/gdweb/zyjsrc

深圳市社会保险历年参保缴费明细表（个人）

姓名：杜思思　　社保电脑号：621377893　　身份证号码：440303198508207322　　页码：1

参保单位名称：深圳市大升勘测技术有限公司　　单位编号：392067　　计算单位：元

缴费年	月	单位编号	养老保险			医疗保险				生育			工伤保险		失业保险		
			基数	单位交	个人交	险种	基数	单位交	个人交	险种	基数	单位交	基数	单位交	基数	单位交	个人交
2025	07	392067	4775.0	811.75	382.0	1	6733	336.65	134.66	1	6733	33.67	3700	14.8	3700	29.6	7.4
2025	08	392067	4775.0	811.75	382.0	1	6733	336.65	134.66	1	6733	33.67	3700	14.8	3700	29.6	7.4
2025	09	392067	4775.0	811.75	382.0	1	6733	336.65	134.66	1	6733	33.67	3700	14.8	3700	29.6	7.4
2025	10	392067	4775.0	811.75	382.0	1	6733	336.65	134.66	1	6733	33.67	3700	14.8	3700	29.6	7.4
2025	11	392067	4775.0	811.75	382.0	1	6733	336.65	134.66	1	6733	33.67	3700	14.8	3700	29.6	7.4
2025	12	392067	4775.0	811.75	382.0	1	6733	336.65	134.66	1	6733	33.67	3700	14.8	3700	29.6	7.4
2026	01	392067	5510.0	936.7	440.8	1	6727	403.62	134.54	1	6727	33.64	3700	14.8	3700	29.6	7.4
2026	02	392067	5510.0	936.7	440.8	1	6727	403.62	134.54	1	6727	33.64	3700	14.8	3700	29.6	7.4
2026	03	392067	5510.0	936.7	440.8	1	6727	403.62	134.54	1	6727	33.64	3700	14.8	3700	29.6	7.4
2026	04	392067	5510.0	936.7	440.8	1	6727	403.62	134.54	1	6727	33.64	3700	14.8	3700	29.6	7.4
2026	05	392067	5510.0	936.7	440.8	1	6727	403.62	134.54	1	6727	33.64	3700	14.8	3700	29.6	7.4
2026	06	392067	5510.0	936.7	440.8	1	6727	403.62	134.54	1	6727	33.64	3700	14.8	3700	29.6	7.4
2026	07	392067	5521.0	938.57	441.68	1	6727	403.62	134.54	1	6727	33.64	3700	14.8	3700	29.6	7.4
2026	08	392067	5521.0	938.57	441.68	1	6727	403.62	134.54	1	6727	33.64	3700	14.8	3700	29.6	7.4
2026	09	392067	5521.0	938.57	441.68	1	6727	403.62	134.54	1	6727	33.64	3700	14.8	3700	29.6	7.4
2026	10	392067	5521.0	938.57	441.68	1	6727	403.62	134.54	1	6727	33.64	3700	14.8	3700	29.6	7.4
合计				14244.98	6703.52			6056.1	2153.36			538.42		236.8		473.6	118.4

社保费缴纳清单 证明专用章

备注：

1. 本证明可作为参保人在本单位参加社会保险的证明。向相关部门提供，查验部门可通过登录网址：https://sipub.sz.gov.cn/vp/，输入下列验真码（ 339282c7d7d583a6 ）核查，验真码有效期三个月。

2. 生育保险中的险种“1”为生育保险，“2”为生育医疗。

3. 医疗险种中的险种“1”为基本医疗保险一档，“2”为基本医疗保险二档，“4”为基本医疗保险三档，“5”为少儿/大学生医保（医疗保险二档），“6”为统筹医疗保险。

4. 上述“缴费明细”表中带“*”标识为补缴，空行为断缴。带“&”标识为参保单位申请缓缴社会保险费单位缴费部分的时段。该参保人带&标志的缴费年月，养老保险在2026年12月前视同到账，工伤保险、失业保险在2026年12月前视同到账。

5. 居民养老保险、少儿/学生医疗保险缴费情况不在本清单中展示。

6. 如2020年2月至6月的单位缴费部分金额为“0”或者缴费金额减半的，属于按规定减免后实收金额。

7. 单位编号对应的单位名称：

单位编号	单位名称
392067	深圳市大升勘测技术有限公司

深圳市社会保险基金管理局

打印日期：2026年10月27日

社保费缴纳清单 证明专用章

专业技术人员苏毅琼证书

普通高等学校

毕业证书



学生 苏毅琼 性别 男，

一九七七 年 四 月十五日生，于一九九七年

九 月至二〇〇一 年 七 月在本校

地质工程 专业

四 年制本科学习，修完教学计划规

定的全部课程，成绩合格，准予毕业。

校(院)长：何天瀑

校 名：昆明理工大学

二〇〇一 年七 月一 日

中华人民共和国教育部监制

No. 01080035

学校编号：10674120010500045



广东省专业技术资格证

专用章

粤高职证字第11001011039401 号

苏毅琼 于二〇一一 年

十二 月，经 深圳市建筑

工程高级专业技术资格第一

评审委员会评审通过，

具备岩土高级工程师

资格。特发此证

发证机关：深圳市人力资源和社会保障局

二〇一二 年 八 月 十五 日

深圳市社会保险历年参保缴费明细表（个人）

姓名：苏毅琼　　社保电脑号：601312285　　身份证号码：530102197704253713　　页码：1

参保单位名称：深圳市大升勘测技术有限公司　　单位编号：392067　　计算单位：元

缴费年	月	单位编号	养老保险			医疗保险				生育			工伤保险		失业保险		
			基数	单位交	个人交	险种	基数	单位交	个人交	险种	基数	单位交	基数	单位交	基数	单位交	个人交
2025	07	392067	4775.0	811.75	382.0	1	6733	336.65	134.66	1	6733	33.67	3700	14.8	3700	29.6	7.4
2025	08	392067	4775.0	811.75	382.0	1	6733	336.65	134.66	1	6733	33.67	3700	14.8	3700	29.6	7.4
2025	09	392067	4775.0	811.75	382.0	1	6733	336.65	134.66	1	6733	33.67	3700	14.8	3700	29.6	7.4
2025	10	392067	4775.0	811.75	382.0	1	6733	336.65	134.66	1	6733	33.67	3700	14.8	3700	29.6	7.4
2025	11	392067	4775.0	811.75	382.0	1	6733	336.65	134.66	1	6733	33.67	3700	14.8	3700	29.6	7.4
2025	12	392067	4775.0	811.75	382.0	1	6733	336.65	134.66	1	6733	33.67	3700	14.8	3700	29.6	7.4
2026	01	392067	5510.0	936.7	440.8	1	6727	403.62	134.54	1	6727	33.64	3700	14.8	3700	29.6	7.4
2026	02	392067	5510.0	936.7	440.8	1	6727	403.62	134.54	1	6727	33.64	3700	14.8	3700	29.6	7.4
2026	03	392067	5510.0	936.7	440.8	1	6727	403.62	134.54	1	6727	33.64	3700	14.8	3700	29.6	7.4
2026	04	392067	5510.0	936.7	440.8	1	6727	403.62	134.54	1	6727	33.64	3700	14.8	3700	29.6	7.4
2026	05	392067	5510.0	936.7	440.8	1	6727	403.62	134.54	1	6727	33.64	3700	14.8	3700	29.6	7.4
2026	06	392067	5510.0	936.7	440.8	1	6727	403.62	134.54	1	6727	33.64	3700	14.8	3700	29.6	7.4
2026	07	392067	5521.0	938.57	441.68	1	6727	403.62	134.54	1	6727	33.64	3700	14.8	3700	29.6	7.4
2026	08	392067	5521.0	938.57	441.68	1	6727	403.62	134.54	1	6727	33.64	3700	14.8	3700	29.6	7.4
2026	09	392067	5521.0	938.57	441.68	1	6727	403.62	134.54	1	6727	33.64	3700	14.8	3700	29.6	7.4
2026	10	392067	5521.0	938.57	441.68	1	6727	403.62	134.54	1	6727	33.64	3700	14.8	3700	29.6	7.4
合计				14244.98	6703.52		6056.1	2153.36				538.42		236.8		473.6	118.4

社保费缴纳清单 证明专用章

备注：

1. 本证明可作为参保人在本单位参加社会保险的证明。向相关部门提供，查验部门可通过登录网址：https://sipub.sz.gov.cn/vp/，输入下列验真码（ 339282c7d7efcd65 ）核查，验真码有效期三个月。

2. 生育保险中的险种“1”为生育保险，“2”为生育医疗。

3. 医疗险种中的险种“1”为基本医疗保险一档，“2”为基本医疗保险二档，“4”为基本医疗保险三档，“5”为少儿/大学生医保（医疗保险二档），“6”为统筹医疗保险。

4. 上述“缴费明细”表中带“*”标识为补缴，空行为断缴。带“&”标识为参保单位申请缓缴社会保险费单位缴费部分的时段。该参保人带&标志的缴费年月，养老保险在2026年12月前视同到账，工伤保险、失业保险在2026年12月前视同到账。

5. 居民养老保险、少儿/学生医疗保险缴费情况不在本清单中展示。

6. 如2020年2月至6月的单位缴费部分金额为“0”或者缴费金额减半的，属于按规定减免后实收金额。

7. 单位编号对应的单位名称：

单位编号	单位名称
392067	深圳市大升勘测技术有限公司

深圳市社会保险基金管理局

打印日期：2026年10月27日

社保费缴纳清单 证明专用章

专业技术人员张铁球证书

普通高等学校



毕业证书

学生　张铁球　性别 男，一九八七 年 八 月二十八日生，于二〇〇九年 九 月至二〇一三 年 六 月在本校　　测绘工程专业　四　年制　本　科学习，修完教学计划规定的全部课程，成绩合格，准予毕业。

校　名：长沙理工大学　　校（院）长：郑建龙

证书编号：105361201303103020　　二〇一三 年 六 月 三十 日

中华人民共和国教育部学历证书查询网址：http://www.chsi.com.cn

广东省职称证书



姓　　名：张铁球

身份证号：431121198708282512

职称名称：高级工程师

专　　业：测绘地理信息

级　　别：副高

取得方式：职称评审

通过时间：2026年7月4日

评审组织：深圳市国土空间规划专业高级职称评审委员会

证书编号：2603001315638

发证单位：深圳市人力资源和社会保障局

发证时间：2026年11月3日

深圳市社会保险历年参保缴费明细表（个人）

姓名：张铁球　　社保电脑号：634213703　　身份证号码：431121198708282512　　页码：1

参保单位名称：深圳市大升勘测技术有限公司　　单位编号：392067　　计算单位：元

缴费年	月	单位编号	养老保险			医疗保险				生育			工伤保险		失业保险		
			基数	单位交	个人交	险种	基数	单位交	个人交	险种	基数	单位交	基数	单位交	基数	单位交	个人交
2025	07	392067	4775.0	764.0	382.0	2	6733	101.0	33.67	1	6733	33.67	4000	16.0	4000	32.0	8.0
2025	08	392067	4775.0	764.0	382.0	2	6733	101.0	33.67	1	6733	33.67	4000	16.0	4000	32.0	8.0
2025	09	392067	4775.0	764.0	382.0	2	6733	101.0	33.67	1	6733	33.67	4000	16.0	4000	32.0	8.0
2025	10	392067	4775.0	764.0	382.0	2	6733	101.0	33.67	1	6733	33.67	4000	16.0	4000	32.0	8.0
2025	11	392067	4775.0	764.0	382.0	2	6733	101.0	33.67	1	6733	33.67	4000	16.0	4000	32.0	8.0
2025	12	392067	4775.0	764.0	382.0	2	6733	101.0	33.67	1	6733	33.67	4000	16.0	4000	32.0	8.0
2026	01	392067	5510.0	881.6	440.8	2	6727	100.91	33.64	1	6727	33.64	4000	16.0	4000	32.0	8.0
2026	02	392067	5510.0	881.6	440.8	2	6727	100.91	33.64	1	6727	33.64	4000	16.0	4000	32.0	8.0
2026	03	392067	5510.0	881.6	440.8	2	6727	100.91	33.64	1	6727	33.64	4000	16.0	4000	32.0	8.0
2026	04	392067	5510.0	881.6	440.8	2	6727	100.91	33.64	1	6727	33.64	4000	16.0	4000	32.0	8.0
2026	05	392067	5510.0	881.6	440.8	2	6727	100.91	33.64	1	6727	33.64	4000	16.0	4000	32.0	8.0
2026	06	392067	5510.0	881.6	440.8	2	6727	100.91	33.64	1	6727	33.64	4000	16.0	4000	32.0	8.0
2026	07	392067	5521.0	883.36	441.68	2	6727	100.91	33.64	1	6727	33.64	4000	16.0	4000	32.0	8.0
2026	08	392067	5521.0	883.36	441.68	2	6727	100.91	33.64	1	6727	33.64	4000	16.0	4000	32.0	8.0
2026	09	392067	5521.0	883.36	441.68	2	6727	100.91	33.64	1	6727	33.64	4000	16.0	4000	32.0	8.0
2026	10	392067	5521.0	883.36	441.68	2	6727	100.91	33.64	1	6727	33.64	4000	16.0	4000	32.0	8.0
合计				13407.04	6703.52			1615.1	538.42			538.42		256.0		512.0	128.0

深圳市社会保险基金管理局 社保费缴纳清单 证明专用章

备注：

1. 本证明可作为参保人在本单位参加社会保险的证明。向相关部门提供，查验部门可通过登录网址：https://sipub.sz.gov.cn/vp/，输入下列验真码（ 339282c7d808e631 ）核查，验真码有效期三个月。

2. 生育保险中的险种“1”为生育保险，“2”为生育医疗。

3. 医疗险种中的险种“1”为基本医疗保险一档，“2”为基本医疗保险二档，“4”为基本医疗保险三档，“5”为少儿/大学生医保（医疗保险二档），“6”为统筹医疗保险。

4. 上述“缴费明细”表中带“*”标识为补缴，空行为断缴。带“&”标识为参保单位申请缓缴社会保险费单位缴费部分的时段。该参保人带&标志的缴费年月，养老保险在2026年12月前视同到账，工伤保险、失业保险在2026年12月前视同到账。

5. 居民养老保险、少儿/学生医疗保险缴费情况不在本清单中展示。

6. 如2020年2月至6月的单位缴费部分金额为“0”或者缴费金额减半的，属于按规定减免后实收金额。

7. 单位编号对应的单位名称：

单位编号	单位名称
392067	深圳市大升勘测技术有限公司

深圳市社会保险基金管理局 社保费缴纳清单 证明专用章

打印日期：2026年10月27日

其他人员刘钊证书



普通高等学校

毕业证书

学生 刘钊 性别 男，一九九二年 六 月 十三 日生，于 二〇一一年 九 月至 二〇一五年 六 月在本校 测绘工程 专业 四 年制 本 科学习，修完教学计划规定的全部课程，成绩合格，准予毕业。

校 名：长春工程学院

校（院）长：韩立强印

证书编号：114371201505002048

二〇一五 年 六 月三十 日



广东省建设工程质量安全检测和鉴定协会

Guangdong Association for Quality and Safety Testing and Appraisal of Construction Projects

检测鉴定培训合格证

Training Qualification Certificate of Engineering Test and Appraisal

姓名(Full name)：刘钊 身份证(ID)：220283199206130315

单位(Employer)：深圳市大升勘测技术有限公司

证书编号(Certificate No)：3022513

符合《广东省建设工程质量安全检测和鉴定协会检测人员培训管理办法》对于下列检测项目的要求：

专业	项目（方法）	发证日期	新政策新标准学习情况
监测与测量	建筑变形测量	2018-04-12	无记录

注释：本证依据《广东省建设工程质量安全检测和鉴定协会制定的检测人员培训管理办法》颁发

证书持有者的操作应由雇主授权。

验证网址：http://jcjd.gdjsjcjdxh.com

发证单位盖章

广东省职称证书



姓　　名：刘钊

身份证号：220283199206130315

职称名称：工程师

专　　业：测绘

级　　别：中级

取得方式：职称评审

通过时间：2022年05月15日

评审组织：深圳市国土空间规划专业高级职称评审委员会

证书编号：2203003075103

发证单位：深圳市人力资源和社会保障局

发证时间：2022年07月01日

广东省职称证书 专用章

查询网址：http://www.gdhrss.gov.cn/gdweb/zyjsrc

深圳市社会保险历年参保缴费明细表（个人）

姓名：刘钊　　社保电脑号：641408171　　身份证号码：220283199206130315　　页码：1

参保单位名称：深圳市大升勘测技术有限公司　　单位编号：392067　　计算单位：元

缴费年	月	单位编号	养老保险			医疗保险				生育			工伤保险		失业保险		
			基数	单位交	个人交	险种	基数	单位交	个人交	险种	基数	单位交	基数	单位交	基数	单位交	个人交
2025	07	392067	4775.0	811.75	382.0	1	6733	336.65	134.66	1	6733	33.67	3700	14.8	3700	29.6	7.4
2025	08	392067	4775.0	811.75	382.0	1	6733	336.65	134.66	1	6733	33.67	3700	14.8	3700	29.6	7.4
2025	09	392067	4775.0	811.75	382.0	1	6733	336.65	134.66	1	6733	33.67	3700	14.8	3700	29.6	7.4
2025	10	392067	4775.0	811.75	382.0	1	6733	336.65	134.66	1	6733	33.67	3700	14.8	3700	29.6	7.4
2025	11	392067	4775.0	811.75	382.0	1	6733	336.65	134.66	1	6733	33.67	3700	14.8	3700	29.6	7.4
2025	12	392067	4775.0	811.75	382.0	1	6733	336.65	134.66	1	6733	33.67	3700	14.8	3700	29.6	7.4
2026	01	392067	5510.0	936.7	440.8	1	6727	403.62	134.54	1	6727	33.64	3700	14.8	3700	29.6	7.4
2026	02	392067	5510.0	936.7	440.8	1	6727	403.62	134.54	1	6727	33.64	3700	14.8	3700	29.6	7.4
2026	03	392067	5510.0	936.7	440.8	1	6727	403.62	134.54	1	6727	33.64	3700	14.8	3700	29.6	7.4
2026	04	392067	5510.0	936.7	440.8	1	6727	403.62	134.54	1	6727	33.64	3700	14.8	3700	29.6	7.4
2026	05	392067	5510.0	936.7	440.8	1	6727	403.62	134.54	1	6727	33.64	3700	14.8	3700	29.6	7.4
2026	06	392067	5510.0	936.7	440.8	1	6727	403.62	134.54	1	6727	33.64	3700	14.8	3700	29.6	7.4
2026	07	392067	5521.0	938.57	441.68	1	6727	403.62	134.54	1	6727	33.64	3700	14.8	3700	29.6	7.4
2026	08	392067	5521.0	938.57	441.68	1	6727	403.62	134.54	1	6727	33.64	3700	14.8	3700	29.6	7.4
2026	09	392067	5521.0	938.57	441.68	1	6727	403.62	134.54	1	6727	33.64	3700	14.8	3700	29.6	7.4
2026	10	392067	5521.0	938.57	441.68	1	6727	403.62	134.54	1	6727	33.64	3700	14.8	3700	29.6	7.4
合计				14244.98	6703.52			6056.1	2153.36			538.42		236.8		473.6	118.4

社保费缴纳清单 证明专用章

备注：

1. 本证明可作为参保人在本单位参加社会保险的证明。向相关部门提供，查验部门可通过登录网址：https://sipub.sz.gov.cn/vp/，输入下列验真码（ 339282c7d7ecd4a2 ）核查，验真码有效期三个月。

2. 生育保险中的险种“1”为生育保险，“2”为生育医疗。

3. 医疗险种中的险种“1”为基本医疗保险一档，“2”为基本医疗保险二档，“4”为基本医疗保险三档，“5”为少儿/大学生医保（医疗保险二档），“6”为统筹医疗保险。

4. 上述“缴费明细”表中带“*”标识为补缴，空行为断缴。带“&”标识为参保单位申请缓缴社会保险费单位缴费部分的时段。该参保人带&标志的缴费年月，养老保险在2026年12月前视同到账，工伤保险、失业保险在2026年12月前视同到账。

5. 居民养老保险、少儿/学生医疗保险缴费情况不在本清单中展示。

6. 如2020年2月至6月的单位缴费部分金额为“0”或者缴费金额减半的，属于按规定减免后实收金额。

7. 单位编号对应的单位名称：

单位编号	单位名称
392067	深圳市大升勘测技术有限公司

深圳市社会保险基金管理局

打印日期：2026年10月27日

社保费缴纳清单 证明专用章

普通高等学校

毕业证书



学生 邹晓磊 性别 男，一九八九年 九 月 十四 日生，于 二〇〇七 年 九 月至二〇一〇年 七 月在本校 工程测量技术 专业 三 年制 专 科学习，修完教学计划规定的全部课程，成绩合格，准予毕业。

校 名：江西应用技术职业学院 校（院）长：

证书编号：129421201006000396 二〇一〇 年 七 月 八 日

中华人民共和国教育部学历证书查询网址：http://www.chsi.com.cn

广东省工程勘察设计行业协会

GUANGDONG ENGINEERING EXPLORATION & DESIGN ASSOCIATION

培训合格证书



姓 名：邹晓磊 身份证号：360502198909142536

单位名称：深圳市大升勘测技术有限公司

证书编号：GDKSCL012021000034

发证日期：2021年06月01日 有效期至：2024年05月31日

该学员参加了广东省工程勘察设计行业协会工程测量与监测专业委员会举办的建筑变形测量培训，经考核成绩合格，特发此证。

继续教育日期： 2024年12月27日 有效期至： 2027年12月26日

发证机构（盖章）：

广东省工程勘察设计行业协会

查询网址：http://www.gdkcsj.com/

广东省职称证书



姓　　名：邹晓磊

身份证号：360502198909142536

职称名称：工程师

专　　业：测绘

级　　别：中级

取得方式：职称评审

通过时间：2025年7月12日

评审组织：深圳市国土空间规划专业高级职称评审委员会

证书编号：2503003276160

发证单位：深圳市人力资源和社会保障局

发证时间：2025年11月18日

深圳市社会保险历年参保缴费明细表（个人）

姓名：邹晓磊　　社保电脑号：644978531　　身份证号码：360502198909142536　　页码：1

参保单位名称：深圳市大升勘测技术有限公司　　单位编号：392067　　计算单位：元

缴费年	月	单位编号	养老保险			医疗保险				生育			工伤保险		失业保险		
			基数	单位交	个人交	险种	基数	单位交	个人交	险种	基数	单位交	基数	单位交	基数	单位交	个人交
2025	07	392067	4775.0	764.0	382.0	2	6733	101.0	33.67	1	6733	33.67	3600	14.4	3600	28.8	7.2
2025	08	392067	4775.0	764.0	382.0	2	6733	101.0	33.67	1	6733	33.67	3600	14.4	3600	28.8	7.2
2025	09	392067	4775.0	764.0	382.0	2	6733	101.0	33.67	1	6733	33.67	3600	14.4	3600	28.8	7.2
2025	10	392067	4775.0	764.0	382.0	2	6733	101.0	33.67	1	6733	33.67	3600	14.4	3600	28.8	7.2
2025	11	392067	4775.0	764.0	382.0	2	6733	101.0	33.67	1	6733	33.67	3600	14.4	3600	28.8	7.2
2025	12	392067	4775.0	764.0	382.0	2	6733	101.0	33.67	1	6733	33.67	3600	14.4	3600	28.8	7.2
2026	01	392067	5510.0	881.6	440.8	2	6727	100.91	33.64	1	6727	33.64	3600	14.4	3600	28.8	7.2
2026	02	392067	5510.0	881.6	440.8	2	6727	100.91	33.64	1	6727	33.64	3600	14.4	3600	28.8	7.2
2026	03	392067	5510.0	881.6	440.8	2	6727	100.91	33.64	1	6727	33.64	3600	14.4	3600	28.8	7.2
2026	04	392067	5510.0	881.6	440.8	2	6727	100.91	33.64	1	6727	33.64	3600	14.4	3600	28.8	7.2
2026	05	392067	5510.0	881.6	440.8	2	6727	100.91	33.64	1	6727	33.64	3600	14.4	3600	28.8	7.2
2026	06	392067	5510.0	881.6	440.8	2	6727	100.91	33.64	1	6727	33.64	3600	14.4	3600	28.8	7.2
2026	07	392067	5521.0	883.36	441.68	2	6727	100.91	33.64	1	6727	33.64	3600	14.4	3600	28.8	7.2
2026	08	392067	5521.0	883.36	441.68	2	6727	100.91	33.64	1	6727	33.64	3600	14.4	3600	28.8	7.2
2026	09	392067	5521.0	883.36	441.68	2	6727	100.91	33.64	1	6727	33.64	3600	14.4	3600	28.8	7.2
2026	10	392067	5521.0	883.36	441.68	2	6727	100.91	33.64	1	6727	33.64	3600	14.4	3600	28.8	7.2
合计				13407.04	6703.52			1615.1	538.42			538.42		230.4		460.8	115.2

深圳市社会保险基金管理局 社保费缴纳清单 证明专用章

备注：

1. 本证明可作为参保人在本单位参加社会保险的证明。向相关部门提供，查验部门可通过登录网址：https://sipub.sz.gov.cn/vp/，输入下列验真码（ 339282c7d810611w ）核查，验真码有效期三个月。

2. 生育保险中的险种“1”为生育保险，“2”为生育医疗。

3. 医疗险种中的险种“1”为基本医疗保险一档，“2”为基本医疗保险二档，“4”为基本医疗保险三档，“5”为少儿/大学生医保（医疗保险二档），“6”为统筹医疗保险。

4. 上述“缴费明细”表中带“*”标识为补缴，空行为断缴。带“&”标识为参保单位申请缓缴社会保险费单位缴费部分的时段。该参保人带&标志的缴费年月，养老保险在2026年12月前视同到账，工伤保险、失业保险在2026年12月前视同到账。

5. 居民养老保险、少儿/学生医疗保险缴费情况不在本清单中展示。

6. 如2020年2月至6月的单位缴费部分金额为“0”或者缴费金额减半的，属于按规定减免后实收金额。

7. 单位编号对应的单位名称：

单位编号	单位名称
392067	深圳市大升勘测技术有限公司

深圳市社会保险基金管理局 社保费缴纳清单 证明专用章

打印日期：2026年10月27日

其他人员陈勇军证书

普通高等学校

毕业证书



学生　陈勇军　性别　男，一九九六年　四月　十五日生，于二〇一四年　九月至二〇一七年　六月在本校　工程测量技术　专业　3　年制　专　科学习，修完教学计划规定的全部课程，成绩合格，准予毕业。

校　名：湖南工程职业技术学院　校（院）长：

证书编号：124251201706003020　二〇一七年　六　月　三十　日

中华人民共和国教育部学历证书查询网址：http://www.chsi.com.cn

广东省工程勘察设计行业协会

GUANGDONG ENGINEERING EXPLORATION & DESIGN ASSOCIATION

培训合格证书



姓　名：陈勇军　身份证号：431121199604153411

单位名称：深圳市大升勘测技术有限公司

证书编号：GDKSCL012021000036

发证日期：2021年06月01日　有效期至：2024年05月31日

该学员参加了广东省工程勘察设计行业协会工程测量与监测专业委员会举办的建筑变形测量培训，经考核成绩合格，特发此证。

继续教育日期：　2024年12月27日　有效期至：　2027年12月26日

发证机构（盖章）：

广东省工程勘察设计行业协会

查询网址：http://www.gdkcsj.com/

广东省职称证书



姓　　名：陈勇军

身份证号：431121199604153411

职称名称：工程师

专　　业：测绘地理信息

级　　别：中级

取得方式：职称评审

通过时间：2026年7月5日

评审组织：深圳市国土空间规划专业高级职称评审委员会

证书编号：2603003315637

发证单位：深圳市人力资源和社会保障局

发证时间：2026年11月3日

建筑施工企业综合类专职安全生产管理人员

安全生产考核合格证书

编号：粤建安C3（2021）0143264



姓　　名：陈勇军

性　　别：男

出 生 年 月：1996年04月15日

企 业 名 称：深圳市大升勘测技术有限公司

职　　务：专职安全生产管理人员

初次领证日期：2021年11月29日

有 效 期：2024年08月29日　　至 2027年11月28日

发 证 机 关：广东省住房和城乡建设厅

发 证 日 期：2024 年 08 月 29 日

中华人民共和国住房和城乡建设部 监制

深圳市社会保险历年参保缴费明细表（个人）

姓名：陈勇军　　社保电脑号：638640125　　身份证号码：431121199604153411　　页码：1

参保单位名称：深圳市大升勘测技术有限公司　　单位编号：392067　　计算单位：元

缴费年	月	单位编号	养老保险			医疗保险				生育			工伤保险		失业保险		
			基数	单位交	个人交	险种	基数	单位交	个人交	险种	基数	单位交	基数	单位交	基数	单位交	个人交
2025	07	392067	4775.0	764.0	382.0	2	6733	101.0	33.67	1	6733	33.67	3600	14.4	3600	28.8	7.2
2025	08	392067	4775.0	764.0	382.0	2	6733	101.0	33.67	1	6733	33.67	3600	14.4	3600	28.8	7.2
2025	09	392067	4775.0	764.0	382.0	2	6733	101.0	33.67	1	6733	33.67	3600	14.4	3600	28.8	7.2
2025	10	392067	4775.0	764.0	382.0	2	6733	101.0	33.67	1	6733	33.67	3600	14.4	3600	28.8	7.2
2025	11	392067	4775.0	764.0	382.0	2	6733	101.0	33.67	1	6733	33.67	3600	14.4	3600	28.8	7.2
2025	12	392067	4775.0	764.0	382.0	2	6733	101.0	33.67	1	6733	33.67	3600	14.4	3600	28.8	7.2
2026	01	392067	5510.0	881.6	440.8	2	6727	100.91	33.64	1	6727	33.64	3600	14.4	3600	28.8	7.2
2026	02	392067	5510.0	881.6	440.8	2	6727	100.91	33.64	1	6727	33.64	3600	14.4	3600	28.8	7.2
2026	03	392067	5510.0	881.6	440.8	2	6727	100.91	33.64	1	6727	33.64	3600	14.4	3600	28.8	7.2
2026	04	392067	5510.0	881.6	440.8	2	6727	100.91	33.64	1	6727	33.64	3600	14.4	3600	28.8	7.2
2026	05	392067	5510.0	881.6	440.8	2	6727	100.91	33.64	1	6727	33.64	3600	14.4	3600	28.8	7.2
2026	06	392067	5510.0	881.6	440.8	2	6727	100.91	33.64	1	6727	33.64	3600	14.4	3600	28.8	7.2
2026	07	392067	5521.0	883.36	441.68	2	6727	100.91	33.64	1	6727	33.64	3600	14.4	3600	28.8	7.2
2026	08	392067	5521.0	883.36	441.68	2	6727	100.91	33.64	1	6727	33.64	3600	14.4	3600	28.8	7.2
2026	09	392067	5521.0	883.36	441.68	2	6727	100.91	33.64	1	6727	33.64	3600	14.4	3600	28.8	7.2
2026	10	392067	5521.0	883.36	441.68	2	6727	100.91	33.64	1	6727	33.64	3600	14.4	3600	28.8	7.2
合计				13407.04	6703.52			1615.1	538.42			538.42		230.4		460.8	115.2

深圳市社会保险基金管理局 社保费缴纳清单 证明专用章

备注：

1. 本证明可作为参保人在本单位参加社会保险的证明。向相关部门提供，查验部门可通过登录网址：https://sipub.sz.gov.cn/vp/，输入下列验真码（ 339282c7d7d07c60 ）核查，验真码有效期三个月。

2. 生育保险中的险种“1”为生育保险，“2”为生育医疗。

3. 医疗险种中的险种“1”为基本医疗保险一档，“2”为基本医疗保险二档，“4”为基本医疗保险三档，“5”为少儿/大学生医保（医疗保险二档），“6”为统筹医疗保险。

4. 上述“缴费明细”表中带“*”标识为补缴，空行为断缴。带“&”标识为参保单位申请缓缴社会保险费单位缴费部分的时段。该参保人带&标志的缴费年月，养老保险在2026年12月前视同到账，工伤保险、失业保险在2026年12月前视同到账。

5. 居民养老保险、少儿/学生医疗保险缴费情况不在本清单中展示。

6. 如2020年2月至6月的单位缴费部分金额为“0”或者缴费金额减半的，属于按规定减免后实收金额。

7. 单位编号对应的单位名称：

单位编号	单位名称
392067	深圳市大升勘测技术有限公司

深圳市社会保险基金管理局 社保费缴纳清单 证明专用章

打印日期：2026年10月27日

其他人员周桂祥证书



成人高等教育

毕业证书

学生 周桂祥 性别男，一九九六年 一 月 二十 日生，于二O二三年 三 月至二O二五年 八 月在本校 土木工程 专业 函授 学习，修完 专科起点本 科教学计划规定的全部课程，成绩合格，准予毕业。

校 名：广州理工学院

校（院）长：胡北军

批准文号：教发函〔2020〕42号

证书编号：126685202505002150

二O二五 年 八 月 三十 日

中华人民共和国教育部学历证书查询网址：http://www.chsi.com.cn



广东省建设工程质量安全检测和鉴定协会

Guangdong Association for Quality and Safety Testing and Appraisal of Construction Projects

检测鉴定培训合格证

Training Qualification Certificate of Engineering Test and Appraisal

姓名(Full name)：周桂祥 身份证(ID)：440582199601202770

单位(Employer)：深圳市大升勘测技术有限公司

证书编号(Certificate No)：3032079

符合《广东省建设工程质量安全检测和鉴定协会检测人员培训管理办法》对于下列检测项目的要求：

专业	项目（方法）	发证日期	新政策新标准学习情况
监测与测量	建筑变形测量	2023-03-07	无记录

注释：本证依据《广东省建设工程质量安全检测和鉴定协会制定的检测人员培训管理办法》颁发证书持有者的操作应由雇主授权。

验证网址：http://jcjd.gdjsjcjdxh.com

发证单位盖章

广东省职称证书



姓　　名：周桂祥

身份证号：440582199601202770

职称名称：工程师

专　　业：建筑岩土

级　　别：中级

取得方式：职称评审

通过时间：2026年6月13日

评审组织：深圳市勘察设计专业高级职称评审委员会

证书编号：2603003312483

发证单位：深圳市人力资源和社会保障局

发证时间：2026年10月22日

深圳市社会保险历年参保缴费明细表（个人）

姓名：周桂祥　　社保电脑号：807995190　　身份证号码：440582199601202770　　页码：1

参保单位名称：深圳市大升勘测技术有限公司　　单位编号：392067　　计算单位：元

缴费年	月	单位编号	养老保险			医疗保险				生育			工伤保险		失业保险		
			基数	单位交	个人交	险种	基数	单位交	个人交	险种	基数	单位交	基数	单位交	基数	单位交	个人交
2025	07	392067	4775.0	764.0	382.0	2	6733	101.0	33.67	1	6733	33.67	3600	14.4	3600	28.8	7.2
2025	08	392067	4775.0	764.0	382.0	2	6733	101.0	33.67	1	6733	33.67	3600	14.4	3600	28.8	7.2
2025	09	392067	4775.0	764.0	382.0	2	6733	101.0	33.67	1	6733	33.67	3600	14.4	3600	28.8	7.2
2025	10	392067	4775.0	764.0	382.0	2	6733	101.0	33.67	1	6733	33.67	3600	14.4	3600	28.8	7.2
2025	11	392067	4775.0	764.0	382.0	2	6733	101.0	33.67	1	6733	33.67	3600	14.4	3600	28.8	7.2
2025	12	392067	4775.0	764.0	382.0	2	6733	101.0	33.67	1	6733	33.67	3600	14.4	3600	28.8	7.2
2026	01	392067	5510.0	881.6	440.8	2	6727	100.91	33.64	1	6727	33.64	3600	14.4	3600	28.8	7.2
2026	02	392067	5510.0	881.6	440.8	2	6727	100.91	33.64	1	6727	33.64	3600	14.4	3600	28.8	7.2
2026	03	392067	5510.0	881.6	440.8	2	6727	100.91	33.64	1	6727	33.64	3600	14.4	3600	28.8	7.2
2026	04	392067	5510.0	881.6	440.8	2	6727	100.91	33.64	1	6727	33.64	3600	14.4	3600	28.8	7.2
2026	05	392067	5510.0	881.6	440.8	2	6727	100.91	33.64	1	6727	33.64	3600	14.4	3600	28.8	7.2
2026	06	392067	5510.0	881.6	440.8	2	6727	100.91	33.64	1	6727	33.64	3600	14.4	3600	28.8	7.2
2026	07	392067	5521.0	883.36	441.68	2	6727	100.91	33.64	1	6727	33.64	3600	14.4	3600	28.8	7.2
2026	08	392067	5521.0	883.36	441.68	2	6727	100.91	33.64	1	6727	33.64	3600	14.4	3600	28.8	7.2
2026	09	392067	5521.0	883.36	441.68	2	6727	100.91	33.64	1	6727	33.64	3600	14.4	3600	28.8	7.2
2026	10	392067	5521.0	883.36	441.68	2	6727	100.91	33.64	1	6727	33.64	3600	14.4	3600	28.8	7.2
合计				13407.04	6703.52			1615.1	538.42			538.42		230.4		460.8	115.2

社保费缴纳清单
证明专用章

备注：

1. 本证明可作为参保人在本单位参加社会保险的证明。向相关部门提供，查验部门可通过登录网址：https://sipub.sz.gov.cn/vp/，输入下列验真码（ 339282c7d80c2457 ）核查，验真码有效期三个月。

2. 生育保险中的险种“1”为生育保险，“2”为生育医疗。

3. 医疗险种中的险种“1”为基本医疗保险一档，“2”为基本医疗保险二档，“4”为基本医疗保险三档，“5”为少儿/大学生医保（医疗保险二档），“6”为统筹医疗保险。

4. 上述“缴费明细”表中带“*”标识为补缴，空行为断缴。带“&”标识为参保单位申请缓缴社会保险费单位缴费部分的时段。该参保人带&标志的缴费年月，养老保险在2026年12月前视同到账，工伤保险、失业保险在2026年12月前视同到账。

5. 居民养老保险、少儿/学生医疗保险缴费情况不在本清单中展示。

6. 如2020年2月至6月的单位缴费部分金额为“0”或者缴费金额减半的，属于按规定减免后实收金额。

7. 单位编号对应的单位名称：

单位编号	单位名称
392067	深圳市大升勘测技术有限公司

深圳市社会保险基金管理局
社保费缴纳清单
证明专用章

打印日期：2026年10月27日

普通高等学校

毕业证书



学生 赵文天 性别 男，一九八六年二 月十六 日生，于 二〇〇八年 九 月至二〇一一年 七 月在本校 基础工程技术(岩土工程方向) 专业 三 年制 专 科学习，修完教学计划规定的全部课程，成绩合格，准予毕业。

校 名：甘肃工业职业技术学院 校（院）长：曹明爱印

证书编号：128361201106000967 二〇一一年 七 月 一 日

中华人民共和国教育部学历证书查询网址：http://www.chsi.com.cn

广东省职称证书



姓　　名：赵文天

身份证号：620521198602166018

职称名称：工程师

专　　业：建筑岩土

级　　别：中级

取得方式：职称评审

通过时间：2021年04月11日

评审组织：深圳市勘察设计专业高级职称评审委员会

证书编号：2103003061837

发证单位：深圳市人力资源和社会保障局

发证时间：2021年08月02日

广东省职称证书 专用章

查询网址：http://www.gdhrss.gov.cn/gdweb/zyjsrc

深圳市社会保险历年参保缴费明细表（个人）

姓名：赵文天　　社保电脑号：635684235　　身份证号码：620521198602166018　　页码：1

参保单位名称：深圳市大升勘测技术有限公司　　单位编号：392067　　计算单位：元

缴费年	月	单位编号	养老保险			医疗保险				生育			工伤保险		失业保险		
			基数	单位交	个人交	险种	基数	单位交	个人交	险种	基数	单位交	基数	单位交	基数	单位交	个人交
2025	07	392067	4775.0	811.75	382.0	1	6733	336.65	134.66	1	6733	33.67	3600	14.4	3600	28.8	7.2
2025	08	392067	4775.0	811.75	382.0	1	6733	336.65	134.66	1	6733	33.67	3600	14.4	3600	28.8	7.2
2025	09	392067	4775.0	811.75	382.0	1	6733	336.65	134.66	1	6733	33.67	3600	14.4	3600	28.8	7.2
2025	10	392067	4775.0	811.75	382.0	1	6733	336.65	134.66	1	6733	33.67	3600	14.4	3600	28.8	7.2
2025	11	392067	4775.0	811.75	382.0	1	6733	336.65	134.66	1	6733	33.67	3600	14.4	3600	28.8	7.2
2025	12	392067	4775.0	811.75	382.0	1	6733	336.65	134.66	1	6733	33.67	3600	14.4	3600	28.8	7.2
2026	01	392067	5510.0	936.7	440.8	1	6727	403.62	134.54	1	6727	33.64	3600	14.4	3600	28.8	7.2
2026	02	392067	5510.0	936.7	440.8	1	6727	403.62	134.54	1	6727	33.64	3600	14.4	3600	28.8	7.2
2026	03	392067	5510.0	936.7	440.8	1	6727	403.62	134.54	1	6727	33.64	3600	14.4	3600	28.8	7.2
2026	04	392067	5510.0	936.7	440.8	1	6727	403.62	134.54	1	6727	33.64	3600	14.4	3600	28.8	7.2
2026	05	392067	5510.0	936.7	440.8	1	6727	403.62	134.54	1	6727	33.64	3600	14.4	3600	28.8	7.2
2026	06	392067	5510.0	936.7	440.8	1	6727	403.62	134.54	1	6727	33.64	3600	14.4	3600	28.8	7.2
2026	07	392067	5521.0	938.57	441.68	1	6727	403.62	134.54	1	6727	33.64	3600	14.4	3600	28.8	7.2
2026	08	392067	5521.0	938.57	441.68	1	6727	403.62	134.54	1	6727	33.64	3600	14.4	3600	28.8	7.2
2026	09	392067	5521.0	938.57	441.68	1	6727	403.62	134.54	1	6727	33.64	3600	14.4	3600	28.8	7.2
2026	10	392067	5521.0	938.57	441.68	1	6727	403.62	134.54	1	6727	33.64	3600	14.4	3600	28.8	7.2
合计				14244.98	6703.52			6056.1	2153.36			538.42		230.4		460.8	115.2

社保费缴纳清单
证明专用章

备注：

1. 本证明可作为参保人在本单位参加社会保险的证明。向相关部门提供，查验部门可通过登录网址：https://sipub.sz.gov.cn/vp/，输入下列验真码（ 339282c7d80b611p ）核查，验真码有效期三个月。

2. 生育保险中的险种“1”为生育保险，“2”为生育医疗。

3. 医疗险种中的险种“1”为基本医疗保险一档，“2”为基本医疗保险二档，“4”为基本医疗保险三档，“5”为少儿/大学生医保（医疗保险二档），“6”为统筹医疗保险。

4. 上述“缴费明细”表中带“*”标识为补缴，空行为断缴。带“&”标识为参保单位申请缓缴社会保险费单位缴费部分的时段。该参保人带&标志的缴费年月，养老保险在2026年12月前视同到账，工伤保险、失业保险在2026年12月前视同到账。

5. 居民养老保险、少儿/学生医疗保险缴费情况不在本清单中展示。

6. 如2020年2月至6月的单位缴费部分金额为“0”或者缴费金额减半的，属于按规定减免后实收金额。

7. 单位编号对应的单位名称：

单位编号	单位名称
392067	深圳市大升勘测技术有限公司

深圳市社会保险基金管理局
社保费缴纳清单
证明专用章

打印日期：2026年10月27日

普通高等学校

毕业证书



学生 朱康 性别 男，一九九一年 二 月二 日生，于 二〇〇六年 九 月至二〇一一年 七 月在本校 国土资源调查专业五年一贯制专科（高职）学习，修完教学计划规定的全部课程，成绩合格，准予毕业。

校 名：江西应用技术职业学院 校（院）长：

证书编号：129421201106001355

二〇一一 年 七 月 五 日

中华人民共和国教育部学历证书查询网址：http://www.chsi.com.cn

广东省职称证书



姓　　名：朱康

身份证号：360781199102022059

职称名称：工程师

专　　业：岩土工程

级　　别：中级

取得方式：职称评审

通过时间：2023年05月08日

评审组织：深圳市勘察设计专业高级职称评审委员会

证书编号：2303003112816

发证单位：深圳市人力资源和社会保障局

发证时间：2023年07月05日

广东省职称证书 专用章

查询网址：http://www.gdhrss.gov.cn/gdweb/zyjsrc

深圳市社会保险历年参保缴费明细表（个人）

姓名：朱康　　社保电脑号：649705562　　身份证号码：360781199102022059　　页码：1

参保单位名称：深圳市大升勘测技术有限公司　　单位编号：392067　　计算单位：元

缴费年	月	单位编号	养老保险			医疗保险				生育			工伤保险		失业保险		
			基数	单位交	个人交	险种	基数	单位交	个人交	险种	基数	单位交	基数	单位交	基数	单位交	个人交
2025	07	392067	4775.0	764.0	382.0	2	6733	101.0	33.67	1	6733	33.67	3600	14.4	3600	28.8	7.2
2025	08	392067	4775.0	764.0	382.0	2	6733	101.0	33.67	1	6733	33.67	3600	14.4	3600	28.8	7.2
2025	09	392067	4775.0	764.0	382.0	2	6733	101.0	33.67	1	6733	33.67	3600	14.4	3600	28.8	7.2
2025	10	392067	4775.0	764.0	382.0	2	6733	101.0	33.67	1	6733	33.67	3600	14.4	3600	28.8	7.2
2025	11	392067	4775.0	764.0	382.0	2	6733	101.0	33.67	1	6733	33.67	3600	14.4	3600	28.8	7.2
2025	12	392067	4775.0	764.0	382.0	2	6733	101.0	33.67	1	6733	33.67	3600	14.4	3600	28.8	7.2
2026	01	392067	5510.0	881.6	440.8	2	6727	100.91	33.64	1	6727	33.64	3600	14.4	3600	28.8	7.2
2026	02	392067	5510.0	881.6	440.8	2	6727	100.91	33.64	1	6727	33.64	3600	14.4	3600	28.8	7.2
2026	03	392067	5510.0	881.6	440.8	2	6727	100.91	33.64	1	6727	33.64	3600	14.4	3600	28.8	7.2
2026	04	392067	5510.0	881.6	440.8	2	6727	100.91	33.64	1	6727	33.64	3600	14.4	3600	28.8	7.2
2026	05	392067	5510.0	881.6	440.8	2	6727	100.91	33.64	1	6727	33.64	3600	14.4	3600	28.8	7.2
2026	06	392067	5510.0	881.6	440.8	2	6727	100.91	33.64	1	6727	33.64	3600	14.4	3600	28.8	7.2
2026	07	392067	5521.0	883.36	441.68	2	6727	100.91	33.64	1	6727	33.64	3600	14.4	3600	28.8	7.2
2026	08	392067	5521.0	883.36	441.68	2	6727	100.91	33.64	1	6727	33.64	3600	14.4	3600	28.8	7.2
2026	09	392067	5521.0	883.36	441.68	2	6727	100.91	33.64	1	6727	33.64	3600	14.4	3600	28.8	7.2
2026	10	392067	5521.0	883.36	441.68	2	6727	100.91	33.64	1	6727	33.64	3600	14.4	3600	28.8	7.2
合计				13407.04	6703.52			1615.1	538.42			538.42		230.4		460.8	115.2

社保费缴纳清单
证明专用章

备注：

1. 本证明可作为参保人在本单位参加社会保险的证明。向相关部门提供，查验部门可通过登录网址：https://sipub.sz.gov.cn/vp/，输入下列验真码（ 339282c7d80e5110 ）核查，验真码有效期三个月。

2. 生育保险中的险种“1”为生育保险，“2”为生育医疗。

3. 医疗险种中的险种“1”为基本医疗保险一档，“2”为基本医疗保险二档，“4”为基本医疗保险三档，“5”为少儿/大学生医保（医疗保险二档），“6”为统筹医疗保险。

4. 上述“缴费明细”表中带“*”标识为补缴，空行为断缴。带“&”标识为参保单位申请缓缴社会保险费单位缴费部分的时段。该参保人带&标志的缴费年月，养老保险在2026年12月前视同到账，工伤保险、失业保险在2026年12月前视同到账。

5. 居民养老保险、少儿/学生医疗保险缴费情况不在本清单中展示。

6. 如2020年2月至6月的单位缴费部分金额为“0”或者缴费金额减半的，属于按规定减免后实收金额。

7. 单位编号对应的单位名称：

单位编号	单位名称
392067	深圳市大升勘测技术有限公司

深圳市社会保险基金管理局
打印日期：2026年01月27日

社保费缴纳清单
证明专用章

其他人员李立华证书



普通高等学校

毕业证书

学生 李立华 性别男，一九九四年二月十九日生，

于二〇一三年九月至二〇一七年七月在本校 地质工程

专业 四 年制 本 科学习，修完教学计划规定的全部课程，成绩合格，

准予毕业。

校 名：江西理工大学 校（院）长：杨斌

证书编号:104071201705002830 二〇一七年七月一日

中华人民共和国教育部学历证书查询网址：http://www.chsi.com.cn

广东省职称证书



姓　　名：李立华

身份证号：360733199402195911

职称名称：工程师

专　　业：建筑岩土

级　　别：中级

取得方式：职称评审

通过时间：2024年5月19日

评审组织：深圳市勘察设计专业高级职称评审委员会

证书编号：2403003198049

发证单位：深圳市人力资源和社会保障局

发证时间：2024年8月20日

深圳市社会保险历年参保缴费明细表（个人）

姓名：李立华　　社保电脑号：803760333　　身份证号码：360733199402195911　　页码：1

参保单位名称：深圳市大升勘测技术有限公司　　单位编号：392067　　计算单位：元

缴费年	月	单位编号	养老保险			医疗保险				生育			工伤保险		失业保险		
			基数	单位交	个人交	险种	基数	单位交	个人交	险种	基数	单位交	基数	单位交	基数	单位交	个人交
2025	07	392067	4775.0	811.75	382.0	1	6733	336.65	134.66	1	6733	33.67	3600	14.4	3600	28.8	7.2
2025	08	392067	4775.0	811.75	382.0	1	6733	336.65	134.66	1	6733	33.67	3600	14.4	3600	28.8	7.2
2025	09	392067	4775.0	811.75	382.0	1	6733	336.65	134.66	1	6733	33.67	3600	14.4	3600	28.8	7.2
2025	10	392067	4775.0	811.75	382.0	1	6733	336.65	134.66	1	6733	33.67	3600	14.4	3600	28.8	7.2
2025	11	392067	4775.0	811.75	382.0	1	6733	336.65	134.66	1	6733	33.67	3600	14.4	3600	28.8	7.2
2025	12	392067	4775.0	811.75	382.0	1	6733	336.65	134.66	1	6733	33.67	3600	14.4	3600	28.8	7.2
2026	01	392067	5510.0	936.7	440.8	1	6727	403.62	134.54	1	6727	33.64	3600	14.4	3600	28.8	7.2
2026	02	392067	5510.0	936.7	440.8	1	6727	403.62	134.54	1	6727	33.64	3600	14.4	3600	28.8	7.2
2026	03	392067	5510.0	936.7	440.8	1	6727	403.62	134.54	1	6727	33.64	3600	14.4	3600	28.8	7.2
2026	04	392067	5510.0	936.7	440.8	1	6727	403.62	134.54	1	6727	33.64	3600	14.4	3600	28.8	7.2
2026	05	392067	5510.0	936.7	440.8	1	6727	403.62	134.54	1	6727	33.64	3600	14.4	3600	28.8	7.2
2026	06	392067	5510.0	936.7	440.8	1	6727	403.62	134.54	1	6727	33.64	3600	14.4	3600	28.8	7.2
2026	07	392067	5521.0	938.57	441.68	1	6727	403.62	134.54	1	6727	33.64	3600	14.4	3600	28.8	7.2
2026	08	392067	5521.0	938.57	441.68	1	6727	403.62	134.54	1	6727	33.64	3600	14.4	3600	28.8	7.2
2026	09	392067	5521.0	938.57	441.68	1	6727	403.62	134.54	1	6727	33.64	3600	14.4	3600	28.8	7.2
2026	10	392067	5521.0	938.57	441.68	1	6727	403.62	134.54	1	6727	33.64	3600	14.4	3600	28.8	7.2
合计				14244.98	6703.52			6056.1	2153.36			538.42		230.4		460.8	115.2

社保费缴纳清单
证明专用章

备注：

1. 本证明可作为参保人在本单位参加社会保险的证明。向相关部门提供，查验部门可通过登录网址：https://sipub.sz.gov.cn/vp/，输入下列验真码（ 339282c7d7e8d34r ）核查，验真码有效期三个月。

2. 生育保险中的险种“1”为生育保险，“2”为生育医疗。

3. 医疗险种中的险种“1”为基本医疗保险一档，“2”为基本医疗保险二档，“4”为基本医疗保险三档，“5”为少儿/大学生医保（医疗保险二档），“6”为统筹医疗保险。

4. 上述“缴费明细”表中带“*”标识为补缴，空行为断缴。带“&”标识为参保单位申请缓缴社会保险费单位缴费部分的时段。该参保人带&标志的缴费年月，养老保险在2026年12月前视同到账，工伤保险、失业保险在2026年12月前视同到账。

5. 居民养老保险、少儿/学生医疗保险缴费情况不在本清单中展示。

6. 如2020年2月至6月的单位缴费部分金额为“0”或者缴费金额减半的，属于按规定减免后实收金额。

7. 单位编号对应的单位名称：

单位编号	单位名称
392067	深圳市大升勘测技术有限公司

深圳市社会保险基金管理局
打印日期：2026年10月27日

社保费缴纳清单
证明专用章

其他人员谢威晨证书

普通高等学校



毕业证书

学生 谢威晨 性别 男 ，一九九三 年 四 月 四 日生，于二〇一二年 九 月至二〇一六年 七 月在本校 资源勘查工程专业 四 年制 本 科学习，修完教学计划规定的全部课程，成绩合格，准予毕业。

校 名：东华理工大学 校（院）长：柳和生

证书编号：104051201605000144 二〇一六 年 七 月 十 日

中华人民共和国教育部学历证书查询网址：http://www.chsi.com.cn

广东省职称证书



姓　　名：谢威晨

身份证号：362525199304041995

职称名称：工程师

专　　业：建筑岩土

级　　别：中级

取得方式：职称评审

通过时间：2024年5月19日

评审组织：深圳市勘察设计专业高级职称评审委员会

证书编号：2403003198037

发证单位：深圳市人力资源和社会保障局

发证时间：2024年8月20日

深圳市社会保险历年参保缴费明细表（个人）

姓名：谢威晨　　社保电脑号：634385495　　身份证号码：362525199304041995　　页码：1

参保单位名称：深圳市大升勘测技术有限公司　　单位编号：392067　　计算单位：元

缴费年	月	单位编号	养老保险			医疗保险				生育			工伤保险		失业保险		
			基数	单位交	个人交	险种	基数	单位交	个人交	险种	基数	单位交	基数	单位交	基数	单位交	个人交
2025	07	392067	4775.0	811.75	382.0	1	6733	336.65	134.66	1	6733	33.67	3600	14.4	3600	28.8	7.2
2025	08	392067	4775.0	811.75	382.0	1	6733	336.65	134.66	1	6733	33.67	3600	14.4	3600	28.8	7.2
2025	09	392067	4775.0	811.75	382.0	1	6733	336.65	134.66	1	6733	33.67	3600	14.4	3600	28.8	7.2
2025	10	392067	4775.0	811.75	382.0	1	6733	336.65	134.66	1	6733	33.67	3600	14.4	3600	28.8	7.2
2025	11	392067	4775.0	811.75	382.0	1	6733	336.65	134.66	1	6733	33.67	3600	14.4	3600	28.8	7.2
2025	12	392067	4775.0	811.75	382.0	1	6733	336.65	134.66	1	6733	33.67	3600	14.4	3600	28.8	7.2
2026	01	392067	5510.0	936.7	440.8	1	6727	403.62	134.54	1	6727	33.64	3600	14.4	3600	28.8	7.2
2026	02	392067	5510.0	936.7	440.8	1	6727	403.62	134.54	1	6727	33.64	3600	14.4	3600	28.8	7.2
2026	03	392067	5510.0	936.7	440.8	1	6727	403.62	134.54	1	6727	33.64	3600	14.4	3600	28.8	7.2
2026	04	392067	5510.0	936.7	440.8	1	6727	403.62	134.54	1	6727	33.64	3600	14.4	[illegible]	28.8	7.2
2026	05	392067	5510.0	936.7	440.8	1	6727	403.62	134.54	1	6727	33.64	3600	[illegible]	[illegible]	[illegible]	7.2
2026	06	392067	5510.0	936.7	440.8	1	6727	403.62	134.54	1	6727	33.64	3600	14.4	3600	28.8	7.2
2026	07	392067	5521.0	938.57	441.68	1	6727	403.62	134.54	1	6727	33.64	3600	14.4	3600	28.8	7.2
2026	08	392067	5521.0	938.57	441.68	1	6727	403.62	134.54	1	6727	33.64	3600	14.4	3600	28.8	7.2
2026	09	392067	5521.0	938.57	441.68	1	6727	403.62	134.54	1	6727	33.64	3600	14.4	3600	28.8	7.2
2026	10	392067	5521.0	938.57	441.68	1	6727	403.62	134.54	1	6727	33.64	3600	14.4	3600	28.8	7.2
合计				14244.98	6703.52			6056.1	2153.36			538.42		230.4		460.8	115.2

备注：

1. 本证明可作为参保人在本单位参加社会保险的证明。向相关部门提供，查验部门可通过登录网址：https://sipub.sz.gov.cn/vp/，输入下列验真码（ 339282c7d7f8cf81 ）核查，验真码有效期三个月。

2. 生育保险中的险种“1”为生育保险，“2”为生育医疗。

3. 医疗险种中的险种“1”为基本医疗保险一档，“2”为基本医疗保险二档，“4”为基本医疗保险三档，“5”为少儿/大学生医保（医疗保险二档），“6”为统筹医疗保险。

4. 上述“缴费明细”表中带“*”标识为补缴，空行为断缴。带“&”标识为参保单位申请缓缴社会保险费单位缴费部分的时段。该参保人带&标志的缴费年月，养老保险在2026年12月前视同到账，工伤保险、失业保险在2026年12月前视同到账。

5. 居民养老保险、少儿/学生医疗保险缴费情况不在本清单中展示。

6. 如2020年2月至6月的单位缴费部分金额为“0”或者缴费金额减半的，属于按规定减免后实收金额。

7. 单位编号对应的单位名称：

单位编号	单位名称
392067	深圳市大升勘测技术有限公司

深圳市社会保险基金管理局

打印日期：2026年10月27日

普通高等学校

毕业证书



学生 王富渊 性别 男，一九九五 年 九 月 二 日生，于二〇一三 年 九 月至二〇一六年 九 月在本校 工程测量技术 专业 三 年制 专 科学习，修完教学计划规定的全部课程，成绩合格，准予毕业。

校 名：阳泉职业技术学院 校（院）长：卫英慧

证书编号：128931201606310473 二〇一六 年 九 月二十 日

中华人民共和国教育部学历证书查询网址：http://www.chsi.com.cn

中华人民共和国注册测绘师

注 册 证

本证书是中华人民共和国注册测绘师的执业凭证，准予持证人在执业范围和注册有效期内执业。



姓 名：王富渊

证书编号：254403352(00)

中华人民共和国自然资源部

自然资源部

证书流水号：91331 有效期至：2028-03-19

广东省职称证书



姓　　名：王富渊

身份证号：142732199509025634

职称名称：工程师

专　　业：测绘地理信息

级　　别：中级

取得方式：职称评审

通过时间：2026年7月5日

评审组织：深圳市国土空间规划专业高级职称评审委员会

证书编号：2603003316262

发证单位：深圳市人力资源和社会保障局

发证时间：2026年11月3日

深圳市社会保险历年参保缴费明细表（个人）

姓名：王富渊　　社保电脑号：648982426　　身份证号码：142732199509025634　　页码：1

参保单位名称：深圳市大升勘测技术有限公司　　单位编号：392067　　计算单位：元

缴费年	月	单位编号	养老保险			医疗保险				生育			工伤保险		失业保险		
			基数	单位交	个人交	险种	基数	单位交	个人交	险种	基数	单位交	基数	单位交	基数	单位交	个人交
2025	07	392067	4775.0	811.75	382.0	1	6733	336.65	134.66	1	6733	33.67	3600	14.4	3600	28.8	7.2
2025	08	392067	4775.0	811.75	382.0	1	6733	336.65	134.66	1	6733	33.67	3600	14.4	3600	28.8	7.2
2025	09	392067	4775.0	811.75	382.0	1	6733	336.65	134.66	1	6733	33.67	3600	14.4	3600	28.8	7.2
2025	10	392067	4775.0	811.75	382.0	1	6733	336.65	134.66	1	6733	33.67	3600	14.4	3600	28.8	7.2
2025	11	392067	4775.0	811.75	382.0	1	6733	336.65	134.66	1	6733	33.67	3600	14.4	3600	28.8	7.2
2025	12	392067	4775.0	811.75	382.0	1	6733	336.65	134.66	1	6733	33.67	3600	14.4	3600	28.8	7.2
2026	01	392067	5510.0	936.7	440.8	1	6727	403.62	134.54	1	6727	33.64	3600	14.4	3600	28.8	7.2
2026	02	392067	5510.0	936.7	440.8	1	6727	403.62	134.54	1	6727	33.64	3600	14.4	3600	28.8	7.2
2026	03	392067	5510.0	936.7	440.8	1	6727	403.62	134.54	1	6727	33.64	3600	14.4	3600	28.8	7.2
2026	04	392067	5510.0	936.7	440.8	1	6727	403.62	134.54	1	6727	33.64	3600	14.4	3600	28.8	7.2
2026	05	392067	5510.0	936.7	440.8	1	6727	403.62	134.54	1	6727	33.64	3600	14.4	3600	28.8	7.2
2026	06	392067	5510.0	936.7	440.8	1	6727	403.62	134.54	1	6727	33.64	3600	14.4	3600	28.8	7.2
2026	07	392067	5521.0	938.57	441.68	1	6727	403.62	134.54	1	6727	33.64	3600	14.4	3600	28.8	7.2
2026	08	392067	5521.0	938.57	441.68	1	6727	403.62	134.54	1	6727	33.64	3600	14.4	3600	28.8	7.2
2026	09	392067	5521.0	938.57	441.68	1	6727	403.62	134.54	1	6727	33.64	3600	14.4	3600	28.8	7.2
2026	10	392067	5521.0	938.57	441.68	1	6727	403.62	134.54	1	6727	33.64	3600	14.4	3600	28.8	7.2
合计				14244.98	6703.52			6056.1	2153.36			538.42		230.4		460.8	115.2

社保费缴纳清单 证明专用章

备注：

1. 本证明可作为参保人在本单位参加社会保险的证明。向相关部门提供，查验部门可通过登录
网址：https://sipub.sz.gov.cn/vp/，输入下列验真码（ 339282c7d7f3ad33 ）核查，验真码有效期三个月。

2. 生育保险中的险种“1”为生育保险，“2”为生育医疗。

3. 医疗险种中的险种“1”为基本医疗保险一档，“2”为基本医疗保险二档，“4”为基本医疗保险三档，“5”为少儿/大学生医保（医疗保险二档），“6”为统筹医疗保险。

4. 上述“缴费明细”表中带“*”标识为补缴，空行为断缴。带“&”标识为参保单位申请缓缴社会保险费单位缴费部分的时段。该参保人带&标志的缴费年月，养老保险在2026年12月前视同到账，工伤保险、失业保险在2026年12月前视同到账。

5. 居民养老保险、少儿/学生医疗保险缴费情况不在本清单中展示。

6. 如2020年2月至6月的单位缴费部分金额为“0”或者缴费金额减半的，属于按规定减免后实收金额。

7. 单位编号对应的单位名称：

单位编号	单位名称
392067	深圳市大升勘测技术有限公司

深圳市社会保险基金管理局
打印日期：2026年10月27日

社保费缴纳清单 证明专用章

五、中小企业划型情况

中小企业声明函

致招标人：深圳市龙岗区水务局

我方（投标人名称）深圳市大升勘测技术有限公司 现参加招标工程（标段名称）2021年龙岗区龙岗河流域、观澜河流域、深圳河流域水务工程（水污染治理、内涝整治部分）—平湖火车站隧道口内涝点整治工程（涉铁部分）第三方监测 的投标（标段编号：2101-440307-04-01-409649073003），我方郑重声明：

一、按《中小企业划型标准规定》（工信部联企业〔2011〕300号），我方**属于**□中 ☑小 □微企业。

二、按《深圳市住房和建设局关于在政府投资建设工程招标投标中落实支持中小业发展政策的通知》（深建市场〔2024〕3号），我方不存在与大型企业的负责人为同一人，不存在与大型企业有直接控股、管理关系。

本企业对上述声明内容的真实性负责。如有虚假，将接受招标人依照相关法律法规取消我方中标资格并追求我方相应责任。

投标人：深圳市大升勘测技术有限公司（加盖公章）

法定代表人或其委托代理人：（签字或加盖私章）

2026年 11 月 11 日

备注：1.中小企业按照《关于印发中小企业划型标准规定的通知》（工信部联企业〔2011〕300号）等规定进行确定。2.若投标人为中小企业的，须提供《中小企业声明函》，若未提供或未按格式或未按要求加盖公章的，所造成的不良后果由投标人自行承担。组成联合体投标的，若联合体各方均为中小企业则各方均需提供《中小企业声明函》；大型企业与中小企业组成联合体参与投标，中小企业单位需提供《中小企业声明函》。