标段编号： 2504-440343-04-01-163157005001

深圳市建设工程勘察招标投标文件

标段名称： 大鹏办事处龙岐地块公共停车场建设工程（监测工程）

投标文件内容： 资信标文件

投标人： 深圳地质建设工程公司

日期： 2026年10月15日

一、企业同类业绩

资信要素名称	填报模板
企业同类业绩（同类业绩指房建类监测业绩）（不超过三项）	**1**、项目名称：广东省深圳市南山区 T107-0107 地块基坑及主体监测服务 合同价：**532.51432** 万元 合同签订时间：**2025.3.21** 业绩类别：房建类第三方监测 **2**、项目名称：京东 2022-京东深圳总部大厦项目基坑监测工程 合同价：**569.2884** 万元 合同签订时间：**2022.4.22** 业绩类别：房建类第三方监测 3、项目名称：七街坊联建大厦(T501-0104、T501-0105、T501-0106)土石方和基坑第三方监测 合同价：**216.1433** 万元 合同签订时间：**2024** 年 **1** 月 **18** 日 业绩类别：房建类第三方监测

注：1.业绩证明材料须同时提供合同原件扫描件（需清晰可辩，包含封面和完整的协议书），若合同无法体现业绩类别为同类业绩的，还需提供业主出具的证明原件扫描件，否则不予计取。

2.业绩证明材料原件扫描件不清晰的，投标人需在规定时间内及时澄清，否则不予计取。

3. 金额以合同金额为准，合同未体现的以中标通知书金额为准，合同无签订时间不予计取。

4.业绩提供不超过三项，如提交业绩超过三项的,按顺序计取前三项。

5.投标人申报业绩中定义模糊的业绩类别，招标人将依据自己的判断来进行界定，不再向投标人进行解释说明，投标人在业绩申报时应充分考虑对“业绩类别”定义理解偏差所带来的风险。

业绩证明文件

1、广东省深圳市南山区 T107-0107 地块基坑及主体监测服务

华润置地
CR LAND

C2025096

合同编号：CRLSZ-HHXM-GW-25007

2025096

广东省深圳市南山区 T107-0107 地块
基坑及主体监测服务合同

发 包 人：深圳市润海发展房地产有限公司

承 包 人：深圳地质建设工程公司

时　　间：2025年3月

广东省深圳市南山区 T107-0107 地块基坑及主体监测服务合同

合同编号：CRLSZ-HHXM-GW-25007

本合同由以下双方签署：

甲方：深圳市润海发展房地产有限公司

地址：深圳市南山区粤海街道海珠社区后海滨路 3368 号鹏润达商业广场 2105

法定代表人：刘显勇

联系人：廖晓忠

联系电话：13670208892

电子邮箱：/

传真：/

乙方：深圳地质建设工程公司

地址：深圳市罗湖区宝岗路 7 号地质局 301

法定代表人：荣延祥

联系人：罗瑞辉

联系电话：13510090901

电子邮箱：/

传真：/

依据《中华人民共和国民法典》等有关法律规定，遵循平等、自愿、公平和诚实信用的原则，双方经友好协商，就 广东省深圳市南山区 T107-0107 地块基坑及主体监测服务合同 事宜达成一致，订立本合同，以资信守。

第一条 工程概况

1.1 项目名称：中国深圳市南山区粤海街道 T107-0107 地块项目

1.2 项目地点：深圳市深圳市南山区后海滨路与登良路交汇处

第二条 合同范围及合同总价

2.1 合同范围：包括但不限于【 T107-0107 地块项目基坑及主体监测的工作 】，详见合同附件一。乙方按照甲方的开工指令，根据已确定的设计图纸及指定的区域在指定日期内进行施工。

2.2 本合同约定工程的价款按照下述第 2.2.2 的约定执行：不论选择以下哪种约定执行，均视为甲乙双方已清楚合同价格（不论总价或单价）已包含了相应开具发票条件所包含之全部成本。

2.2.1 总价包干合同（图纸与技术要求包干，□包括水电费 □不包括水电费）：

就本工程甲方将支付乙方之合同含税总价为为（大写）_____（小写：RMB _____），其中合同金额（不含增值税）为 RMB _____，按_____税率计算的增值税税金总额为 RMB _____）。此价格为包干价，包括按图纸所绘画及合同所说明的内容包干，包括但不限于包深化设计、包工包料包机械、包工期、包运输、包保险、包储存、包质量、包施工措施、包验收、包保修、包施工风险、包规费、包增值税及其他税金以及完成该工程的一切费用。合同总价除甲方发出的设计/工程变更外不作调整，亦不会因人工费、物价、费率或汇率的变动而有所调整。

2.2.2 单价合同：

就本工程甲方将支付乙方之合同含税总价为（大写）伍佰叁拾贰万伍仟壹佰肆拾叁元贰角（小写：RMB 5,325,143.20 ），其中合同金额（不含增值税）为 RMB 5,023,720.00 ，按 6% 税率计算的增值税税金总额为 RMB 301,423.20 ）。合同单价为综合单价，包括但不限于包深化设计、包工包料包机械、包工期、包运输、包保险、包储存、包质量、包施工措施、包验收、包保修、包施工风险、包规费、包增值税及其他税金以及完成该清单项目的一切费用。结算时，合同单价不予

（本页为以下双方关于《》的签字页，无正文）

本合同由以下双方于【】年【】月【】日在中国【】市签署：

甲方(盖章)：

法定代表人或授权代表：

乙方(盖章)：

法定代表人或授权代表：

开户银行：中国银行深圳彩虹支行
银行账号：774457957079
企业电话：0755-82636204
企业地址：深圳市福田区
燕南路96号

第 2 章 监测工程

2.1. 基坑监测技术要求

一、监测内容

（1）支护结构水平位移：布置在桩顶，沿基坑顶约每20~30m设一个监测点；

（2）桩顶沉降：布置在桩顶，可与水平位移监测点共用；

（3）深层水平位移：布置在桩内；

（4）支撑轴力监测点：布置在支撑梁上；

（5）立柱沉降监测点：布置于立柱顶；

（6）地下管线监测点：主要布置在场地周边地下管线所在的地面上，在检查井或出入地段具备条件时，应布置在管线上，间距30~50m；

（7）周边建筑物沉降监测：布置在临近建筑物角点上；

（8）地下水位监测：布置在基坑周边，水平间距50m；

（9） 地面沉降监测：布置在周边道路上，水平间距30m。

二、监测频率

（1）监测工期：基坑监测从土方开挖时开始，至基坑回填完成后结束。

（2）监测精度：按照二级精度进行监测。

（3）监测频率：基坑监测频率规定如下表：

工程阶段	监测频率	备注
支护桩施工	测初始值	遇连续降雨、暴雨天气、监测数据变化较大或接近预警值时按实际情况提高监测频率。 **特别注意：支撑开始拆除到拆除后3天内监测频率为1次/1天。**
基坑开挖≤5m	1次/3天	
5m≤基坑开挖≤10m	1次/2天	
10m<基坑开挖	1次/1天	
1<底板浇筑≤7天	1次/1天	
7<底板浇筑≤14天	1次/3天	
14<底板浇筑≤28天	1次/5天	
底板浇筑28天后~基坑回填	1次/7天	

（4）监测要求：①整个施工期间遇台风雨季、监测项目变化速率较大或监测数据接近预警值时应及时通知建设单位，并根据其要求进行加密观测；②出现事故征兆时应进行连续监测并立即通知相关单位。

三、监测项目控制值和预警值

2、京东 2022-京东深圳总部大厦项目基坑监测工程

京东

中 标 通 知 书

致：深圳地质建设工程公司（以下简称“贵公司”）

招标编号为D010311202204130487的京东2022-京东深圳总部项目基坑监测工程（下称“本项目”）的招标工作目前已结束。经过评审，招标人即深圳春晓花开科技有限公司（以下简称“我公司”）兹接纳贵公司就本项目提交的投标文件以及其后在书函（含承诺书等一切被我公司接受认可的书面文件）中澄清及双方同意的事项，选定贵公司成为中标人。贵公司须按我公司招标文件的有关条款、投标文件的所有响应和承诺及本函件完成相应工作内容。

1. 中标条件

1.1 本项目工程费用采用固定单价的方式，中标暂估总价为：人民币（大写）伍佰陆拾玖万贰仟捌佰捌拾肆元整（小写：¥ 5,692,884元），增值税税率为 6%，具体详见附件清单。

1.2 工期：基坑监测：项目土方开挖至土方回填完成，监测周期暂定24个月。地铁监测：项目基坑围护结构施工至土方回填完成后3个月，监测周期暂定30个月，具体时间以我公司进场通知为准。

1.3 质量标准：合格。

1.4 总监：赵剑，执业资格证书注册编号：2003001043714，级别：岩土工程高级工程师。

2. 合同签署

贵公司必须于收到本中标通知书之日起立即开展相关工作，并于本中标通知书发出之日起 30 日历天内按照我公司要求与我公司签署合同并遵守招标文件中约定的合同条款，超出上述规定时间视为贵公司自愿放弃中标结果，我公司将选择其他单位作为中标人，并没收贵公司的投标保证金，投标保证金不足以补偿我公司所有损失的，差额部分由贵公司承担。

3. 其他

我公司签署的中标通知书，将构成一份具有约束力的文件，并成为贵公司与我公司签订合同的依据。如本中标通知书与其他文件有冲突，报价以本中标通知书为准，其余以标准较高者为准。

本通知书一式两份，双方各执一份。

招 标 人：深圳春晓花开科技有限公司（盖章）

日　　期：2022 年 4 月 22 日

C2022101.1

本合同文件及附件、以及双方通过往来邮件、传真、光盘、短信、微信等载体记录的信息均为保密信息，为本项目专用。乙方不得将其转送或拷贝或以其他形式披露给第三方；如有违反，责任必究。

京东2022-京东深圳总部项目

基坑监测、沉降观测委托合同

业　　主：深圳春晓花开科技有限公司

测 绘 人：深圳地质建设工程公司

合同编号：WCM2022000751

签订日期：2022年4月22日

基坑监测、沉降观测委托合同

本《基坑监测、沉降观测委托合同》（下称"本合同"）由以下双方于 2022 年 4 月 25 日于北京市大兴区签署：

业主（以下简称甲方）：深圳春晓花开科技有限公司

法定代表人：/

注册地址：北京市北京经济技术开发区科创十一街

施工方（以下简称乙方）：深圳地质建设工程公司

法定代表人：刘都义

注册地址：深圳市福田区燕南路 98 号

甲方拟建设的 京东深圳总部项目（以下简称其为"工程"或"项目"），现委托乙方负责本项目基坑监测、沉降观测工作。合同双方依照《中华人民共和国合同法》及其他有关法律、行政法规，遵循平等、自愿、公平和诚实信用的原则，经双方友好协商一致，签订本合同。

1. 本合同签订依据

1.1. 《中华人民共和国合同法》、《中华人民共和国建筑法》、《中华人民共和国测绘法》、及国家相关法律法规（以监测过程中届时有效或最新颁布的文本为准）；

1.2. 国家及项目当地有关建筑变形测量管理法规和规章；

1.3. 建设工程批准文件；

1.4. 其他规范依据详见附件《技术要求》；

1.5. 除非甲方书面确认按照旧版本执行，否则所有执行依据均应以现行的最新版要求为准；

2. 工程概况

2.1. 项目名称：京东深圳总部项目；

2.2. 项目地点：深圳市南山区超级总部片区；

3. 服务范围

本次委托的监测任务范围为:

3.1. 对地铁受影响区段在施工前后开展隧道三维扫描。

3.2. 包括基坑监测及地铁隧道监测，具体内容包括但不限于：基坑监测：坑顶水平位移及沉降、测斜、支撑轴力、立柱沉降、道路沉降、地下水位、管线监测及监测点布设等地铁监测：地铁 9 号线、11 号线隧道及车站自动化监测、地铁附属结构监测及监测点位布设等。本项目实际监测具体工作范围、内容，详见相关施工设计图纸。

3.3. 以上监测项目包括现场测试、数据处理及监测周报及总结报告编写，监测方案应报地铁相关部门审批后实施，监测报告需满足地铁相关部门要求。

3.4. 地铁监测设备埋设及完工后的拆除工作。

3.5. 技术要求约定的内容等。

4. 基坑监测、沉降观测工期计划

4.1. 基坑监测进场时间：暂定为 2022 年 4 月 25 日，具体以发包人书面通知为准。整体基坑监测周期：项目土方开挖至土方回填完成，监测周期暂定 24 个月。

4.2. 地铁监测：围护结构施工～土方回填完成后 3 个月，监测周期暂定 30 个月。

5. 成果递交

5.1. 份数要求

5.1.1. 乙方按合同中约定的时间向甲方支付各观测项目的观测成果并取得甲方的书面确认，递交的成果包含：基坑监测方案一式五份，监测报告（含中间报告）一式五份；

5.2. 成果提交进度要求

5.2.1. 中标单位应在收到发包人书面通知进场后 3 日内，完成基坑监测方案并取得发包人的书面确认，完成第一批次监测点埋设及保护工作，并依据发包人确认的监测方案正式开展相关监测工作；

5.2.2. 中标单位需根据发包人确认的监测方案向发包人指定的档案员提供中间及终版监测报告。每次监测实测后第二天，应提交中间监测成果，5 日内提供正式版监测报告；

5.2.3. 经实地监测发现重大安全隐患时，应立即通知甲方并及时提出相应技术措施，协同各相关单位做好预防措施，同时根据发包人的要求增加监测点及监测频率，费用不予以调整；

5.2.4. 监测结束阶段，受托方应向委托方提供以下资料，并按档案管理规定组卷归档（一式五套）：基坑工程监测方案、测点布设和验收记录、阶段性监测报告以及监测总结报告等。

6. 合同价款及支付

6.1. 项目报价

6.1.1. 本合同为固定单价（含税），前述价格的确认已包含了乙方履行本合同所需的全部费用，总价不随市场价格波动、工资、物价、费率或汇率的变动或政府颁发的任何调价文件而发生变化；

6.1.2. 报价中已包含完成本工程所需的全部材料、人工、机械、设备、水电的投入及管理费、利润、税金等费用的记取。该费用即为乙方完成本工程的最终费用，不因观测点实际数量的变化而做任何调整。

6.2. 合同价款

6.2.1. 合同暂估总价为 ¥ 5,692,884 元（大写：人民币 伍佰陆拾玖万贰仟捌佰捌

拾肆 元），不含税总价为 ¥ 5,370,645.28 元，增值税税率为 6 %，税额 元，发票为增值税专用发票；其中车站站台、站厅监测点埋设及监测，包含在地铁结构监测点、地铁监测报价中，不另计费。

6.2.2. 本合同约定的基坑监测期、沉降观测期结束后，后续的监测、观测工作费用均按照附件清单各项单价执行。

6.2.3. 如国家对本合同内的增值税税率进行了调整，甲方有权针对调整税率部分在其应付金额中进行调整，具体调整方式为：应付含税金额=[原合同含税金额/（1+合同增值税税率）]×（1+国家调整后增值税税率）。结算时，自国家调整税率的政策开始执行日期之后所支付的金额，均按照前述调整方式调整结算金额。

6.3. 最终金额按照如下方式结算：

6.3.1. 因甲方原因导致项目无法启动致使合同不能履约，甲方有权单方解除合同，对于乙方已完成但未付款的工作内容，根据完成情况确认并支付费用，乙方不得就此要求甲方补偿。

6.4. 支付方式：

(1) 当具备条件的监测点埋设完成，并提交监测方案及初始值报告，经甲方工程部确认后经甲方确认后，支付至暂定合同总价的 20%；

(2) 基坑支护工程及桩基础工程施工完成，并提交该阶段的监测成果，经甲方工程部确认后，支付审核已完产值的 40%；

(3) 土方开挖完成，并提交该阶段的监测成果，经甲方工程部确认后，支付至审核已完总产值的 75%；

(4) 乙方完成合同范围内所有工作内容，且提交完整的监测总结报告，经甲方工程部确认后，支付至审核已完总产值的 85%；

(5) 结算办理完成，支付至结算金额的 100%。

6.5. 双方约定以电汇方式支付各阶段费用，乙方收款账户信息如下：

户　　名：中国银行股份有限公司深圳彩虹支行

开 户 行：深圳地质建设工程公司

银行账号：774457957079

如乙方变更收款账户信息，需提前 15 个工作日书面告知甲方并保证甲方获悉，否则自行承担因此造成的损失；

6.6. 当付款条件依据本会同之约定成就后，乙方应主动提出书面请款申请并附符合甲方所在地税务机关规定和本合同约定的发票，甲方进行审核并在审核无误后贰拾（20）个工作日内付款，付款日可能因节假期或甲方内部审核程序略有推迟，乙方不得藉此为理由怠工、窝工、停工或采取其它行为。乙方未提出付款书面请款申请或未出具发票及出具发票不合格的，甲方有权不予付款，且无须承担任何责任。

7. 甲方责任

7.1. 自本合同签订之日起 3 日内向乙方提交有关资料和提出技术要求。

（本页无正文，仅为《基坑监测、沉降观测委托合同》的签字页，兹证明本合同已经双方于本合同所载日期签署并生效。）

甲方：_____（盖章）

法定代表人（/授权代表）：_____（签字）

乙方：_____（盖章）

法定代表人（/授权代表）：_____（签字）

3、七街坊联建大厦(T501-0104、T501-0105、T501-0106)土石方和基坑第三方监测

中 标 通 知 书

标段编号：2208-440305-04-01-464747007001

标段名称：七街坊联建大厦（T501-0104、T501-0105、T501-0106）土石方和基坑第三方监测

建设单位：深圳市大沙河建设投资有限公司

招标方式：公开招标

中标单位：深圳地质建设工程公司

中标价：216.143300万元

中标工期：按招标文件要求执行

项目经理(总监)：

本工程于 2023-12-04 在深圳公共资源交易中心(深圳交易集团建设工程招标业务分公司)进行招标，2023-12-26 完成招标流程。

招标人和中标人应当自中标通知书发出之日起三十日内按照招标文件和中标人的投标文件订立书面合同。

招标代理机构(盖章)：

法定代表人或其委托代理人

(签字或盖章)：

招标人(盖章)：

法定代表人或其委托代理人

(签字或盖章)：

日期：2023-12-29

查验码：9785463794005342 查验网址：https://www.szggzy.com/jyfw/list.html?id=jyfwjsgc

C2024014

合同编号：

七街坊联建大厦（T501-0104、T501-0105、T501-0106）土石方和基坑第三方监测合同

项目名称：七街坊联建大厦（T501-0104、T501-0105、T501-0106）土石方和基坑第三方监测

工程地点：深圳市南山区茶光路和石鼓路交界处西北角

发包人：深圳市大沙河建设投资有限公司

承包人：深圳地质建设工程公司

合同条款

发包人（以下简称发包人）：深圳市大沙河建设投资有限公司

承包人（以下简称承包人）：深圳地质建设工程公司

依照《中华人民共和国民法典》、《中华人民共和国建筑法》及相关法律、行政法规，结合本工程具体情况，遵循平等、自愿、公平和诚信的原则，双方协商一致，订立本合同。

1、工程概况

工程名称：七街坊联建大厦（T501-0104、T501-0105、T501-0106）土石方和基坑第三方监测

工程地点：深圳市南山区茶光路和石鼓路交界处西北角

2、承包范围及承包方式

2.1 承包范围：

本项目承包范围包括但不限于对《七街坊联建大厦（T501-0104、T501-0105、T501-0106）土石方和基坑施工图》监测点位及方案的审核建议、以及所包含的所有监测点位的校核、仪器安装、监测，具体内容包括但不限于：地面沉降、地表水平位移、建(构)筑物沉降、管线沉降、支护结构水平位移、支护结构深层水平位移、立柱顶沉降、支护桩内力、支撑梁内力和地下水位等。

具体承包内容详见本项目任务书等相关技术资料。承包人根据项目开展的实际情况，有权调整承包范围及具体工作内容，承包人必须无条件接受。

监测工期：本项目基坑施工前布置基坑监测系统，并进行两次监测；基坑常规监测频率为土方开挖开始直至土方回填。

具体开工日期以监理开工令为准。监测周期以工程实际需要为准，施工周期延长的相应的监测工作应适当延长。

2.2 承包方式为大包干：即包工、包料、包安全、包质量、包工期、包施工现场及运输通道的环境卫生，工程造价单价包干。

3、合同价款

暂定合同价款：（小写）不含税价人民币：2039087.74 元，增值税人民币：122345.26 元，增值税率：6%，含税价人民币：2161433.00 元。

（大写）：不含税价人民币：贰佰零叁万玖仟零捌拾柒元柒角肆分，增值税人民币：壹拾贰万贰仟叁佰肆拾伍元贰角陆分，含税价人民币：贰佰壹拾陆万壹仟肆佰叁拾叁元整

最终价款按实际工程量结算，单价按照中标单价，且最终监测费结算金额不高于投标上限价和业主方批复的概算中的土石方和基坑第三方监测费金额中的较小金额。如政府相关部门审定的监测费结算金额超过投标上限价和业主方批复的概算中的土石方和基坑第三方监测费金额中的较小金额，则以投标上限价和业主方批复的概算中的土石方和基坑第三方监测费金额中较小为最终结算金额；如监测费结算金额未超过投标上限价和业主方批复的土石方和基坑第三方监测费金额中的较小金额，则以政府相关部门审定价为准。

3.1 合同价款由发包人和承包人依据中标通知书的中标价或双方协商的造价进行约定。承包人承诺合

4、标准、规范及有关技术文件及资料；

5、投标文件及其附件（若有）。

6、发包人、承包人有关工程的洽商、变更等书面记录和文件，这些记录和文件主要包括合同履行过程中的有关通知、指令、工程会议纪要、信件、数据电文（电报、电传、传真、电子数据交换和电子邮件）等。

21、争议处理方式

在本合同履行过程中，出现任何争议时，三方应通过友好协商的办法解决，协商不成的，按下列第 2 种方式解决：

(1)提交___仲裁；

(2)依法向发包人住所地人民法院起诉。

22、其它

22.1 本合同一式 捌 份，其中发包人执 陆 份，承包人执 贰 份，具有同等法律效力。

22.2 本合同经双方签字盖章之日起生效。

22.3 本合同未尽事宜，由双方协商解决。

22.4 其它：1. 本项目工程款支付由于有关政府部门规定的办事程序而未能按期支付，不视为发包人违约，承包人应予谅解。2. 在合同实施期间，所有费用不随国家政策或法规、标准及市场因素的变化而进行调整。

发包人：深圳市大沙河建设投资有限公司	承包人：深圳地质建设工程公司
法定代表人	法定代表人
或委托代理人签字：	或委托代理人签字：
签订时间：2014年1月8日	签订时间：年 月 日

二、项目负责人同类业绩

资信要素名称	填报模板
项目负责人同类业绩（同类工程业绩指房建类监测业绩）（不超过一项）	项目负责人：（彭远新） **1**、项目名称：京东 2022-京东深圳总部大厦项目基坑监测工程 合同价：**569.2884** 万元 合同签订时间：**2022.4.22** 业绩类别：房建类第三方监测

1.业绩证明材料须同时提供合同原件扫描件（需清晰可辩，包含封面和完整的协议书）；未同时提供证明材料的，不予计取；若合同未体现业绩类别为同类业绩的，还需提供业主出具的证明原件扫描件，否则不予计取；

2.合同需体现拟派项目负责人名字和职务，若合同无法证明此业绩作为项目负责人的业绩，还需同时提供业主出具的职务证明文件扫描件，否则不予计取。

3.业绩证明材料原件扫描件不清晰的，投标人需在规定时间内及时澄清，否则不予计取。

4. 金额以合同金额为准，合同未体现的以中标通知书金额为准，合同未体现时间的不予计取。

5.项目负责人业绩提供不超过一项，如提交业绩超过一项的，按顺序计取前一项。

6.投标人申报业绩中定义模糊的业绩类别，招标人将依据自己的判断来进行界定，不再向投标人进行解释说明，投标人在业绩申报时应充分考虑对“业绩类别”定义理解偏差所带来的风险。

业绩证明文件

1、京东 2022-京东深圳总部大厦项目基坑监测工程

京东

中 标 通 知 书

致：深圳地质建设工程公司（以下简称“贵公司”）

招标编号为D010311202204130487的京东2022-京东深圳总部项目基坑监测工程（下称“本项目”）的招标工作目前已结束。经过评审，招标人即深圳春晓花开科技有限公司（以下简称“我公司”）兹接纳贵公司就本项目提交的投标文件以及其后在书函（含承诺书等一切被我公司接受认可的书面文件）中澄清及双方同意的事项，选定贵公司成为中标人。贵公司须按我公司招标文件的有关条款、投标文件的所有响应和承诺及本函件完成相应工作内容。

1. 中标条件

1.1 本项目工程费用采用固定单价的方式，中标暂估总价为：人民币（大写）伍佰陆拾玖万贰仟捌佰捌拾肆元整（小写：¥5,692,884元），增值税税率为6%，具体详见附件清单。

1.2 工期：基坑监测：项目土方开挖至土方回填完成，监测周期暂定24个月。地铁监测：项目基坑围护结构施工至土方回填完成后3个月，监测周期暂定30个月，具体时间以我公司进场通知为准。

1.3 质量标准：合格。

1.4 总监：赵剑，执业资格证书注册编号：2003001043714，级别：岩土工程高级工程师。

2. 合同签署

贵公司必须于收到本中标通知书之日起立即开展相关工作，并于本中标通知书发出之日起 30 日历天内按照我公司要求与我公司签署合同并遵守招标文件中约定的合同条款，超出上述规定时间视为贵公司自愿放弃中标结果，我公司将选择其他单位作为中标人，并没收贵公司的投标保证金，投标保证金不足以补偿我公司所有损失的，差额部分由贵公司承担。

3. 其他

我公司签署的中标通知书，将构成一份具有约束力的文件，并成为贵公司与我公司签订合同的依据。如本中标通知书与其他文件有冲突，报价以本中标通知书为准，其余以标准较高者为准。

本通知书一式两份，双方各执一份。

招 标 人：深圳春晓花开科技有限公司（盖章）

日　　期：2022年4月22日

C2022101.1

本合同文件及附件、以及双方通过往来邮件、传真、光盘、短信、微信等载体记录的信息均为保密信息，为本项目专用。乙方不得将其转送或拷贝或以其他形式披露给第三方；如有违反，责任必究。

京东2022-京东深圳总部项目

基坑监测、沉降观测委托合同

业　　主：深圳春晓花开科技有限公司

测 绘 人：深圳地质建设工程公司

合同编号：WCM2022000751

签订日期：2022年4月22日

基坑监测、沉降观测委托合同

本《基坑监测、沉降观测委托合同》（下称"本合同"）由以下双方于 2022 年 4 月 25 日于北京市大兴区签署：

业主（以下简称甲方）：深圳春晓花开科技有限公司

法定代表人：/

注册地址：北京市北京经济技术开发区科创十一街

施工方（以下简称乙方）：深圳地质建设工程公司

法定代表人：刘都义

注册地址：深圳市福田区燕南路 98 号

甲方拟建设的 京东深圳总部项目（以下简称其为"工程"或"项目"），现委托乙方负责本项目基坑监测、沉降观测工作。合同双方依照《中华人民共和国合同法》及其他有关法律、行政法规，遵循平等、自愿、公平和诚实信用的原则，经双方友好协商一致，签订本合同。

1. 本合同签订依据

1.1. 《中华人民共和国合同法》、《中华人民共和国建筑法》、《中华人民共和国测绘法》、及国家相关法律法规（以监测过程中届时有效或最新颁布的文本为准）；

1.2. 国家及项目当地有关建筑变形测量管理法规和规章；

1.3. 建设工程批准文件；

1.4. 其他规范依据详见附件《技术要求》；

1.5. 除非甲方书面确认按照旧版本执行，否则所有执行依据均应以现行的最新版要求为准；

2. 工程概况

2.1. 项目名称：京东深圳总部项目；

2.2. 项目地点：深圳市南山区超级总部片区；

3. 服务范围

本次委托的监测任务范围为:

3.1. 对地铁受影响区段在施工前后开展隧道三维扫描。

3.2. 包括基坑监测及地铁隧道监测，具体内容包括但不限于：基坑监测：坑顶水平位移及沉降、测斜、支撑轴力、立柱沉降、道路沉降、地下水位、管线监测及监测点布设等地铁监测：地铁 9 号线、11 号线隧道及车站自动化监测、地铁附属结构监测及监测点位布设等。本项目实际监测具体工作范围、内容，详见相关施工设计图纸。

3.3. 以上监测项目包括现场测试、数据处理及监测周报及总结报告编写，监测方案应报地铁相关部门审批后实施，监测报告需满足地铁相关部门要求。

3.4. 地铁监测设备埋设及完工后的拆除工作。

3.5. 技术要求约定的内容等。

4. 基坑监测、沉降观测工期计划

4.1. 基坑监测进场时间：暂定为 2022 年 4 月 25 日，具体以发包人书面通知为准。整体基坑监测周期：项目土方开挖至土方回填完成，监测周期暂定 24 个月。

4.2. 地铁监测：围护结构施工～土方回填完成后 3 个月，监测周期暂定 30 个月。

5. 成果递交

5.1. 份数要求

5.1.1. 乙方按合同中约定的时间向甲方支付各观测项目的观测成果并取得甲方的书面确认，递交的成果包含：基坑监测方案一式五份，监测报告（含中间报告）一式五份；

5.2. 成果提交进度要求

5.2.1. 中标单位应在收到发包人书面通知进场后 3 日内，完成基坑监测方案并取得发包人的书面确认，完成第一批次监测点埋设及保护工作，并依据发包人确认的监测方案正式开展相关监测工作；

5.2.2. 中标单位需根据发包人确认的监测方案向发包人指定的档案员提供中间及终版监测报告。每次监测实测后第二天，应提交中间监测成果，5 日内提供正式版监测报告；

5.2.3. 经实地监测发现重大安全隐患时，应立即通知甲方并及时提出相应技术措施，协同各相关单位做好预防措施，同时根据发包人的要求增加监测点及监测频率，费用不予以调整；

5.2.4. 监测结束阶段，受托方应向委托方提供以下资料，并按档案管理规定组卷归档（一式五套）：基坑工程监测方案、测点布设和验收记录、阶段性监测报告以及监测总结报告等。

6. 合同价款及支付

6.1. 项目报价

6.1.1. 本合同为固定单价（含税），前述价格的确认已包含了乙方履行本合同所需的全部费用，总价不随市场价格波动、工资、物价、费率或汇率的变动或政府颁发的任何调价文件而发生变化；

6.1.2. 报价中已包含完成本工程所需的全部材料、人工、机械、设备、水电的投入及管理费、利润、税金等费用的记取。该费用即为乙方完成本工程的最终费用，不因观测点实际数量的变化而做任何调整。

6.2. 合同价款

6.2.1. 合同暂估总价为 ¥ 5,692,884 元（大写：人民币 伍佰陆拾玖万贰仟捌佰捌

拾肆 元），不含税总价为 ¥ 5,370,645.28 元，增值税税率为 6 %，税额 元，发票为增值税专用发票；其中车站站台、站厅监测点埋设及监测，包含在地铁结构监测点、地铁监测报价中，不另计费。

6.2.2. 本合同约定的基坑监测期、沉降观测期结束后，后续的监测、观测工作费用均按照附件清单各项单价执行。

6.2.3. 如国家对本合同内的增值税税率进行了调整，甲方有权针对调整税率部分在其应付金额中进行调整，具体调整方式为：应付含税金额=[原合同含税金额/（1+合同增值税税率）]×（1+国家调整后增值税税率）。结算时，自国家调整税率的政策开始执行日期之后所支付的金额，均按照前述调整方式调整结算金额。

6.3. 最终金额按照如下方式结算：

6.3.1. 因甲方原因导致项目无法启动致使合同不能履约，甲方有权单方解除合同，对于乙方已完成但未付款的工作内容，根据完成情况确认并支付费用，乙方不得就此要求甲方补偿。

6.4. 支付方式：

(1) 当具备条件的监测点埋设完成，并提交监测方案及初始值报告，经甲方工程部确认后经甲方确认后，支付至暂定合同总价的 20%；

(2) 基坑支护工程及桩基础工程施工完成，并提交该阶段的监测成果，经甲方工程部确认后，支付审核已完产值的 40%；

(3) 土方开挖完成，并提交该阶段的监测成果，经甲方工程部确认后，支付至审核已完总产值的 75%；

(4) 乙方完成合同范围内所有工作内容，且提交完整的监测总结报告，经甲方工程部确认后，支付至审核已完总产值的 85%；

(5) 结算办理完成，支付至结算金额的 100%。

6.5. 双方约定以电汇方式支付各阶段费用，乙方收款账户信息如下：

户　　名：中国银行股份有限公司深圳彩虹支行

开 户 行：深圳地质建设工程公司

银行账号：774457957079

如乙方变更收款账户信息，需提前 15 个工作日书面告知甲方并保证甲方获悉，否则自行承担因此造成的损失；

6.6. 当付款条件依据本会同之约定成就后，乙方应主动提出书面请款申请并附符合甲方所在地税务机关规定和本合同约定的发票，甲方进行审核并在审核无误后贰拾（20）个工作日内付款，付款日可能因节假期或甲方内部审核程序略有推迟，乙方不得藉此为理由怠工、窝工、停工或采取其它行为。乙方未提出付款书面请款申请或未出具发票及出具发票不合格的，甲方有权不予付款，且无须承担任何责任。

7. 甲方责任

7.1. 自本合同签订之日起 3 日内向乙方提交有关资料和提出技术要求。

（本页无正文，仅为《基坑监测、沉降观测委托合同》的签字页，兹证明本合同已经双方于本合同所载日期签署并生效。）

甲方：_____（盖章）

法定代表人（/授权代表）：_____（签字）

乙方：_____（盖章）

法定代表人（/授权代表）：_____（签字）

履约评价情况表

项目名称　　京东 2022-京东深圳总部大厦项目基坑监测工程

<table>
<tr><td colspan="3">建设单位</td><td>深圳春晓花开科技有限公司</td><td>项目地址</td><td>深圳市南山区</td></tr>
<tr><td colspan="3">承包单位</td><td>深圳地质建设工程公司</td><td>项目负责人</td><td>彭远新</td></tr>
<tr><td colspan="3">合同金额</td><td>569.2884 万元</td><td>合同签订时间</td><td>2022 年 4 月 22 日</td></tr>
<tr><td colspan="3">参与人员</td><td colspan="3">汪旭伟（技术负责）、别华桥、晏晓红、杨澍、吴林、韦明、吴伟超、温奕杰、唐尧东、曾广卫、刘实华、柯诗杰、李旭明</td></tr>
<tr><td colspan="3">工作内容</td><td colspan="3">工作内容主要包括：桩顶位移监测；支护桩测斜监测；周边管线沉降监测；周边道路沉降监测；立柱桩沉降监测；支撑轴力监测；建（构）筑物沉降监测；锚索应力监测；桩身应力监测；水位监测；主体沉降监测、涉地铁 9 号线 11 号线自动化监测等。</td></tr>
<tr><td rowspan="6">履约评价</td><td colspan="2">2023 年度履约评价</td><td colspan="3">☑优　□良　□中　□差</td></tr>
<tr><td rowspan="5">分项评价</td><td>质量方面</td><td colspan="3">☑优　□良　□中　□差</td></tr>
<tr><td>价格方面</td><td colspan="3">☑优　□良　□中　□差</td></tr>
<tr><td>服务方面</td><td colspan="3">☑优　□良　□中　□差</td></tr>
<tr><td>时间方面</td><td colspan="3">☑优　□良　□中　□差</td></tr>
<tr><td>环境保护</td><td colspan="3">☑优　□良　□中　□差</td></tr>
</table>

建设单位（盖章）或签名：深圳春晓花开科技有限公司

日期：2023 年 12 月 20 日

三、拟投入本项目的人员配备情况表

序号	职务	姓名	证书名称	证书号	职称	社保电脑号	备注
1	项目负责人	彭远新	注册岩土工程师	AY174401300	岩土工程高级工程师	62462282 8	
2	技术负责人	晏晓红	注册测绘师	254403445(00)	测绘正高级工程师	60611070 6	
3	技术顾问	吴旭彬	注册岩土工程师	AY094400623	岩土工程正高级工程师	2266604	
4	岩土工程师	代仲海	注册岩土工程师	AY144401064	岩土工程正高级工程师	61991772 1	
5	岩土工程师	赵剑	/	/	岩土工程高级工程师	62563923 7	
6	岩土工程师	李华平	注册岩土工程师	AY124400842	岩土工程高级工程师	60098722 8	
7	岩土工程师	韩森	注册岩土工程师	AY114400776	岩土工程高级工程师	60993795 0	
8	岩土工程师	孟薄萍	注册岩土工程师/注册结构工程师	AY124400838/S124410743	岩土工程高级工程师	61163419 0	
9	岩土工程师	何润州	/	/	岩土工程正高级工程师	61526590 4	
10	现场负责人	韦明	/	/	测绘工程师	61691490 9	
11	监测技术员	肖健	注册测绘师	264403802(00)	测绘工程师	65009061 8	
12	监测技术员	李旭民	/	/	测绘工程师	64822144 8	
13	监测技术员	柯诗杰	/	/	测绘工程师	63587587 1	
14	监测技术员	袁姣	/	/	测绘工程师	80331488 0	
15	监测技术员	林兴炼	/	/	测绘助理工程师	62853399 3	
16	安全员	曹辉	/	/	工民建工程师	60495914 5	

17	安全主任	唐庆荣	注册安全工程师	0006755	劳动安全工程高级工程师	600533225	

注：1.提供上述人员的执业资格或岗位证书、职称证原件扫描件及社保证明资料。

2.社保证明指投标人为其项目团队人员连续缴纳的近 3 个月（从招标公告截止当月的上一个月起倒算连续 3 个月）社保证明（不计退休人员）；

3.以上证明材料未提供或提供不全的，不予认可；

4.以上证明文件原件备查，且须完整清晰。

社保缴纳说明

深圳地质科技创新中心

关于深圳地质建设工程公司
职工社保情况说明

深圳地质建设工程公司为我中心（正处级事业单位）下属单位。因工作需要，其公司事业在编职工均由我中心派出。

自 2018 年 9 月起，为适应国家进行事业单位改革需要，落实国家关于事业单位养老金并轨的改革方案，根据《广东省人民政府关于贯彻落实<国务院关于机关事业单位工作人员养老保险制度改革的决定>的通知》（粤府[2015]129 号）要求，原在深圳地质建设工程公司参保的事业在编职工转由深圳市地质局参保。

2024 年 12 月 24 日，根据中共广东省委机构编制委员会关于印发《广东省地质局所属地勘单位深化改革实施方案》的通知，区域性地勘综合队伍广东省地质局第九地质大队和深圳市地质局公益性质职能组建成为深圳地质科技创新中心（深圳地质灾害应急抢险技术中心）。自 2025 年 1 月 1 日起，原在深圳市地质局参保的事业在编职工转由深圳地质科技创新中心参保，公司职工的工作岗位及职责保持不变。

特此说明。

深圳地质科技创新中心

2025 年 1 月 3 日

事业单位法人信息

▶基本信息

统一社会信用代码: 124400004557667667

单位名称: 深圳地质科技创新中心(深圳地质灾害应急抢险技术中心)

单位状态: 正常

法定代表人: 张明

经费来源: 财政补助二类

开办资金: ￥4565.0万元

设立登记时间: 2006-07-13

证书有效期: 2021-04-15 至 2026-04-14

住所: 深圳市罗湖区桃园路

宗旨和业务范围: 主要承担深圳、东莞市等区域能源、矿产及其他战略资源远景评价与勘查，矿产资源储量核实，天然放射性生态环境与地质环境调查、监测、评价、治理，城市地质、农业地质、旅游地质调查与勘查，军工铀矿地质勘探设施退役治理等工作；承担地质灾害调查、监测、评估及地质灾害应急处置；矿山地质环境调查、监测、评价、治理；地下水资源调查、监测、评价等任务；承担地质工作新理论、新方法、新技术前沿性研究，及地质科技发展、地质科研成果转化、地质科技知识产权保护等试验性创新任务。

举办单位: 广东省地质局

登记管理机关: 广东省事业单位登记管理局

确 定 取 消

▶单位变更情况(2013年起)

序号	变更事项	变更前内容	变更后内容	变更时间
1	名称	深圳市地质局（深圳市地质灾害应急抢险技术中心）	深圳地质科技创新中心（深圳地质灾害应急抢险技术中心）	2024-12-24
2	法定代表人	周金文	张明	2024-12-24
3	宗旨和业务范围	贯彻执行国家、省和深圳市有关地质矿产资源勘查、开发与环境地质工作的法律、法规和政策。为深圳市政府提供地质服务，参与深圳市地质工作规划编制工作；开展深圳市地质资源评价、地质环境调查监测、地下水资源监测、地质灾害评估、地质灾害抢险工作，为深圳市地质灾害预警、防治、危机管理提供技术支撑。开展公益性、基础性、战略性地质调查和地质矿产资源勘查工作；开展城市地质、农业地质、环境地质、旅游地质、地震地质和建设工程勘察工作。开展与地质调查、矿产勘查相关的对外交流合作。	主要承担深圳、东莞市等区域能源、矿产及其他战略资源远景评价与勘查，矿产资源储量核实，天然放射性生态环境与地质环境调查、监测、评价、治理，城市地质、农业地质、旅游地质调查与勘查，军工铀矿地质勘探设施退役治理等工作；承担地质灾害调查、监测、评估及地质灾害应急处置；矿山地质环境调查、监测、评价、治理；地下水资源调查、监测、评价等任务；承担地质工作新理论、新方法、新技术前沿性研究，及地质科技发展、地质科研成果转化、地质科技知识产权保护等试验性创新任务。	2024-12-24
4	法定代表人	阮文波	周金文	2016-05-09
5	名称	深圳市地质局	深圳市地质局（深圳市地质灾害应急抢险技术中心）	2013-04-09
6	宗旨和业务范围	贯彻执行国家和省、市有关地质矿产勘查开发的政策和法律法规，组织所属单位从事地质矿产和地质环境勘查、开发和科研，开展建设工程勘察施工的技术与质量管理、指导和检查监督，提供矿产资源和地质资料，负责国家和省、市下达的地勘任务及相应经费与国有资产的管理、使用和监控，承办上级部门交办的其它事项	贯彻执行国家、省和深圳市有关地质矿产资源勘查、开发与环境地质工作的法律、法规和政策。为深圳市政府提供地质服务，参与深圳市地质工作规划编制工作；开展深圳市地质资源评价、地质环境调查监测、地下水资源监测、地质灾害评估、地质灾害抢险工作，为深圳市地质灾害预警、防治、危机管理提供技术支撑。开展公益性、基础性、战略性地质调查和地质矿产资源勘查工作；开展城市地质、农业地质、环境地质、旅游地质、地震地质和建设工程勘察工作。开展与地质调查、矿产勘查相关的对外交流合作。	2013-04-09
7	经费来源	财政核拨	财政补助二类	2013-04-09

索 引 号：000013338/2019-00037	主题信息：建筑市场
发文单位：中华人民共和国住房和城乡建设部办公厅	生成日期：2019年02月02日
文件名称：住房和城乡建设部办公厅关于做好工程建设领域专业技术人员职业资格"挂证"等违法违规行为专项整治工作的补充通知	有 效 期：
文 号：建办市函（2019）92号	主 题 词：
废改立情况：	

住房和城乡建设部办公厅关于做好工程建设领域专业技术人员职业资格"挂证"等违法违规行为专项整治工作的补充通知

各省、自治区住房和城乡建设厅，直辖市住房和城乡建设（管）委，北京市规划和自然资源委，新疆生产建设兵团住房和城乡建设局：

为妥善解决工程建设领域专业技术人员职业资格"挂证"等违法违规行为专项整治工作中出现的问题，更好推进专项整治工作，经商人力资源社会保障部、工业和信息化部、交通运输部、水利部、铁路局、民航局，现就有关事项补充通知如下：

一、对实际工作单位与注册单位一致，但社会保险缴纳单位与注册单位不一致的人员，以下6类情形，原则上不认定为"挂证"行为：

1.达到法定退休年龄正式退休和依法提前退休的；

2.因事业单位改制等原因保留事业单位身份，实际工作单位为所在事业单位下属企业，社会保险由该事业单位缴纳的；

3.属于大专院校所属勘察设计、工程监理、工程造价单位聘请的本校在职教师或科研人员，社会保险由所在院校缴纳的；

4.属于军队自主择业人员的；

5.因企业改制、征地拆迁等买断社会保险的；

6.有法律法规、国家政策依据的其他情形。

二、除上述规定情形外，其他存在社会保险缴纳单位与注册单位不一致的人员，应当按照《住房城乡建设部办公厅等关于开展工程建设领域专业技术人员职业资格"挂证"等违法违规行为专项整治的通知》（建办市（2018）57号）规定，在自查自纠阶段予以整改。因客观原因暂无法完成整改的，应当及时以书面形式向注册所在地省级住房和城乡建设主管部门说明原因并承诺整改期限，整改期限原则上不得超过规定自查自纠整改时间1个月。逾期仍未改正的，按"挂证"行为处理。

三、注册单位或个人一方反映与另一方不存在聘用关系，而另一方不予配合办理注销或变更手续的，省级住房和城乡建设主管部门可依据一方申请及其提交的解除劳动合同书面证明、劳动仲裁、司法判决等材料，直接办理注销手续。对于无法提供上述材料的，省级住房和城乡建设主管部门可依据一方申请将相关人员列为注册状态异常，并向社会公示。

使用被标注为注册状态异常人员参与工程投标的，有关单位应当要求其本人到场；申请企业资质的，资质审批部门应重点核查；对于正在担任工程建设项目相关负责人的，应由工程项目所在地县级以上有关主管部门进行现场核查。

自查自纠工作结束后，将对仍被标注为注册状态异常人员进行重点排查处理。

四、为解决自查自纠阶段发现的问题，我部决定将自查自纠期限延长至2019年3月31日。同时将建办市（2018）57号文件规定的全面排查时间顺延至2019年8月底，指导督促时间顺延至2019年11月底，其他有关工作要求的时间节点依次顺延。

五、各省、自治区、直辖市住房和城乡建设主管部门要通过全国建筑市场监管公共服务平台下载注册人员数据，会同人力资源社会保障、交通运输、水利主管部门，以及省级通信管理局、各地区铁路监管局、民航管理局，核实社保缴纳单位与注册单位不一致的注册人员情况，对照本通知第一条所列的6种情形建立清单目录，作为自查自纠情况报告的附件；对属于其他情形的，应督促相关单位和个人加快整改。各部门要加大宣传力度，通过多种途径解释有关政策。在执行过程中，如有其他问题，应报我部建筑市场监管司。

中华人民共和国住房和城乡建设部办公厅

2019年2月2日

（1）彭远新

<table>
<tr>
<td>高级级工程师</td>
<td>

</td>
</tr>
<tr>
<td>注册岩土工程师</td>
<td>

</td>
</tr>
</table>

注册土木工程师（岩土）电子注册证书	

使用有效期：2026年06月02日 - 2026年11月29日

中华人民共和国注册土木工程师(岩土)

注册执业证书

本证书是中华人民共和国注册土木工程师(岩土)的执业凭证，准予持证人在执业范围和注册有效期内执业。

姓　　名：彭远新

性　　别：男

出生日期：1985年07月25日

注册编号：AY20174401300

聘用单位：深圳地质建设工程公司

注册有效期：2023年12月28日-2026年12月31日

中华人民共和国
住房和城乡建设部

个人签名：彭远新

签名日期：2026.6.2

发证日期：2023年12月28日

学历证明	 硕士研究生 毕业证书 研究生彭远新 性别男，一九八五 年七 月 二十五 日生，于 二〇〇七 年九 月 至 二〇〇九 年六 月在 道路与铁道工程 专业学习，学制 二 年，修完硕士研究生培养计划规定的全部课程，成绩合格，毕业论文答辩通过，准予毕业。 培养单位： 校 长： 证书编号：10486120090200167 4 二〇〇九 年 六 月 三十 日 查询网址：http://www.chsi.com.cn

深圳市社会保险历年参保缴费明细表（个人）

姓名：彭远新　　社保电脑号：624622828　　身份证号码：513821198507252034　　页码：1

参保单位名称：深圳地质科技创新中心（深圳地质灾害应急抢险技术中心）（养）　　单位编号：78092600　　计算单位：元

缴费年	月	单位编号	养老保险			医疗保险				生育			工伤保险		失业保险		
			基数	单位交	个人交	险种	基数	单位交	个人交	险种	基数	单位交	基数	单位交	基数	单位交	个人交
2026	01	78092600	21035.0	3365.6	1682.8	1	21035	1262.1	420.7	1	21035	105.18	21035	42.07	21035	168.28	42.07
2026	02	78092600	21035.0	3365.6	1682.8	1	21035	1262.1	420.7	1	21035	105.18	21035	42.07	21035	168.28	42.07
2026	03	78092600	21035.0	3365.6	1682.8	1	21035	1262.1	420.7	1	21035	105.18	21035	42.07	21035	168.28	42.07
2026	04	78092600	21035.0	3365.6	1682.8	1	21035	1262.1	420.7	1	21035	105.18	21035	42.07	21035	168.28	42.07
2026	05	78092600	21035.0	3365.6	1682.8	1	21035	1262.1	420.7	1	21035	105.18	21035	42.07	21035	168.28	42.07
2026	06	78092600	21035.0	3365.6	1682.8	1	21035	1262.1	420.7	1	21035	105.18	21035	42.07	21035	168.28	42.07
2026	07	78092600	21035.0	3365.6	1682.8	1	21035	1262.1	420.7	1	21035	105.18	21035	42.07	21035	168.28	42.07
2026	08	78092600	21035.0	3365.6	1682.8	1	21035	1262.1	420.7	1	21035	105.18	21035	42.07	21035	168.28	42.07
2026	09	78092600	21035.0	3365.6	1682.8	1	21035	1262.1	420.7	1	21035	105.18	21035	42.07	21035	168.28	42.07
合计				30290.4	15145.2			11358.9	3786.3			946.62		378.63		1514.52	378.63

社保费缴纳清单证明专用章

备注：

1. 本证明可作为参保人在本单位参加社会保险的证明。向相关部门提供，查验部门可通过登录网址：https://sipub.sz.gov.cn/vp/，输入下列验真码（ 3392828099afa9cd ）核查，验真码有效期三个月。

2. 生育保险中的险种“1”为生育保险，“2”为生育医疗。

3. 医疗险种中的险种“1”为基本医疗保险一档，“2”为基本医疗保险二档，“4”为基本医疗保险三档，“5”为少儿/大学生医保（医疗保险二档），“6”为统筹医疗保险。

4. 上述“缴费明细”表中带“*”标识为补缴，空行为断缴。带“&”标识为参保单位申请缓缴社会保险费单位缴费部分的时段。该参保人带&标志的缴费年月，养老保险在2026年12月前视同到账，工伤保险、失业保险在2026年12月前视同到账。

5. 居民养老保险、少儿/学生医疗保险缴费情况不在本清单中展示。

6. 如2020年2月至6月的单位缴费部分金额为“0”或者缴费金额减半的，属于按规定减免后实收金额。

7. 单位编号对应的单位名称：

单位编号	单位名称
78092600	深圳地质科技创新中心（深圳地质灾害应急抢险技术中心）（养）

深圳市社会保险基金管理局

打印日期：2026年10月8日

深圳市社会保险基金管理局 社保费缴纳清单证明专用章

（2）晏晓红

正高级工程师	 广东省职称证书 姓　　名：晏晓红 身份证号：420111197810034208 职称名称：正高级工程师 专　　业：测绘 级　　别：正高 取得方式：职称评审 通过时间：2023年04月20日 评审组织：广东省工程系列自然资源专业高级职称评审委员会 证书编号：2300101187120 发证单位：广东省人力资源和社会保障厅 发证时间：2023年07月20日 广东省职称证书 专用章 查询网址：http://www.gdhrss.gov.cn/gdweb/zyjsrc

注册测绘工程师	 中华人民共和国注册测绘师 注 册 证 本证书是中华人民共和国注册测绘师的执业凭证，准予持证人在执业范围和注册有效期内执业。 姓 名：晏晓红 证书编号：254403445(00) 中华人民共和国自然资源部 自然资源部 证书流水号：93060 有效期至：2028-05-30
学历证明	 博士研究生 毕 业 证 书 研究生 晏晓红 性别 女，一九七八年十 月三 日生，于二〇〇五 年九月至 二〇一三年 十二月在 地图学与地理信息系统 专业学习，学制 三 年，修完博士研究生培养计划规定的全部课程，成绩合格，毕业论文答辩通过，准予毕业。 培养单位：武汉大学 校 长：李晓红 证书编号： 104861201301001245 二〇一三 年十二 月三十 日 查询网址：http://www.chsi.com.cn

深圳市社会保险历年参保缴费明细表（个人）

姓名：晏晓红　　社保电脑号：606110706　　身份证号码：420111197810034208　　页码：1

参保单位名称：深圳地质科技创新中心（深圳地质灾害应急抢险技术中心）（养）　　单位编号：78092600　　计算单位：元

缴费年	月	单位编号	养老保险			医疗保险				生育			工伤保险		失业保险		
			基数	单位交	个人交	险种	基数	单位交	个人交	险种	基数	单位交	基数	单位交	基数	单位交	个人交
2026	01	78092600	26818.0	4290.88	2145.44	1	26818	1609.08	536.36	1	26818	134.09	26818	53.64	26818	214.54	53.64
2026	02	78092600	26818.0	4290.88	2145.44	1	26818	1609.08	536.36	1	26818	134.09	26818	53.64	26818	214.54	53.64
2026	03	78092600	26818.0	4290.88	2145.44	1	26818	1609.08	536.36	1	26818	134.09	26818	53.64	26818	214.54	53.64
2026	04	78092600	26818.0	4290.88	2145.44	1	26818	1609.08	536.36	1	26818	134.09	26818	53.64	26818	214.54	53.64
2026	05	78092600	26818.0	4290.88	2145.44	1	26818	1609.08	536.36	1	26818	134.09	26818	53.64	26818	214.54	53.64
2026	06	78092600	26818.0	4290.88	2145.44	1	26818	1609.08	536.36	1	26818	134.09	26818	53.64	26818	214.54	53.64
2026	07	78092600	26818.0	4290.88	2145.44	1	26818	1609.08	536.36	1	26818	134.09	26818	53.64	26818	214.54	53.64
2026	08	78092600	26818.0	4290.88	2145.44	1	26818	1609.08	536.36	1	26818	134.09	26818	53.64	26818	214.54	53.64
2026	09	78092600	26818.0	4290.88	2145.44	1	26818	1609.08	536.36	1	26818	134.09	26818	53.64	26818	214.54	53.64
合计				38617.92	19308.96			14481.72	4827.24			1206.81		482.76		1930.86	482.76

备注：

1. 本证明可作为参保人在本单位参加社会保险的证明。向相关部门提供，查验部门可通过登录网址：https://sipub.sz.gov.cn/vp/，输入下列验真码（ 339282881ee863f6 ）核查，验真码有效期三个月。

2. 生育保险中的险种“1”为生育保险，“2”为生育医疗。

3. 医疗险种中的险种“1”为基本医疗保险一档，“2”为基本医疗保险二档，“4”为基本医疗保险三档，“5”为少儿/大学生医保（医疗保险二档），“6”为统筹医疗保险。

4. 上述“缴费明细”表中带“*”标识为补缴，空行为断缴。带“&”标识为参保单位申请缓缴社会保险费单位缴费部分的时段。该参保人带&标志的缴费年月，养老保险在2026年12月前视同到账，工伤保险、失业保险在2026年12月前视同到账。

5. 居民养老保险、少儿/学生医疗保险缴费情况不在本清单中展示。

6. 如2020年2月至6月的单位缴费部分金额为“0”或者缴费金额减半的，属于按规定减免后实收金额。

7. 单位编号对应的单位名称：

单位编号	单位名称
78092600	深圳地质科技创新中心（深圳地质灾害应急抢险技术中心）（养）

深圳市社会保险基金管理局

打印日期：2026年10月10日

深圳市社会保险基金管理局 社保费缴纳清单 证明专用章

（3）吴旭彬

正高级工程师	 广东省职称证书 姓　　名：吴旭彬 身份证号：410105197212172919 职称名称：正高级工程师 专　　业：岩土工程 级　　别：正高 取得方式：职称评审 通过时间：2022年05月19日 评审组织：广东省工程系列地质勘查专业高级职称评审委员会 证书编号：2200101149111 发证单位：广东省人力资源和社会保障厅 发证时间：2022年08月25日 广东省职称证书专用章 查询网址：http://www.gdhrss.gov.cn/gdweb/zyjsrc

注册岩土工程师	中华人民共和国注册土木工程师（岩土） 注册执业证书 本证书是中华人民共和国注册土木工程师（岩土）的执业凭证，准予持证人在执业范围和注册有效期内执业。 姓　　名　吴旭彬 证书编号　AY094400623 中华人民共和国住房和城乡建设部 NO. AY0009537 发证日期　2009年10月16日
学历证书	普通高等学校 毕业证书 中华人民共和国国家教育委员会印制 No. 00284413 学生吴旭彬　性别男　一九七二　年十二　月　日生，一九九二　九　月至一九九六　年七　月在本校水文地质与工程地质　专业四　年制本科学习，修完教学计划规定的全部课程，成绩合格，准予毕业。 校（院）长： 校　华北水利水电学院 一九九六　年七　月　日 学校编号：960022

注册土木工程师（岩土）电子注册证书	

使用有效期：2026年05月25日
- 2026年11月21日

中华人民共和国注册土木工程师(岩土)

注册执业证书

本证书是中华人民共和国注册土木工程师(岩土)的执业凭证，准予持证人在执业范围和注册有效期内执业。

姓　　名：吴旭彬

性　　别：男

出生日期：1972年12月17日

注册编号：AY20094400623

聘用单位：深圳地质建设工程公司

注册有效期：2025年08月29日-2028年08月28日

中华人民共和国
住房和城乡建设部

个人签名：

签名日期：2026.5.25.

发证日期：2025年08月29日

深圳市社会保险历年参保缴费明细表（个人）

姓名：吴旭彬　　社保电脑号：2266604　　身份证号码：410105197212172919　　页码：1

参保单位名称：深圳地质科技创新中心（深圳地质灾害应急抢险技术中心）（养）　　单位编号：78092600　　计算单位：元

缴费年	月	单位编号	养老保险			医疗保险				生育			工伤保险		失业保险		
			基数	单位交	个人交	险种	基数	单位交	个人交	险种	基数	单位交	基数	单位交	基数	单位交	个人交
2026	01	78092600	27418.0	4386.88	2193.44	1	27418	1645.08	548.36	1	27418	137.09	27418	54.84	27418	219.34	54.84
2026	02	78092600	27418.0	4386.88	2193.44	1	27418	1645.08	548.36	1	27418	137.09	27418	54.84	27418	219.34	54.84
2026	03	78092600	27418.0	4386.88	2193.44	1	27418	1645.08	548.36	1	27418	137.09	27418	54.84	27418	219.34	54.84
2026	04	78092600	27418.0	4386.88	2193.44	1	27418	1645.08	548.36	1	27418	137.09	27418	54.84	27418	219.34	54.84
2026	05	78092600	27418.0	4386.88	2193.44	1	27418	1645.08	548.36	1	27418	137.09	27418	54.84	27418	219.34	54.84
2026	06	78092600	27418.0	4386.88	2193.44	1	27418	1645.08	548.36	1	27418	137.09	27418	54.84	27418	219.34	54.84
2026	07	78092600	27418.0	4386.88	2193.44	1	27418	1645.08	548.36	1	27418	137.09	27418	54.84	27418	219.34	54.84
2026	08	78092600	27418.0	4386.88	2193.44	1	27418	1645.08	548.36	1	27418	137.09	27418	54.84	27418	219.34	54.84
2026	09	78092600	27418.0	4386.88	2193.44	1	27418	1645.08	548.36	1	27418	137.09	27418	54.84	27418	219.34	54.84
合计				39481.92	19740.96			14805.72	4935.24			1233.81		493.56		1974.06	493.56

社保费缴纳清单
证明专用章

备注：

1. 本证明可作为参保人在本单位参加社会保险的证明。向相关部门提供，查验部门可通过登录网址：https://sipub.sz.gov.cn/vp/，输入下列验真码（ 3392828099c27a62 ）核查，验真码有效期三个月。

2. 生育保险中的险种“1”为生育保险，“2”为生育医疗。

3. 医疗险种中的险种“1”为基本医疗保险一档，“2”为基本医疗保险二档，“4”为基本医疗保险三档，“5”为少儿/大学生医保（医疗保险二档），“6”为统筹医疗保险。

4. 上述“缴费明细”表中带“*”标识为补缴，空行为断缴。带“&”标识为参保单位申请缓缴社会保险费单位缴费部分的时段。该参保人带&标志的缴费年月，养老保险在2026年12月前视同到账，工伤保险、失业保险在2026年12月前视同到账。

5. 居民养老保险、少儿/学生医疗保险缴费情况不在本清单中展示。

6. 如2020年2月至6月的单位缴费部分金额为“0”或者缴费金额减半的，属于按规定减免后实收金额。

7. 单位编号对应的单位名称：

单位编号	单位名称
78092600	深圳地质科技创新中心（深圳地质灾害应急抢险技术中心）（养）

深圳市社会保险基金管理局
打印日期：2026年10月8日

深圳市社会保险基金管理局
社保费缴纳清单
证明专用章

（4）代仲海

正高级工程师	 广东省职称证书 姓　　名：代仲海 身份证号：429005198405270012 职称名称：正高级工程师 专　　业：岩土工程 级　　别：正高 取得方式：职称评审 通过时间：2025年6月25日 评审组织：广东省工程系列地质勘查专业高级职称评审委员会 证书编号：2500101309638 发证单位：广东省人力资源和社会保障厅 发证时间：2025年9月8日 广东省职称证书 专用章

注册岩土工程师	 中华人民共和国注册土木工程师（岩土） 注册执业证书 本证书是中华人民共和国注册土木工程师（岩土）的执业凭证，准予持证人在执业范围和注册有效期内执业。 姓　　名　代仲海 证书编号　AY144401064 中华人民共和国住房和城乡建设部 NO. AY0015895　　发证日期　2014年10月30日
学历证书	 博士研究生 毕业证书 研究生　代仲海　性别 男，一九八四年　五　月 二十七 日生，于二〇一三年　三　月至二〇一九年　六　月在　岩土工程专业学习，学制　三　年，修完博士研究生培养计划规定的全部课程，成绩合格，毕业论文答辩通过，准予毕业。 培养单位：西安理工大学　　校（院、所）长： 证书编号：107001201901300016　　二〇一九 年　六　月 二十五 日 中华人民共和国教育部学历证书查询网址：http://www.chsi.com.cn

注册土木工程师（岩土）电子注册证书	使用有效期：2026年08月24日 - 2026年12月31日 中华人民共和国注册土木工程师（岩土） 注册执业证书 本证书是中华人民共和国注册土木工程师（岩土）的执业凭证，准予持证人在执业范围和注册有效期内执业。 姓　　名：代仲海 性　　别：男 出生日期：1984年05月27日 注册编号：AY20144401064 聘用单位：深圳地质建设工程公司 注册有效期：2023年10月09日-2026年12月31日 中华人民共和国 住房和城乡建设部 个人签名： 签名日期：2026.8.24　发证日期：2023年10月09日

深圳市社会保险历年参保缴费明细表（个人）

姓名：代仲海　　社保电脑号：619917721　　身份证号码：429005198405270012　　页码：1

参保单位名称：深圳地质科技创新中心（深圳地质灾害应急抢险技术中心）（养）　　单位编号：78092600　　计算单位：元

缴费年	月	单位编号	养老保险			医疗保险				生育			工伤保险		失业保险		
			基数	单位交	个人交	险种	基数	单位交	个人交	险种	基数	单位交	基数	单位交	基数	单位交	个人交
2026	01	78092600	21135.0	3381.6	1690.8	1	21135	1268.1	422.7	1	21135	105.68	21135	42.27	21135	169.08	42.27
2026	02	78092600	21135.0	3381.6	1690.8	1	21135	1268.1	422.7	1	21135	105.68	21135	42.27	21135	169.08	42.27
2026	03	78092600	21135.0	3381.6	1690.8	1	21135	1268.1	422.7	1	21135	105.68	21135	42.27	21135	169.08	42.27
2026	04	78092600	21135.0	3381.6	1690.8	1	21135	1268.1	422.7	1	21135	105.68	21135	42.27	21135	169.08	42.27
2026	05	78092600	21135.0	3381.6	1690.8	1	21135	1268.1	422.7	1	21135	105.68	21135	42.27	21135	169.08	42.27
2026	06	78092600	21135.0	3381.6	1690.8	1	21135	1268.1	422.7	1	21135	105.68	21135	42.27	21135	169.08	42.27
2026	07	78092600	21135.0	3381.6	1690.8	1	21135	1268.1	422.7	1	21135	105.68	21135	42.27	21135	169.08	42.27
2026	08	78092600	21135.0	3381.6	1690.8	1	21135	1268.1	422.7	1	21135	105.68	21135	42.27	21135	169.08	42.27
2026	09	78092600	21135.0	3381.6	1690.8	1	21135	1268.1	422.7	1	21135	105.68	21135	42.27	21135	169.08	42.27
合计				30434.4	15217.2			11412.9	3804.3			951.12		380.43		1521.72	380.43

社保费缴纳清单
证明专用章

备注：

1. 本证明可作为参保人在本单位参加社会保险的证明。向相关部门提供，查验部门可通过登录网址：https://sipub.sz.gov.cn/vp/，输入下列验真码（ 3392828099b6346q ）核查，验真码有效期三个月。

2. 生育保险中的险种“1”为生育保险，“2”为生育医疗。

3. 医疗险种中的险种“1”为基本医疗保险一档，“2”为基本医疗保险二档，“4”为基本医疗保险三档，“5”为少儿/大学生医保（医疗保险二档），“6”为统筹医疗保险。

4. 上述“缴费明细”表中带“*”标识为补缴，空行为断缴。带“&”标识为参保单位申请缓缴社会保险费单位缴费部分的时段。该参保人带&标志的缴费年月，养老保险在2026年12月前视同到账，工伤保险、失业保险在2026年12月前视同到账。

5. 居民养老保险、少儿/学生医疗保险缴费情况不在本清单中展示。

6. 如2020年2月至6月的单位缴费部分金额为“0”或者缴费金额减半的，属于按规定减免后实收金额。

7. 单位编号对应的单位名称：

单位编号	单位名称
78092600	深圳地质科技创新中心（深圳地质灾害应急抢险技术中心）（养）

深圳市社会保险基金管理局
打印日期：2026年10月8日

深圳市社会保险基金管理局
社保费缴纳清单
证明专用章

（5）赵剑

高级级工程师	赵剑 广东省职称证书 姓　　名：赵剑 身份证号：421127198612211759 职称名称：高级工程师 专　　业：岩土 级　　别：副高 取得方式：职称评审 通过时间：2020年07月04日 评审组织：深圳市建筑专业高级专业技术资格第二评审委员会 证书编号：2003001043714 发证单位：深圳市人力资源和社会保障局 发证时间：2020年10月15日 广东省职称证书 专用章 查询网址：http://www.gdhrss.gov.cn/gdweb/zyjsrc

学历证明	 中南林業科技大學 Central South University of Forestry & Technology 硕士学位证书 赵剑，男，1986 年 12 月 21 日生。在本校完成了 工程管理 硕士专业学位培养计划，成绩合格。经中南林业科技大学学位评定委员会审议，授予 工程管理 硕士学位。 校 长 学位评定委员会主席 证书编号：1053832023000238 二零二三 年 六 月 三十 日

深圳市社会保险历年参保缴费明细表（个人）

姓名：赵剑　　社保电脑号：625639237　　身份证号码：421127198612211759　　页码：1

参保单位名称：深圳地质建设工程公司　　单位编号：10007658　　计算单位：元

缴费年	月	单位编号	养老保险			医疗保险				生育			工伤保险		失业保险		
			基数	单位交	个人交	险种	基数	单位交	个人交	险种	基数	单位交	基数	单位交	基数	单位交	个人交
2026	01	10007658	8000.0	1360.0	640.0	1	8000	480.0	160.0	1	8000	40.0	8000	32.0	8000	64.0	16.0
2026	02	10007658	8000.0	1360.0	640.0	1	8000	480.0	160.0	1	8000	40.0	8000	32.0	8000	64.0	16.0
2026	03	10007658	8000.0	1360.0	640.0	1	8000	480.0	160.0	1	8000	40.0	8000	32.0	8000	64.0	16.0
2026	04	10007658	8000.0	1360.0	640.0	1	8000	480.0	160.0	1	8000	40.0	8000	32.0	8000	64.0	16.0
2026	05	10007658	8000.0	1360.0	640.0	1	8000	480.0	160.0	1	8000	40.0	8000	32.0	8000	64.0	16.0
2026	06	10007658	8000.0	1360.0	640.0	1	8000	480.0	160.0	1	8000	40.0	8000	32.0	8000	64.0	16.0
2026	07	10007658	8000.0	1360.0	640.0	1	8000	480.0	160.0	1	8000	40.0	8000	32.0	8000	64.0	16.0
2026	08	10007658	8000.0	1360.0	640.0	1	8000	480.0	160.0	1	8000	40.0	8000	32.0	8000	64.0	16.0
2026	09	10007658	8000.0	1360.0	640.0	1	8000	480.0	160.0	1	8000	40.0	8000	32.0	8000	64.0	16.0
合计				12240.0	5760.0			4320.0	1440.0			360.0		288.0		576.0	144.0

深圳市社会保险基金管理局 社保费缴纳清单 证明专用章

备注：

1. 本证明可作为参保人在本单位参加社会保险的证明。向相关部门提供，查验部门可通过登录网址：https://sipub.sz.gov.cn/vp/，输入下列验真码（ 3392828f9b378d75 ）核查，验真码有效期三个月。

2. 生育保险中的险种“1”为生育保险，“2”为生育医疗。

3. 医疗险种中的险种“1”为基本医疗保险一档，“2”为基本医疗保险二档，“4”为基本医疗保险三档，“5”为少儿/大学生医保（医疗保险二档），“6”为统筹医疗保险。

4. 上述“缴费明细”表中带“*”标识为补缴，空行为断缴。带“&”标识为参保单位申请缓缴社会保险费单位缴费部分的时段。该参保人带&标志的缴费年月，养老保险在2026年12月前视同到账，工伤保险、失业保险在2026年12月前视同到账。

5. 居民养老保险、少儿/学生医疗保险缴费情况不在本清单中展示。

6. 如2020年2月至6月的单位缴费部分金额为“0”或者缴费金额减半的，属于按规定减免后实收金额。

7. 单位编号对应的单位名称：

单位编号	单位名称
10007658	深圳地质建设工程公司

深圳市社会保险基金管理局 社保费缴纳清单 证明专用章

深圳市社会保险基金管理局

打印日期：2026年10月12日

（6）李华平

高级工程师	 广东省专业技术资格证 专用章 粤高职证字第 0900101127237 号 李华平 于二〇〇九年十二月，经 广东省地质勘查工程技术高级工程师资格 评审委员会评审通过，具备 岩土工程高级工程师 资格。特发此证 广东省人事厅 发证机关：广东省人事厅 二〇一〇年三月一日
注册岩土工程师	 中华人民共和国注册土木工程师（岩土） 注册执业证书 本证书是中华人民共和国注册土木工程师（岩土）的执业凭证，准予持证人在执业范围和注册有效期内执业。 姓 名 李华平 证书编号 AY124400842 中华人民共和国住房和城乡建设部 NO. AY0012773 发证日期 2012年10月17日

注册土木工程师（岩土）电子注册证书	

使用有效期：2026年06月02日
- 2026年11月29日

中华人民共和国注册土木工程师（岩土）

注册执业证书

本证书是中华人民共和国注册土木工程师（岩土）的执业凭证，准予持证人在执业范围和注册有效期内执业。

姓　　名：李华平

性　　别：男

出生日期：1972年10月26日

注册编号：AY20124400842

聘用单位：深圳地质建设工程公司

注册有效期：2025年05月21日-2028年05月20日

中华人民共和国
住房和城乡建设部

个人签名：李华平

签名日期：2026.6.2

发证日期：2025年05月21日

学历证件	 普通高等学校 毕业证书 学生李华，性别男，现年22岁，于一九九一年九月至一九九五年六月在本校应用地球物理专业（无线探测及仪器仪表方向）四年制本科学习，修完教学计划规定的全部课程，成绩合格，准予毕业。 校名 中南工业大学 校（院）长 一九九五年六月五十日 中华人民共和国国家教育委员会印制 NO. 证书编号：950066

深圳市社会保险历年参保缴费明细表（个人）

姓名：李华平　　社保电脑号：600987228　　身份证号码：410726197210264611　　页码：1

参保单位名称：深圳地质科技创新中心（深圳地质灾害应急抢险技术中心）（养）　　单位编号：78092600　　计算单位：元

缴费年	月	单位编号	养老保险			医疗保险				生育			工伤保险		失业保险		
			基数	单位交	个人交	险种	基数	单位交	个人交	险种	基数	单位交	基数	单位交	基数	单位交	个人交
2025	09	78092600	24590.0	3934.4	1967.2	1	24590	1475.4	491.8	1	24590	122.95	24590	49.18	24590	196.72	49.18
2025	10	78092600	24590.0	3934.4	1967.2	1	24590	1475.4	491.8	1	24590	122.95	24590	49.18	24590	196.72	49.18
2025	11	78092600	24590.0	3934.4	1967.2	1	24590	1475.4	491.8	1	24590	122.95	24590	49.18	24590	196.72	49.18
2025	12	78092600	24590.0	3934.4	1967.2	1	24590	1475.4	491.8	1	24590	122.95	24590	49.18	24590	196.72	49.18
2026	01	78092600	25758.0	4121.28	2060.64	1	25758	1545.48	515.16	1	25758	128.79	25758	51.52	25758	206.06	51.52
2026	02	78092600	25758.0	4121.28	2060.64	1	25758	1545.48	515.16	1	25758	128.79	25758	51.52	25758	206.06	51.52
2026	03	78092600	25758.0	4121.28	2060.64	1	25758	1545.48	515.16	1	25758	128.79	25758	51.52	25758	206.06	51.52
2026	04	78092600	25758.0	4121.28	2060.64	1	25758	1545.48	515.16	1	25758	128.79	25758	51.52	25758	206.06	51.52
2026	05	78092600	25758.0	4121.28	2060.64	1	25758	1545.48	515.16	1	25758	128.79	25758	51.52	25758	206.06	51.52
2026	06	78092600	25758.0	4121.28	2060.64	1	25758	1545.48	515.16	1	25758	128.79	25758	51.52	25758	206.06	51.52
2026	07	78092600	25758.0	4121.28	2060.64	1	25758	1545.48	515.16	1	25758	128.79	25758	51.52	25758	206.06	51.52
2026	08	78092600	25758.0	4121.28	2060.64	1	25758	1545.48	515.16	1	25758	128.79	25758	51.52	25758	206.06	51.52
2026	09	78092600	25758.0	4121.28	2060.64	1	25758	1545.48	515.16	1	25758	128.79	25758	51.52	25758	206.06	51.52
合计				52829.12	26414.56			19810.92	6603.64			1650.91		660.4		2641.4	660.4

社保费缴纳清单
证明专用章

备注：

1. 本证明可作为参保人在本单位参加社会保险的证明。向相关部门提供，查验部门可通过登录网址：https://sipub.sz.gov.cn/vp/，输入下列验真码（ 3392828f9e37f5ax ）核查，验真码有效期三个月。

2. 生育保险中的险种“1”为生育保险，“2”为生育医疗。

3. 医疗险种中的险种“1”为基本医疗保险一档，“2”为基本医疗保险二档，“4”为基本医疗保险三档，“5”为少儿/大学生医保（医疗保险二档），“6”为统筹医疗保险。

4. 上述“缴费明细”表中带“*”标识为补缴，空行为断缴。带“&”标识为参保单位申请缓缴社会保险费单位缴费部分的时段。该参保人带&标志的缴费年月，养老保险在2026年12月前视同到账，工伤保险、失业保险在2026年12月前视同到账。

5. 居民养老保险、少儿/学生医疗保险缴费情况不在本清单中展示。

6. 如2020年2月至6月的单位缴费部分金额为“0”或者缴费金额减半的，属于按规定减免后实收金额。

7. 单位编号对应的单位名称：

单位编号	单位名称
78092600	深圳地质科技创新中心（深圳地质灾害应急抢险技术中心）（养）

深圳市社会保险基金管理局
打印日期：2026年10月12日

深圳市社会保险基金管理局
社保费缴纳清单
证明专用章

（7）韩森

<table>
<tr>
<td>高级工程师</td>
<td>
</td>
</tr>
<tr>
<td>注册岩土工程师</td>
<td>
</td>
</tr>
</table>

注册土木工程师（岩土）电子注册证书	

使用有效期：2020年04月17日
2020年10月14日

中华人民共和国注册土木工程师(岩土)

注册执业证书

本证书是中华人民共和国注册土木工程师(岩土)的执业凭证，准予持证人在执业范围和注册有效期内执业。

姓　　名：韩森

性　　别：男

出生日期：1979年02月19日

注册编号：AY20114400776

聘用单位：深圳地质建设工程公司

注册有效期：2023年10月27日-2026年12月31日

中华人民共和国
住房和城乡建设部

个人签名：韩森

签名日期：2026.4.17

发证日期：2023年10月27日

学历证件	 硕士研究生 毕业证书 研究生 韩森 性别 男，一九七九年 二 月 十九日生，于 二〇〇三 年 九 月至 二〇〇六 年 六 月在 地质工程 专业学习，学制 三 年，修完硕士研究生培养计划规定的全部课程，成绩合格，毕业论文答辩通过，准予毕业。 校 长 学 校 吉林大学 二〇〇六 年 六 月 二十日 吉林大学制 No. 013609 编号：101831200602001692

深圳市社会保险历年参保缴费明细表（个人）

姓名：韩森　　社保电脑号：609937950　　身份证号码：370784197902197836　　页码：1

参保单位名称：深圳地质科技创新中心（深圳地质灾害应急抢险技术中心）（养）　　单位编号：78092600　　计算单位：元

缴费年	月	单位编号	养老保险			医疗保险				生育			工伤保险		失业保险		
			基数	单位交	个人交	险种	基数	单位交	个人交	险种	基数	单位交	基数	单位交	基数	单位交	个人交
2026	01	78092600	23357.0	3737.12	1868.56	1	23357	1401.42	467.14	1	23357	116.79	23357	46.71	23357	186.86	46.71
2026	02	78092600	23357.0	3737.12	1868.56	1	23357	1401.42	467.14	1	23357	116.79	23357	46.71	23357	186.86	46.71
2026	03	78092600	23357.0	3737.12	1868.56	1	23357	1401.42	467.14	1	23357	116.79	23357	46.71	23357	186.86	46.71
2026	04	78092600	23357.0	3737.12	1868.56	1	23357	1401.42	467.14	1	23357	116.79	23357	46.71	23357	186.86	46.71
2026	05	78092600	23357.0	3737.12	1868.56	1	23357	1401.42	467.14	1	23357	116.79	23357	46.71	23357	186.86	46.71
2026	06	78092600	23357.0	3737.12	1868.56	1	23357	1401.42	467.14	1	23357	116.79	23357	46.71	23357	186.86	46.71
2026	07	78092600	23357.0	3737.12	1868.56	1	23357	1401.42	467.14	1	23357	116.79	23357	46.71	23357	186.86	46.71
2026	08	78092600	23357.0	3737.12	1868.56	1	23357	1401.42	467.14	1	23357	116.79	23357	46.71	23357	186.86	46.71
2026	09	78092600	23357.0	3737.12	1868.56	1	23357	1401.42	467.14	1	23357	116.79	23357	46.71	23357	186.86	46.71
合计				33634.08	16817.04			12612.78	4204.26			1051.11		420.39		1681.7	420.39

社保费缴纳清单
证明专用章

备注：

1. 本证明可作为参保人在本单位参加社会保险的证明。向相关部门提供，查验部门可通过登录网址：https://sipub.sz.gov.cn/vp/，输入下列验真码（ 3392828099b83bdz ）核查，验真码有效期三个月。

2. 生育保险中的险种“1”为生育保险，“2”为生育医疗。

3. 医疗险种中的险种“1”为基本医疗保险一档，“2”为基本医疗保险二档，“4”为基本医疗保险三档，“5”为少儿/大学生医保（医疗保险二档），“6”为统筹医疗保险。

4. 上述“缴费明细”表中带“*”标识为补缴，空行为断缴。带“&”标识为参保单位申请缓缴社会保险费单位缴费部分的时段。该参保人带&标志的缴费年月，养老保险在2026年12月前视同到账，工伤保险、失业保险在2026年12月前视同到账。

5. 居民养老保险、少儿/学生医疗保险缴费情况不在本清单中展示。

6. 如2020年2月至6月的单位缴费部分金额为“0”或者缴费金额减半的，属于按规定减免后实收金额。

7. 单位编号对应的单位名称：

单位编号	单位名称
78092600	深圳地质科技创新中心（深圳地质灾害应急抢险技术中心）（养）

深圳市社会保险基金管理局
打印日期：2026年10月8日

深圳市社会保险基金管理局
社保费缴纳清单
证明专用章

（8）孟薄萍

高级工程师	 广东省职称证书 姓　　名：孟薄萍 身份证号：211103197910150013 职称名称：高级工程师 专　　业：岩土工程 级　　别：副高 取得方式：职称评审 通过时间：2023年06月15日 评审组织：广东省工程系列地质勘查专业高级职称评审委员会 证书编号：2300101198049 发证单位：广东省人力资源和社会保障厅 发证时间：2023年08月18日 广东省职称证书专用章 查询网址：http://www.gdhrss.gov.cn/gdweb/zyjsrc

学历证件	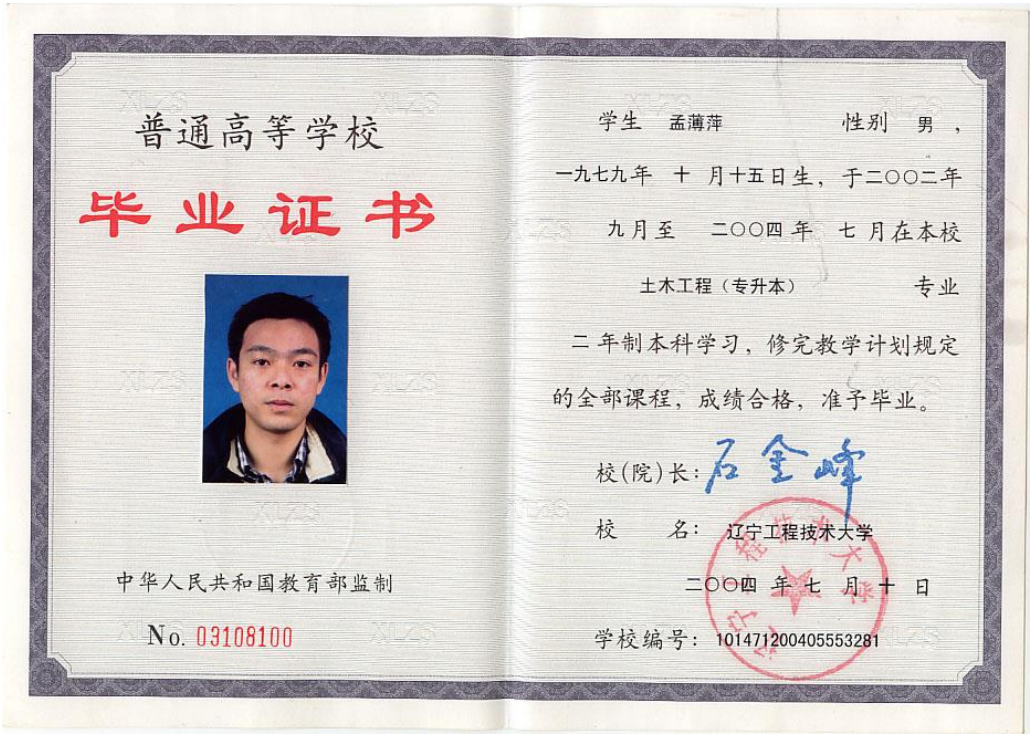 普通高等学校 毕业证书 学生 孟薄萍 性别 男， 一九七九年 十 月十五日生，于二〇〇二年 九月至 二〇〇四 年 七 月在本校 土木工程（专升本） 专业 二 年制本科学习，修完教学计划规定 的全部课程，成绩合格，准予毕业。 校(院)长：石金峰 校 名：辽宁工程技术大学 二〇〇四 年 七 月 十 日 中华人民共和国教育部监制 No. 03108100 学校编号：10147120040555328 1
注册结构土工程师	 中华人民共和国一级注册结构工程师 注册执业证书 本证书是中华人民共和国一级注册结构工程师的执业凭证，准予持证人在执业范围和注册有效期内执业。 姓 名 孟薄萍 证书编号 S124410743 中华人民共和国住房和城乡建设部 NO. S0024487 发证日期 2012年04月09日

注册岩土工程师	 中华人民共和国注册土木工程师（岩土） 注册执业证书 本证书是中华人民共和国注册土木工程师（岩土）的执业凭证，准予持证人在执业范围和注册有效期内执业。 姓　　名　孟薄萍 证书编号　AY124400838 中华人民共和国住房和城乡建设部 NO. AY0012772 发证日期　2012年10月17日

注册土木工程师（岩土）电子注册证书	使用有效期：2026年04月28日 -2026年10月25日 **中华人民共和国注册土木工程师（岩土）** **注册执业证书** 本证书是中华人民共和国注册土木工程师（岩土）的执业凭证，准予持证人在执业范围和注册有效期内执业。 姓　　名：孟薄萍 性　　别：男 出生日期：1979年10月15日 注册编号：AY20124400838 聘用单位：深圳地质建设工程公司 注册有效期：2025年05月21日-2028年05月20日 中华人民共和国 住房和城乡建设部 个人签名：孟薄萍 签名日期：2026.4.28 发证日期：2025年05月21日

深圳市社会保险历年参保缴费明细表（个人）

姓名：孟薄萍　　社保电脑号：611634190　　身份证号码：211103197910150013　　页码：1

参保单位名称：深圳地质科技创新中心（深圳地质灾害应急抢险技术中心）（养）　　单位编号：78092600　　计算单位：元

缴费年	月	单位编号	养老保险			医疗保险				生育			工伤保险		失业保险		
			基数	单位交	个人交	险种	基数	单位交	个人交	险种	基数	单位交	基数	单位交	基数	单位交	个人交
2026	01	78092600	16370.0	2619.2	1309.6	1	16370	982.2	327.4	1	16370	81.85	16370	32.74	16370	130.96	32.74
2026	02	78092600	16370.0	2619.2	1309.6	1	16370	982.2	327.4	1	16370	81.85	16370	32.74	16370	130.96	32.74
2026	03	78092600	16370.0	2619.2	1309.6	1	16370	982.2	327.4	1	16370	81.85	16370	32.74	16370	130.96	32.74
2026	04	78092600	16370.0	2619.2	1309.6	1	16370	982.2	327.4	1	16370	81.85	16370	32.74	16370	130.96	32.74
2026	05	78092600	16370.0	2619.2	1309.6	1	16370	982.2	327.4	1	16370	81.85	16370	32.74	16370	130.96	32.74
2026	06	78092600	16370.0	2619.2	1309.6	1	16370	982.2	327.4	1	16370	81.85	16370	32.74	16370	130.96	32.74
2026	07	78092600	16370.0	2619.2	1309.6	1	16370	982.2	327.4	1	16370	81.85	16370	32.74	16370	130.96	32.74
2026	08	78092600	16370.0	2619.2	1309.6	1	16370	982.2	327.4	1	16370	81.85	16370	32.74	16370	130.96	32.74
2026	09	78092600	16370.0	2619.2	1309.6	1	16370	982.2	327.4	1	16370	81.85	16370	32.74	16370	130.96	32.74
合计				23572.8	11786.4			8839.8	2946.6			736.65		294.66		1178.6	294.66

社保费缴纳清单
证明专用章

备注：

1. 本证明可作为参保人在本单位参加社会保险的证明。向相关部门提供，查验部门可通过登录网址：https://sipub.sz.gov.cn/vp/，输入下列验真码（ 33928284602cdf0z ）核查，验真码有效期三个月。

2. 生育保险中的险种“1”为生育保险，“2”为生育医疗。

3. 医疗险种中的险种“1”为基本医疗保险一档，“2”为基本医疗保险二档，“4”为基本医疗保险三档，“5”为少儿/大学生医保（医疗保险二档），“6”为统筹医疗保险。

4. 上述“缴费明细”表中带“*”标识为补缴，空行为断缴。带“&”标识为参保单位申请缓缴社会保险费单位缴费部分的时段。该参保人带&标志的缴费年月，养老保险在2026年12月前视同到账，工伤保险、失业保险在2026年12月前视同到账。

5. 居民养老保险、少儿/学生医疗保险缴费情况不在本清单中展示。

6. 如2020年2月至6月的单位缴费部分金额为“0”或者缴费金额减半的，属于按规定减免后实收金额。

7. 单位编号对应的单位名称：

单位编号	单位名称
78092600	深圳地质科技创新中心（深圳地质灾害应急抢险技术中心）（养）

深圳市社会保险基金管理局
打印日期：2026年10月19日

深圳市社会保险基金管理局
社保费缴纳清单
证明专用章

（9）何润洲

正高级工程师	 广东省职称证书 姓　　名：何润洲 身份证号：132902197803022874 职称名称：正高级工程师 专　　业：岩土工程 级　　别：正高 取得方式：职称评审 通过时间：2025年6月28日 评审组织：深圳市勘察设计专业高级职称评审委员会 证书编号：2503001248975 发证单位：深圳市人力资源和社会保障局 发证时间：2025年9月2日

学历证件	 普通高等学校 毕业证书 学生 何润洲 性别 男， 一九七八 年 三 月 二 日生，于一九九九年 九 月至 二〇〇三 年 七 月在本校 环境与资源学院 水文地质与工程地质 专业 肆 年制本科学习，修完教学计划规定 的全部课程，成绩合格，准予毕业。 校(院)长： 校 名： 二〇〇三 年 七 月 二 日 中华人民共和国教育部监制 No. 02692747 学校编号：101831200305005703

深圳市社会保险历年参保缴费明细表（个人）

姓名：何润洲　　社保电脑号：615265904　　身份证号码：132902197803022874　　页码：1

参保单位名称：深圳地质科技创新中心（深圳地质灾害应急抢险技术中心）（养）　　单位编号：78092600　　计算单位：元

缴费年	月	单位编号	养老保险			医疗保险				生育			工伤保险		失业保险		
			基数	单位交	个人交	险种	基数	单位交	个人交	险种	基数	单位交	基数	单位交	基数	单位交	个人交
2026	01	78092600	21300.0	3408.0	1704.0	1	21300	1278.0	426.0	1	21300	106.5	21300	42.6	21300	170.4	42.6
2026	02	78092600	21300.0	3408.0	1704.0	1	21300	1278.0	426.0	1	21300	106.5	21300	42.6	21300	170.4	42.6
2026	03	78092600	21300.0	3408.0	1704.0	1	21300	1278.0	426.0	1	21300	106.5	21300	42.6	[illegible]	170.4	42.6
2026	04	78092600	21300.0	3408.0	1704.0	1	21300	1278.0	426.0	1	21300	106.5	21300	[illegible]	21300	[illegible]	42.6
2026	05	78092600	21300.0	3408.0	1704.0	1	21300	1278.0	426.0	1	21300	106.5	21300	42.6	21300	170.4	42.6
2026	06	78092600	21300.0	3408.0	1704.0	1	21300	1278.0	426.0	1	21300	106.5	21300	42.6	21300	170.4	42.6
2026	07	78092600	21300.0	3408.0	1704.0	1	21300	1278.0	426.0	1	21300	106.5	21300	42.6	21300	170.4	42.6
2026	08	78092600	21300.0	3408.0	1704.0	1	21300	1278.0	426.0	1	21300	106.5	21300	42.6	21300	170.4	42.6
2026	09	78092600	21300.0	3408.0	1704.0	1	21300	1278.0	426.0	1	21300	106.5	21300	42.6	21300	170.4	42.6
合计				30672.0	15336.0			11502.0	3834.0			958.5		383.4		1533.6	383.4

备注：

1. 本证明可作为参保人在本单位参加社会保险的证明。向相关部门提供，查验部门可通过登录网址：https://sipub.sz.gov.cn/vp/，输入下列验真码（ 3392828099c7c4fv ）核查，验真码有效期三个月。

2. 生育保险中的险种“1”为生育保险，“2”为生育医疗。

3. 医疗险种中的险种“1”为基本医疗保险一档，“2”为基本医疗保险二档，“4”为基本医疗保险三档，“5”为少儿/大学生医保（医疗保险二档），“6”为统筹医疗保险。

4. 上述“缴费明细”表中带“*”标识为补缴，空行为断缴。带“&”标识为参保单位申请缓缴社会保险费单位缴费部分的时段。该参保人带&标志的缴费年月，养老保险在2026年12月前视同到账，工伤保险、失业保险在2026年12月前视同到账。

5. 居民养老保险、少儿/学生医疗保险缴费情况不在本清单中展示。

6. 如2020年2月至6月的单位缴费部分金额为“0”或者缴费金额减半的，属于按规定减免后实收金额。

7. 单位编号对应的单位名称：

单位编号	单位名称
78092600	深圳地质科技创新中心（深圳地质灾害应急抢险技术中心）（养）

深圳市社会保险基金管理局

打印日期：2026年10月8日

深圳市社会保险基金管理局 社保费缴纳清单 证明专用章

（10）韦明

<table>
<tr>
<td>工程师</td>
<td>
</td>
</tr>
<tr>
<td>学历证明</td>
<td>
</td>
</tr>
</table>

深圳市社会保险历年参保缴费明细表（个人）

姓名：韦明　　社保电脑号：616914909　　身份证号码：522726197811153930　　页码：1

参保单位名称：深圳地质科技创新中心（深圳地质灾害应急抢险技术中心）（养）　　单位编号：78092600　　计算单位：元

缴费年	月	单位编号	养老保险			医疗保险				生育			工伤保险		失业保险		
			基数	单位交	个人交	险种	基数	单位交	个人交	险种	基数	单位交	基数	单位交	基数	单位交	个人交
2026	01	78092600	17963.0	2874.08	1437.04	1	17963	1077.78	359.26	1	17963	89.82	17963	35.93	17963	143.7	35.93
2026	02	78092600	17963.0	2874.08	1437.04	1	17963	1077.78	359.26	1	17963	89.82	17963	35.93	17963	143.7	35.93
2026	03	78092600	17963.0	2874.08	1437.04	1	17963	1077.78	359.26	1	17963	89.82	17963	35.93	17963	143.7	35.93
2026	04	78092600	17963.0	2874.08	1437.04	1	17963	1077.78	359.26	1	17963	89.82	17963	35.93	17963	143.7	35.93
2026	05	78092600	17963.0	2874.08	1437.04	1	17963	1077.78	359.26	1	17963	89.82	17963	35.93	17963	143.7	35.93
2026	06	78092600	17963.0	2874.08	1437.04	1	17963	1077.78	359.26	1	17963	89.82	17963	35.93	17963	143.7	35.93
2026	07	78092600	17963.0	2874.08	1437.04	1	17963	1077.78	359.26	1	17963	89.82	17963	35.93	17963	143.7	35.93
2026	08	78092600	17963.0	2874.08	1437.04	1	17963	1077.78	359.26	1	17963	89.82	17963	35.93	17963	143.7	35.93
2026	09	78092600	17963.0	2874.08	1437.04	1	17963	1077.78	359.26	1	17963	89.82	17963	35.93	17963	143.7	35.93
合计				25866.72	12933.36			9700.02	3233.34			808.38		323.37		1293.3	323.37

社保费缴纳清单
证明专用章

备注：

1. 本证明可作为参保人在本单位参加社会保险的证明。向相关部门提供，查验部门可通过登录网址：https://sipub.sz.gov.cn/vp/，输入下列验真码（ 3392828f9b0ca01z ）核查，验真码有效期三个月。

2. 生育保险中的险种“1”为生育保险，“2”为生育医疗。

3. 医疗险种中的险种“1”为基本医疗保险一档，“2”为基本医疗保险二档，“4”为基本医疗保险三档，“5”为少儿/大学生医保（医疗保险二档），“6”为统筹医疗保险。

4. 上述“缴费明细”表中带“*”标识为补缴，空行为断缴。带“&”标识为参保单位申请缓缴社会保险费单位缴费部分的时段。该参保人带&标志的缴费年月，养老保险在2026年12月前视同到账，工伤保险、失业保险在2026年12月前视同到账。

5. 居民养老保险、少儿/学生医疗保险缴费情况不在本清单中展示。

6. 如2020年2月至6月的单位缴费部分金额为“0”或者缴费金额减半的，属于按规定减免后实收金额。

7. 单位编号对应的单位名称：

单位编号	单位名称
78092600	深圳地质科技创新中心（深圳地质灾害应急抢险技术中心）（养）

深圳市社会保险基金管理局
打印日期：2026年10月12日

深圳市社会保险基金管理局
社保费缴纳清单
证明专用章

（11）肖健

工程师	 姓　　名：肖健 Full Name 性　　别：男 Sex 身份证号码：362421199411260017 ID card No. 专业名称：测绘工程 Speciality 资格名称：工程师 Qualification Level 授予时间：二〇二三年十二月二十二日 Conferment Date 编　　号：20233332258 No. 评委会章 Seal of the Evaluation Committee of Professional Titles 发证时间：2023年3月8日 Issued Date
注册测绘师	**中华人民共和国注册测绘师** **注　册　证** 本证书是中华人民共和国注册测绘师的执业凭证，准予持证人在执业范围和注册有效期内执业。 姓　　名：肖健 证书编号：264403802(00) 中华人民共和国自然资源部 证书流水号：99170　　有效期至：2029-06-30

学历证明	 普通高等学校 毕业证书 学生 肖健 性别 男，一九九四年 十一月二十六日生， 于 二〇一三年 九 月至二〇一七年 七 月在本校 测绘工程 专业 四 年制 本 科学习，修完教学计划规定的全部课程，成绩合格， 准予毕业。 校 名：江西理工大学 校（院）长：杨斌 证书编号：104071201705001231 二〇一七年 七 月 一 日 中华人民共和国教育部学历证书专用章

深圳市社会保险历年参保缴费明细表（个人）

姓名：肖健　　社保电脑号：650090618　　身份证号码：362421199411260017　　页码：1

参保单位名称：深圳地质建设工程公司　　单位编号：10007658　　计算单位：元

缴费年	月	单位编号	养老保险			医疗保险				生育			工伤保险		失业保险		
			基数	单位交	个人交	险种	基数	单位交	个人交	险种	基数	单位交	基数	单位交	基数	单位交	个人交
2026	03	10007658	11200.0	1792.0	896.0	1	11200	672.0	224.0	1	11200	56.0	11200	44.8	11200	89.6	22.4
2026	04	10007658	11200.0	1792.0	896.0	1	11200	672.0	224.0	1	11200	56.0	11200	44.8	11200	89.6	22.4
2026	05	10007658	11200.0	1792.0	896.0	1	11200	672.0	224.0	1	11200	56.0	11200	44.8	11200	89.6	22.4
2026	06	10007658	11558.0	1849.28	924.64	1	11558	693.48	231.16	1	11558	57.79	11558	46.23	11558	92.46	23.12
2026	07	10007658	11558.0	1849.28	924.64	1	11558	693.48	231.16	1	11558	57.79	11558	46.23	11558	92.46	23.12
2026	08	10007658	11558.0	1849.28	924.64	1	11558	693.48	231.16	1	11558	57.79	11558	46.23	11558	92.46	23.12
2026	09	10007658	11558.0	1849.28	924.64	1	11558	693.48	231.16	1	11558	57.79	11558	46.23	11558	92.46	23.12
合计				12773.12	6386.56			4789.92	1596.64			399.16		319.32		638.64	159.68

深圳市社会保险基金管理局 社保费缴纳清单 证明专用章

备注：

1. 本证明可作为参保人在本单位参加社会保险的证明。向相关部门提供，查验部门可通过登录网址：https://sipub.sz.gov.cn/vp/，输入下列验真码（ 3392828f9bf17901 ）核查，验真码有效期三个月。

2. 生育保险中的险种“1”为生育保险，“2”为生育医疗。

3. 医疗险种中的险种“1”为基本医疗保险一档，“2”为基本医疗保险二档，“4”为基本医疗保险三档，“5”为少儿/大学生医保（医疗保险二档），“6”为统筹医疗保险。

4. 上述“缴费明细”表中带“*”标识为补缴，空行为断缴。带“&”标识为参保单位申请缓缴社会保险费单位缴费部分的时段。该参保人带&标志的缴费年月，养老保险在2026年12月前视同到账，工伤保险、失业保险在2026年12月前视同到账。

5. 居民养老保险、少儿/学生医疗保险缴费情况不在本清单中展示。

6. 如2020年2月至6月的单位缴费部分金额为“0”或者缴费金额减半的，属于按规定减免后实收金额。

7. 单位编号对应的单位名称：

单位编号	单位名称
10007658	深圳地质建设工程公司

深圳市社会保险基金管理局 社保费缴纳清单 证明专用章

打印日期：2026年10月12日

（12）李旭民

工程师	 广东省职称证书 姓　　名：李旭民 身份证号：441322199205180032 职称名称：工程师 专　　业：测绘 级　　别：中级 取得方式：初次职称考核认定 通过时间：2022年05月20日 评审组织：广东省工程系列自然资源专业高级职称评审委员会 证书编号：2200103145183 发证单位：广东省自然资源厅 发证时间：2022年06月28日 广东省职称证书 专用章 查询网址：http://www.gdhrss.gov.cn/gdweb/zyjsrc
学历证明	 THE HONG KONG POLYTECHNIC UNIVERSITY 香港理工大學 This is to certify that LI Xumin having satisfied the examiners and having fulfilled all other requirements has been awarded the degree of MASTER OF SCIENCE IN GEOMATICS (Geographic Information Systems) dated 30 September 2017 Chancellor President Academic Secretary 二零一七年九月三十日 教務長 何兆雄 校長 唐偉章 校監 林鄭月娥 此證 測繪及地理資訊學理學碩士（地理資訊） 考試及格經畫頒授 李旭民 修業期滿 08072

深圳市社会保险历年参保缴费明细表（个人）

姓名：李旭民　　社保电脑号：648221448　　身份证号码：441322199205180032　　页码：1

参保单位名称：深圳地质科技创新中心（深圳地质灾害应急抢险技术中心）（养）　　单位编号：78092600　　计算单位：元

缴费年	月	单位编号	养老保险			医疗保险				生育			工伤保险		失业保险		
			基数	单位交	个人交	险种	基数	单位交	个人交	险种	基数	单位交	基数	单位交	基数	单位交	个人交
2026	01	78092600	15282.0	2445.12	1222.56	1	15282	916.92	305.64	1	15282	76.41	15282	30.56	15282	122.26	30.56
2026	02	78092600	15282.0	2445.12	1222.56	1	15282	916.92	305.64	1	15282	76.41	15282	30.56	15282	122.26	30.56
2026	03	78092600	15282.0	2445.12	1222.56	1	15282	916.92	305.64	1	15282	76.41	15282	30.56	15282	122.26	30.56
2026	04	78092600	15282.0	2445.12	1222.56	1	15282	916.92	305.64	1	15282	76.41	15282	30.56	15282	122.26	30.56
2026	05	78092600	15282.0	2445.12	1222.56	1	15282	916.92	305.64	1	15282	76.41	15282	30.56	15282	122.26	30.56
2026	06	78092600	15282.0	2445.12	1222.56	1	15282	916.92	305.64	1	15282	76.41	15282	30.56	15282	122.26	30.56
2026	07	78092600	15282.0	2445.12	1222.56	1	15282	916.92	305.64	1	15282	76.41	15282	30.56	15282	122.26	30.56
2026	08	78092600	15282.0	2445.12	1222.56	1	15282	916.92	305.64	1	15282	76.41	15282	30.56	15282	122.26	30.56
2026	09	78092600	15282.0	2445.12	1222.56	1	15282	916.92	305.64	1	15282	76.41	15282	30.56	15282	122.26	30.56
合计				22006.08	11003.04			8252.28	2750.76			687.69		275.04		1100.3[illegible]	275.04

社保费缴纳清单
证明专用章

备注：

1. 本证明可作为参保人在本单位参加社会保险的证明。向相关部门提供，查验部门可通过登录网址：https://sipub.sz.gov.cn/vp/，输入下列验真码（ 3392828f9b11f9bx ）核查，验真码有效期三个月。

2. 生育保险中的险种“1”为生育保险，“2”为生育医疗。

3. 医疗险种中的险种“1”为基本医疗保险一档，“2”为基本医疗保险二档，“4”为基本医疗保险三档，“5”为少儿/大学生医保（医疗保险二档），“6”为统筹医疗保险。

4. 上述“缴费明细”表中带“*”标识为补缴，空行为断缴。带“&”标识为参保单位申请缓缴社会保险费单位缴费部分的时段。该参保人带&标志的缴费年月，养老保险在2026年12月前视同到账，工伤保险、失业保险在2026年12月前视同到账。

5. 居民养老保险、少儿/学生医疗保险缴费情况不在本清单中展示。

6. 如2020年2月至6月的单位缴费部分金额为“0”或者缴费金额减半的，属于按规定减免后实收金额。

7. 单位编号对应的单位名称：

单位编号	单位名称
78092600	深圳地质科技创新中心（深圳地质灾害应急抢险技术中心）（养）

深圳市社会保险基金管理局
打印日期：2026年10月12日

深圳市社会保险基金管理局
社保费缴纳清单
证明专用章

（13）柯诗杰

<table>
<tr><td>工程师</td><td>

广东省职称证书
姓　　名：柯诗杰
身份证号：362321198907021335
职称名称：工程师
专　　业：测绘
级　　别：中级
取得方式：职称评审
通过时间：2022年05月20日
评审组织：广东省工程系列自然资源专业高级职称评审委员会
证书编号：2200103145151
发证单位：广东省自然资源厅
发证时间：2022年06月28日
广东省职称证书 专用章
查询网址：http://www.gdhrss.gov.cn/gdweb/zyjsrc
</td></tr>
<tr><td>学历证明</td><td>

普通高等学校
毕业证书
学生 柯诗杰 性别 男，一九八九 年 七 月 二 日生，于二〇〇九 年 九 月至二〇一三年 七 月在本学院 测绘工程 专业 四 年制 本 科学习，修完教学计划规定的全部课程，成绩合格，准予毕业。
校　名：江西理工大学应用科学学院　院　长：
证书编号：134341201305000069　二〇一三 年 七 月 一 日
中华人民共和国教育部学历证书查询网址：http://www.chsi.com.cn
</td></tr>
</table>

深圳市社会保险历年参保缴费明细表（个人）

姓名：柯诗杰　　社保电脑号：635878571　　身份证号码：362321198907021335　　页码：1

参保单位名称：深圳地质科技创新中心（深圳地质灾害应急抢险技术中心）（养）　　单位编号：78092600　　计算单位：元

缴费年	月	单位编号	养老保险			医疗保险				生育			工伤保险		失业保险		
			基数	单位交	个人交	险种	基数	单位交	个人交	险种	基数	单位交	基数	单位交	基数	单位交	个人交
2026	01	78092600	16765.0	2682.4	1341.2	1	16765	1005.9	335.3	1	16765	83.83	16765	33.53	16765	134.12	33.53
2026	02	78092600	16765.0	2682.4	1341.2	1	16765	1005.9	335.3	1	16765	83.83	16765	33.53	16765	134.12	33.53
2026	03	78092600	16765.0	2682.4	1341.2	1	16765	1005.9	335.3	1	16765	83.83	16765	33.53	16765	134.12	33.53
2026	04	78092600	16765.0	2682.4	1341.2	1	16765	1005.9	335.3	1	16765	83.83	16765	33.53	16765	134.12	33.53
2026	05	78092600	16765.0	2682.4	1341.2	1	16765	1005.9	335.3	1	16765	83.83	16765	33.53	16765	134.12	33.53
2026	06	78092600	16765.0	2682.4	1341.2	1	16765	1005.9	335.3	1	16765	83.83	16765	33.53	16765	134.12	33.53
2026	07	78092600	16765.0	2682.4	1341.2	1	16765	1005.9	335.3	1	16765	83.83	16765	33.53	16765	134.12	33.53
2026	08	78092600	16765.0	2682.4	1341.2	1	16765	1005.9	335.3	1	16765	83.83	16765	33.53	16765	134.12	33.53
2026	09	78092600	16765.0	2682.4	1341.2	1	16765	1005.9	335.3	1	16765	83.83	16765	33.53	16765	134.12	33.53
合计				24141.6	12070.8			9053.1	3017.7			754.47		301.77		1207.08	301.77

备注：

1. 本证明可作为参保人在本单位参加社会保险的证明。向相关部门提供，查验部门可通过登录网址：https://sipub.sz.gov.cn/vp/，输入下列验真码（ 3392828f9b1ba6d4 ）核查，验真码有效期三个月。

2. 生育保险中的险种“1”为生育保险，“2”为生育医疗。

3. 医疗险种中的险种“1”为基本医疗保险一档，“2”为基本医疗保险二档，“4”为基本医疗保险三档，“5”为少儿/大学生医保（医疗保险二档），“6”为统筹医疗保险。

4. 上述“缴费明细”表中带“*”标识为补缴，空行为断缴。带“&”标识为参保单位申请缓缴社会保险费单位缴费部分的时段。该参保人带&标志的缴费年月，养老保险在2026年12月前视同到账，工伤保险、失业保险在2026年12月前视同到账。

5. 居民养老保险、少儿/学生医疗保险缴费情况不在本清单中展示。

6. 如2020年2月至6月的单位缴费部分金额为“0”或者缴费金额减半的，属于按规定减免后实收金额。

7. 单位编号对应的单位名称：

单位编号	单位名称
78092600	深圳地质科技创新中心（深圳地质灾害应急抢险技术中心）（养）

深圳市社会保险基金管理局

打印日期：2026年10月12日

深圳市社会保险基金管理局 社保费缴纳清单 证明专用章

（14）袁姣

工程师	 广东省职称证书 姓　　名：袁姣 身份证号：43092119931009616X 职称名称：工程师 专　　业：测绘 级　　别：中级 取得方式：考核认定 通过时间：2023年05月14日 评审组织：深圳市国土空间规划专业高级职称评审委员会 证书编号：2303003148011 发证单位：深圳市人力资源和社会保障局 发证时间：2023年08月01日 广东省职称证书专用章 查询网址：http://www.gdhrss.gov.cn/gdweb/zyjsrc
学历证明	 硕士研究生 毕业证书 研究生　袁姣，　性别　女，　一九九三　年　十　月　九　日生，于二〇一六　年九月至二〇一九年　六月在　测绘科学与技术　专业学习，学制　3　年，修完硕士研究生培养计划规定的全部课程，成绩合格，毕业论文答辩通过，准予毕业。 培养单位：桂林理工大学　　校　长： 证书编号：105961201902060071　　二〇一九年六月三十日 中华人民共和国教育部学历证书查询网址：http://www.chsi.com.cn

深圳市社会保险历年参保缴费明细表（个人）

姓名：袁姣　　社保电脑号：803314880　　身份证号码：43092119931009616X　　页码：1

参保单位名称：深圳地质建设工程公司　　单位编号：10007658　　计算单位：元

缴费年	月	单位编号	养老保险			医疗保险				生育			工伤保险		失业保险		
			基数	单位交	个人交	险种	基数	单位交	个人交	险种	基数	单位交	基数	单位交	基数	单位交	个人交
2026	01	10007658	11200.0	1792.0	896.0	1	11200	672.0	224.0	1	11200	56.0	11200	44.8	11200	89.6	22.4
2026	02	10007658	11200.0	1792.0	896.0	1	11200	672.0	224.0	1	11200	56.0	11200	44.8	11200	89.6	22.4
2026	03	10007658	11200.0	1792.0	896.0	1	11200	672.0	224.0	1	11200	56.0	11200	44.8	11200	89.6	22.4
2026	04	10007658	11200.0	1792.0	896.0	1	11200	672.0	224.0	1	11200	56.0	11200	44.8	11200	89.6	22.4
2026	05	10007658	11200.0	1792.0	896.0	1	11200	672.0	224.0	1	11200	56.0	11200	44.8	11200	89.6	22.4
2026	06	10007658	12738.0	2038.08	1019.04	1	12738	764.28	254.76	1	12738	63.69	12738	50.95	12738	101.9	25.48
2026	07	10007658	12738.0	2038.08	1019.04	1	12738	764.28	254.76	1	12738	63.69	12738	50.95	12738	101.9	25.48
2026	08	10007658	12738.0	2038.08	1019.04	1	12738	764.28	254.76	1	12738	63.69	12738	50.95	12738	101.9	25.48
2026	09	10007658	12738.0	2038.08	1019.04	1	12738	764.28	254.76	1	12738	63.69	12738	50.95	12738	101.9	25.48
合计				17112.32	8556.16			6417.12	2139.04			534.76		427.8		855.6	213.92

备注：

1. 本证明可作为参保人在本单位参加社会保险的证明。向相关部门提供，查验部门可通过登录网址：https://sipub.sz.gov.cn/vp/，输入下列验真码（ 3392828f9b6978b1 ）核查，验真码有效期三个月。

2. 生育保险中的险种“1”为生育保险，“2”为生育医疗。

3. 医疗险种中的险种“1”为基本医疗保险一档，“2”为基本医疗保险二档，“4”为基本医疗保险三档，“5”为少儿/大学生医保（医疗保险二档），“6”为统筹医疗保险。

4. 上述“缴费明细”表中带“*”标识为补缴，空行为断缴。带“&”标识为参保单位申请缓缴社会保险费单位缴费部分的时段。该参保人带&标志的缴费年月，养老保险在2026年12月前视同到账，工伤保险、失业保险在2026年12月前视同到账。

5. 居民养老保险、少儿/学生医疗保险缴费情况不在本清单中展示。

6. 如2020年2月至6月的单位缴费部分金额为“0”或者缴费金额减半的，属于按规定减免后实收金额。

7. 单位编号对应的单位名称：

单位编号	单位名称
10007658	深圳地质建设工程公司

深圳市社会保险基金管理局

打印日期：2026年10月12日

深圳市社会保险基金管理局 社保费缴纳清单 证明专用章

（15）林兴炼

助理工程师	 广东省职称证书 姓　　名：林兴炼 身份证号：440582199312096692 职称名称：助理工程师 专　　业：测绘 级　　别：助理级 取得方式：职称评审 通过时间：2024年5月26日 评审组织：深圳市国土空间规划专业高级职称评审委员会 证书编号：2403006216467 发证单位：深圳市人力资源和社会保障局 发证时间：2024年9月14日
上岗证	 广东省建设工程质量安全检测和鉴定协会 Guangdong Association for Quality and Safety Testing and Appraisal of Construction Projects 检测鉴定培训合格证 Training Qualification Certificate of Engineering Test and Appraisal 姓名(Full name)：林兴炼　身份证(ID)：440582199312096692 单位(Employer)：深圳地质建设工程公司 证书编号(Certificate No)：3029394 符合《广东省建设工程质量安全检测和鉴定协会检测人员培训管理办法》对于下列检测项目的要求： 专业：监测与测量　项目(方法)：基坑监测　发证日期：2021-11-04　新政策新标准学习情况：无记录 注释：本证依据《广东省建设工程质量安全检测和鉴定协会制定的检测人员培训管理办法》颁发 证书持有者的操作应由雇主授权。 验证网址：http://jcjd.gdjsjcjdxh.com 发证单位盖章

深圳市社会保险历年参保缴费明细表（个人）

姓名：林兴炼　　社保电脑号：628533993　　身份证号码：440582199312096692　　页码：1

参保单位名称：深圳地质建设工程公司　　单位编号：10007658　　计算单位：元

缴费年	月	单位编号	养老保险			医疗保险				生育			工伤保险		失业保险		
			基数	单位交	个人交	险种	基数	单位交	个人交	险种	基数	单位交	基数	单位交	基数	单位交	个人交
2026	01	10007658	5000.0	850.0	400.0	1	6727	403.62	134.54	1	6727	33.64	5000	20.0	5000	40.0	10.0
2026	02	10007658	5000.0	850.0	400.0	1	6727	403.62	134.54	1	6727	33.64	5000	20.0	5000	40.0	10.0
2026	03	10007658	5000.0	850.0	400.0	1	6727	403.62	134.54	1	6727	33.64	5000	20.0	[illegible]	40.0	10.0
2026	04	10007658	5000.0	850.0	400.0	1	6727	403.62	134.54	1	6727	33.64	5000	[illegible]	5000	[illegible]	10.0
2026	05	10007658	5000.0	850.0	400.0	1	6727	403.62	134.54	1	6727	33.64	5000	[illegible]	5000	40.0	10.0
2026	06	10007658	6750.0	1147.5	540.0	1	6750	405.0	135.0	1	6750	33.75	6750	27.0	6750	54.0	13.5
2026	07	10007658	6750.0	1147.5	540.0	1	6750	405.0	135.0	1	6750	33.75	6750	27.0	6750	54.0	13.5
2026	08	10007658	6750.0	1147.5	540.0	1	6750	405.0	135.0	1	6750	33.75	6750	27.0	6750	54.0	13.5
2026	09	10007658	6750.0	1147.5	540.0	1	6750	405.0	135.0	1	6750	33.75	6750	27.0	6750	54.0	13.5
合计				8840.0	4160.0			3638.1	1212.7			303.2		208.0		416.0	104.0

社保费缴纳清单
证明专用章

备注：

1. 本证明可作为参保人在本单位参加社会保险的证明。向相关部门提供，查验部门可通过登录网址：https://sipub.sz.gov.cn/vp/，输入下列验真码（ 3392828f9b6d4ce7 ）核查，验真码有效期三个月。

2. 生育保险中的险种“1”为生育保险，“2”为生育医疗。

3. 医疗险种中的险种“1”为基本医疗保险一档，“2”为基本医疗保险二档，“4”为基本医疗保险三档，“5”为少儿/大学生医保（医疗保险二档），“6”为统筹医疗保险。

4. 上述“缴费明细”表中带“*”标识为补缴，空行为断缴。带“&”标识为参保单位申请缓缴社会保险费单位缴费部分的时段。该参保人带&标志的缴费年月，养老保险在2026年12月前视同到账，工伤保险、失业保险在2026年12月前视同到账。

5. 居民养老保险、少儿/学生医疗保险缴费情况不在本清单中展示。

6. 如2020年2月至6月的单位缴费部分金额为“0”或者缴费金额减半的，属于按规定减免后实收金额。

7. 单位编号对应的单位名称：

单位编号	单位名称
10007658	深圳地质建设工程公司

深圳市社会保险基金管理局
打印日期：2026年10月12日

深圳市社会保险基金管理局
社保费缴纳清单
证明专用章

（16）曹辉

安全生产管理人员、安全主任	 建筑施工企业项目负责人 安全生产考核合格证书 编号：粤建安B（2008）0011668 姓　　名：曹辉 性　　别：男 出 生 年 月：1977年11月18日 企 业 名 称：深圳地质建设工程公司 职　　务：项目负责人（项目经理） 初次领证日期：2008年12月01日 有 效 期：2023年11月17日　至 2026年11月30日 发证机关：广东省住房和城乡建设厅 发证日期：2023年11月17日 中华人民共和国住房和城乡建设部 监制

工程师	 曹 辉 于二〇〇三年 三月，经 湖北省荆州市 工程系列中级职务 评审委员会评审通过， 具备 工民建筑工程师 资格。特发此证 发证机关： 二〇〇七年 六 月 十一 日 粤中职证字第 0700102399385 号 广东省专业技术资格证专用章 广东省人事厅
学历	 普通高等学校 毕业证明书 学生 曹辉 性别男，一九七六年 九 月二十八日生，于一九九五年 九 月至一九九八年 六 月在本校 工业与民用建筑 专业三年制 专 科学习，修完教学计划规定的全部课程，成绩合格，取得毕业证书（证书号 57984043 ），因证书遗失，兹具毕业证明书为凭。 校 名：沙市大学 校（院）长： 补证号：110742007005 二〇〇七年六 月三十日 查询网址：http://www.chsi.com.cn 中华人民共和国教育部监制

深圳市社会保险历年参保缴费明细表（个人）

姓名：曹辉　　社保电脑号：604959145　　身份证号码：421002197711181076　　页码：1

参保单位名称：深圳地质科技创新中心（深圳地质灾害应急抢险技术中心）（养）　　单位编号：78092600　　计算单位：元

缴费年	月	单位编号	养老保险			医疗保险				生育			工伤保险		失业保险		
			基数	单位交	个人交	险种	基数	单位交	个人交	险种	基数	单位交	基数	单位交	基数	单位交	个人交
2026	01	78092600	20651.0	3304.16	1652.08	1	20651	1239.06	413.02	1	20651	103.26	20651	41.3	20651	165.21	41.3
2026	02	78092600	20651.0	3304.16	1652.08	1	20651	1239.06	413.02	1	20651	103.26	20651	41.3	20651	165.21	41.3
2026	03	78092600	20651.0	3304.16	1652.08	1	20651	1239.06	413.02	1	20651	103.26	20651	41.3	20651	165.21	41.3
2026	04	78092600	20651.0	3304.16	1652.08	1	20651	1239.06	413.02	1	20651	103.26	20651	41.3	20651	165.21	41.3
2026	05	78092600	20651.0	3304.16	1652.08	1	20651	1239.06	413.02	1	20651	103.26	20651	41.3	20651	165.21	41.3
2026	06	78092600	20651.0	3304.16	1652.08	1	20651	1239.06	413.02	1	20651	103.26	20651	41.3	20651	165.21	41.3
2026	07	78092600	20651.0	3304.16	1652.08	1	20651	1239.06	413.02	1	20651	103.26	20651	41.3	20651	165.21	41.3
2026	08	78092600	20651.0	3304.16	1652.08	1	20651	1239.06	413.02	1	20651	103.26	20651	41.3	20651	165.21	41.3
2026	09	78092600	20651.0	3304.16	1652.08	1	20651	1239.06	413.02	1	20651	103.26	20651	41.3	20651	165.21	41.3
合计				29737.44	14868.72			11151.54	3717.18			929.34		371.7		1486.89	371.7

社保费缴纳清单 证明专用章

备注：

1. 本证明可作为参保人在本单位参加社会保险的证明。向相关部门提供，查验部门可通过登录网址：https://sipub.sz.gov.cn/vp/，输入下列验真码（ 3392828f9b156afi ）核查，验真码有效期三个月。

2. 生育保险中的险种“1”为生育保险，“2”为生育医疗。

3. 医疗险种中的险种“1”为基本医疗保险一档，“2”为基本医疗保险二档，“4”为基本医疗保险三档，“5”为少儿/大学生医保（医疗保险二档），“6”为统筹医疗保险。

4. 上述“缴费明细”表中带“*”标识为补缴，空行为断缴。带“&”标识为参保单位申请缓缴社会保险费单位缴费部分的时段。该参保人带&标志的缴费年月，养老保险在2026年12月前视同到账，工伤保险、失业保险在2026年12月前视同到账。

5. 居民养老保险、少儿/学生医疗保险缴费情况不在本清单中展示。

6. 如2020年2月至6月的单位缴费部分金额为“0”或者缴费金额减半的，属于按规定减免后实收金额。

7. 单位编号对应的单位名称：

单位编号	单位名称
78092600	深圳地质科技创新中心（深圳地质灾害应急抢险技术中心）（养）

深圳市社会保险基金管理局

打印日期：2026年10月12日

深圳市社会保险基金管理局 社保费缴纳清单 证明专用章

（17）唐庆荣

安全高级工程师	 唐庆荣 于2017 年 11 月，经 广东省安全工程技术高级专业技术资格 评审委员会评审通过，具备 劳动安全工程高级工程师 资格。特发此证 广东省专业技术资格证 专用章 粤高职证字第 1800101046546 号 广东省人力资源和社会保障厅 发证单位 2018 年 05 月 31 日
注册安全工程师	 本证书由中华人民共和国人事部和国家安全生产监督管理局批准颁发。它表明持证人通过国家统一组织的考试合格，取得注册安全工程师的执业资格。 This is to certify that the bearer of the Certificate has passed national examination organized by the Chinese government departments and has obtained qualifications for Certified Safety Engineer. 中华人民共和国人事部 approved & authorized by Ministry of Personnel The People's Republic of China 国家安全生产监督管理局 approved & authorized by State Administration of Work Safety 编号: No. 0006755 姓名: Full Name 唐庆荣 性别: Sex 男 出生年月: Date of Birth 1976年12月 专业类别: Professional Type 批准日期 Approval Date 2004年09月12日 持证人签名: Signature of the Bearer 签发单位盖章: Issued by 广东省人事厅 签发日期: Issued on 2005 年 01 月 07 日

学历证书	 普通高等学校 毕业证书 中华人民共和国教育部监制 No. 01345321 学生 唐庆荣 性别 男， 一九七六年十二月二十四日生，于一九九七年 九月至二〇〇一年六月在本校 安全工程 专业 四年制本科学习，修完教学计划规 定的全部课程，成绩合格，准予毕业。 校(院)长： 校 名：中国地质大学 二〇〇一年六月五日 学校编号：10491120010500668
安全主任	 广 东 省 中级安全主任资格证书 姓 名 唐庆荣 身份证号 362127197612241 43x 编 号 03-0165 经考核评审，符合中级安全主任任职条件，特发此证。 广东省安全生产监督管理局 2007年 10月 23日

深圳市社会保险历年参保缴费明细表（个人）

姓名：唐庆荣　　社保电脑号：600533225　　身份证号码：362127197612241 43X　　页码：1

参保单位名称：深圳地质科技创新中心（深圳地质灾害应急抢险技术中心）（养）　　单位编号：78092600　　计算单位：元

缴费年	月	单位编号	养老保险			医疗保险				生育			工伤保险		失业保险		
			基数	单位交	个人交	险种	基数	单位交	个人交	险种	基数	单位交	基数	单位交	基数	单位交	个人交
2026	01	78092600	21986.0	3517.76	1758.88	1	21986	1319.16	439.72	1	21986	109.93	21986	43.97	21986	175.89	43.97
2026	02	78092600	21986.0	3517.76	1758.88	1	21986	1319.16	439.72	1	21986	109.93	21986	43.97	21986	175.89	43.97
2026	03	78092600	21986.0	3517.76	1758.88	1	21986	1319.16	439.72	1	21986	109.93	21986	43.97	21986	175.89	43.97
2026	04	78092600	21986.0	3517.76	1758.88	1	21986	1319.16	439.72	1	21986	109.93	21986	43.97	21986	175.89	43.97
2026	05	78092600	21986.0	3517.76	1758.88	1	21986	1319.16	439.72	1	21986	109.93	21986	43.97	21986	175.89	43.97
2026	06	78092600	21986.0	3517.76	1758.88	1	21986	1319.16	439.72	1	21986	109.93	21986	43.97	21986	175.89	43.97
2026	07	78092600	21986.0	3517.76	1758.88	1	21986	1319.16	439.72	1	21986	109.93	21986	43.97	21986	175.89	43.97
2026	08	78092600	21986.0	3517.76	1758.88	1	21986	1319.16	439.72	1	21986	109.93	21986	43.97	21986	175.89	43.97
2026	09	78092600	21986.0	3517.76	1758.88	1	21986	1319.16	439.72	1	21986	109.93	21986	43.97	21986	175.89	43.97
合计				31659.84	15829.92			11872.44	3957.48			989.37		395.73		1583.07	395.73

社保费缴纳清单证明专用章

备注：

1. 本证明可作为参保人在本单位参加社会保险的证明。向相关部门提供，查验部门可通过登录网址：https://sipub.sz.gov.cn/vp/，输入下列验真码（ 339282846033cb7u ）核查，验真码有效期三个月。

2. 生育保险中的险种“1”为生育保险，“2”为生育医疗。

3. 医疗险种中的险种“1”为基本医疗保险一档，“2”为基本医疗保险二档，“4”为基本医疗保险三档，“5”为少儿/大学生医保（医疗保险二档），“6”为统筹医疗保险。

4. 上述“缴费明细”表中带“*”标识为补缴，空行为断缴。带“&”标识为参保单位申请缓缴社会保险费单位缴费部分的时段。该参保人带&标志的缴费年月，养老保险在2026年12月前视同到账，工伤保险、失业保险在2026年12月前视同到账。

5. 居民养老保险、少儿/学生医疗保险缴费情况不在本清单中展示。

6. 如2020年2月至6月的单位缴费部分金额为“0”或者缴费金额减半的，属于按规定减免后实收金额。

7. 单位编号对应的单位名称：

单位编号	单位名称
78092600	深圳地质科技创新中心（深圳地质灾害应急抢险技术中心）（养）

深圳市社会保险基金管理局

打印日期：2026年10月9日

深圳市社会保险基金管理局 社保费缴纳清单证明专用章

四、投标人基本情况

深圳地质建设工程公司（简称深圳地建）创建于 1983 年，为深圳地质科技创新中心下属国有企业，深圳地质科技创新中心是深圳市唯一一家从事地质勘查业务的专业事业单位。具有地基基础工程专业承包壹级，市政公用工程总承包壹级，工程勘察综合类甲级（岩土工程、水文地质勘察和工程测量），测绘甲级，地质灾害防治工程勘查、设计、施工、危险性评估甲级等十多个甲级资质证书，具有地基基础工程检测和主体结构工程检测，CNAS 及 CMA 检验检测机构计量认证等资质，形成了完备的质量、安全管理资质体系。

公司现有干部职工 255 人，其中在编 91 人，专业人才占在职人数的 70%以上。高级专业技术职称 95 名、初中级专业技术职称 120 名，其中享受政府特殊津贴专家 1 名、教授级高工 5 名、博士 4 名、硕士 48 名；拥有国家注册一级建造师 36 名、注册二级建造师 10 名、注册岩土工程师 15 名、一级注册结构工程师 2 人、注册测绘师 4 人、注册安全工程师和造价工程师等多名。

40 多年来，深圳市地质建设工程公司一直从事基础地质调查、矿产地质调查、水工环调查、测绘地理信息、地质灾害防治、地基与基础施工、土石方工程、岩土工程设计、测试、监测、检测、治理、工程勘察、场地地震安全性评价、室内土工试验及现场原位测试等专业领域，打造了广东省同行业专业品牌，累计完成项目 2 万多项。获得国家级、省部级、市级及各级行业协会颁发的优质工程奖和科学技术进步奖 200 余项，获得专利、软著权 70 多项，发表核心期刊以上论文 50 多篇，主编或参编各类规范 30 多部，专著 3 部；因服务社会业绩突出，多次获省市肯定和表彰，被广东省政府、深圳市政府确定为深圳市地质灾害应急抢险技术服务支撑单位，2000 年被广东省委省政府授予先进集体称号，近年来连续获深圳市福田区总部企业奖励等。近年来连续获深圳市福田区总部企业奖励。连续十多年夺得深圳市地基基础类“金牌企业”称号及“AAA 级信用企业”、“广东省先进集体”等多项荣誉。

公司荣誉墙

深圳地建以优良的工程地质岩土设计、施工技术和服务品质引领行业发展，连续十多年夺得深圳市地基基础类“金牌企业”称号及“AAA 级信用企业”、“广东省先进集体”等多项荣誉，获国家级、省部级、市级及各级行业协会颁发的优质工程奖和科学技术进步奖 200 余项：如地质灾害和工程安全监测智能预警平台关键技术及应用获中国地理信息产业协会地理信息科技进步一等奖，深圳市基础地理信息数据更新与维护项目获全国优秀测绘工程金奖。因服务社会业绩突出，多次获省市肯定和表彰，被广东省政府、深圳市政府确定为深圳市地质灾害应急抢险技术服务支撑单位，2000 年被广东省委省政府授予先进集体称号，近年来连续获深圳市福田区总部企业奖励。

深圳地质建设工程公司荣获
二〇〇三年度深圳市建筑施工专业承包类实力排名（不分属地）
百强企业
第三名
深圳建筑业协会
二〇〇四年十二月


深圳地质建设工程公司
荣获 深圳市2006年度
优秀施工企业
深圳建筑业协会
二〇〇六年十二月

深圳地质建设工程公司：
被授予深圳市勘察设计行业协会30周年
突出贡献会员单位
深圳市勘察设计行业协会
二〇二一年十二月

深圳地质建设工程公司
品牌企业
金奖
深圳建筑业协会
二〇一二年十二月

深圳市测绘地理信息学会
2017-2020年度
先进集体

深圳地质建设工程公司
AAA信用企业
有效期至2014年12月31日

深圳市唯一一家连续八年获“品牌企业金奖”
品牌企业
金奖

深圳地质建设工程公司：
深圳市勘察设计行业协会
第五届理事单位
深圳市勘察设计行业协会
二〇〇七年十二月

深铁投
SHENZHEN RAILWAY
深圳地质建设工程公司荣获
2025年度城际铁路第三方监测优胜单位
深惠城际监测3标
深圳铁路投资建设集团有限公司
二〇二六年一月

深铁投
SHENZHEN RAILWAY
深圳地质建设工程公司荣获
2024年度城际铁路第三方监测优胜单位
（深惠监测3标）
深圳铁路投资建设集团有限公司
二〇二五年一月

获奖项目

我公司共获得国家级、省部级、市级及各级行业协会颁发的优质工程奖和科学技术进步奖200余项，其中，省部级奖项35项。

其中，“地质灾害自动化监测与智能预警关键技术及应用”获2025年度中国地理信息科技进步奖一等奖，“深惠城际铁路前保至坪地段地下管线探测”获2025年度全国优秀测绘工程奖金奖，“深圳市全覆盖多要素地籍调查关键技术及应用”荣获2023年地理信息科技进步奖一等奖、“**地质灾害和工程安全监测智能预警平台关键技术及应用”荣获2022年中国地理信息科技进步奖一等奖**、“2020-2021年度深圳市1:1000地形图动态修补测”荣获2024年全国优秀测绘工程奖金奖、“空港新城综合管廊二期项目勘察测绘”荣获全国优秀测绘工程奖银奖、“沙河西路快速化改造工程自动化监测及预警”荣获2024年地理信息产业优秀工程奖铜奖等、“青浦区全面铺开农村地籍更新调查”荣获2019年全国优秀测绘工程奖银奖等、“南昌市轨道交通1号线一期工程第三方安全监测02合同段（赣江以东段）监测”荣获2019年全国优秀测绘工程奖铜奖等。

省部级测绘监测奖项

序号	获奖项目	获奖名称	获奖等级	颁发单位	颁发时间
1	深惠城际铁路前保至坪地段地下管线探测项目	优秀测绘工程奖	金奖	中国测绘学会	2025
2	地质灾害自动化监测与智能预警关键技术及应用项目	中国地理信息科技进步奖	一等奖	中国地理信息产业协会	2025
3	2020-2021年度深圳市1:1000地形图动态修补测及监理	优秀测绘工程奖	金奖	中国测绘学会	2024
4	沙河西路快速化改造工程自动化监测及预警	优秀测绘工程奖	铜奖	中国地理信息产业协会	2024
5	深圳市全覆盖多要素地籍调查关键技术及应用	中国地理信息科技进步奖	一等奖	中国地理信息产业协会	2023
6	地质灾害和工程安全监测智能预警平台关键技术及应用	中国地理信息科技进步奖	一等奖	中国地理信息产业协会	2022.08
7	地质灾害与工程结构安全自动化监测预警平台	测绘科学技术奖	二等奖	中国测绘学会	2020.01
8	城市危险边坡及建筑挡墙远程监测及预警平台关键技术研究	测绘科技进步奖	二等奖	中国测绘学会	2019.10

9	青浦区全面铺开农村地籍更新调查	全国优秀测绘工程奖	银奖	中国测绘学会	2019.10
10	南昌市轨道交通 1 号线一期工程第三方安全监测 02 合同段（赣江以东段）监测	全国优秀测绘工程奖	铜奖	中国测绘学会	2019.10
11	城市地质灾害星地传感网一体化监测预警及应用	测绘科技进步奖	二等奖	中国测绘地理信息学会	2017.11
12	深圳市基础地理信息数据更新与维护（1:1000 地形图及地下管线动态修补测）	全国优秀测绘工程奖	金奖	中国测绘地理信息学会	2016.09
13	2008-2010 年深圳市 1：1000 数字化地形图及地下管线动态修补测（福田区）	优秀测绘工程奖	银奖	中国测绘学会	2013.10
14	2010 年度惠州大亚湾经济技术开发区 1:500 基础测绘（包四）	优秀测绘工程奖	铜奖	中国测绘学会	2013.10
15	基于 GIS 的深圳市宝安区地下空间资源评价研究	地理信息科技进步奖	三等奖	中国地理信息产业协会	2013.09
16	深圳市东部过境高速公路测量	优秀测绘工程奖	铜奖	中国测绘学会	2011.11
17	2007 年宝安地下管线动态修补测（福永、石岩测区）	优秀测绘工程奖	铜奖	中国测绘学会	2011.11
18	2007 年宝安区 1:1000 数字化地形图动态修补测（福永、石岩测区）	优秀测绘工程奖	铜奖	中国测绘学会	2011.11
19	深圳市宝安区松白公路改造工程测量	优秀测绘工程奖	银奖	中国测绘学会	2007.10
20	2005 年度深圳市 1:1000 数字化地形图动态修补测工程(01 测区)	优秀测绘工程奖	铜奖	中国测绘学会	2007.10

CAGIS
地理信息科技进步奖
证 书
为表彰地理信息科技进步奖获得者，特颁发此证书。
项目名称：
奖励等级：一 等
获 奖 者：深圳地质建设工程公司

CSGPC
全国优秀测绘工程奖
证 书
为表彰全国优秀测绘工程奖获奖单位，特颁发此证书。

证 书
贵单位沙河西路快速化改造工程自动化监测及预警荣获
2024地理信息产业优秀工程铜奖。
特颁此证，以资鼓励。
完成单位：深圳地质建设工程公司
深圳市交通公用设施建设中心

国家优质工程奖
工 程 名 称：百度国际大厦西塔楼
勘察及设计单位：深圳地质建设工程公司
中国施工企业管理协会
二〇二三年十二月

获奖证书
深圳地质建设工程公司：
你单位 福田区雨水管网正本清源工程（第八期）勘察 项目
在二〇二三年度广东省优秀工程勘察设计奖评选中获得
工程勘察与岩土工程 二等奖。
特发此证，以资鼓励。
广东省工程勘察设计行业协会
2023年7月

CAGIS
地理信息科技进步奖
证 书
为表彰地理信息科技进步奖获得者，特颁发此证书。
项目名称：
奖励等级：一 等
获 奖 者：深圳地质建设工程公司

CHINA ASSOCIATION FOR GIS
GIS
地理信息科技进步奖
证 书
项目名称：
奖励等级：
获奖单位：深圳地质建设工程公司

广东省地质科学技术奖
获奖证书
为表彰在地质科学技术研究工作中做出突出贡献的单位，特颁发此证书。
获奖项目：阳光保险集团深圳总部大厦项目基坑支护、土石方及桩基础工程
获奖级别：二等奖
获奖单位：深圳地质建设工程公司
证 书 号：DZXHKJ222-27
广东省地质学会
二〇二三年一月

广东省地质局优秀工程勘察
深圳地质建设工程公司
惠州市汝湖镇1:500数字化地形图测量
一等奖
广东省地质局
二〇〇九年四月

CEDA
全国优秀工程勘察设计行业奖
工程勘察与岩土工程
三等奖
中国勘察设计协会
二〇一一年

获奖证书
深圳地质建设工程公司：
你单位 东门61号大院基坑支护工程 项目
被评为二〇一三年度广东省优秀工程勘察设计专项二等奖
特发此证，以资鼓励。
广东省工程勘察设计行业协会
2013年5月5日

获奖证书
深圳地质建设工程公司：
你单位 深圳市京基·御景东方拟建场地岩土工程详细勘察 项目
被评为二〇一一年度广东省优秀工程勘察二等奖。
特发此证，以资鼓励。
广东省工程勘察设计行业协会
2011年7月

CHINA ASSOCIATION FOR GIS
GIS
地理信息科技进步奖
证 书
项目名称：
奖励等级：
获 奖 者：

优秀测绘工程奖
证 书
为表彰优秀测绘工程奖获得者，特颁发此证书。
项目名称：
奖励等级：铜 奖
获奖单位：深圳地质建设工程公司

CHINA ASSOCIATION FOR GIS
GIS
地理信息科技进步奖
证 书
项目名称：
奖励等级：
获奖单位：

获奖证书

编号：2024-A02A-0064

深圳地质建设工程公司：

你单位 **哲海大道（H3+240～H3+318，H3+550～H3+720）市政工程-第三方监测** 在 第二十一届深圳市优秀工程勘察设计奖 评选中，荣获 工程勘察与岩土工程（工程测量项目）

三等奖

特发此证，以资鼓励。

主要设计人：

1.赵 润 2.毛 明 3.葛 枫 4.郑志金 5.罗建辉 6.林土金 7.赵 磊 8.李 锋 9.陈洪华 10.刘 栋 11.刘华桥 12.温宪杰 13.杨 藏 14.周南凡 15.曹 辉 16.刘庆平 17.张 磊 18.冯坤岩 19.刘建发 20.卢贤雨

扫码查验

深圳市勘察设计行业协会
二〇二四年七月

获奖证书

编号：2024-A01D-0014

深圳地质建设工程公司：

你单位 **深圳市城市轨道交通12号线工区南山站基坑自动化监测预警** 在 第二十一届深圳市优秀工程勘察设计奖 评选中，荣获 工程勘察与岩土工程（岩土工程技术服务项目）

三等奖

特发此证，以资鼓励。

主要设计人：

1.罗耀辉 2.宋 翔 3.刘兴伟 4.金龙庆 5.魏会龙 6.谭信建 7.阮小强 8.钱 强 9.陈泽波 10.岳鹏飞 11.陈 磊 12.魏 慧 13.吴建军 14.李良华 15.申亦军

扫码查验

深圳市勘察设计行业协会
二〇二四年七月

获奖证书

编号：2024-A02A-0062

深圳地质建设工程公司：

你单位 **前海片区地下车行联络道-南联络道工程第三方监测** 在 第二十一届深圳市优秀工程勘察设计奖 评选中，荣获 工程勘察与岩土工程（工程测量项目）

三等奖

特发此证，以资鼓励。

主要设计人：

1.赵 润 2.郑旭新 3.代仲梅 4.毛 明 5.林金生 6.林土金 7.赵 磊 8.李 锋 9.陈洪华 10.刘 栋 11.刘华桥 12.李知民 13.杨 藏 14.周南凡 15.曹 辉 16.袁 俊 17.孙可心 18.柯 铁 19.温宪杰 20.周南凡

扫码查验

深圳市勘察设计行业协会
二〇二四年七月

获奖证书

深圳地质建设工程公司：

你单位申报的“沙江西路延伸段（沙井新和路—广深高速西辅道）市政工程 第三方监测”项目，在第十九届深圳市优秀工程勘察设计奖评选中，荣获优秀工程测量

二等奖

深勘设协[2020]26号

深圳市勘察设计行业协会
二〇二〇年十二月

获奖证书

深圳地质建设工程公司：

你单位申报的“深圳市龙华区现代有轨电车示范线工程第三方监测”项目，在第十九届深圳市优秀工程勘察设计奖评选中，荣获优秀工程测量

二等奖

深勘设协[2020]26号

深圳市勘察设计行业协会
二〇二〇年十二月

获奖证书

深圳地质建设工程公司：

你单位申报的“深圳市城市轨道交通6号线二期工程主体工程暗挖区间隧道自动化监测预警系统”项目，在第十九届深圳市优秀工程勘察设计奖评选中，荣获优秀工程测量

一等奖

深勘设协[2020]26号

深圳市勘察设计行业协会
二〇二〇年十二月

2019年全国优秀测绘工程奖

银 奖

项目名称：青浦区全面铺开农村地籍更新调查

获奖单位：深圳地质建设工程公司

证 书 号：2019-03-02-09

2019年10月

2019年全国优秀测绘工程奖

铜 奖

项目名称：南昌市轨道交通1号线一期工程第三方安全监测02合同段（顺江以东段）监测

获奖单位：深圳地质建设工程公司

证 书 号：2019-03-03-59

2019年10月

测绘科技进步奖

证 书

为表彰测绘科技进步奖获奖单位，特颁发此证书。

项目名称：城市危险边坡及建筑热缆远程监测及预警平台关键技术研究

奖励等级：二等奖

获奖单位：深圳地质建设工程公司　名次：序001

证书号 2019-01-02-36　2019年10月

广东省工程勘察设计行业协会科学技术奖

证　书

为表彰2024年度广东省工程勘察设计行业协会科学技术奖获奖者，特颁发此证书。

项目名称：复杂条件下深基坑支护墙（桩）撑结构设计计算方法及工程应用

奖励等级：一等奖

获 奖 者：深圳地质建设工程公司

粤勘设协字：[2024]14号
证书号：2024-101-1-D3-01

广东省工程勘察设计行业协会
2024年7月

广东省工程勘察设计行业协会科学技术奖

证　书

为表彰2023年度广东省工程勘察设计行业协会科学技术奖获奖者，特颁发此证书。

项目名称：边坡与基坑智能监控预警技术及应用

奖励等级：二等奖

获 奖 者：深圳市地质局

粤勘设协字：[2023]10号
证书号：2023-101-2-D11-01

广东省工程勘察设计行业协会
2023年7月

公司组织架构

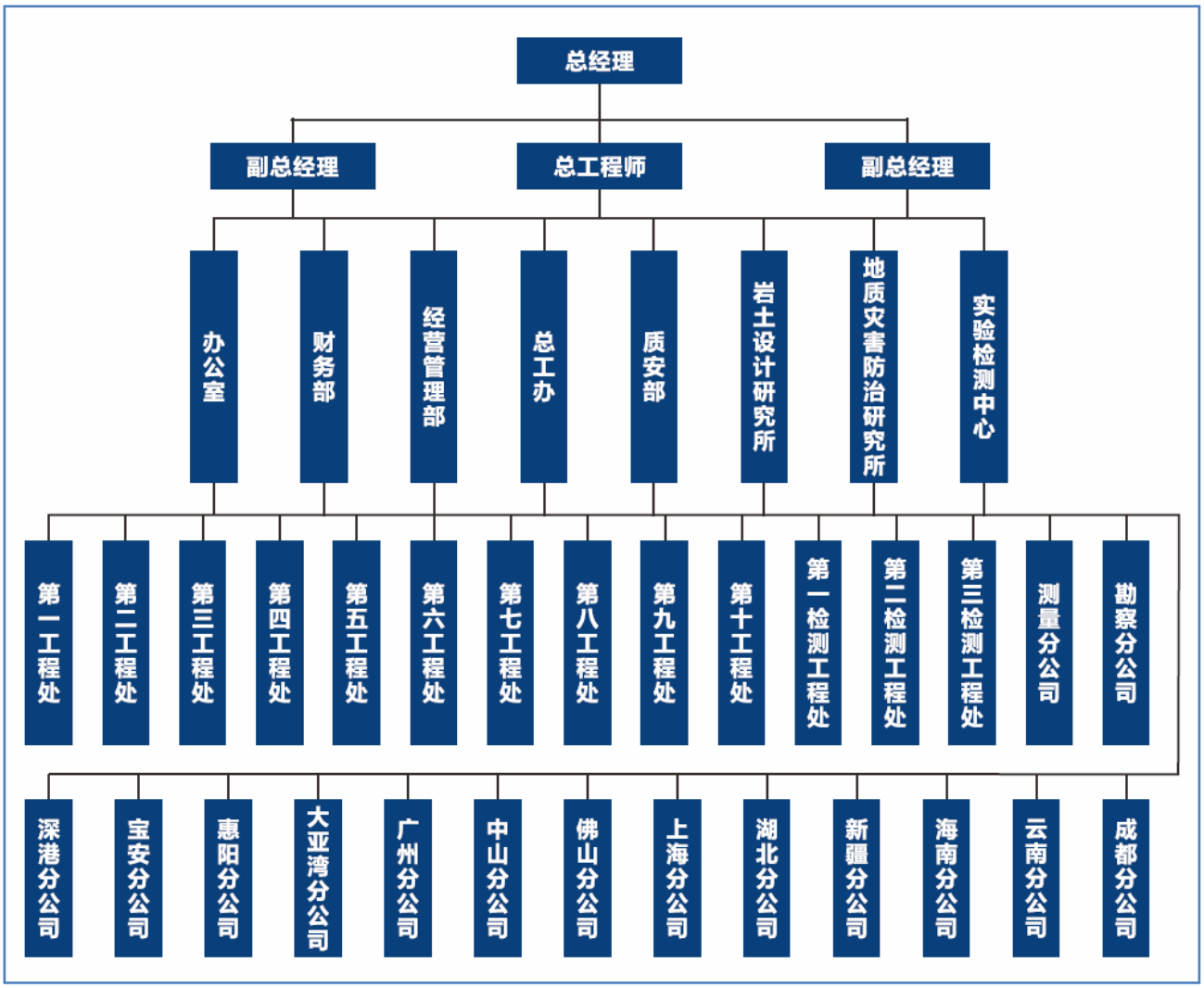

科研力量：经过市场的多年锤炼，在所从事的专业领域，涌现出了多名专业技术带头人，在主管局的领导和支持下，培育出了多支生产研发管理团队，形成“三中心、两站、一室 ”(即“岩土工程研究中心、环境地质研究中心、地质灾害监测监控中心、地质工程院士工作站、广东省地质环境监测站深圳分站、地质灾害防治与地质环境保护国家重点实验室深圳分室”)的格局，成为公司成长发展的核心竞争力。

投标人自主知识产权产品（创新、设计）情况

发明专利和实用新型专利证书

序号	专利软著名称	授权公告日
1	一种岩石边坡施工风险预警方法和系统	2025.02.18
2	一种岩石边坡施工三维建模方法和系统	2024.12.13
3	一种水文地质勘探方法及装置	2024.09.27
4	一种基于智能手机的智能巡检方法	2024.07.16
5	一种用于地质灾害应急排查装置	2024.04.05
6	一种用于地质勘察的地热测量装置	2024.04.05
7	地质灾害的智能预警响应方法、装置和系统	2023.11.21
8	一种钻探工具转运用手工夹具	2022.11.29
9	一体式测绘反射装置	2022.04.05
10	一种基于 LoRa 双频段网关与节点的数据采集系统及方法	2022.02.25
11	位移监测站及地质监测预警系统	2021.12.03
12	一种内支撑的监测预警预报方法	2021.11.30
13	基于无人机和三维建模技术的安全监测系统及方法	2021.11.05
14	一种地质勘探用野营支架	2021.09.03
15	一种地质灾害监测设备的安装平台	2021.07.20
16	一种用于地质灾害监测的岸基水质监测站	2020.11.17
17	一种用于地质灾害监测便于维护的监测系统	2020.11.27
18	一种土质边坡险情智能预警预报方法	2020.11.24
19	一种便于维护的地面位移监测装置	2020.10.09
20	基于非对称荷载的基坑设计方法	2020.10.02

21	一种水文地质灾害监测设备	2019.08.06
22	一种地质灾害监测装置的稳定机构	2019.09.03
23	一种一体化雨量监测站	2018.05.15
24	一体化渗压监测站	2018.06.08
25	水泥浆齿轮输送泵	2005.08.17
计算机软件著作权登记证书		
26	基于三维 WebGIS 的地质灾害信息管理平台 V1.0	2021 年 10 月 12 日
27	基于 WebGIS 的地质灾害监测设备管理平台 V1.0	2019 年 02 月 11 日
28	地质灾害与工程结构安全自动化监测预警平台 V2.0	2021 年 10 月 12 日
29	基于位置服务的地质灾害智能巡检系统 V1.0	2019 年 02 月 11 日
30	边坡地质灾害预警小程序软件 V1.0	2021 年 10 月 12 日
31	地质灾害监测数据综合管理平台 V1.0	2021 年 10 月 12 日
32	基于 SpringMVC 框架的地质灾害管理信息系统 V1.0	2019 年 02 月 11 日

编制相关国标、市标、团标共三十多部

序号	规范名称	规范类型	发布单位	发布时间
1	地质灾害自动化监测规范	省标	广东省市场监督管理局	2024.01.17
2	贴近摄影测量技术规程	团体标准	中国测绘学会	2024.3
3	隧道与地下工程三维激光扫描测量技术标准	市标	深圳市住房和建设局	2023.11.15
4	城市地下空间要素地质信息平台建设指南	团体标准	中国科技产业化促进会	2022.12.22
5	边坡安全自动化监测技术规程	团体标准	中国科技产业化促进会	2022.12.22
6	数字航空摄影测量 控制测量规范	国标	国家标准化管理委员会	2025.04.25
7	崩塌滑坡无人机激光雷达数据采集与处理技术规程	团体标准	中国科技产业化促进会	2022.06.09
8	双相机工业摄影测量系统校准规程	团体标准	中国测绘学会	2024.10.31
9	基础地理信息城市数据库建设规范	国标	国家标准化管理委员会	2025.05.30
10	基坑工程监测数据质量标准	市标	深圳市住房和建设局	正在进行
11	轨道交通结构安全保护技术标准	市标	深圳市住房和建设局	正在进行
12	岩溶地区城市轨道交通工程技术标准	市标	深圳市住房和建设局	2025.01.26
13	排水管道检测与评估测绘成果质量检查与验收	团体标准	中国测绘学会	2024.7.11
14	轨道交通工程周边环境调查与评价规程	团体标准	中国测绘学会	2023.8.29
15	老旧房屋结构安全监测技术标准	市标	深圳市住房和建设局	2023.04.07
16	地质灾害自动化监测规范	省标	广东省市场监督管理局	主编
17	深圳市轨道交通工程周边环境调查规范	市标	深圳市住房和建设局	2023.04
18	岩溶地面塌陷监测规范	行标	中国地质灾害防治工程行业协会	2020

19	岩土锚固技术标准	市标	深圳市住房和建设局	2020.05.11
20	深圳市地面坍塌隐患检测技术导则	市标	深圳市规划和自然资源局	2020
21	钻孔灌注桩施工技术标准	行标	中国工程建设标准化协会	2019.05.20
22	深圳市岩土工程勘察报告数字化规范	市标	深圳市住房和建设局	2017.08.30
23	深圳市地基处理技术规范	市标	深圳市住房和建设局	2015.04.07
24	深圳市基坑支护技术规范	市标	深圳市住房和建设局	2011.03.09
25	深圳市轨道交通工程周边环境调查导则	市标	深圳市住房和建设局	2011.01.20
26	定向孔工程地质钻探技术规程	团体标准	中国国际科技促进会	2023.11.30
27	锚杆试验技术标准	市标	深圳市住房和建设局	2023.11.15
28	轨道交通工程周边环境调查与评价规程	团体标准	中国测绘学会	2023.08.29
29	公共安全城市安全风险评估	国标	国家标准化管理委员会	2023.05.23
30	老旧房屋结构安全监测技术标准	市标	深圳市住房和建设局	2023.04.07
31	水工建筑物表面位移机器视觉在线监测技术规程	团体标准	中国科技产业化促进会	2022.12.22

1 一种岩石边坡施工风险预警方法和系统

证书号第7738175号

专利公告信息

发明专利证书

发明名称：一种岩石边坡施工风险预警方法和系统

专利权人：深圳市地质局（深圳市地质灾害应急抢险技术中心）
深圳地质建设工程公司

地　　址：518000 广东省深圳市罗湖区笋岗街道宝岗路7号地质局办公楼406

发 明 人：何润洲;罗文建;王琐;谢林;黄洪佳;唐天俊;甯季松;曾伟
曾少彬;王代加;孙彦泽;张鸿;练飞强

专 利 号：ZL 2024 1 1423767.5　　授权公告号：CN 118968709 B

专利申请日：2024年10月12日　　授权公告日：2025年02月18日

申请日时申请人：深圳市地质局（深圳市地质灾害应急抢险技术中心）
深圳地质建设工程公司

申请日时发明人：何润洲;罗文建;王琐;谢林;黄洪佳;唐天俊;帝季松;曾伟
曾少彬;王代加;孙彦泽;张鸿;练飞强

国家知识产权局依照中华人民共和国专利法进行审查，决定授予专利权，并予以公告。

专利权自授权公告之日起生效。专利权有效性及专利权人变更等法律信息以专利登记簿记载为准。

局长
申长雨

国家知识产权局
2025年02月18日

第1页(共1页)

2 一种岩石边坡施工三维建模方法和系统

证书号第7600838号

专利公告信息

发明专利证书

发 明 名 称：一种岩石边坡施工三维建模方法和系统

专 利 权 人：深圳市地质局（深圳市地质灾害应急抢险技术中心）
深圳地质建设工程公司

地　　址：518000 广东省深圳市湖区笋岗街道宝岗路7号地质局办公楼406

发　明　人：何润洲;代仲海;王琐;谢林;黄洪佳;唐天俊;南季松;曾伟
曾少彬;姚先康;谢海波;刘豪;谭镜明

专　利　号：ZL 2024 1 1412284.5　　授权公告号：CN 118918274 B

专利申请日：2024年10月11日　　授权公告日：2024年12月13日

申请日时申请人：深圳市地质局（深圳市地质灾害应急抢险技术中心）
深圳地质建设工程公司

申请日时发明人：何润洲;代仲海;王琐;谢林;黄洪佳;唐天俊;南季松;曾伟
曾少彬;姚先康;谢海波;刘 豪;谭镜明

国家知识产权局依照中华人民共和国专利法进行审查，决定授予专利权，并予以公告。

专利权自授权公告之日起生效。专利权有效性及专利权人变更等法律信息以专利登记簿记载为准。

局长
申长雨

国家知识产权局
2024年12月13日

第 1 页 (共 1 页)

3 一种水文地质勘探方法及装置

证书号第7406545号

专利公告信息

发明专利证书

发 明 名 称：一种水文地质勘探方法及装置

专 利 权 人：深圳市地质局;深圳地质建设工程公司

地　　址：518052 广东省深圳市罗湖区桃园路

发　明　人：方春波;李勃辉;姚锦梅

专　利　号：ZL 2022 1 0410329.X　　授权公告号：CN 114742963 B

专利申请日：2022年04月19日　　授权公告日：2024年09月27日

申请日时申请人：深圳市地质局;深圳地质建设工程公司

申请日时发明人：方春波;李勃辉;姚锦梅

国家知识产权局依照中华人民共和国专利法进行审查，决定授予专利权，并予以公告。

专利权自授权公告之日起生效。专利权有效性及专利权人变更等法律信息以专利登记簿记载为准。

局长
申长雨

国家知识产权局
2024年09月27日

第 1 页 (共 1 页)

4 一种基于智能手机的智能巡检方法

证书号第7195839号

专利公告信息

发明专利证书

发 明 名 称：一种基于智能手机的智能巡检方法

专 利 权 人：深圳市地质局;深圳地质建设工程公司

地　　址：518023 广东省深圳市罗湖区桃园路

发　明　人：金亚兵;阮建军;王伟垣;魏慧;龚荣彪

专　利　号：ZL 2021 1 0140318.X　　授权公告号：CN 113015099 B

专利申请日：2021年02月02日　　授权公告日：2024年07月16日

申请日时申请人：深圳市地质局;深圳地质建设工程公司

申请日时发明人：金亚兵;阮建军;王伟垣;魏慧;龚荣彪

国家知识产权局依照中华人民共和国专利法进行审查，决定授予专利权，并予以公告。

专利权自授权公告之日起生效。专利权有效性及专利权人变更等法律信息以专利登记簿记载为准。

局长

申长雨

国家知识产权局

2024年07月16日

第 1 页 (共 1 页)

5 一种用于地质勘察的地热测量装置

证书号第20714250号

实用新型专利证书

实用新型名称：一种用于地质勘察的地热测量装置

发　明　人：吴环环;郑金龙

专　利　号：ZL 2023 2 2243155.5

专利申请日：2023年08月21日

专利权人：深圳市地质局;深圳地质建设工程公司

地　　址：518000 广东省深圳市罗湖区宝岗路

授权公告日：2024年04月05日　　授权公告号：CN 220730457 U

国家知识产权局依照中华人民共和国专利法经过初步审查，决定授予专利权，颁发实用新型专利证书并在专利登记簿上予以登记。专利权自授权公告之日起生效。专利权期限为十年，自申请日起算。

专利证书记载专利权登记时的法律状况。专利权的转移、质押、无效、终止、恢复和专利权人的姓名或名称、国籍、地址变更等事项记载在专利登记簿上。

局长
申长雨

国家知识产权局
2024年04月05日

其他事项参见续页

6 一种用于地质灾害应急排查装置

证书号第20715414号

实用新型专利证书

实用新型名称：一种用于地质灾害应急排查装置

发　明　人：颜建东;吴环环

专　利　号：ZL 2023 2 2290678.5

专利申请日：2023年08月24日

专利权人：深圳市地质局;深圳地质建设工程公司

地　　址：518000 广东省深圳市罗湖区宝岗路

授权公告日：2024年04月05日　　授权公告号：CN 220730940 U

国家知识产权局依照中华人民共和国专利法经过初步审查，决定授予专利权，颁发实用新型专利证书并在专利登记簿上予以登记。专利权自授权公告之日起生效。专利权期限为十年，自申请日起算。

专利证书记载专利权登记时的法律状况。专利权的转移、质押、无效、终止、恢复和专利权人的姓名或名称、国籍、地址变更等事项记载在专利登记簿上。

局长
申长雨

国家知识产权局
2024年04月05日

第 1 页 (共 2 页)

其他事项参见续页

7 一体式测绘反射装置

证书号第16153695号

实用新型专利证书

实用新型名称：一体式测绘反射装置

发　明　人：荣延祥;周金文;汪旭伟

专　利　号：ZL 2021 2 2498124.5

专利申请日：2021年10月16日

专 利 权 人：深圳地质建设工程公司
深圳市地质局（深圳市地质灾害应急抢险技术中心）

地　　址：518000 广东省深圳市福田区燕南路98号

授权公告日：2022年04月05日　　授权公告号：CN 216206342 U

国家知识产权局依照中华人民共和国专利法经过初步审查，决定授予专利权，颁发实用新型专利证书并在专利登记簿上予以登记。专利权自授权公告之日起生效。专利权期限为十年，自申请日起算。

专利证书记载专利权登记时的法律状况。专利权的转移、质押、无效、终止、恢复和专利权人的姓名或名称、国籍、地址变更等事项记载在专利登记簿上。

局长
申长雨

国家知识产权局
2022年04月05日

其他事项参见续页

8 一种基于 LoRa 双频段网关与节点的数据采集系统及方法

证书号第4960530号

发明专利证书

发明名称：一种基于 LoRa 双频段网关与节点的数据采集系统及方法

发明人：刘懿俊;梁军;张强

专利号：ZL 2020 1 0789610.X

专利申请日：2020年08月07日

专利权人：深圳市地质局;深圳地质建设工程公司

地址：518000 广东省深圳市罗湖区桃园路

授权公告日：2022年02月25日　　授权公告号：CN 111935278 B

国家知识产权局依照中华人民共和国专利法进行审查，决定授予专利权，颁发发明专利证书并在专利登记簿上予以登记。专利权自授权公告之日起生效。专利权期限为二十年，自申请日起算。

专利证书记载专利权登记时的法律状况。专利权的转移、质押、无效、终止、恢复和专利权人的姓名或名称、国籍、地址变更等事项记载在专利登记簿上。

局长
申长雨

2022年02月25日

第 1 页 (共 2 页)

其他事项参见续页

9 基于无人机和三维建模技术的安全监测系统及方法

证书号第4777101号

发明专利证书

发 明 名 称：基于无人机和三维建模技术的安全监测系统及方法

发 明 人：刘懿俊;王伟垣;阮建军;刘川炜;魏慧

专 利 号：ZL 2020 1 0322926.8

专利申请日：2020年04月22日

专 利 权 人：深圳市地质局;深圳地质建设工程公司

地 址：518000 广东省深圳市罗湖区桃园路

授权公告日：2021年11月05日　　授权公告号：CN 111539568 B

国家知识产权局依照中华人民共和国专利法进行审查，决定授予专利权，颁发发明专利证书并在专利登记簿上予以登记。专利权自授权公告之日起生效。专利权期限为二十年，自申请日起算。

专利证书记载专利权登记时的法律状况。专利权的转移、质押、无效、终止、恢复和专利权人的姓名或名称、国籍、地址变更等事项记载在专利登记簿上。

局长
申长雨

国家知识产权局

2021年11月05日

其他事项参见续页

10 位移监测站及地质监测预警系统

证书号第4828752号

发明专利证书

发 明 名 称：位移监测站及地质监测预警系统

发 明 人：刘都义;龚淑云;刘懿俊;杨傲;安思禹

专 利 号：ZL 2017 1 1099478.4

专利申请日：2017年11月09日

专 利 权 人：深圳市地质局;深圳地质建设工程公司

地 址：518023 广东省深圳市罗湖区桃园路

授权公告日：2021年12月03日　　授权公告号：CN 109764801 B

国家知识产权局依照中华人民共和国专利法进行审查，决定授予专利权，颁发发明专利证书并在专利登记簿上予以登记。专利权自授权公告之日起生效。专利权期限为二十年，自申请日起算。

专利证书记载专利权登记时的法律状况。专利权的转移、质押、无效、终止、恢复和专利权人的姓名或名称、国籍、地址变更等事项记载在专利登记簿上。

局长
申长雨

国家知识产权局
2021年12月03日

第 1 页 (共 2 页)

其他事项参见续页

11 一种内支撑的监测预警预报方法

证书号第4820809号

发明专利证书

发 明 名 称：一种内支撑的监测预警预报方法

发 明 人：金亚兵;沈翔;劳丽燕;刘懿俊;阮建军

专 利 号：ZL 2021 1 0339543.6

专利申请日：2021年03月30日

专 利 权 人：深圳市地质局;深圳地质建设工程公司

地 址：518000 广东省深圳市罗湖区桃园路

授权公告日：2021年11月30日　　授权公告号：CN 113239428 B

国家知识产权局依照中华人民共和国专利法进行审查，决定授予专利权，颁发发明专利证书并在专利登记簿上予以登记。专利权自授权公告之日起生效。专利权期限为二十年，自申请日起算。

专利证书记载专利权登记时的法律状况。专利权的转移、质押、无效、终止、恢复和专利权人的姓名或名称、国籍、地址变更等事项记载在专利登记簿上。

局长
申长雨

国家知识产权局

2021年11月30日

第 1 页 (共 2 页)

其他事项参见续页

12 一种用于地质灾害监测便于维护的监测系统

证书号第12010907号

实用新型专利证书

实用新型名称：一种用于地质灾害监测便于维护的监测系统

发　明　人：周金文;刘懿俊;阮建军;于志敏;饶彩琴;周路鸣

专　利　号：ZL 2020 2 0643937.1

专利申请日：2020年04月24日

专 利 权 人：深圳市地质局;深圳地质建设工程公司

地　　址：518000 广东省深圳市罗湖区桃园路

授权公告日：2020年11月27日　　授权公告号：CN 212029024 U

国家知识产权局依照中华人民共和国专利法经过初步审查，决定授予专利权，颁发实用新型专利证书并在专利登记簿上予以登记。专利权自授权公告之日起生效。专利权期限为十年，自申请日起算。

专利证书记载专利权登记时的法律状况。专利权的转移、质押、无效、终止、恢复和专利权人的姓名或名称、国籍、地址变更等事项记载在专利登记簿上。

局长
申长雨

国家知识产权局
2020年11月27日

第 1 页 (共 2 页)

其他事项参见续页

13 一种土质边坡险情智能预警预报方法

证书号第4112260号

发明专利证书

发明名称：一种土质边坡险情智能预警预报方法

发明人：魏会龙;梁军;张强;劳丽燕;郑金龙

专利号：ZL 2020 1 0322904.1

专利申请日：2020年04月22日

专利权人：深圳市地质局;深圳地质建设工程公司

地址：518000 广东省深圳市罗湖区桃园路

授权公告日：2020年11月24日　　授权公告号：CN 111504268 B

国家知识产权局依照中华人民共和国专利法进行审查，决定授予专利权，颁发发明专利证书并在专利登记簿上予以登记。专利权自授权公告之日起生效。专利权期限为二十年，自申请日起算。

专利证书记载专利权登记时的法律状况。专利权的转移、质押、无效、终止、恢复和专利权人的姓名或名称、国籍、地址变更等事项记载在专利登记簿上。

局长
申长雨

国家知识产权局
2020年11月24日

第 1 页 (共 2 页)

其他事项参见续页

14 基于三维 WebGIS 的地质灾害信息管理平台 V1.0

中华人民共和国国家版权局

计算机软件著作权登记证书

（副 本）　证书号：软著登字第8216234号

软 件 名 称：基于三维WebGIS的地质灾害信息管理平台 V1.0

著 作 权 人：深圳市地质局（深圳市地质灾害应急抢险技术中心）;深圳地质建设工程公司;阮建军;刘川炜;魏慧

开发完成日期：2021年05月18日

首次发表日期：2021年05月18日

权利取得方式：原始取得

权 利 范 围：全部权利

登 记 号：2021SR1493608

根据《计算机软件保护条例》和《计算机软件著作权登记办法》的规定，经中国版权保护中心审核，对以上事项予以登记。

中华人民共和国国家版权局 计算机软件著作权登记专用章

No. 09028270

2021年10月12日

15 基于 WebGIS 的地质灾害监测设备管理平台 V1.0

中华人民共和国国家版权局

计算机软件著作权登记证书

证书号：软著登字第3552401号

软 件 名 称：基于WebGIS的地质灾害监测设备管理平台 V1.0

著 作 权 人：深圳市地质局;深圳地质建设工程公司

开发完成日期：2018年05月25日

首次发表日期：未发表

权利取得方式：原始取得

权 利 范 围：全部权利

登 记 号：2019SR0131644

根据《计算机软件保护条例》和《计算机软件著作权登记办法》的规定，经中国版权保护中心审核，对以上事项予以登记。

中华人民共和国国家版权局 计算机软件著作权登记专用章

No. 03571793 副本

2019年02月11日

16 地质灾害与工程结构安全自动化监测预警平台 V2.0

中华人民共和国国家版权局

计算机软件著作权登记证书

（副 本）　证书号：软著登字第8216229号

软 件 名 称：地质灾害与工程结构安全自动化监测预警平台 V2.0

著 作 权 人：深圳市地质局（深圳市地质灾害应急抢险技术中心）；深圳地质建设工程公司；金亚兵；龚荣彪；沈翔

开发完成日期：2021年01月09日

首次发表日期：2021年01月09日

权利取得方式：原始取得

权 利 范 围：全部权利

登 记 号：2021SR1493603

根据《计算机软件保护条例》和《计算机软件著作权登记办法》的规定，经中国版权保护中心审核，对以上事项予以登记。

中华人民共和国国家版权局 计算机软件著作权登记专用章

No. 09028256

2021年10月12日

17 基于位置服务的地质灾害智能巡检系统 V1.0

中华人民共和国国家版权局

计算机软件著作权登记证书

证书号：软著登字第3551471号

软 件 名 称：基于位置服务的地质灾害智能巡检系统 V1.0

著 作 权 人：深圳市地质局;深圳地质建设工程公司

开发完成日期：2018年06月28日

首次发表日期：未发表

权利取得方式：原始取得

权 利 范 围：全部权利

登 记 号：2019SR0130714

根据《计算机软件保护条例》和《计算机软件著作权登记办法》的规定，经中国版权保护中心审核，对以上事项予以登记。

中华人民共和国国家版权局 计算机软件著作权登记专用章

No. 03571612 副本

2019年02月11日

18 边坡地质灾害预警小程序软件 V1.0

中华人民共和国国家版权局

计算机软件著作权登记证书

（副 本）　证书号：软著登字第8216233号

软 件 名 称：边坡地质灾害监测预警小程序软件 V1.0

著 作 权 人：深圳市地质局（深圳市地质灾害应急抢险技术中心）；深圳地质建设工程公司；王伟垣；张强；阮建军

开发完成日期：2021年03月09日

首次发表日期：2021年03月09日

权利取得方式：原始取得

权 利 范 围：全部权利

登 记 号：2021SR1493607

根据《计算机软件保护条例》和《计算机软件著作权登记办法》的规定，经中国版权保护中心审核，对以上事项予以登记。

中华人民共和国国家版权局 计算机软件著作权登记专用章

No. 09028267

2021年10月12日

19 地质灾害监测数据综合管理平台 V1.0

中华人民共和国国家版权局

计算机软件著作权登记证书

（副 本）　　证书号：软著登字第8216236号

软 件 名 称：地质灾害监测数据综合管理平台 V1.0

著 作 权 人：深圳市地质局（深圳市地质灾害应急抢险技术中心）;深圳地质建设工程公司;魏会龙;劳丽燕;王伟垣

开发完成日期：2021年02月20日

首次发表日期：2021年02月20日

权利取得方式：原始取得

权 利 范 围：全部权利

登 记 号：2021SR1493610

根据《计算机软件保护条例》和《计算机软件著作权登记办法》的规定，经中国版权保护中心审核，对以上事项予以登记。

中华人民共和国国家版权局 计算机软件著作权登记专用章

No. 09028278

2021年10月12日

20 基于 SpringMVC 框架的地质灾害管理信息系统 V1.0

中华人民共和国国家版权局

计算机软件著作权登记证书

证书号：软著登字第3552337号

软 件 名 称：基于SpringMVC框架的地质灾害管理信息系统 V1.0

著 作 权 人：深圳市地质局;深圳地质建设工程公司

开发完成日期：2018年03月30日

首次发表日期：未发表

权利取得方式：原始取得

权 利 范 围：全部权利

登 记 号：2019SR0131580

根据《计算机软件保护条例》和《计算机软件著作权登记办法》的规定，经中国版权保护中心审核，对以上事项予以登记。

中华人民共和国国家版权局 计算机软件著作权登记专用章

No. 03571771 副本

2019年02月11日

23 地质灾害自动化监测规范

ICS 07.060
CCS P 13

DB44

广 东 省 地 方 标 准

DB44/T 2457—2024

地质灾害自动化监测规范

Specification for automatic monitoring of geological hazard

2024－01－17 发布　　2024－04－17 实施

广东省市场监督管理局　发 布

21 贴近摄影测量技术规程

ICS 07.040
CCS A77

TB

团　　体　　标　　准

T/CSGPC 021—2024

贴近摄影测量技术规程

Technical specifications for nap-of-the-object photogrammetry

2024-03-20 发布　　2024-03-20 实施

中国测绘学会　发布

中国测绘学会团体标准（CSGPC）

22 隧道与地下工程三维激光扫描测量技术标准

深圳市工程建设地方标准 SJG

SJG 144 – 2023

隧道与地下工程三维激光扫描测量技术标准

Standard for three-dimensional laser scanning surveying technology in tunnel and underground engineering

2023-11-15 发布　　2024-02-15 实施

深 圳 市 住 房 和 建 设 局　发布

地下空间全要素信息平台建设指南

ICS 91.020
CCS P 10

T

团　　体　　标　　准

T/CSPSTC 102—2022

城市地下空间全要素信息平台建设指南

Guidelines of construction full features information platform for urban underground space

2022-12-22 发布　　2023-03-01 实施

中国科技产业化促进会　发布
中国标准出版社　出版