罗湖区小区正本清源巩固提升工程（第四批）（内窥检测、竣工测量）项目

投标文件

业绩文件（资信标）

项目编号：2504-440303-04-05-206502006

投标人名称：深圳市大升勘测技术有限公司

投标人代表：杜思思

投标日期：2026 年 11 月 14 日

资信标索引一览表

序号	资信要素名称	有关要求或说明	所在页码
1	投标人基本情况	填写《投标人基本情况表》，并在表格后附上表格填写信息的相关证明材料，表格格式详见“第三章 招标人对招标文件及合同范本的补充/修改”；	P1-13
2	投标人管道内窥检测服务业绩情况	投标人提供近五年（从本招标公告第一次发布之日起倒推，以合同签订时间为准）最具代表性的管道内窥检测服务业绩。业绩总数共计不超过5项，若超过5项，按提供证明材料顺序审查前5项。 证明材料：（1）包括但不限于中标通知书（如有）、合同关键页（须体现工程名称、工程规模、工作内容、合同金额、签订时间、双方签字盖章页等关键信息）、竣工验收证明关键页（若有）等证明材料原件扫描件； （2）若投标人提供的业绩为联合体共同承担的业绩，合同须清晰反应投标人作为联合体方承担的工作内容及金额或提供联合体共同投标承诺书；未按上述要求提供证明材料的或证明材料无法清晰反映上述关键信息的，可能作出不利于投标人的判定。 （3）1份合同仅计取1个业绩，若一份中标通知书签订多个合同，按所提供合同数量计取。 （4）若以上证明材料无法体现关键内容的，可提供由建设单位或合同甲方出具的证明文件（需加盖建设单位或合同甲方公章）或项目批复文件等证明材料。	P14-35
3	投标人管道竣工测量（或测绘）服务业绩情况	投标人提供近五年（从本招标公告第一次发布之日起倒推，以合同签订时间为准）最具代表性的管道竣工测量（或测绘）服务业绩。业绩总数共计不超过5项，若超过5项，按提供证明材料顺序审查前5项。 证明材料：（1）包括但不限于中标通知书（如有）、合同关键页（须体现工程名称、工程规模、工作内容、合同金额、签订时间、双方签字盖章页等关键信息）、竣工验收证明关键页（若有）等证明材料原件扫描件； （2）若投标人提供的业绩为联合体共同承担的业绩，合同须清晰反应投标人作为联合体方承担的工作内容及金额或提供联合体共同投标承诺书；未按上述要求提供证明材料的或证明材料无法清晰反映上述关键信息的，可能作出不利于投标人的判定。 （3）1份合同仅计取1个业绩，若一份中标通知书签订多个合同，按所提供合同数量计取。 （4）若以上证明材料无法体现关键内容的，可提供由建设单位或合同甲方出具的证明文件（需加盖建设单位或合同甲方公章）或项目批复文件等证明材料。	P36-56
4	投标人拟派项目负责人同类业绩情况	提供项目负责人近五年（从本招标公告第一次发布之日起倒推，以合同签订时间为准）以同等职位承担的最具代表性的管道内窥检测业绩或管道竣工测量（或测绘）业绩（不超过3项，若所提供业绩超过3项，统计时只计取证明文件前3项）。 注：（1）证明材料包括但不限于中标通知书（若有）、合同关键页（须体现工程名称、工程规模、工作内容、合同金额、拟派	P57-78

序号	资信要素名称	有关要求或说明	所在页码
		项目负责人姓名及职位、签订时间、双方签字盖章页等关键信息）、竣工验收报告（若有）等证明材料原件扫描件。 （2)1 份合同仅计取 1 个业绩,若一份中标通知书签订多个合同,按所提供合同数量计取。 （3）若以上材料无法提现关键信息的，可提供由建设单位或合同甲方出具的证明文件（需加盖建设单位或合同甲方公章）或项目批复文件。	
5	项目团队人员配置情况	提供投标人拟派本项目人员情况一览表，包括但不限于项目负责人、技术负责人、检测负责人、测量负责人等，人员由投标人自行配备，需满足本项目的需求。 注： ①提供上述人员职称证、岗位证等证明文件； ②提供项目机构人员近 6 个月社保证明扫描件（从招标公告发布时间的上一个月起倒推）。	P79-120
6	履约评价情况	投标人提供近五年（从本招标公告第一次发布之日起倒推，以履约评价时间为准）承担的管道内窥检测业绩或管道竣工测量（或测绘）业绩取得的履约评价，（不超过 5 项，若所提供履约评价超过 5 项，统计时只计取证明文件前 5 项）。 证明材料：提供加盖建设单位或合同甲方公章公章的履约评价原件扫描件，若以上证明材料无法体现关键内容的，可提供合同关键页或项目批复文件等证明材料。	P121-151
7	信用情况	投标人近三年（从本项目招标公告第一次发布之日起倒推，以处罚日期为准）查询结果，投标人无需提供。 企业信用信息：以 “信用中国”、“国家企业信用信息公示系统”、“全国建筑市场监管公共服务平台”、以及广东省、深圳市建设行政主管部门官网查询结果，查询结果包括市建设行政主管部门的红色警示及行政处罚。 注：上述信息由招标人及招标代理查询并截图留存。	P152-155

目 录

一、投标人基本情况.....- 1 -
1、营业执照；.....- 2 -
2、投标人资质证书；.....- 5 -
二、投标人管道内窥检测服务业绩情况.....- 14 -
三、投标人管道竣工测量（或测绘）服务业绩情况.....- 36 -
四、投标人拟派项目负责人同类业绩情况.....- 57 -
项目负责人胡大伟证明文件.....- 58 -
项目负责人胡大伟业绩证明文件.....- 62 -
五、项目团队人员配置情况.....- 79 -
六、履约评价情况.....- 121 -
七、 信用情况.....- 152 -
中小企业声明函.....- 156 -

按《资信标要求一览表（如有)》要求提供。

一、投标人基本情况

企业名称	深圳市大升勘测技术有限公司	企业曾用名（如有）	深圳市大升高科技工程有限公司
统一社会信用代码	91440300192213560X		
法定代表人	程振宇		
企业资质	工程勘察专业类（岩土工程、工程测量）甲级、工程勘察专业类（水文地质勘察）乙级、测绘甲级（工程测量、界限与不动产测绘）、测绘乙级（大地测量、测绘航空摄影、摄影测量与遥感）、海洋测绘、地理信息系统）、地灾评估勘查设计甲级、CMA 计量认证证书、安全生产许可证		

1、营业执照；



统一社会信用代码
91440300192213560X

营业执照

（副 本）

名　　称　深圳市大升勘测技术有限公司

类　　型　有限责任公司（法人独资）

成立日期　1993年02月02日

法定代表人　程振宇

住　　所　深圳市南山区西丽街道曙光社区中山园路1001号TCL科学园区F1栋1102

重要提示
1. 商事主体的经营范围由章程确定。经营范围中属于法律、法规规定应当经批准的项目，取得许可审批文件后方可开展相关经营活动。
2. 商事主体经营范围和许可审批项目等有关企业信用事项及年报信息和其他信用信息，请登录左下角的国家企业信用信息公示系统或扫描右上方的二维码查询。
3. 各类商事主体每年须于成立周年之日起两个月内，向商事登记机关提交上一自然年度的年度报告。企业应当按照《企业信息公示暂行条例》第十条的规定向社会公示企业信息。

登记机关　深圳市市场监督管理局

2024 年 02 月 29 日

国家企业信用信息公示系统网址：http://www.gsxt.gov.cn　　国家市场监督管理总局监制

深圳市市场监督管理局商事主体登记及备案信息查询单（网上公开）

深圳市大升勘测技术有限公司的基本信息

统一社会信用代码：	91440300192213560X
注册号：	440301102980611
商事主体名称：	深圳市大升勘测技术有限公司
住所：	深圳市南山区西丽街道曙光社区中山园路1001号TCL科学园区F1栋1102
法定代表人：	程振宇
认缴注册资本（万元）：	5000
经济性质：	有限责任公司（法人独资）
成立日期：	1993-02-02
营业期限：	自1993-02-02起至2043-02-02止
核准日期：	2024-02-29
年报情况：	2013年报已公示、2014年报已公示、2015年报已公示、2016年报已公示、2017年报已公示、2018年报已公示、2019年报已公示、2020年报已公示、2021年报已公示、2022年报已公示、2023年报已公示、2024年报已公示、2025年报已公示
主体状态：	存续（在营、开业、在册）
分支机构：	深圳市大升勘测技术有限公司汕头分公司(开业（存续）)
备注：	

打印时间：2026年09月30日12:34:42

版权所有：深圳市市场监督管理局
地址：福田区深南大道7010号工商物价大厦

深圳市市场监督管理局商事主体登记及备案信息查询单(网上公开)

深圳市大升勘测技术有限公司的许可经营信息

一般经营项目：	计算机软件开发。
许可经营项目：	以下项目涉及应取得许可审批的，须凭相关审批文件方可经营： 工程勘察：岩土工程勘察，岩土工程设计，岩土工程物探测试、监测、检测，岩土工程咨询、监理；水文地质勘察；工程测量：控制测量、地形测量、建筑工程测量、变形形变与精密测量、市政工程测量、线路与桥隧测量、地下管线测量、矿山测量、工程测量监理；地理信息系统工程：地理信息数据采集、地理信息数据处理、地理信息系统及及数据库建设、地理信息软件开发、地理信息系统工程监理；不动产测绘：地籍测绘、房产测绘；海洋测绘：海岸地形测量、水深测量、海洋工程测量、海洋测绘监理。海洋工程勘察：海洋工程测量、海洋岩土工程勘察、海洋工程环境调查。地质灾害治理工程勘查、地质灾害治理工程设计、地质灾害危险性评估。水文地质、工程地质、环境地质调查；工程钻探劳务。岩土工程技术的研究与开发。

打印时间： 2026年09月30日12:35:16

版权所有：深圳市市场监督管理局
地址：福田区深南大道7010号工商物价大厦

深圳市市场监督管理局商事主体登记及备案信息查询单(网上公开)

深圳市大升勘测技术有限公司股东信息

股东名称	出资额(万元)	股东属性	股东类别
深圳迅捷智能监测设备有限公司	5000	本地企业	企业法人

打印时间： 2026年09月30日12:35:39

版权所有：深圳市市场监督管理局
地址：福田区深南大道7010号工商物价大厦

变更（备案）通知书

22206838416

深圳市大升勘测技术有限公司：

我局已于二〇二二年二月二十三日对你企业申请的（名称）变更予以核准； 对你企业 的（章程修正案、章程）予以备案，具体核准变更（备案）事项如下：

备案前章程修正案：

备案后章程修正案：

章程备案

变更前名称： 深圳市大升高科技工程有限公司

变更后名称： 深圳市大升勘测技术有限公司

税务部门重要提示：如您在税务局使用防伪税控系统开具增值税发票，因变更名称、住所，需到原税务局主管税务机关办税服务厅办理防伪税控设备变更发行。

深圳市市场监督管理局

二〇二二年二月二十三日

2、投标人资质证书；



工程勘察资质证书

证书编号：B244046952

企　业　名　称：深圳市大升勘测技术有限公司

统一社会信用代码：91440300192213560X

法　定　代　表　人：程振宇

注　册　地　址：深圳市南山区西丽街道曙光社区中山园路1001号TCL科学园区F1栋1102

有　效　期：至2026年12月09日

(请扫码查看各项资质有效期)

资　质　等　级：工程勘察专业类工程测量甲级
工程勘察专业类岩土工程甲级
工程勘察专业类水文地质勘察乙级
******

先关注广东省住房和城乡建设厅微信公众号，进入“粤建办事“扫码查验

发证机关：广东省住房和城乡建设厅

发证日期：2024年08月08日

全国建筑市场监督公共服务平台查询网址：http://jzsc.mohurd.gov.cn
广东省建设行业数据开放平台查询网址：https://skypt.gdcic.net

使用有效期：2026年07月31日
- 2027年01月27日

工程勘察资质证书

企 业 名 称： 深圳市大升勘测技术有限公司

详 细 地 址： 深圳市南山区西丽街道曙光社区中山园路1001号TCL科学园区F1栋1102

统一社会信用代码（或营业执照注册号）： 91440300192213560X **经 济 性 质：** 有限责任公司（法人独资）

证 书 编 号： B144A09027

资质类别及等级：

工程勘察专业类工程测量甲级2031年07月27日

发证机关：

2026 年 07 月 27 日

中华人民共和国住房和城乡建设部制

全国建筑市场监管公共服务平台查询网址：http://jzsc.mohurd.gov.cn

工程勘察资质标准

根据《建设工程勘察设计管理条例》和《建设工程勘察设计资质管理规定》，制定本标准。

一、总 则

（一）本标准包括工程勘察相应类型、主要专业技术人员配备、技术装备配备及规模划分等内容（见附件 1：工程勘察行业主要专业技术人员配备表；附件 2：工程勘察主要技术装备配备表；附件 3：工程勘察项目规模划分表）。

（二）工程勘察范围包括建设工程项目的岩土工程、水文地质勘察和工程测量。

（三）工程勘察资质分为三个类别：

1、工程勘察综合资质

工程勘察综合资质是指包括全部工程勘察专业资质的工程勘察资质。

2、工程勘察专业资质

工程勘察专业资质包括：岩土工程专业资质、水文地质勘察专业资质和工程测量专业资质；其中，岩土工程专业资质包括：岩土工程勘察、岩土工程设计、岩土工程物探测试检测监测等岩土工程（分项）专业资质。

甲级测绘资质证书

专 业 类 别：甲级：工程测量、界线与不动产测绘。***

单 位 名 称：深圳市大升勘测技术有限公司

注 册 地 址：深圳市南山区西丽街道曙光社区中山园路1001号TCL科学园区F1栋1102

法定代表人：程振宇

证 书 编 号：甲测资字44101704

有 效 期 至：2027年11月15日

发证机关（印章）

2022年11月16日

No.006625

中华人民共和国自然资源部监制

乙级测绘资质证书

专业类别：乙级：大地测量、测绘航空摄影、摄影测量与遥感、海洋测绘、地理信息系统工程。***

单位名称：深圳市大升勘测技术有限公司

注册地址：深圳市南山区西丽街道曙光社区中山园路1001号TCL科学园区F1栋1102

法定代表人：程振宇

证书编号：乙测资字44513909

有效期至：2028年1月12日

发证机关（印章）

2023年1月13日

No. 035673

中华人民共和国自然资源部监制

地质灾害防治单位资质证书

单位名称：深圳市大升勘测技术有限公司

住　　所：广东省深圳市南山区西丽街道曙光社区中山园路1001号TCL科学园区F1栋1102

证书编号：440320251110022

有效期至：2030年 10月 30日

资质类别：地质灾害评估和治理工程勘查设计资质

资质等级：甲级

发证机关：深圳市规划和自然资源局

发证日期：2025年 10月 31日

中华人民共和国自然资源部监制

统一社会信用代码：91440300192213560X

安全生产许可证

编号：（粤）JZ安许证字[2024]006748

企　业　名　称：深圳市大升勘测技术有限公司

法　定　代　表　人：程振宇

单　位　地　址：深圳市南山区西丽街道曙光社区中山园路1001号TCL科学园区F1栋1102

经　济　类　型：有限责任公司(法人独资)

许　可　范　围：建筑施工

有　　效　　期：2024年12月17日　　至　2027年12月17日

发证机关：广东省住房和城乡建设厅

发证日期：2024年 12 月 17 日

中华人民共和国住房和城乡建设部 监制

BVK

质量管理体系认证证书

注册号：6942100533ROM

兹 证 明

深圳市大升勘测技术有限公司

统一社会信用代码：91440300192213560X
注册地址：深圳市南山区西丽街道曙光社区中山园路 1001 号 TCL 科学园区 F1 栋 1102
经营地址：深圳市南山区西丽街道曙光社区中山园路 1001 号 TCL 科学园区 F1 栋 1102
邮编：518000

经审核，公司的管理体系符合

GB/T19001-2016/ISO9001:2015

《质量管理体系 要求》的标准要求

体系认证覆盖的范围

岩土工程勘察、岩土工程设计、岩土工程物探测试检测监测、工程测量、测绘、工程钻探劳务、地质灾害危险性评估、地质灾害治理工程设计、地质灾害治理工程勘查

认证证书查询途径①：www.bvk.org.cn
认证证书查询途径②：www.cnca.gov.cn
获证组织在证书有效期内需按期接受监督审核，监督审核证实证书为有效。

初次获证日期：2025 年 03 月 10 日　　签发日期：2026 年 03 月 13 日　　有效日期：2028 年 03 月 09 日

第一次监督合格标志　　第二次监督合格标志

北京必唯客服务质量认证有限公司

签发人：

邮箱：bvkcnas@foxmail.com　电话：010-80461699
地址：北京市海淀区彩和坊路 8 号天创科技大厦 4 层 407C

BVK

环境管理体系认证证书

注册号：69421E0217ROM

兹 证 明

深圳市大升勘测技术有限公司

统一社会信用代码：91440300192213560X
注册地址：深圳市南山区西丽街道曙光社区中山园路 1001 号 TCL 科学园区 F1 栋 1102
经营地址：深圳市南山区西丽街道曙光社区中山园路 1001 号 TCL 科学园区 F1 栋 1102
邮编：518000

经审核，公司的管理体系符合

GB/T24001-2016/ISO14001:2015

《环境管理体系 要求及使用指南》的标准要求

体系认证覆盖的范围

岩土工程勘察、岩土工程设计、岩土工程物探测试检测监测、工程测量、测绘、工程钻探劳务、地质灾害危险性评估、地质灾害治理工程设计、地质灾害治理工程勘查涉及的环境管理活动

认证证书查询途径①：www.bvk.org.cn
认证证书查询途径②：www.cnca.gov.cn
获证组织在证书有效期内需按期接受监督审核，监督审核证实证书为有效。

初次获证日期： 2025 年 03 月 10 日　　签发日期：2026 年 03 月 13 日　　有效日期： 2028 年 03 月 09 日

第一次监督合格标志　　第二次监督合格标志

北京必唯客服务质量认证有限公司

签发人：

邮箱：bvkcnas@foxmail.com　电话：010-80461699
地址：北京市海淀区彩和坊路 8 号天创科技大厦 4 层 407C

BVK

职业健康安全管理体系认证证书

注册号：69421S0165ROM

兹证明

深圳市大升勘测技术有限公司

统一社会信用代码：91440300192213560X
注册地址：深圳市南山区西丽街道曙光社区中山园路 1001 号 TCL 科学园区 F1 栋 1102
经营地址：深圳市南山区西丽街道曙光社区中山园路 1001 号 TCL 科学园区 F1 栋 1102
邮编：518000

经审核，公司的管理体系符合

GB/T45001-2020/ISO45001:2018

《职业健康安全管理体系 要求及使用指南》的标准要求

体系认证覆盖的范围

岩土工程勘察、岩土工程设计、岩土工程物探测试检测监测、工程测量、测绘、工程钻探劳务、地质灾害危险性评估、地质灾害治理工程设计、地质灾害治理工程勘查涉及的职业健康安全管理活动

认证证书查询途径①：www.bvk.org.cn
认证证书查询途径②：www.cnca.gov.cn
获证组织在证书有效期内需按期接受监督审核，监督审核证实证书为有效。

初次获证日期：2025 年 03 月 10 日　　签发日期：2026 年 03 月 13 日　　有效日期：2028 年 03 月 09 日

第一次监督合格标志　　第二次监督合格标志

北京必唯客服务质量认证有限公司

签发人：

邮箱：bvkcnas@foxmail.com　电话：010-80461699
地址：北京市海淀区彩和坊路 8 号天创科技大厦 4 层 407C

二、投标人管道内窥检测服务业绩情况

序号	项目名称	合同金额（万元）	合同签订时间	工作内容	备注
1	县城雨污水管网全面排查服务项目	83.8467	2025.8.26	平远县疑难区域排水管道检测；新建排水管线数据复核；对前期大于4m道路已探测范围排水管线测绘成果进行汇总整理，并协助检查验收排水普查成果；河道两侧排放口调查。	
2	龙江镇朝阳工业园市政道路项目-海天路（一期）建设工程——CCTV管道检测	8.25	2022.1.12	5000米管道CCTV检测	
3	佛山新公交项目雨污水管道CCTV检测	38.20	2023.11.2	15000米CCTV雨污水管道检测	
4	龙江镇朝阳工业园市政道路项目-海天北侧道路建设工程——CCTV管道检测	4.19	2024.1.26	龙江镇朝阳工业园市政道路项目-海天北侧道路建设工程管道检测	
5	深圳湾口岸公共交通接驳区交通改善工程CCTV检测	4.43	2025.12.2	检测内容：对新建的雨水、污水管道进行CCTV检测。对甲方指定范围内新建排水管网进行内窥检测，包括对新建排水管道进行全面录像和拍照；检测管道是否存在破裂、变形、腐蚀、错口、起伏、脱节、接口材料脱落、支管暗接、异物穿入、渗漏等结构性缺陷；检测管道是否存在沉积、结垢、障碍物、残墙/坝根、树根、浮渣等功能性缺陷；根据检测结果评定施工质量，评定确定的缺陷等级，提出修复或养护建设。管道CCTV检测	

2.1、县城雨污水管网全面排查服务项目

县城雨污水管网全面排查服务项目合同书

甲方：平远县住房和城乡建设局

乙方：深圳市大升勘测技术有限公司

日期：2025 年 9 月 25 日

甲方：平远县住房和城乡建设局

法人代表：

项目负责人：　　电话：

项目联系人：　　电话：

电话：

地址：

乙方：深圳市大升勘测技术有限公司

法人代表：程振宇

社会统一信用代码：91440300192213560X

项目联系人：赵晖　　电话：13798209502

技术负责人：张铁球　　电话：17512035659

电话：0755-26404943　　传真：0755-26404943

地址：深圳市南山区西丽街道曙光社区 TCL 国际 E 城 F1 栋 1102

开户银行：中国建设银行股份有限公司深圳南山支行

银行账号：4425 0100 0005 0000 1822

甲方委托乙方完成县城雨污水管网全面排查服务项目，乙方接受委托。为明确双方的责任、保护双方的合法权益，确保委托事项顺利完成，根据有关法律及文件规定，甲、乙双方经协商一致，签订本合同，以资共同遵守。

第一条 项目情况及服务内容、要求

1. 项目情况

根据平远县县城生活污水处理设施及管网建设工作推进会议的会议要求，县住房和城乡建设局要以“点线面结合、网格化覆盖”的思路，在 3 个月内全面排查县城范围内现有生活污水处理设施及管网建设情况并形成数据库。

2. 服务内容

2.1. 县城区域排水管网探测（除前期大于 4m 道路已探测范围）、明渠探测，管道混接、漏接等情况评估分析，并将主要问题形成汇总表；

1

2.2.疑难区域排水管道检测；

2.3.新建排水管线数据复核；

2.4.对前期大于 4m 道路已探测范围排水管线测绘成果进行汇总整理，并协助检查验收排水普查成果；

2.5.河道两侧排放口调查。

3.服务要求

3.1.全面摸查整个县城区域的排水管网建设情况。摸清市政排水管网“空白区”，重点加强城中村、老旧城区、城乡结合部区域的管网排查；摸清各污水处理设施配套管网缺口。

3.2.通过图纸分析雨水、污水、合流管连接情况和权属单位等予以说明，为后续处理混接、错接、雨污合流、截流排水管道等提供有效数据进行有针对性整治。

3.3.有针对性检测排水管网（含合流渠箱）运行情况。摸清排水管网（含合流渠箱）缺陷状况，重点加强错混接、淤塞、塌陷、错位、外水渗入等缺陷隐患的排查；摸清排水管道（含合流渠箱）使用情况，重点摸清管道通水情况、运行水位，加强污水直排、河水倒灌等情况排查，加强沿河截污干管和暗涵渠箱运行状况的排查。

第二条 作业依据

CJJ61-2017 城市地下管线探测技术规程；

CJJ/T 73-2010 卫星定位城市测量技术规范；

CJJ/T 8-2011 城市测量规范 ；

GB/T 24356-2009 测绘成果质量检查与验收；

GB/T18316-2008 数字测绘成果质量检查与验收；

CH/T1036-2015 管线要素分类代码与符号表达；

CH/T1037-2015 管线信息系统建设技术规范；

CH/T6002-2015 管线测绘技术规范；

CH/T1033-2014 管线测量成果质量检验技术规程；

以上标准中如有国家最新颁布的标准，则以最新标准为准；

其它相关规范、标准、规定。

第三条 合同期限

合同期限为自合同签订之日起三个月。

第四条 提交成果资料

乙方应于　　年　月　日向甲方交付下列成果资料：

（1）排水管线成果总图（格式：dwg）；

（2）排水管线成果表（格式：xlsl）；

（3）排水管线数据库（格式：mdb）；

（4）建成区雨水、污水、合流管网分布图（格式：dwg）；

（5）雨污分流区域、合流区域、空白区域分布图（格式：dwg）

（6）建成区污水管网覆盖范围图（格式：dwg）

（7）排放口清单及分布图（格式：dwg）

（8）错混接点清单及分布图（格式：dwg）；

（9）CCTV、QV 管道检测缺陷图（格式：dwg）；

（10）CCTV、QV 管道检测技术总结报告（格式：doc）；

（11）管线探测技术总结报告，包含排查反映问题情况整改意见（格式：doc）。

第五条 合同金额与付款方式

1. 项目合同含税金额暂定：人民币捌拾叁万捌仟肆佰陆拾柒元贰角整（¥838467.20 元）。

2. 乙方提供 6%的增值税专用发票。

3. 合同工作内容及费用明细详见附件 1。

4. 付款方式

（1）第一期合同款：首期款为合同总金额的 20%，即¥167693.44 元（人民币壹拾陆万柒仟陆佰玖拾叁元肆角肆分）。合同签订并生效后，乙方提供等额增值税专用发票给甲方，甲方自收到发票 20 个工作日内，向乙方支付首期款；

（2）第二期合同款：第二期款为合同总金额的 60%，即¥503080.32 元（人民币伍拾万叁仟零捌拾元叁角贰分）。乙方按合同第四条项目要求提交全部成果资料且开具等额增值税专用发票给甲方，甲方自收到发票 20 个工作日内，向乙方支付第二期款。如果项目 2025 年预算资金不足，第二期合同款需在 2026 年完成支付。

2. 本合同壹式肆份，均有同等法律效力，双方各执贰份。

甲方：平远县住房和城乡建设局

法定代理人/委托代理人：何志宏

2017年 9月 27日

乙方：深圳市大升勘测技术有限公司

法定代理人/委托代理人：

2017年 9月 27日

2.2、龙江镇朝阳工业园市政道路项目-海天路（一期）建设工程——CCTV 管道检测

中标通知书

佛山市顺德区公共资源交易中心

佛山市网上中介服务超市公开选取
中介服务机构中选通知书

深圳市大丹高科技工程有限公司：

佛山市顺德区龙江镇工程管理中心通过佛山市网上中介服务超市对中介服务事项进行公开选取，公开选取方式为直接选取，现确定贵单位为以下项目的中选服务机构。

项目名称	龙江镇朝阳工业园市政道路项目-海天路（一期）建设工程——CCTV管道检测
项目编号	ZC2022(SD)ZX00138
服务费用	暂不做评估与测算
费用说明	本工程管道CCTV检测服务费用：根据《工程勘察设计收费标准》（2002年修订本）及广东省建设工程质量安全检测和鉴定协会2015-8号文《广东省房屋建筑和市政工程工程质量安全检测收费指导价》并经双方充分协商来决定相关服务费用。
服务期限	无要求，按照合同双方自行约定。

请贵单位领取通知书后与[illegible]并按照采购公告确定的内容15个工作日内签订合同，合同签订后2个工作日内在市网上中介服务超市进行合同备案登记，并依合同约定完成工作。

佛山市顺德区公共资源交易中心

2022年01月12日

1/1

7

乙

合同编号：龙工管合同[2022] 144 号

建设工程质量检测技术服务合同

项目名称：龙江镇朝阳工业园市政道路项目-海天路（一期）建设工程——CCTV 管道检测

工程地点：佛山市顺德区龙江镇

委 托 方：佛山市顺德区龙江镇工程管理中心

受 托 方：深圳市大升勘测技术有限公司

签订日期：2022 年 1 月 17 日

甲方（委托方）：佛山市顺德区龙江镇工程管理中心

乙方（受托方）：深圳市大升勘测技术有限公司

为了明确责任，分工协作，根据《中华人民共和国民法典》、《中华人民共和国建筑法》和有关建设工程管理法规、规章、技术规范、标准，经双方协商一致签订本合同，以资共同遵守。

一、工程概况

工程名称：龙江镇朝阳工业园市政道路项目-海天路（一期）污水管道工程

工程地点：佛山市顺德区龙江镇

二、检测依据

1、CJJ181-2012 《城镇排水管道检测与评估技术规程》

2、实际检测依据以实施检测时国家及地方发布的最新规范、标准及规定为准，并结合本项目的相关图纸及设计档等相关资料。

三、项目的内容范围、数量、费用、付款方式

1、数量及项目内容

检测项目	检测依据	数量	单位	单价（元）	合计（元）
管道 CCTV 检测	CJJ181-2012《城镇排水管道检测与评估技术规程》	5000	米	16.5	82500.00

2、合同价：暂定为（含税）￥82500.00 元（大写人民币：捌万贰仟伍佰元整）。合同最终价格以工程结束后双方确认的结算清单为准，本项目最高不超过 82500.00 元。

3、支付方式

3.1、双方签订合同后 15 天内，甲方向乙方预付合同价的 20%的检测费（99000*20%=16500 元,大写：壹万陆仟伍佰元整）。

合同签署

委托方名称：
佛山市顺德区龙江镇工程管理中心
（盖章）
法人代表：
（或代理人）：
经 办 人：
联系电话：
工作联系邮政地址：佛山市顺德区龙江镇龙洲西路1号龙江镇政府办公楼三楼
邮政编码：528318
开户银行：
帐　　号：
年　月　日

受托方名称：
深圳市大升勘测技术有限公司
（盖章）
法人代表：
（或代理人）：
经 办 人：
联系电话：13602888495
工作联系邮政地址：深圳市南山区西丽街道曙光社区TCL国际E城G3栋309
邮政编码：518000
开户银行：中国建设银行股份有限公司深圳南山支行
帐　　号：4425 0100 0005 0000 1822
年　月　日

6

2.3、佛山新公交项目雨污水管道 CCTV 检测

合同编号：

佛山新公交项目雨污水管道

CCTV 检测服务合同

总包人（甲方）：中建铁投轨道交通建设有限公司

分包人（乙方）：深圳市大升勘测技术有限公司

合同签约地点：广州市黄埔区

合同签约时间：　　年　　月　　日

佛山新公交项目雨污水管道 CCTV 检测服务合同

甲方（委托方）：中建铁投轨道交通建设有限公司

乙方（服务方）：深圳市大升勘测技术有限公司

工程项目名称：佛山新公交项目

依照《中华人民共和国合同法》及相关法律、法规的规定，双方根据互惠互利、配合协作的精神，在对本合同进行充分理解的基础上，甲乙双方为了 佛山新公交项目雨污水管道 CCTV 检测工程 （简称本工程）能按时、顺利开展，友好协商达成共识，自愿订立本合同，并严格执行。

一、工程量数量、单价、金额等

检测项目	检测依据	数量	单位	不含税单价（元）	不含税合价（元）
CCTV 检测	CJJ181-2012《城镇排水管道检测与评估技术规程》	15000	米	25.47	382050
不含税合价	大写：叁拾捌万贰仟零伍拾元　小写：382050 元				
增值税率	6%				
含税合价	不含合价×（1+增值税税率）= 404973 元（大写：肆拾万肆仟玖佰柒拾叁元）				
备注：固定综合单价合同，结算时单价不变，合同中约定的工程量为暂定数量，乙方不得以此数量与甲方发生任何经济、法律纠纷。					

注：1、本合同所约定单价为含税固定综合单价，包含材料费、运输费、售后服务、利润、税金等所有一切费用，并提供正规增值税专用发票，合同执行期间无论材料市场价格浮动、政府政策变动或其他任何原因，本合同约定单价均不予调整。

2、本合同中所约定的工程量为暂定数量，乙方不得以此数量与甲方发生任何经济与法律纠纷，并要满足甲方施工现场的需要；否则按合同所约定的违约条款承担违约责任。

3、甲乙双方最终结算数量以甲方指定人员签字认定的实际数量为准，乙方不得以合同暂定数量或合同暂定总金额为依据要求甲方支付任何款项。

二、检测标准及要求

1、CJJ181-2012 《城镇排水管道检测与评估技术规程》；

2、实际检测依据以实施检测时国家及地方发布的最新规范、标准及规定为准，并结合

再受理。

3、本合同未尽事宜，由双方当事人及时协商签订补充协议，有关协议电报、传真、技术讨论纪要均为本合同组成部分，与合同具有同等效力。

4、本合同一式贰份，甲方执一份、乙方执一份，每份均具同等法律效力。

甲方：中建铁投轨道交通建设有限公司

（盖章）

日期：2023年11月02日

乙方：深圳市大升勘测技术有限公司

（盖章）

日期：2023年11月01日

2.4、龙江镇朝阳工业园市政道路项目-海天北侧道路建设工程——CCTV 管道检测

广东省网上中介服务超市

中选中介服务机构通知书

编号：FS2401240545

深圳市大升勘测技术有限公司：

受佛山市顺德区龙江镇工程管理中心委托，龙江镇朝阳工业园市政道路项目-海天北侧道路建设工程——CCTV 管道检测（采购项目编码：4406067520829182401161707），通过广东省网上中介服务超市直接选取进行公开选取并经过项目业主确认，你机构为本项目的中选中介服务机构，服务金额确定为人民币肆万壹仟玖佰壹拾圆整（¥41,910.00 元）。服务时限为：无要求，按照合同双方自行约定。

请你机构在接到此通知书之日按照规定，在 3 个工作日内与佛山市顺德区龙江镇工程管理中心接洽，在 15 个工作日内与佛山市顺德区龙江镇工程管理中心按照采购公告确定的内容以及网上报名承诺书有关内容签订中介服务合同，在合同签订之日起 5 个工作日内将合同在广东省网上中介服务超市上备案公示（合同中法定保密的内容应去掉），并依合同约定完成工作。

佛山市顺德区公共资源交易中心

2024年01月24日

广东省网上中介服务超市

合同编号：龙工管合同[2024] 25 号

建设工程检测技术服务合同

项目名称：龙江镇朝阳工业园市政道路项目-海天北侧道路建设工程——CCTV 管道检测

工程地点：佛山市顺德区龙江镇

委 托 方：佛山市顺德区龙江镇工程管理中心

受 托 方：深圳市大升勘测技术有限公司

签订日期：2024 年 1 月 26 日

委托方（甲方）： 佛山市顺德区龙江镇工程管理中心

受托方（乙方）： 深圳市大升勘测技术有限公司

甲乙双方，就乙方承包甲方龙江镇朝阳工业园市政道路项目-海天北侧道路建设工程—CCTV 管道检测，经平等自愿、协商一致，达成如下协议，以兹信守。

一、工程概况

工程名称：龙江镇朝阳工业园市政道路项目-海天北侧道路建设工程—CCTV 管道检测

工程地点：龙江镇

工程内容：管道封堵、抽水、管道检测

二、承包范围

1、**承包范围**：龙江镇朝阳工业园市政道路项目-海天北侧道路建设工程管道检测

2、承包方式：乙方包人工、包机械设备、包工期、包质量、包安全、包文明施工、包成品保护、包配合费、包措施费、包验收、包风险费、包保修期内的保修及装修完毕垃圾运出装修现场的费用等乙方完成本工程所需的一切费用，非经甲方书面同意，本合同价款不再增加。

3、本合同工程不得转包。如某分项工程确需分包的，其分包人的资质条件必须符合该分包工程的要求，且获得监理单位和甲方的书面许可。

4、乙方必须无条件服从甲方和监理单位的监督和管理。

三、合同工期

1、自本合同签订之日起 20 日内完成；未经甲方书面同意，此施工期限不予顺延。

2、本合同工期包括：完成甲方工程材料的购买、装卸、运输、安装、保管、检验、工程施工、验收等工程的全部内容。

3、如因乙方原因造成工期延误的，全部损失及所发生的费用均由乙方负责。

四、合同价款

本工程管道检测根据 CJJ181-2012《城镇排水管道检测与评估技术规程》，并结合本项目的相关图纸及设计档等相关资料，经双方协定收费单价为 16.5 元/米，最终结算价按双方确认的结算清单计算结算价，该价格包括完成本项目所有工程所需的一切费用（包括但不限于验收、乙方依照中华人民共和国法律、法规应当缴纳的税款等相关费用）。

本工程暂定勘察费用为 16.5 元/米×2540 米=41910.00 元（大写：肆万壹仟玖佰壹拾元整）

五、施工队伍

1、乙方投入本工程施工队伍（含分包人）的素质、能力、力量和机械等必须符合和满足甲方工程的实际需要，且施工方应具备相应的施工资质。

2、如施工现场管理混乱，施工质量和进度达不到合同要求时，甲方有权要求乙方加强管理，调整和充实力量。乙方必须接受，当上述措施仍无效时，甲方可终止合同，并要求乙方承担违约责任，引致甲方损失的，乙方还须承担相应的赔偿责任。

3、合同签订后__三__日内，乙方需在进场施工前将具体施工计划交给甲方，确保工程进度不影响甲方其工程的顺利进行。

4、乙方施工进度、工期需符合甲方的总体工期安排。

六、乙方工作

1、指派专人为现场组织管理施工，进行技术把关。

2、组织安全施工，教育施工人员遵守工地的安全保卫制度，做好施工区域的安全防范措施，特别是防火安全，发生安全事故的，一概责任由乙方自行承担。

3、做到文明施工，施工过程中及竣工验收后乙方施工产生的垃圾由乙方自行清理干净，垃圾的处理须符合相关规定，否则因此引致的行政处罚或其他损失，由乙方自行承担。

4、施工中未经甲方同意或有关部门批准，不得随意拆改原建筑物结构及各种设备管线；未经甲方同意，乙方擅自拆改原建筑物结构及各种设备管线，由此发生的损失或造成的事故（包括罚款），由乙方负责并承担损失。

5、工程竣工未移交甲方之前，负责对现场的一切设施和工程成品进行保护。

6、严格按设计图纸和施工提要施工。如遇较大的设计变更，需经甲方同意签出相应的变更通知单，且确认双方共同核定的新报价表及费率作为结算依据，方可施工。

7、无正当理由和特殊原因影响工程停工、停料或工程进度，造成损失由乙方承担。

8、乙方负责办理乙方在现场人员的生命财产、现场各种施工设施、设备、材料以及人员的保险，并支付相应的费用，该费用已含在合同价款之中。因乙方原因造成的任何事故所发生的费用、赔偿等责任由乙方承担。

1

5、本合同签订后，乙方不得将工程转包给任何第三人，否则，甲方有权终止本合同，要求乙方支付合同款 30%违约金，造成甲方经济损失的，还须赔偿甲方的各项损失。

6、如乙方因未履行合同约定或违反国家法律、法规及有关政策规定，受到罚款或给甲方造成损失的，均由乙方承担责任，并赔偿给甲方造成的经济损失。

十三、其他条款

1、合同经双方签字加盖单位印章后生效；本合同一式陆份，甲方执肆份，乙方执贰份，各份同具法律效力。

2、双方在本合同履行中发生争议的，应当经平等友好协商解决；协商解决不能的，双方均可提交工程所在地人民法院解决。

（以下无正文）

签署页

委托方名称：（盖章）	受托方名称：（盖章）
佛山市顺德区龙江镇工程管理中心	深圳市大升勘测技术有限公司
法人代表：	法人代表：
（或代理人）：	（或代理人）：
经 办 人：	经 办 人：
联系电话：	联系电话：13602888495
工作联系邮政地址：佛山市顺德区龙江镇龙洲西路 1 号龙江镇政府办公楼三楼	工作联系邮政地址：深圳市南山区西丽街道曙光社区 TCL 国际 E 城 G3 栋 309
邮政编码：528318	邮政编码：
开户银行：	开户银行：中国建设银行股份有限公司深圳南山支行
帐　　号：	帐　　号：4425 0100 0005 0000 1822

5

2.5、深圳湾口岸公共交通接驳区交通改善工程 CCTV 检测

合同编号：2024S450001

深圳湾口岸公共交通接驳区交通改善工程 CCTV 检测服务合同

甲　　方：深圳市南山区建筑工务署

乙　　方：深圳市大升勘测技术有限公司

甲方：深圳市南山区建筑工务署

住所地：深圳市南山区前海路 1366 号爱心大厦 12-14 楼

联系人及联系方式：朱琨彦 18565707275

乙方：深圳市大升勘测技术有限公司

住所地：深圳市南山区西丽街道曙光社区中山园路 1001 号 TCL 科学园区 F1 栋 1102

联系人及联系方式：杨艳艳 18902900834

本项目经直接委托，甲方委托乙方承担深圳湾口岸公共交通接驳区交通改善工程 CCTV 检测服务。按照《中华人民共和国民法典》及其它有关法律、法规、规章，并结合深圳市有关规定及本工程具体情况，遵循平等、自愿、公平和诚实信用的原则，双方就本项目 CCTV 检测工作协商一致，订立本合同。

第一条 工程概况

1.1 项目名称：深圳湾口岸公共交通接驳区交通改善工程

1.2 项目地点：深圳市南山区

1.3 项目概况：项目位于南山区蛇口街道深圳湾口岸东北部的公共交通接驳区，项目主要建设内容为从西往东将原有社会车辆缓冲停车场、旅巴停车场、公交停车场、出租车停车场依次改造为旅巴接驳场站、公交接驳场站、社会车场站、出租车上客区，并改造场内道路、相关管线、场地、绿化和配套临时建筑等。工程设计内容包括道路工程、交通工程、园建工程、绿化工程、给排水工程、电气工程、迁改工程等。

1.4 项目投资：总概算 11247 万元。其中建安工程费 9248 万元，工程建设其他费 1464 万元， 预备费 535 万元。（深南发改批〔2024〕402 号）

第二条 检测内容及方法

2.1 检测内容：对新建的雨水、污水管道进行CCTV检测，对甲方指定范围内新建排水管网进行内窥检测，包括对新建排水管道进行全面录像和拍照；检测管道是否存在破裂、变形、腐蚀、错口、起伏、脱节，接口材料脱落、支管暗接、异物穿入、渗漏等结构性缺陷；检测管道是否存在沉积、结垢、障碍物、残墙/坝根、树根、浮渣等功能性缺陷；根据检测结果评定施工质量，评定确定的缺陷等级，提出修复或养护建设。

2.2 检测方法：管道 CCTV 检测

第三条 合同价款及结算方式

3.1 合同价款

合同暂定价为：43458.46 元(大写：肆万叁仟肆佰伍拾捌元肆角陆分)。

取费依据详见附件二：深圳湾口岸公共交通接驳区交通改善工程-排水管道内窥检测 CCTV 预算书编制依据。

下浮率参照《南山区建筑工务署小型建设工程招投标暂行办法》计取，取 20%。

本合同工作内容预算价为 54323.07 元（详细费用组成见附件二：深圳湾口岸公共交通接驳区交通改善工程-排水管道内窥检测 CCTV 预算书），下浮 20%：54323.07*（1-20%）=43458.46 元。

按照甲方履约评价管理办法，合同价由基本酬金（占 90%）和绩效酬金（占 10%）组成。

本检测总费用已含向甲方出具检测报告的一切费用，包括但不限于采样费、检测费、易耗材

（本页无正文，为《深圳湾口岸公共交通接驳区交通改善工程 CCTV 检测服务合同》的签署页）

甲方：深圳市南山区建筑工务署　　乙　方：深圳市大开勘测技术有限公司

（盖章）　　（盖章）

法定代表人
或
其授权的代理人：　　（签字）

法定代表人
或
其授权的代理人：　　（签字）

开户银行：中国建设银行股份有限公司深圳南山支行

账号：4425 0100 0005 0000 1822

联系人及

联系方式：杨艳艳　18902900834

合同签订时间：　2025 年 12 月 2 日

三、投标人管道竣工测量（或测绘）服务业绩情况

序号	项目名称	合同金额（万元）	合同签订时间	工作内容	备注
1	第一批两不管道路部分市政排水管网完善工程（第三方监测、竣工测量、CCTV 管道内窥检测）	214.67	2025.5.28	竣工测量：包括但不限于竣工测量、地下管线数据入库等满足规划验收技术资料的测量。CCTV 管道内窥检测：检测新建管道是否存在变形、破裂、错口、起伏、支管暗接、接口材料脱落、异物穿入、渗漏等缺陷，检测工作成果制成报告和视频光盘	
2	四个项目（万星林花园项目、山海丹华项目、赤湾消防站项目、颐养康复医疗中心项目）给、排水管道竣工测量	2.22	2025.3	万星林花园项目、山海丹华项目、赤湾消防站项目、颐养康复医疗中心项目）给、排水管道竣工测量	
3	通兴路（西环路-龟足路）市政工程排水管道内窥检测及排水竣工测绘、绿化测绘、顶管基坑监测工程	11.63	2022.5.6	通兴路(西环路-龟竹路)为新建道路，全长 260.5 米，定位为城市次干道，红线宽 40 米，双向 4 车道，设计速度 40kn/h 市政工程排水管道内窥检测及排水竣工测绘	
4	龟竹路（通兴路-振发路）市政工程排水管道内窥检测及排水竣工测绘、绿化测绘工程	5.18	2022.5.6	龟竹路(通兴路-振发路)全长 438.98 米，定位为城市支路，红线宽 18 米，双向 2 车道，设计速度 20km/h 市政工程排水管道内窥检测及排水竣工测绘	
5	妈湾十九单元九年一贯制学校管线竣工测量	3.72	2025.8.26	按照甲方提供的《妈湾十九单元九年一贯制学校管线峻工测量》及甲方的其它技术要求完成本次测量范围内的全部工作内容。包括但不限于以下主要工作内容：(1)红线内管线竣工测量，包含给水、雨水、污水、电信、电力、燃气等。(2)其他与项目竣工有关的测绘工作。	

3.1、第一批两不管道路部分市政排水管网完善工程（第三方监测、竣工测量、CCTV 管道内窥检测）

中 标 通 知 书

标段编号： 2412-440305-04-01-968892004001

标段名称： 第一批两不管道路部分市政排水管网完善工程（第三方监测、竣工测量、CCTV管道内窥检测）

建设单位： 深圳市南山区水务局

招标方式： 公开招标

中标单位： 深圳市大升勘测技术有限公司//深圳市深水水务咨询有限公司

中标价： 214.669247万元

中标工期（天）： 按招标文件要求执行

项目经理（总监）：

本工程于 2025-03-28 在深圳公共资源交易中心 交易集团建设工程招标业务分公司进行招标，现已完成招标流程。

中标人收到中标通知书后，应在 30 日内按照招标文件和中标人的投标文件与招标人签订本招标工程承发包合同。

招标代理机构（签章）：

法定代表人或其委托代理人

（签字或盖章）：

招标人（盖章）：

法定代表人或其委托代理人

（签字或盖章）：

打印日期：2025-05-08

查验码：JY20250427280529 查验网址：https://www.szggzy.com/jyfw/zbtz.html

联合体共同投标协议书

深圳市大升勘测技术有限公司、深圳市深水水务咨询有限公司 自愿组成联合体，共同参加 第一批两不管道路部分市政排水管网完善工程（第三方监测、竣工测量、CCTV管道内窥检测）（项目名称） 的投标。现就联合体投标事宜订立如下协议：

1、 深圳市大升勘测技术有限公司 为本工程投标联合体牵头人。

2、联合体牵头人合法代表联合体各成员单位：接收及提交投标相关资料、信息或指令，并处理与之相关事务；负责本工程投标文件编制；负责合同谈判、签订及实施阶段的主导、组织和协调工作。

3、联合体严格按照招标文件要求，准时递交投标文件，切实履行合同，并对外承担连带责任。

4、联合体各成员单位内部职责分工如下：

(1)联合体牵头人 深圳市大升勘测技术有限公司 ，承担 一、监测部分：1、项目及周边建（构）筑物的沉降、倾斜、裂缝观测及成因分析；2、土层水平位移（测斜）监测及水平监测；3、沿线重要交通设施，如桥梁、立交桥、人行天桥等相关监测；4、道路及地表沉降观测；5、地下管线沉降监测；6、基坑围护结构变形监测，二、竣工测量：包括但不限于竣工测量、地下管线数据入库等满足规划验收技术资料的测量 工作；

(2)联合体成员 深圳市深水水务咨询有限公司 ，承担 CCTV管道内窥检测：检测新建管道是否存在变形、破裂、错口、起伏、支管暗接、接口材料脱落、异物穿入、渗漏等缺陷，检测工作成果制成报告和视频光盘 工作；

5、本协议书自签署之日起生效，未中标或者中标后合同履行完毕后，自动失效。

6、本协议书一式 叁 份，联合体成员和招标人各执一份。

本投标协议同时兼作法定代表人证明书和法人授权委托书。

牵头人

单位名称（盖单位公章）：深圳市大升勘测技术有限公司

法定代表人或授权委托人（签字）：

成员 1

单位名称（盖单位公章）：深圳市深水水务咨询有限公司

法定代表人或授权委托人（签字）：

成员 2

单位名称（盖单位公章）：

法定代表人或授权委托人（签字）：

签订日期： 2025 年 4 月 2 日

第一批两不管道路部分市政排水管网完善工程（第三方监测、竣工测量、CCTV 管道内窥检测）合同

工程名称：第一批两不管道路部分市政排水管网完善工程（第三方监测、竣工测量、CCTV 管道内窥检测）

工程地点：深圳市南山区

甲方：深圳市南山区水务局

乙方：深圳市大升勘测技术有限公司//深圳市深水水务咨询有限公司

签订日期：2025 年 5 月 28 日

合同协议书

甲方：深圳市南山区水务局

乙方：深圳市大升勘测技术有限公司//深圳市深水水务咨询有限公司

根据《中华人民共和国民法典》、《中华人民共和国测绘法》和有关法律、法规，甲方委托乙方承担第一批两不管道路部分市政排水管网完善工程（第三方监测、竣工测量、CCTV 管道内窥检测）任务。结合本工程的具体情况，遵循平等、自愿、公平和诚实信用的原则，经甲、乙双方协商一致，签订本合同。

第一条　工程概况

1.1 项目名称：第一批两不管道路部分市政排水管网完善工程（第三方监测、竣工测量、CCTV 管道内窥检测）

1.2 项目地点：深圳市南山区

1.3 项目概况：第一批两不管道路部分市政排水管网完善工程位于南山区，项目投资匡算为 20314 万元，新建排水管网总长度 12.53km，其中污水管网工程 6.25km，雨水管网工程 6.28km。按照规划要求完善市政排水管网，包含 19 个子项，共计 19 条道路分布在蛇口、粤海、南头、南山街道。最终以概算批复内容为准。

1.4 资金来源：100%政府投资

第二条　工程内容、范围及服务期限

2.1 工作内容：本项目的服务范围包括但不限于：

一、监测部分

1、项目及周边建（构）筑物的沉降、倾斜、裂缝观测及成因分析；

2、土层水平位移（测斜）监测及水平监测；

3、沿线重要交通设施，如桥梁、立交桥、人行天桥等相关监测；

4、道路及地表沉降观测；

5、地下管线沉降监测；

6、基坑围护结构变形监测。

2.2 服务期限：本项目的服务范围包括但不限于：乙方自收到甲方通知后 3 个日历天内进场工作；第三方监测报告按甲方审核的监测方案要求提供；竣工测量、CCTV 管道内窥检测，现场作业完成后的 5 个日历天内出具书面报告。服务期限自合同签订之日起到施工竣工结束之日止。

二、竣工测量

包括但不限于竣工测量、地下管线数据入库等满足规划验收技术资料的测量。

三、CCTV 管道内窥检测

检测新建管道是否存在变形、破裂、错口、起伏、支管暗接、接口材料脱落、异物穿入、渗漏等缺陷，检测工作成果制成报告和视频光盘。

注：最终以甲方确认的实际工作内容为准。甲方有权根据工程需要增加检测、监测内容及次数，乙方不得提出异议。

第三条　执行技术标准

详见施工图纸及规范。

第四条　开工及提交成果资料的时间及内容

4.1 合同生效后，乙方应于 20 个工作日内向甲方提供合格的监测方案（含电子版）。如方案不合格，乙方应按甲方要求，在甲方要求时间内完成修改。

4.2 监测工作有效期限以甲方下达的开工通知书或合同规定的时间为准，如遇特殊情况（设计变更、工作量变化、不可抗力影响以及非乙方原因造成的停、窝工等）时，工期顺延。

4.3 乙方所提交的资料如下：

4.3.1 内窥检测工作全部完成后，乙方应在 20 日内向甲方提供不少于六套检测资料（包括检测视频、图片、检测报告等，含电子版）。如资料不合格，乙方应按甲方要求，在甲方要求时间内完成修改。

4.3.2 测量工作全部完成后，乙方应在 20 日内向甲方提供不少于六套测量资料（包括图片、报告等，含电子版）。如资料不合格，乙方应按甲方要求，在甲方要求时间内完成修改。

4.3.3 每次监测完成后，乙方应于 3 日内向甲方提供不少于六套监测成果资料；如有异常情况或达到警戒值，应及时通知甲方等相关单位。监测工作全部完成后，乙方应于 20 日内向甲方提供不少于六套监测成果总结报告。

4.3.3 甲方要求提交的其他成果资料。

第五条　合同价款及结算方式

5.1 合同价款

5.1.1 本工程合同价暂定为人民币：大写贰佰壹拾肆万陆仟陆佰玖拾贰元肆角柒分（人民币：小写 2,146,692.47 元），以上为含税价格。

第十四条 本合同一式拾份，甲方执陆份，乙方执肆份，均具同等法律效力。

（以下无正文）

甲　　方：

深圳市南山区水务局

法定代表人

或其委托代理人（签字或盖章）：

地址：　深圳市南山区泉园路 13 号环境大厦

邮政编码：518000

开户银行：中国银行深圳南头支行

账号：765372273795

乙　　方（牵头方）：

深圳市大升勘测技术有限公司

法定代表人

或其委托代理人（签字或盖章）：

地址：　深圳市南山区西丽街道曙光社区中山园路 1001 号 TCL 科学园区 F1 栋 1102

邮政编码：518055

开户银行：中国建设银行股份有限公司深圳南山支行

账号：44250100000500001822

乙　　方（成员方）：

深圳市深水水务咨询有限公司

法定代表人

或其委托代理人（签字或盖章）：

地址：　深圳市罗湖区清水河街道清水河社区清水河一路 112 号罗湖投资控股大厦裙楼 401

邮政编码：518024

开户银行：交通银行深圳金叶支行

账号：443899991010003343618

3.2、四个项目（万星林花园项目、山海丹华项目、赤湾消防站项目、颐养康复医疗中心项目）给、排水管道竣工测量

合同编号：

测 绘 合 同

工程名称：四个项目给、排水管道竣工测量

甲　　方：贺姣

乙　　方：深圳市大升勘测技术有限公司

签订日期：2025年3月10日

签订地点：深圳市南山区

0

项目名称：万星林花园项目给、排水管道竣工测量项目

序号	测量项目	计价细目	单位	工作量	单价（元）	合计（元）	备注
1	竣工测量	排水(DN600)	米	219.8			
2	QV 检测	排水(DN600)	米	219.8			
3	数据入库	GIS 入库	次	1			
不含税合计						4956.4	
含税价（税率 6%）						5253.78	

项目名称：山海丹华项目给、排水管道竣工测量项目

序号	测量项目	计价细目	单位	工作量	单价（元）	合计（元）	备注
1	竣工测量	排水	米	3225			
2		给水	米	95			
3	QV 检测	污水(DN:100～150)	米	528			
4		污水(DN:200 以上)	米	997			
5		排水暗沟(DN:300X400)	米	532			
6		雨水(DN:100～150)	米	213			
7		雨水(DN:200 以上)	米	995			
8	数据入库	GIS 入库	次	1			
不含税合计						62100	
含税价（税率 6%）						65826	

项目名称：赤湾消防站项目给、排水管道竣工测量项目

序号	测量项目	计价细目	单位	工作量	单价（元）	合计（元）	备注
1	竣工测量	排水	米	976.8			
2		给水	米	303			
3	QV 检测	污水|W(200 以下)	米	250.1			
4		污水|W(300 以上)	米	283.4			
5		雨水|Y(200 以下)	米	248.9			
6		雨水|Y(300 以上)	米	194.5			
7	数据入库	GIS 入库	次	1			
不含税合计						20901.6	
含税价（税率 6%）						22155.70	

6.2.8 乙方必须保证测量数据的真实性及准确性，如乙方有伪造测量结果等违反合同或法律等的行为，乙方须返还已收取的全部费用并赔偿甲方因此受到的全部损失，且乙方需负相应的法律责任。

6.2.9 乙方委任谭　辉为本工程联系人，联系电话：18173342310。

第八条、保密责任

6.1 由甲方收集的、开发的、整理的、复制的、研究的和准备的与本合同工作有关的所有资料，在提供给乙方时，均视为保密，事先未得到甲方书面同意，不得泄漏给除甲方或其指定的代表之外的任何第三方。

6.2 乙方在工程安装测量过程中接触到的所有事项，以及对甲方提供的所有技术资料应当保守秘密，未经甲方书面同意，不得以任何方式留存、转让、复制、传播，并不得向第三方披露。

6.3 乙方实施项目的一切程序都应符合国家安全、保密的有关规定和标准。

6.4 甲方对在本合同执行期间知悉的乙方商业秘密，同样负有保密责任。

6.5 乙方的保密责任不因合同的终止而终止，保密期限至甲方对外正式公开有关信息时为止。

6.6 凡一方违反保密责任，另一方有权追究其经济赔偿责任，提请司法机关追究其单位和责任人的刑事责任。

第七条 违约责任

7.1 乙方未按时提交符合本合同质量要求的测量成果的，每延误一天，乙方向甲方支付违约金为合同总价款的千分之一，甲方可直接从合同费用中扣除。因延迟交付给甲方造成的实际损失应由乙方全额承担。

7.2 乙方提交的工作成果的准确性、完整性和真实性有误的，甲方有权立即解除本合同，乙方应返还已收取的全部费用，向甲方支付违约金人民币壹万元整（￥10,000 元）。

第八条 双方在执行本合同中，如发生争议，应友好协商，如协商不成，甲乙双方任何一方均可向甲方所在地人民法院提起诉讼。

第九条 本合同一式四份，甲方执二份，乙方执二份，均具同等法律效力。

第十条 本合同自甲乙双方签字盖章之日起生效。

（本页无正文）

甲方：

（盖章）

地址：深圳市南山区招商街道少帝路8号

法定代表人：（签字）

委托代理人：（签字）

电　　话：16620967859

传　　真：

开户银行：中国农业银行

银行帐号：6228 4811 2949 2591 272

乙方：深圳市大疆创新科技有限公司

（盖章）

地址：深圳市南山区中山园路1001号TCL国际E城F1栋1102

法定代表人：（签字）

委托代理人：（签字）

电　　话：0755-26404996

传　　真：

开户银行：中国建设银行股份有限公司深圳南山支行

银行帐号：44250100002100000714

3.3、通兴路（西环路-龟足路）市政工程排水管道内窥检测及排水竣工测绘、绿化测绘、顶管基坑监测工程

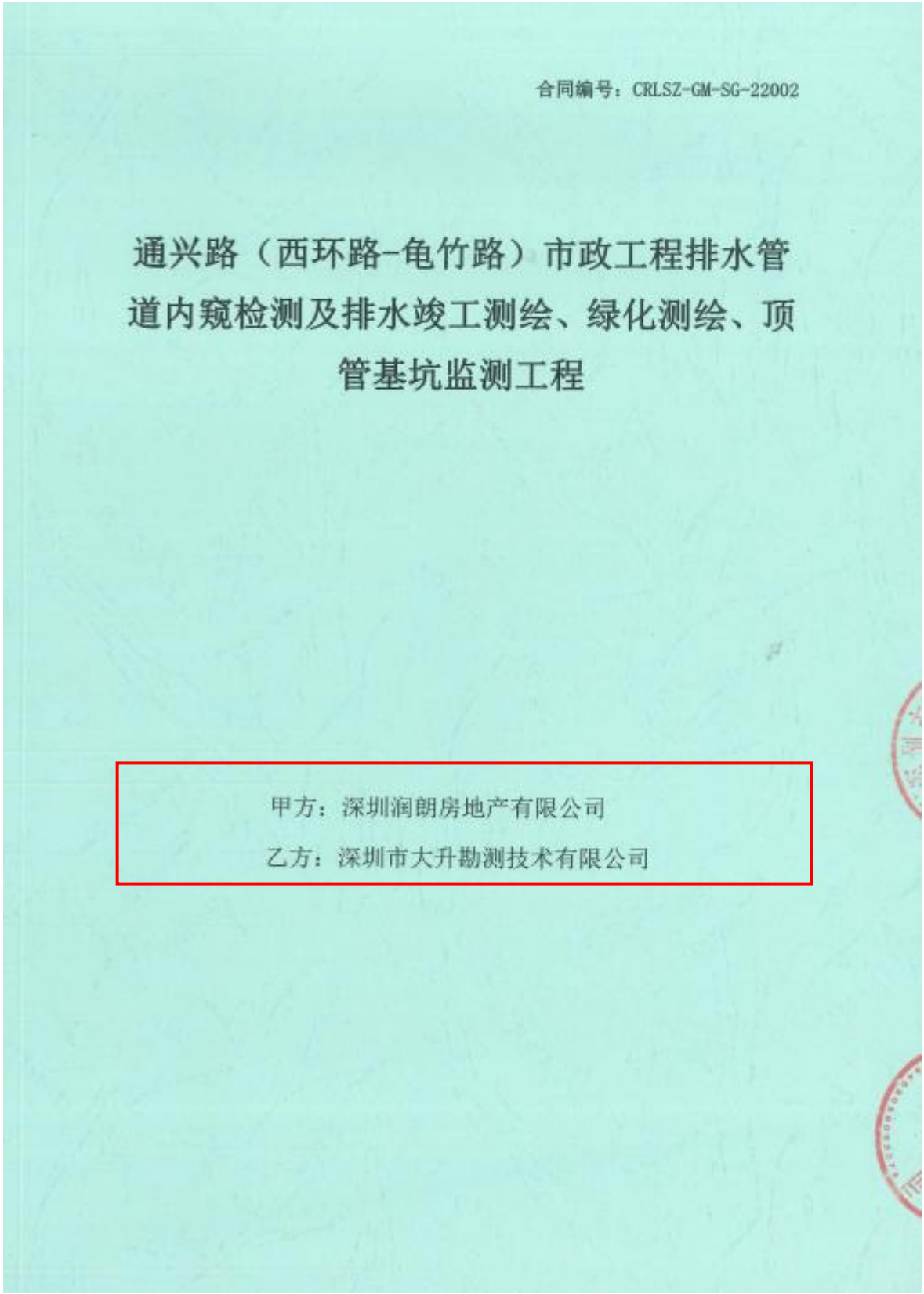

合同编号：CRLSZ-GM-SG-22002

通兴路（西环路-龟竹路）市政工程排水管道内窥检测及排水竣工测绘、绿化测绘、顶管基坑监测工程

甲方：深圳润朗房地产有限公司

乙方：深圳市大升勘测技术有限公司

第一条　工程概况

1.1　项目名称：通兴路（西环路-龟竹路）市政工程排水管道内窥检测、排水竣工测绘、绿化测绘、顶管基坑监测工程

1.2　项目地点：深圳市光明区马田街道

第二条 合同范围及合同总价

2.1 合同范围：通兴路（西环路-龟竹路）为新建道路，全长 260.5 米，定位为城市次干道，红线宽 40 米，双向 4 车道，设计速度 40km/h。本道路建设内容包含道路工程、交通工程、监控工程、电气工程、通信工程、照明工程、燃气工程、绿化工程、给水工程、雨水工程、污水工程、再生水工程、海绵城市、电力管线迁改工程、交通疏解工程。

本次委托实施的范围包括：

1、 排水管网的内窥检测及排水管网复测：依据《深圳市水务局关于进一步规范新建排水管网内窥检测和复测工作的通知》（深水治污【2018】214号）文件要求，按照《城镇排水管道检测与评估技术规程》(CJJ181-2012)标准对排水管道实施内窥检测，根据深圳市水务局《室外排水设施数据采集与建库标准》对排水管道实施复测；出具符合要求的成果资料；

2、 园林绿化设施测绘：根据《深圳市光明区城市管理和综合执法局关于印发<光明区园林绿化项目移交接管工作指导意见>的通知》要求，对本项目园林绿化设施进行测绘，并出具符合要求的成果资料；

3、 顶管监测：根据本项目给排水工程水工结构专业施工图“施-结 01~06”的顶管工程相关内容，编制顶管监测技术方案，经审核通过后实施顶管监测工作。

2.2　本合同约定工程的价款按照下述第 2.3 的约定执行；不论选择以下哪种约定执行，均视为甲乙双方已清楚合同价格（不论总价或单价）已包含了相应开具发票条件所包含之全部成本。

2.3　总价合同：

就本工程甲方将支付乙方之合同含税总价为人民币【拾壹万陆仟叁

佰贰拾捌元陆角肆分】（即RMB 116,328.64），不含税金额：109,744元，增值税税率6%。合同为总价包干，包括但不限于包深化设计、包工包料包机械、包工期、包运输、包保险、包储存、包质量、包施工措施、包验收、包保修、包施工风险、包规费、包增值税及其他税金以及完成该清单项目的一切费用。如后续因政策性原因导致绿化测绘部分被取消，则本合同总价根据乙方提供的《通兴路费用清单汇总表》（附件1）进行调整。

注：其中绿化测绘根据政府主管部门最新政策要求，存在取消的可能性，后根据实际政策需求调整，此项暂定。

第三条 工期

3.1 工期：以甲方书面通知为准 日历天。

3.2 开工日期：以甲方书面通知为准，竣工日期：以甲方书面通知为准。

第四条 付款方式

4.1 付款方式：本合同以银行转账方式支付。

4.11 绿化测绘及排水管道内窥检测及竣工测绘服务

（1）无预付款；

（2）乙方全部完成测绘及管道检测服务，提交完整的测绘及管道检测报告且经甲方审核确认后，一次性支付测绘、管道检测服务费的100%。

4.12 监测服务

（1） 本工程无预付款；

（2）监测费用支付采取分期支付方式。全部沉降观测点埋设完成经发包方确认后，甲方向监测单位支付50%的基坑监测部分合同价款；基坑回填完成，监测单位结束所有监测工作并提交总报告、监测单位需提交甲方要求的结算资

（本页为以下双方的签字页，无正文）

本合同由以下双方于【2021】年【5】月【6】日在中国【　　】市签署：

甲方（盖章）：

法定代表人或授权代表：

乙方（盖章）：

法定代表人或授权代表：

3.4、龟竹路（通兴路-振发路）市政工程排水管道内窥检测及排水竣工测绘、绿化测绘工程

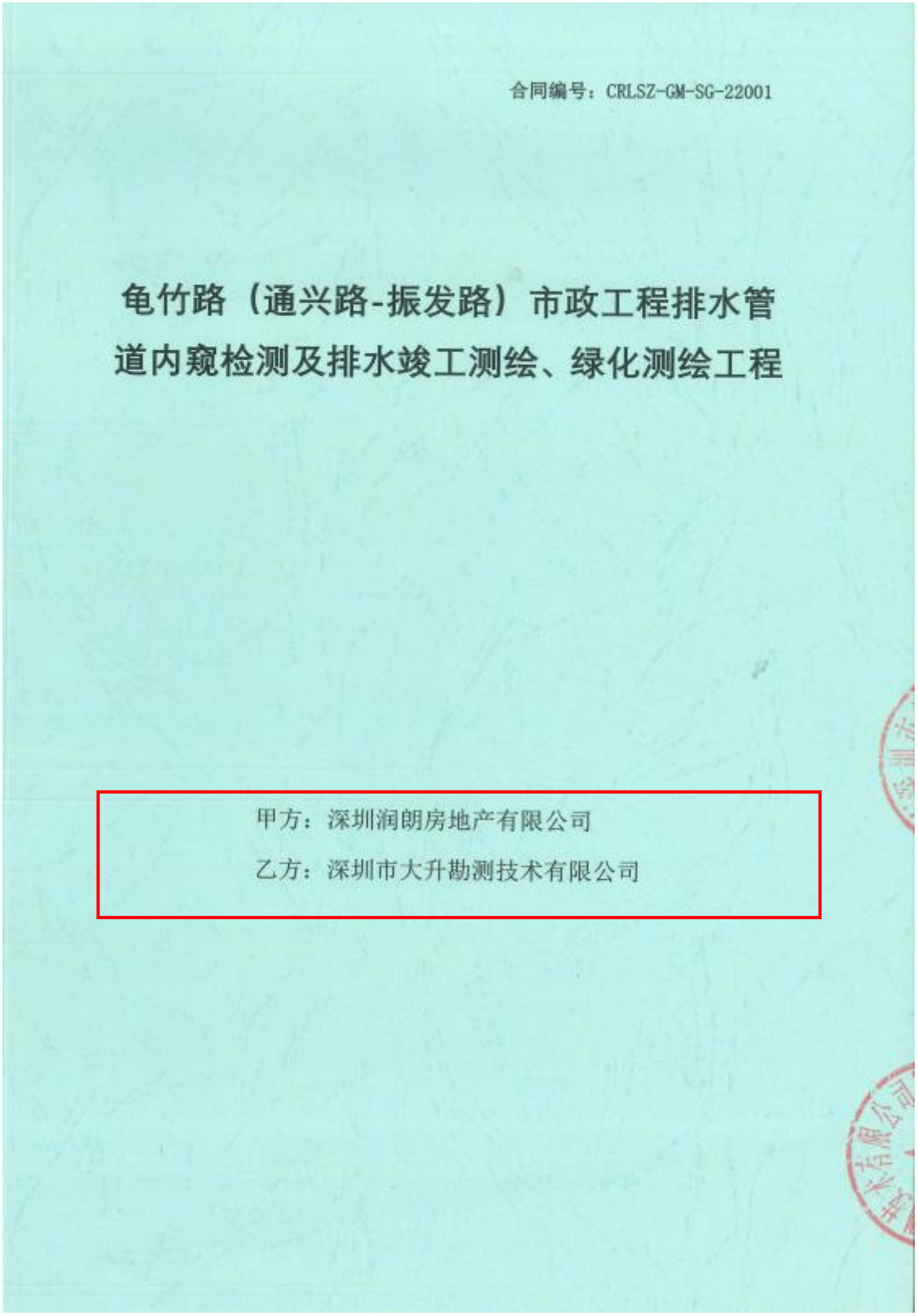

合同编号：CRLSZ-GM-SG-22001

龟竹路（通兴路-振发路）市政工程排水管道内窥检测及排水竣工测绘、绿化测绘工程

甲方：深圳润朗房地产有限公司

乙方：深圳市大升勘测技术有限公司

第一条　工程概况

1.1　项目名称：龟竹路（通兴路-振发路）市政工程排水管道内窥检测及排水竣工测绘、绿化测绘工程

1.2　项目地点：深圳市光明区马田街道

第二条 合同范围及合同总价

2.1　合同范围：龟竹路（通兴路-振发路）全长 438.98 米，定位为城市支路，红线宽 18 米，双向 2 车道，设计速度 20 km/h。本道路建设内容包含道路工程、交通工程、监控工程、给排水工程、燃气工程、电气工程、绿化工程、海绵城市、水土保持工程、交通疏解工程。

本次委托实施的范围包括：

1、排水管网的内窥检测及排水管网复测：依据《深圳市水务局关于进一步规范新建排水管网内窥检测和复测工作的通知》（深水治污【2018】214号）文件要求，按照《城镇排水管道检测与评估技术规程》(CJJ181-2012)标准对排水管道实施内窥检测，根据深圳市水务局《室外排水设施数据采集与建库标准》对排水管道实施复测；出具符合要求的成果资料；

2、园林绿化设施测绘：根据《深圳市光明区城市管理和综合执法局关于印发<光明区园林绿化项目移交接管工作指导意见>的通知》要求，对本项目园林绿化设施进行测绘，并出具符合要求的成果资料。

2.2　本合同约定工程的价款按照下述第 2.3条 的约定执行：不论选择以下哪种约定执行，均视为甲乙双方已清楚合同价格（不论总价或单价）已包含了相应开具发票条件所包含之全部成本。

2.3　总价合同：

就本工程甲方将支付乙方之合同含税总价为人民币【伍万壹仟捌佰壹拾柒元肆分】（即RMB 51,817.04），不含税金额：48,884元，增值税税率6%。合同为总价包干，包括但不限于包深化设计、包工包料包机械、包工期、包运输、包保险、包储存、包质量、包施工措施、包验收、包保修、包施工风险、包规费、包增值税及其他税金以及完成该清单

（本页为以下双方的签字页，无正文）

本合同由以下双方于【2021】年【5】月【6】日在中国【　　】市签署：

甲方（盖章）：

法定代表人或授权代表：

乙方（盖章）：

法定代表人或授权代表：

3.5、妈湾十九单元九年一贯制学校管线竣工测量

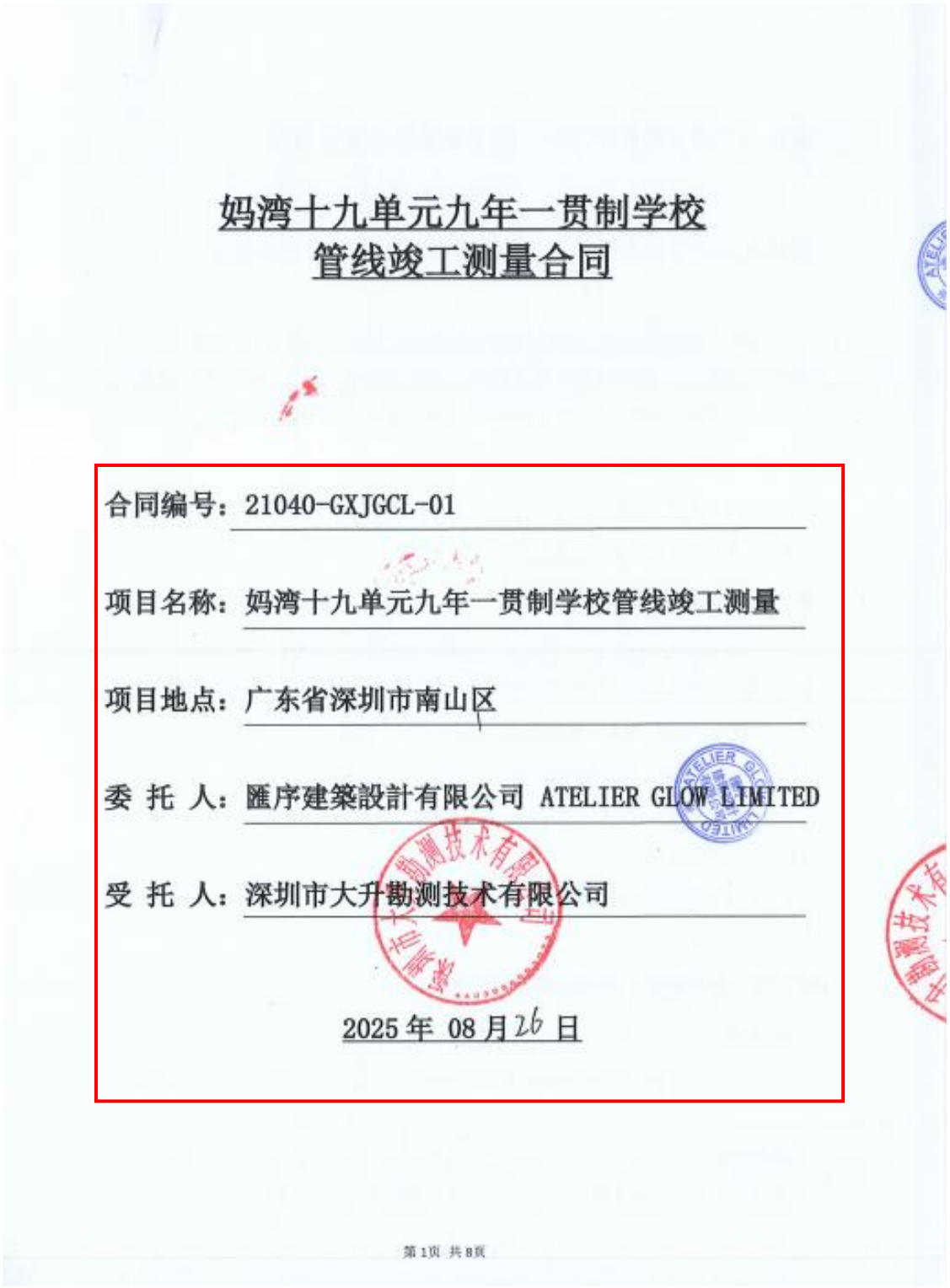

妈湾十九单元九年一贯制学校
管线竣工测量合同

合同编号：21040-GXJGCL-01

项目名称：妈湾十九单元九年一贯制学校管线竣工测量

项目地点：广东省深圳市南山区

委 托 人：匯序建築設計有限公司 ATELIER GLOW LIMITED

受 托 人：深圳市大升勘测技术有限公司

2025 年 08 月 26 日

第 1页 共 8页

委托人（以下简称甲方）：匯序建築設計有限公司

ATELIER GLOW LIMITED

受托人（以下简称乙方）:深圳市大升勘测技术有限公司

现甲方将妈湾十九单元九年一贯制学校管线竣工测量委托给乙方，根据《中华人民共和国民法典》、《中华人民共和国建筑法》等有关法律、法规，遵循平等、自愿、公平和诚信的原则，经甲、乙双方友好协商，根据本测绘工程的具体情况，签订本合同：

第一条　测绘工程概况

1. 工程名称：妈湾十九单元九年一贯制学校管线竣工测量

2. 测绘工程地点：广东省深圳市南山区

第二条　承包范围

1. 按照甲方提供的《妈湾十九单元九年一贯制学校管线竣工测量》及甲方的其它技术要求完成本次测量范围内的全部工作内容。包括但不限于以下主要工作内容：

（1）红线内管线竣工测量，包含给水、雨水、污水、电信、电力、燃气等。

（2）其他与项目竣工有关的测绘工作。

2. 乙方向甲方提供测绘成果文件书面文本一式 4 份，电子版 1 份；并对测绘成果资料的准确性、合法性负责；

3. 乙方提交的最终测绘成果文件必须满足现行测量规范、规程、技术要求的精度要求及甲方所提技术要求。

第三条　合同价款、承包方式及结算原则

1. 合同价款

本项目以大写叁万柒仟壹佰捌拾贰元伍角陆分（小写37182.56元）为包干合同价。

2. 承包方式

本测绘工程按照本合同各项要求总价包干（含税6%）承包方式。

2. 本合同未尽事宜，双方可签订补充合同，补充合同与本合同具有同等法律效力。

3. 本合同一式陆份，甲方执肆份，乙方执贰份，具同等法律效力。

4. 本合同经双方签字盖章后生效，双方各自履行完合同义务后自动终止。

（以下无正文）

甲 方： 匯序建築設計有限公司
ATELIER GLOW LIMITED

地址：

法定代表人

或委托代理人：

电话：

合同签定地点：

乙方：深圳市大升勘测技术有限公司

地址： 深圳市南山区

法定代表人

或委托代理人：程振宇

电话：0755-26404943

合同订立时间： 2025 年 08 月 26 日

四、投标人拟派项目负责人同类业绩情况

序号	项目名称	合同金额（万元）	合同签订时间	担任职位	备注
1	妈湾十九单元九年一贯制学校管线竣工测量	3.72	2025.8.26	项目负责人	
2	县城雨污水管网全面排查服务项目	83.8467	2025.9.25	项目负责人	
3	光明科学城大科学装置集群凤尾路项目竣工测绘	10.649331	2025.7.1	项目负责人	

项目负责人胡大伟证明文件



硕士学位证书

胡大伟，男，1982年11月11日生。在武汉大学完成了测绘工程领域工程硕士专业学位培养计划，成绩合格。根据《中华人民共和国学位条例》的规定，授予工程硕士学位。

武汉大学　　校长　学位评定委员会主席

证书编号：Z10486320080019l4

二〇〇八年六月三十日

（专业学位证书）



照片

广东省专业技术资格证 专用章

粤高职证字第 1600101105999 号

胡大伟 于二〇一五 年十二月，经 深圳市建筑专业高级专业技术资格第一 评审委员会评审通过，具备 测绘高级工程师 资格。特发此证

深圳市人力资源和社会保障局

发证机关：

二〇一六 年 三 月 三十 日



注册测绘师
Registered Surveyor

本证书由中华人民共和国人力资源和社会保障部、自然资源部批准颁发，表明持证人通过国家统一组织的考试，取得注册测绘师资格。

中华人民共和国人力资源和社会保障部

中华人民共和国自然资源部

姓　　名：胡大伟
证件号码：34212319821111075X
性　　别：男
出生年月：1982年11月
批准日期：2018年09月09日
管 理 号：201809072440000083





姓　　名　胡大伟

性　　别　男

身份证号　342123198211111075X

职　　称　高级工程师

专　　业　测绘工程

工作单位　深圳市大升勘测技术有限公司

发证日期　2022-03-22

证书编号　4400310016

注册记录：

广东省自然资源厅 审批专用章 (3)

发证机关：（盖章）

年　月　日

中华人民共和国测绘法

（相关条款）

第三十一条　测绘人员进行测绘活动时，应当持有测绘作业证件。

任何单位和个人不得阻碍测绘人员依法进行测绘活动。

第四十四条　测绘人员使用永久性测量标志，应当持有测绘作业证件，并保证测量标志的完好。

深圳市社会保险历年参保缴费明细表（个人）

姓名：胡大伟　　社保电脑号：606247357　　身份证号码：342123198211111075X　　页码：1

参保单位名称：深圳市大升勘测技术有限公司　　单位编号：392067　　计算单位：元

缴费年	月	单位编号	养老保险			医疗保险				生育			工伤保险		失业保险		
			基数	单位交	个人交	险种	基数	单位交	个人交	险种	基数	单位交	基数	单位交	基数	单位交	个人交
2025	07	392067	5000.0	850.0	400.0	1	6733	336.65	134.66	1	6733	33.67	5000	20.0	5000	40.0	10.0
2025	08	392067	5000.0	850.0	400.0	1	6733	336.65	134.66	1	6733	33.67	5000	20.0	5000	40.0	10.0
2025	09	392067	5000.0	850.0	400.0	1	6733	336.65	134.66	1	6733	33.67	5000	20.0	5000	40.0	10.0
2025	10	392067	5000.0	850.0	400.0	1	6733	336.65	134.66	1	6733	33.67	5000	20.0	5000	40.0	10.0
2025	11	392067	5000.0	850.0	400.0	1	6733	336.65	134.66	1	6733	33.67	5000	20.0	5000	40.0	10.0
2025	12	392067	5000.0	850.0	400.0	1	6733	336.65	134.66	1	6733	33.67	5000	20.0	5000	40.0	10.0
2026	01	392067	5510.0	936.7	440.8	1	6727	403.62	134.54	1	6727	33.64	5000	20.0	5000	40.0	10.0
2026	02	392067	5510.0	936.7	440.8	1	6727	403.62	134.54	1	6727	33.64	5000	20.0	5000	40.0	10.0
2026	03	392067	5510.0	936.7	440.8	1	6727	403.62	134.54	1	6727	33.64	5000	20.0	5000	40.0	10.0
2026	04	392067	5510.0	936.7	440.8	1	6727	403.62	134.54	1	6727	33.64	5000	20.0	5000	40.0	10.0
2026	05	392067	5510.0	936.7	440.8	1	6727	403.62	134.54	1	6727	33.64	5000	20.0	5000	40.0	10.0
2026	06	392067	5510.0	936.7	440.8	1	6727	403.62	134.54	1	6727	33.64	5000	20.0	5000	40.0	10.0
2026	07	392067	5521.0	938.57	441.68	1	6727	403.62	134.54	1	6727	33.64	5000	20.0	5000	40.0	10.0
2026	08	392067	5521.0	938.57	441.68	1	6727	403.62	134.54	1	6727	33.64	5000	20.0	5000	40.0	10.0
2026	09	392067	5521.0	938.57	441.68	1	6727	403.62	134.54	1	6727	33.64	5000	20.0	5000	40.0	10.0
2026	10	392067	5521.0	938.57	441.68	1	6727	403.62	134.54	1	6727	33.64	5000	20.0	5000	40.0	10.0
合计				14474.48	6811.52			6056.1	2153.36			538.42		320.0		640.0	160.0

社保费缴纳清单
证明专用章

备注：

1. 本证明可作为参保人在本单位参加社会保险的证明。向相关部门提供，查验部门可通过登录
网址：https://sipub.sz.gov.cn/vp/，输入下列验真码（ 339282c7d7de155k ）核查，验真码有效期三个月。

2. 生育保险中的险种“1”为生育保险，“2”为生育医疗。

3. 医疗险种中的险种“1”为基本医疗保险一档，“2”为基本医疗保险二档，“4”为基本医疗保险三档，“5”为少儿/大学生医保（医疗保险二档），“6”为统筹医疗保险。

4. 上述“缴费明细”表中带“*”标识为补缴，空行为断缴。带“&”标识为参保单位申请缓缴社会保险费单位缴费部分的时段。该参保人带&标志的缴费年月，养老保险在2026年12月前视同到账，工伤保险、失业保险在2026年12月前视同到账。

5. 居民养老保险、少儿/学生医疗保险缴费情况不在本清单中展示。

6. 如2020年2月至6月的单位缴费部分金额为“0”或者缴费金额减半的，属于按规定减免后实收金额。

7. 单位编号对应的单位名称：

单位编号	单位名称
392067	深圳市大升勘测技术有限公司

深圳市社会保险基金管理局
打印日期：2026年10月27日

社保费缴纳清单
证明专用章

项目负责人胡大伟业绩证明文件

4.1、妈湾十九单元九年一贯制学校管线竣工测量

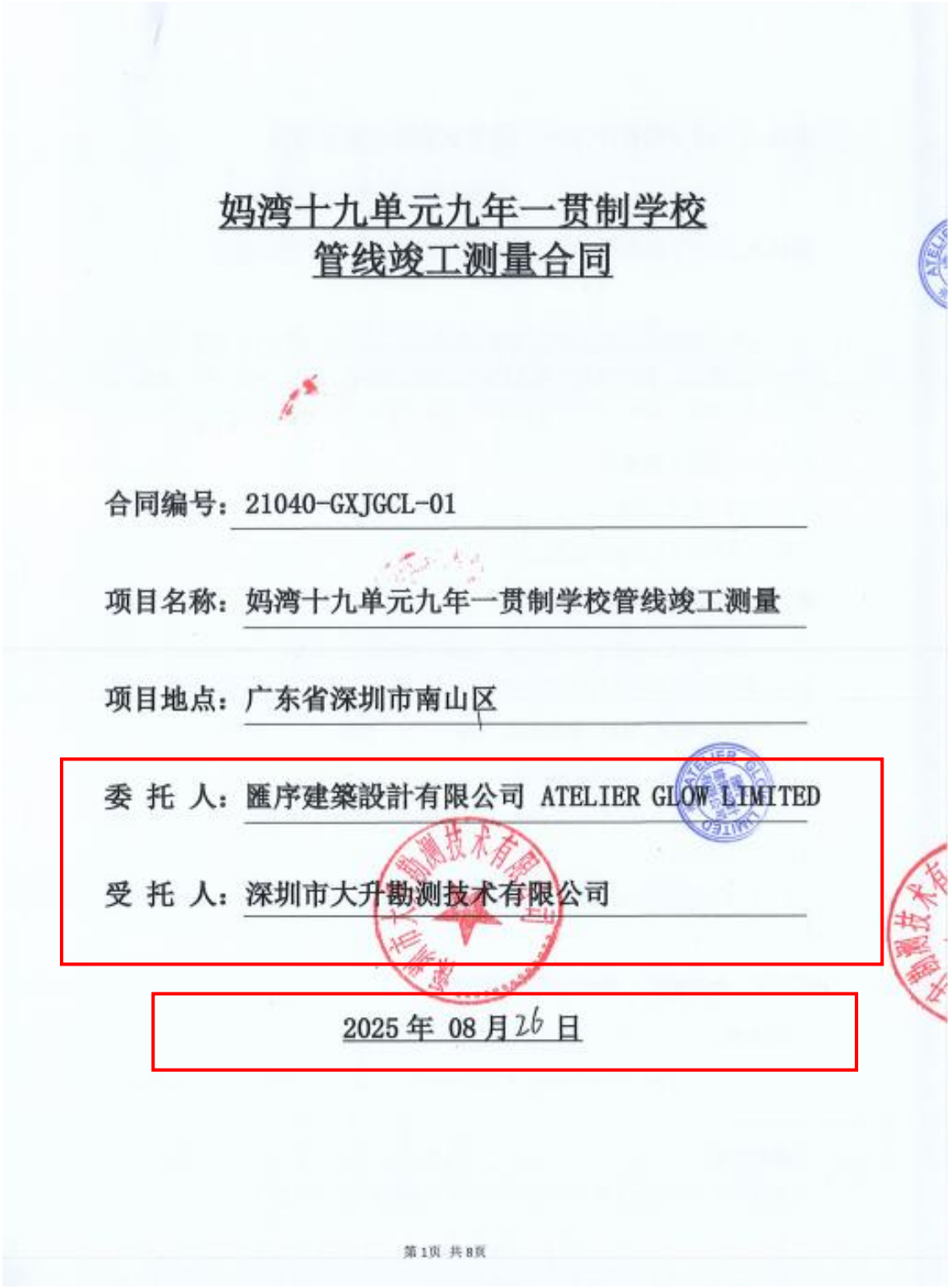

妈湾十九单元九年一贯制学校
管线竣工测量合同

合同编号：21040-GXJGCL-01

项目名称：妈湾十九单元九年一贯制学校管线竣工测量

项目地点：广东省深圳市南山区

委 托 人：匯序建築設計有限公司 ATELIER GLOW LIMITED

受 托 人：深圳市大升勘测技术有限公司

2025 年 08 月 26 日

第 1页 共 8页

委托人（以下简称甲方）：匯序建築設計有限公司

ATELIER GLOW LIMITED

受托人（以下简称乙方）:深圳市大升勘测技术有限公司

现甲方将妈湾十九单元九年一贯制学校管线竣工测量委托给乙方，根据《中华人民共和国民法典》、《中华人民共和国建筑法》等有关法律、法规，遵循平等、自愿、公平和诚信的原则，经甲、乙双方友好协商，根据本测绘工程的具体情况，签订本合同：

第一条　测绘工程概况

1. 工程名称：妈湾十九单元九年一贯制学校管线竣工测量

2. 测绘工程地点：广东省深圳市南山区

第二条　承包范围

1. 按照甲方提供的《妈湾十九单元九年一贯制学校管线竣工测量》及甲方的其它技术要求完成本次测量范围内的全部工作内容。包括但不限于以下主要工作内容：

（1）红线内管线竣工测量，包含给水、雨水、污水、电信、电力、燃气等。

（2）其他与项目竣工有关的测绘工作。

2. 乙方向甲方提供测绘成果文件书面文本一式 4 份，电子版 1 份；并对测绘成果资料的准确性、合法性负责；

3. 乙方提交的最终测绘成果文件必须满足现行测量规范、规程、技术要求的精度要求及甲方所提技术要求。

第三条　合同价款、承包方式及结算原则

1. 合同价款

本项目以大写叁万柒仟壹佰捌拾贰元伍角陆分（小写37182.56元）为包干合同价。

2. 承包方式

本测绘工程按照本合同各项要求总价包干（含税6%）承包方式。

2. 本合同未尽事宜，双方可签订补充合同，补充合同与本合同具有同等法律效力。

3. 本合同一式陆份，甲方执肆份，乙方执贰份，具同等法律效力。

4. 本合同经双方签字盖章后生效，双方各自履行完合同义务后自动终止。

（以下无正文）

甲 方： 匯序建築設計有限公司
ATELIER GLOW LIMITED

地址：

法定代表人

或委托代理人：

电话：

合同签定地点：

乙方：深圳市大升勘测技术有限公司

地址： 深圳市南山区

法定代表人

或委托代理人：程振宇

电话：0755-26404943

合同订立时间： 2025 年 08 月 26 日

测绘成果验收单

工程名称	妈湾十九单元九年一贯制学校管线竣工测量				
委托单位	匯序建築設計有限公司 ATELIER GLOW LIMITED			建设地点	深圳市南山区
项目负责人	胡大伟	技术负责人	王富渊	验收日期	2025 年 9 月 12 日
项目内容	受匯序建築設計有限公司 ATELIER GLOW LIMITED（以下简称“甲方”）委托，深圳市大升勘测技术有限公司（以下简称“我公司”）承担了妈湾十九单元九年一贯制学校管线竣工测量的测绘任务工作，主要工作内容为：地下管线竣工测量。测量范围按甲方测量要求测量。本次测量的目的是为甲方等提供地下管线竣工数据。				
项目完成情况	我公司于 2025 年 8 月 27 日进场作业，采用全站仪、GNSS-接收机、管线探测仪等进行测绘工作，于 2025 年 9 月 5 日完成所有测绘工作。具体完成工作量如下： 1、地下管线探测 7.19km； 2、地下管线测绘 7.19km。 后附妈湾十九单元九年一贯制学校管线竣工测量测绘技术报告。				
验收意见	测绘单位：（深圳市大升勘测技术有限公司） 2025 年 9 月 12 日				
	委托单位：（匯序建築設計有限公司 ATELIER GLOW LIMITED） 2025 年 9 月 14 日				
	其他				

4.2、县城雨污水管网全面排查服务项目

县城雨污水管网全面排查服务项目合同书

甲方：平远县住房和城乡建设局

乙方：深圳市大升勘测技术有限公司

日期：2025 年 9 月 25 日

甲方：平远县住房和城乡建设局

法人代表：

项目负责人：　　电话：

项目联系人：　　电话：

电话：

地址：

乙方：深圳市大升勘测技术有限公司

法人代表：程振宇

社会统一信用代码：91440300192213560X

项目联系人：赵晖　　电话：13798209502

技术负责人：张铁球　　电话：17512035659

电话：0755-26404943　　传真：0755-26404943

地址：深圳市南山区西丽街道曙光社区 TCL 国际 E 城 F1 栋 1102

开户银行：中国建设银行股份有限公司深圳南山支行

银行账号：4425 0100 0005 0000 1822

甲方委托乙方完成县城雨污水管网全面排查服务项目，乙方接受委托。为明确双方的责任、保护双方的合法权益，确保委托事项顺利完成，根据有关法律及文件规定，甲、乙双方经协商一致，签订本合同，以资共同遵守。

第一条 项目情况及服务内容、要求

1. 项目情况

根据平远县县城生活污水处理设施及管网建设工作推进会议的会议要求，县住房和城乡建设局要以“点线面结合、网格化覆盖”的思路，在 3 个月内全面排查县城范围内现有生活污水处理设施及管网建设情况并形成数据库。

2. 服务内容

2.1. 县城区域排水管网探测（除前期大于 4m 道路已探测范围）、明渠探测，管道混接、漏接等情况评估分析，并将主要问题形成汇总表；

2.2.疑难区域排水管道检测；

2.3.新建排水管线数据复核；

2.4.对前期大于 4m 道路已探测范围排水管线测绘成果进行汇总整理，并协助检查验收排水普查成果；

2.5.河道两侧排放口调查。

3.服务要求

3.1.全面摸查整个县城区域的排水管网建设情况。摸清市政排水管网“空白区”，重点加强城中村、老旧城区、城乡结合部区域的管网排查；摸清各污水处理设施配套管网缺口。

3.2.通过图纸分析雨水、污水、合流管连接情况和权属单位等予以说明，为后续处理混接、错接、雨污合流、截流排水管道等提供有效数据进行有针对性整治。

3.3.有针对性检测排水管网（含合流渠箱）运行情况。摸清排水管网（含合流渠箱）缺陷状况，重点加强错混接、淤塞、塌陷、错位、外水渗入等缺陷隐患的排查；摸清排水管道（含合流渠箱）使用情况，重点摸清管道通水情况、运行水位，加强污水直排、河水倒灌等情况排查，加强沿河截污干管和暗涵渠箱运行状况的排查。

第二条 作业依据

CJJ61-2017 城市地下管线探测技术规程；

CJJ/T 73-2010 卫星定位城市测量技术规范；

CJJ/T 8-2011 城市测量规范 ；

GB/T 24356-2009 测绘成果质量检查与验收；

GB/T18316-2008 数字测绘成果质量检查与验收；

CH/T1036-2015 管线要素分类代码与符号表达；

CH/T1037-2015 管线信息系统建设技术规范；

CH/T6002-2015 管线测绘技术规范；

CH/T1033-2014 管线测量成果质量检验技术规程；

以上标准中如有国家最新颁布的标准，则以最新标准为准；

其它相关规范、标准、规定。

第三条 合同期限

合同期限为自合同签订之日起三个月。

第四条 提交成果资料

乙方应于　　年　月　日向甲方交付下列成果资料：

（1）排水管线成果总图（格式：dwg）；
（2）排水管线成果表（格式：xlsl）；
（3）排水管线数据库（格式：mdb）；
（4）建成区雨水、污水、合流管网分布图（格式：dwg）；
（5）雨污分流区域、合流区域、空白区域分布图（格式：dwg）
（6）建成区污水管网覆盖范围图（格式：dwg）
（7）排放口清单及分布图（格式：dwg）
（8）错混接点清单及分布图（格式：dwg）；
（9）CCTV、QV 管道检测缺陷图（格式：dwg）；
（10）CCTV、QV 管道检测技术总结报告（格式：doc）；
（11）管线探测技术总结报告，包含排查反映问题情况整改意见（格式：doc）。

第五条 合同金额与付款方式

1. 项目合同含税金额暂定：人民币捌拾叁万捌仟肆佰陆拾柒元贰角整（¥838467.20 元）。

2. 乙方提供 6%的增值税专用发票。

3. 合同工作内容及费用明细详见附件 1。

4. 付款方式

（1）第一期合同款：首期款为合同总金额的 20%，即¥167693.44 元（人民币壹拾陆万柒仟陆佰玖拾叁元肆角肆分）。合同签订并生效后，乙方提供等额增值税专用发票给甲方，甲方自收到发票 20 个工作日内，向乙方支付首期款；

（2）第二期合同款：第二期款为合同总金额的 60%，即¥503080.32 元（人民币伍拾万叁仟零捌拾元叁角贰分）。乙方按合同第四条项目要求提交全部成果资料且开具等额增值税专用发票给甲方，甲方自收到发票 20 个工作日内，向乙方支付第二期款。如果项目 2025 年预算资金不足，第二期合同款需在 2026 年完成支付。

2. 本合同壹式肆份，均有同等法律效力，双方各执贰份。

甲方：平远县住房和城乡建设局

法定代理人/委托代理人：何志宏

2017年 9月 25日

乙方：深圳市大升勘测技术有限公司

法定代理人/委托代理人：

2017年 9月 25日

报告编号：DSZ-2025-C-025-01

县城雨污水管网全面排查服务项目

测绘技术报告

法定代表人：程振宇

总工程师：林国威

审　　定：张铁球

审　　核：姜信东

项目负责：胡大伟

技术负责：王富渊

报告编制：叶庭延

深圳市大升勘测技术有限公司

二〇二五年十一月

证书等级：测绘甲级　　证书编号：甲测资字 44101704

地址：深圳市南山区西丽街道曙光社区 TCL 国际 E 城 F1 栋 1102

电话：0755-26404943

测绘项目验收表

<table>
<tr><td>服务名称</td><td colspan="2">县城雨污水管网全面排查服务项目</td><td>服务地点</td><td>梅州市平远县</td></tr>
<tr><td>委托单位</td><td colspan="2">平远县住房和城乡建设局</td><td>评审日期</td><td>2026 年 10 月 21 日</td></tr>
<tr><td>专家组成员</td><td colspan="4">张建文、李如念、陈兵</td></tr>
<tr><td>项目内容</td><td colspan="4">本项目位于广东省梅州市平远县县城，工作要求为：在 3 个月内全面排查县城范围内现有生活污水处理设施及管网建设情况并形成数据库。
服务内容及服务要求详见合同第一条第 2、3 款。</td></tr>
<tr><td>项目完成情况</td><td colspan="4">一. 项目完成情况
深圳市大升勘测技术有限公司于 2025 年 9 月 27 日进场，采用全站仪、GNSS、管线探测仪、CCTV 管道检测系统、管道潜望镜（QV）等仪器进行测绘工作至 2025 年 11 月 10 日完成所有管网排查及检测工作。在实施本项目过程中，按《测绘成果质量检查与验收》（GB/T24356-2023），实行“两级检查、一级验收”的方式保证该工程的质量，2025 年 11 月 11 日完成下达任务。
本项目完成了合同规定的服务内容，具体工作量见《县城雨污水管网全面排查服务项目技术报告》、《县城雨污水管网全面排查服务项目排水管道内窥检测与评估报告（CCTV）》、《县城雨污水管网全面排查服务项目排水管道内窥检测与评估报告（QV）》。
二. 总体评价
本项目于 2026 年 10 月 21 日上午在平远县住建局 5 楼会议室主持召开了县城雨污水管网全面排查服务项目成果评审会议。参加会议的有县住建局城市建设股、市政公用股代表、维护单位、普查单位及会议成立了专家组（名单附后）参加了会议。与会代表及专家组认真审阅了项目资料，听取了普查单位深圳市大升勘测技术有限公司的汇报，经过讨论形成专家评审意见如下：
项目已按合同约定完成相关工作内容，提交的成果资料基本符合相关规范要求，同意通过评审，按专家意见修改完善后可作为下一步工作依据。
三. 专家意见
1. 优化制图成果表达；
2. 增加成果概况总图；
3. 复核并补充完善入河排口、错混接清单相关成果数据。</td></tr>
<tr><td rowspan="4">评审专家</td><td>姓名</td><td>工作单位</td><td>专业职称</td><td>联系电话</td><td>签　名</td></tr>
<tr><td>张建文</td><td>梅州市城市供排水中心</td><td>建筑工程管理高级工程师</td><td>13826676260</td><td>张建文</td></tr>
<tr><td>李如念</td><td>梅州市梅县区城区供排水服务中心</td><td>给水排水设计高级工程师</td><td>13823859353</td><td>李如念</td></tr>
<tr><td>陈兵</td><td>深圳市爱华勘测技术有限公司</td><td>测绘高级工程师</td><td>18607558073</td><td>陈兵</td></tr>
</table>

4.3、光明科学城大科学装置集群凤尾路项目竣工测绘

合同编号：JC-HT-2025-023

光明科学城大科学装置集群凤尾路项目竣工测绘合同

工程名称：光明科学城大科学装置集群凤尾路项目竣工测绘

工程地点：深圳市光明区

委托单位：深圳市建辰投资发展有限公司

受托单位：深圳市大升勘测技术有限公司

依照《中华人民共和国民法典》及相关法律、法规，遵循自愿平等、诚实信用的基本原则，经双方协商一致，为明确各方权利义务，就光明科学城大科学装置集群凤尾路项目竣工测绘签订本合同，共同信守。

本合同委托单位（深圳市建辰投资发展有限公司）为本项目代建单位；本项目建设单位为深圳市光明科学城开发投资有限责任公司。由代建单位及建设单位共同委托受托单位开展本项目竣工测绘工作。

一、委托内容

1、须符合政府主管部门对市政线性工程规划监督竣工测绘报告的全部要求，包括但不限于：市政工程竣工测量报告、市政工程管线测绘报告、管点成果表、管线分段统计表等，具体测绘项目包括但不限于：（1）一、二级导线测绘，（2）水准测量；（3）1:500 测图；（4）管线探测；（5）纵断面测量、横断面测量；（6）验测平面位置；（7）验测高程、高度，（8）规划定桩点测量等。具体测绘工作内容及对应工程量（预估）详见附表。

2、若出现与规划验收测绘相关的技术问题，提供全程技术服务，包括但不限于整改方案的技术咨询，积极与政府主管部门进行专业技术方面的沟通和协调，相应的市内交通等。

3、在委托单位需求的时间节点内取得深圳市规划和自然资源调查测绘中心竣工测绘报告成果审核合格意见书。

二、实施依据

1、《城市测量规范》（CJJ/T8-2011）；

2、《工程测量标准》（GB50026－2020）；

3、《国家三、四等水准测量规范》（GB/T12898-2009）；

4、《卫星定位城市测量技术规范》（CJJ/T73-2010）；

5、《城市地下管线探测技术规程》（CJJ61-2017）；

6、《1：500 1：1000 1：2000 地形图图式》（GB/T33176-2016）；

7、《测绘成果质量检查与验收》（GB/T24356-2009）；

8、《深圳市基础测绘技术规程》2000 年 10 月；

9、《深圳市地下管线探测实测细则》2005 年年 10 月；

10、《深圳市工程建设项目多测合一技术规程》2024 年 12 月

11、其他应遵守的现行国家、广东省、深圳市和光明区的相关规定和政策要求；

12、本项目《建设工程规划许可证》及相应图纸，现场实物。

三、成果文件及验收

1、成果文件及形式

1）受托单位需向委托单位提交纸质文件 5 份，电子数据 3 份（含测绘中心审核通过的测绘成果电子版和纸质盖章后全套报告的扫描件，刻录光盘）。

2）所有测绘成果文件必须显示本项目建设单位（深圳市光明科学城开发投资有限责任公司）。

2、项目验收要求

项目最终成果需符合《深圳市工程建设项目多测合一技术规程》等有关规定规范，必须通过深圳市规划和自然资源调查测绘中心成果审核合格且取得相应的审核合格意见书。

四、测绘费用及支付方式

1、测绘费用

1）签约合同暂定价（含税，增值税专用发票税率 6%）为人民币大写：

壹拾万陆仟肆佰玖拾叁元叁角壹分（小写￥ 106493.31），增值税金额（大写）：陆仟零贰拾柒元玖角贰分（小写￥ 6027.92），不含增值税金额（大写）：壹拾万零肆佰陆拾伍元叁角玖分（小写￥ 100465.39）。

2）合同履行期间，如遇国家税率调整，则合同不含增值税价不变，增值 税税金根据国家政策进行相应调整。办理最终结算时，增值税额按照如下原则确定：已支付且已开具增值税专用发票部分，按增值税专用发票确定税额；剩余未支付且未开具发票部分，按结算时国家税法规定的增值税税率确定税额。

3）支付款项前，乙方应提前向甲方提交书面支付申请书和等额有效的增值税专用发票，甲方审核通过后支付相应款项给乙方。若乙方未按时提交申请或 增值税专用发票资料或提交的申请或增值税专用发票资料不符合甲方要求的，甲方有权暂缓支付且不对延期付款承担任何责任。

2、履约评价

1）测绘费分为基本测绘费（占 80%）和绩效测绘费（占 20%）两部分，绩效费根据履约评价结果进行支付。

2）履约评价由委托单位进行考评。评分采用百分制，综合考评结果分为优秀（评分≥90 分）、良好（80≤评分<90 分）、中等（70≤评分<80 分）、合格（60≤评分<70 分）、不合格（评分<60 分）五个等级，委托单位在项目付款阶段对受托单位的服务质量进行履约评价，根据履约评价考核结果，扣除应扣减的绩效测绘费后，一次性支付项目测绘费。

3）履约评价结果的处理：

考评结果为优秀和良好，不扣减绩效测绘费。考评结果中等及以下的，“中等”“合格”“不合格”分别对应的绩效测绘费支付比例为 80%，60%，0%。

（本页为合同签署页，无正文）

委托单位：深圳市建辰投资发展有限公司（盖章）

法定代表人或委托代理人（签章）：芦巍

地址：深圳市光明区玉塘街道田春社区科联路与同仁路交汇处科润大厦 A1809

开户银行：/

帐号：/

联 系 人：刘王杰

联系电话：18666239707

受托单位：深圳市大升勘测技术有限公司（盖章）

法定代表人或委托代理人（签章）

地址：深圳市南山区西丽街道曙光社区中山园路 1001 号 TCL 科学园区 F1 栋 1102

开户银行：中国建设银行股份有限公司深圳南山支行

帐号：4425 0100 0005 0000 1822

联 系 人：杨 成

联系电话：18212425687

签订日期：2025 年 7 月 1 日

签约地点：深圳市光明区

测绘成果验收单

工程名称	光明科学城大科学装置集群凤尾路项目				
委托单位	深圳市建辰投资发展有限公司		建设地点	深圳市光明区	
项目负责人	胡大伟	技术负责人	王富渊	验收日期	2025年12月1日
项目内容	本项目位于深圳市光明区公明街道，包括凤尾路主线段及凤尾路连接段。凤尾路主线段呈南北走向，南接荔湖西路，北至莲成路，沿线与凤尾路连接段相交，跨越莲塘水库、西田水左支。 主要工作内容为： (1)道路部分： 控制点测量，道路起、终点位置测量，道路平面位置指标点坐标测量，道路横、纵断面图测绘，1：500 竣工现状图测绘。 (2)管线部分： 给水、污水、雨水、电力、通信、照明、燃气等管线竣工测量，管线横断面测绘，污水、水管线纵断面图测绘，1：500 地下管线竣工图测绘。				
项目完成情况	我公司测量技术人员于 2025 年 9 月 25 日进场，采用全站仪、GPS、管线探测仪、水准仪等进行测绘工作至 2025 年 10 月 30 日完成所有测绘工作。 具体完成工作量如下： 1、施工控制点：6 个；2、验测平面位置：6 边；3、1:500 地形测量：3 幅；4、道路纵断面：1.61km；5、管线纵断面：3.18km；6、横断面：0.14km；7、地下管线探测：13.32km；8、规划定桩测量：25 件；9、四等水准测量：10.99km；10、验测高程、高度：9 点。				
验收意见	测绘单位：（深圳市天升勘测技术有限公司） 2025 年 12 月 1 日				
	委托单位： 2025 年 12 月 1 日				
	其他单位： 年 月 日				
其他					

五、项目团队人员配置情况

序号	拟任项目机构岗位职务	姓名	职称	专业	岗位证书	社保年限
1	项目负责人	胡大伟	高级工程师（测绘）	测绘	注册测绘师	1年
2	技术负责人	那昊亮	高级工程师（测绘）	测绘	/	1年
3	测绘师	张铁球	高级工程师（测绘）	测绘	测绘作业证	1年
4	测绘师	刘钊	工程师（测绘）	测绘	测绘作业证	1年
5	测绘师	黄君豪	工程师（建筑工程测量）	测绘	测绘作业证	1年
6	测绘师	周晓虹	工程师（测绘）	测绘	/	1年
7	测量人员	邹晓磊	工程师（建筑工程测量）	测绘	/	1年
8	测量人员	王富渊	工程师（测绘）	测绘	注册测绘师	1年
9	测量人员	黄俊嘉	助理工程师（测绘）	测绘	注册测绘师	1年
10	测量人员	叶庭延	工程师（测绘）	测绘	测绘作业证	1年
11	测量人员	古涛宁	助理工程师（测绘）	测绘	/	1年
12	测量人员	朱远均	助理工程师（测绘）	测绘	/	1年
13	测量人员	朱润	助理工程师（测绘）	测绘	/	1年
14	测量人员	周友才	助理工程师（测绘）	测绘	测绘作业证	1年
15	资料员	廖小明	助理工程师（测绘）	测绘	/	1年

项目负责人胡大伟证书



硕士学位证书

胡大伟 男，1982 年 11 月 11 日生。在 武汉大学 完成了 测绘工程领域 工程 硕士专业学位培养计划，成绩合格。根据《中华人民共和国学位条例》的规定，授予 工程 硕士学位。

武汉大学 校长 学位评定委员会主席

证书编号：Z10486320080019l4

二〇〇八 年 六月 三十 日

（专业学位证书）



照片

胡大伟 于二〇一五 年十二月，经 深圳市建筑专业高级专业技术资格第一 评审委员会评审通过，具备 测绘 高级工程师 资格。特发此证

广东省专业技术资格证 专用章

粤高职证字第 1600101105999 号

深圳市人力资源和社会保障局 发证机关

二〇一六 年 三 月 三十 日



注册测绘师
Registered Surveyor

本证书由中华人民共和国人力资源和社会保障部、自然资源部批准颁发，表明持证人通过国家统一组织的考试，取得注册测绘师资格。

姓　　名：胡大伟

证件号码：34212319821111075X

性　　别：男

出生年月：1982年11月

批准日期：2018年09月09日

管 理 号：201809072440000083

中华人民共和国人力资源和社会保障部

中华人民共和国自然资源部





姓　　名　胡大伟

性　　别　男

身份证号　342123198211111075X

职　　称　高级工程师

专　　业　测绘工程

工作单位　深圳市大升勘测技术有限公司

发证日期　2022-03-22

证书编号　4400310016

注册记录：

广东省自然资源厅 审批专用章 (3)

发证机关：（盖章）

年　月　日

中华人民共和国测绘法

（相关条款）

第三十一条　测绘人员进行测绘活动时，应当持有测绘作业证件。

任何单位和个人不得阻碍测绘人员依法进行测绘活动。

第四十四条　测绘人员使用永久性测量标志，应当持有测绘作业证件，并保证测量标志的完好。

深圳市社会保险历年参保缴费明细表（个人）

姓名：胡大伟　　社保电脑号：606247357　　身份证号码：342123198211110 75X　　页码：1

参保单位名称：深圳市大升勘测技术有限公司　　单位编号：392067　　计算单位：元

缴费年	月	单位编号	养老保险			医疗保险				生育			工伤保险		失业保险		
			基数	单位交	个人交	险种	基数	单位交	个人交	险种	基数	单位交	基数	单位交	基数	单位交	个人交
2025	07	392067	5000.0	850.0	400.0	1	6733	336.65	134.66	1	6733	33.67	5000	20.0	5000	40.0	10.0
2025	08	392067	5000.0	850.0	400.0	1	6733	336.65	134.66	1	6733	33.67	5000	20.0	5000	40.0	10.0
2025	09	392067	5000.0	850.0	400.0	1	6733	336.65	134.66	1	6733	33.67	5000	20.0	5000	40.0	10.0
2025	10	392067	5000.0	850.0	400.0	1	6733	336.65	134.66	1	6733	33.67	5000	20.0	5000	40.0	10.0
2025	11	392067	5000.0	850.0	400.0	1	6733	336.65	134.66	1	6733	33.67	5000	20.0	5000	40.0	10.0
2025	12	392067	5000.0	850.0	400.0	1	6733	336.65	134.66	1	6733	33.67	5000	20.0	5000	40.0	10.0
2026	01	392067	5510.0	936.7	440.8	1	6727	403.62	134.54	1	6727	33.64	5000	20.0	5000	40.0	10.0
2026	02	392067	5510.0	936.7	440.8	1	6727	403.62	134.54	1	6727	33.64	5000	20.0	5000	40.0	10.0
2026	03	392067	5510.0	936.7	440.8	1	6727	403.62	134.54	1	6727	33.64	5000	20.0	5000	40.0	10.0
2026	04	392067	5510.0	936.7	440.8	1	6727	403.62	134.54	1	6727	33.64	5000	20.0	5000	40.0	10.0
2026	05	392067	5510.0	936.7	440.8	1	6727	403.62	134.54	1	6727	33.64	5000	20.0	5000	40.0	10.0
2026	06	392067	5510.0	936.7	440.8	1	6727	403.62	134.54	1	6727	33.64	5000	20.0	5000	40.0	10.0
2026	07	392067	5521.0	938.57	441.68	1	6727	403.62	134.54	1	6727	33.64	5000	20.0	5000	40.0	10.0
2026	08	392067	5521.0	938.57	441.68	1	6727	403.62	134.54	1	6727	33.64	5000	20.0	5000	40.0	10.0
2026	09	392067	5521.0	938.57	441.68	1	6727	403.62	134.54	1	6727	33.64	5000	20.0	5000	40.0	10.0
2026	10	392067	5521.0	938.57	441.68	1	6727	403.62	134.54	1	6727	33.64	5000	20.0	5000	40.0	10.0
合计				14474.48	6811.52			6056.1	2153.36			538.42		320.0		640.0	160.0

社保费缴纳清单 证明专用章

备注：

1. 本证明可作为参保人在本单位参加社会保险的证明。向相关部门提供，查验部门可通过登录
网址：https://sipub.sz.gov.cn/vp/，输入下列验真码（ 339282c7d7de155k ）核查，验真码有效期三个月。

2. 生育保险中的险种“1”为生育保险，“2”为生育医疗。

3. 医疗险种中的险种“1”为基本医疗保险一档，“2”为基本医疗保险二档，“4”为基本医疗保险三档，“5”为少儿/大学生医保（医疗保险二档），“6”为统筹医疗保险。

4. 上述“缴费明细”表中带“*”标识为补缴，空行为断缴。带“&”标识为参保单位申请缓缴社会保险费单位缴费部分的时段。该参保人带&标志的缴费年月，养老保险在2026年12月前视同到账，工伤保险、失业保险在2026年12月前视同到账。

5. 居民养老保险、少儿/学生医疗保险缴费情况不在本清单中展示。

6. 如2020年2月至6月的单位缴费部分金额为“0”或者缴费金额减半的，属于按规定减免后实收金额。

7. 单位编号对应的单位名称：

单位编号	单位名称
392067	深圳市大升勘测技术有限公司

深圳市社会保险基金管理局

打印日期：2026年10月27日

社保费缴纳清单 证明专用章

技术负责人那昊亮证书

普通高等学校



毕业证书

学生　那昊亮　性别　男，一九八七 年　十 月　三十 日生，于 二〇〇七 年　九 月至 二〇一一年　六 月在本校　测绘工程 专业　四　年制　本　科学习，修完教学计划规定的全部课程，成绩合格，准予毕业。

校　名：长沙理工大学　校（院）长：郑健龙

证书编号：105361201105102401　二〇一一 年　六　月 三十 日

中华人民共和国教育部学历证书查询网址：http://www.chsi.com.cn

广东省职称证书



姓　　名：那昊亮

身份证号：430221198710300016

职称名称：高级工程师

专　　业：测绘

级　　别：副高

取得方式：职称评审

通过时间：2024年5月26日

评审组织：深圳市国土空间规划专业高级职称评审委员会

证书编号：2403001217298

发证单位：深圳市人力资源和社会保障局

发证时间：2024年9月14日

深圳市社会保险历年参保缴费明细表（个人）

姓名：那昊亮　　社保电脑号：629942887　　身份证号码：430221198710300016　　页码：1

参保单位名称：深圳市大升勘测技术有限公司　　单位编号：392067　　计算单位：元

缴费年	月	单位编号	养老保险			医疗保险				生育			工伤保险		失业保险		
			基数	单位交	个人交	险种	基数	单位交	个人交	险种	基数	单位交	基数	单位交	基数	单位交	个人交
2026	01	392067	5510.0	936.7	440.8	1	6727	403.62	134.54	1	6727	33.64	2520	10.08	2520	20.16	5.04
2026	02	392067	5510.0	936.7	440.8	1	6727	403.62	134.54	1	6727	33.64	2520	10.08	2520	20.16	5.04
2026	03	392067	5510.0	936.7	440.8	1	6727	403.62	134.54	1	6727	33.64	2520	10.08	2520	20.16	5.04
2026	04	392067	5510.0	936.7	440.8	1	6727	403.62	134.54	1	6727	33.64	2520	10.08	2520	20.16	5.04
2026	05	392067	5510.0	936.7	440.8	1	6727	403.62	134.54	1	6727	33.64	2520	10.08	2520	20.16	5.04
2026	06	392067	5510.0	936.7	440.8	1	6727	403.62	134.54	1	6727	33.64	2520	10.08	2520	20.16	5.04
2026	07	392067	5521.0	938.57	441.68	1	6727	403.62	134.54	1	6727	33.64	2520	10.08	2520	20.16	5.04
2026	08	392067	5521.0	938.57	441.68	1	6727	403.62	134.54	1	6727	33.64	2520	10.08	2520	20.16	5.04
2026	09	392067	5521.0	938.57	441.68	1	6727	403.62	134.54	1	6727	33.64	2700	10.8	2700	21.6	5.4
2026	10	392067	5521.0	938.57	441.68	1	6727	403.62	134.54	1	6727	33.64	2700	10.8	2700	21.6	5.4
合计				9374.48	4411.52			4036.2	1345.4			336.4		102.24		204.48	51.12

深圳市社会保险基金管理局
社保费缴纳清单
证明专用章

备注：

1. 本证明可作为参保人在本单位参加社会保险的证明。向相关部门提供，查验部门可通过登录网址：https://sipub.sz.gov.cn/vp/，输入下列验真码（ 339282c7d748a46k ）核查，验真码有效期三个月。

2. 生育保险中的险种“1”为生育保险，“2”为生育医疗。

3. 医疗险种中的险种“1”为基本医疗保险一档，“2”为基本医疗保险二档，“4”为基本医疗保险三档，“5”为少儿/大学生医保（医疗保险二档），“6”为统筹医疗保险。

4. 上述“缴费明细”表中带“*”标识为补缴，空行为断缴。带“&”标识为参保单位申请缓缴社会保险费单位缴费部分的时段。该参保人带&标志的缴费年月，养老保险在2026年12月前视同到账，工伤保险、失业保险在2026年12月前视同到账。

5. 居民养老保险、少儿/学生医疗保险缴费情况不在本清单中展示。

6. 如2020年2月至6月的单位缴费部分金额为“0”或者缴费金额减半的，属于按规定减免后实收金额。

7. 单位编号对应的单位名称：

单位编号	单位名称
392067	深圳市大升勘测技术有限公司

深圳市社会保险基金管理局
社保费缴纳清单
证明专用章

深圳市社会保险基金管理局

打印日期：2026年10月27日

测绘师张铁球证书



学士学位证书

张铁球，男，1987年8月28日生。在 长沙理工大学 测绘工程 专业完成了本科学习计划，业已毕业，经审核符合《中华人民共和国学位条例》的规定，授予 工学 学士学位。

校 长

长沙理工大学

学位评定委员会主席

证书编号：10536420131007O3

二〇一三年六月三十日

（普通高等教育本科毕业生）

广东省职称证书



姓　　名：张铁球

身份证号：431121198708282512

职称名称：高级工程师

专　　业：测绘地理信息

级　　别：副高

取得方式：职称评审

通过时间：2026年7月4日

评审组织：深圳市国土空间规划专业高级职称评审委员会

证书编号：2603001315638

发证单位：深圳市人力资源和社会保障局

发证时间：2026年11月3日

深圳市社会保险历年参保缴费明细表（个人）

姓名：张铁球　　社保电脑号：634213703　　身份证号码：431121198708282512　　页码：1

参保单位名称：深圳市大升勘测技术有限公司　　单位编号：392067　　计算单位：元

缴费年	月	单位编号	养老保险			医疗保险				生育			工伤保险		失业保险		
			基数	单位交	个人交	险种	基数	单位交	个人交	险种	基数	单位交	基数	单位交	基数	单位交	个人交
2025	07	392067	4775.0	764.0	382.0	2	6733	101.0	33.67	1	6733	33.67	4000	16.0	4000	32.0	8.0
2025	08	392067	4775.0	764.0	382.0	2	6733	101.0	33.67	1	6733	33.67	4000	16.0	4000	32.0	8.0
2025	09	392067	4775.0	764.0	382.0	2	6733	101.0	33.67	1	6733	33.67	4000	16.0	4000	32.0	8.0
2025	10	392067	4775.0	764.0	382.0	2	6733	101.0	33.67	1	6733	33.67	4000	16.0	4000	32.0	8.0
2025	11	392067	4775.0	764.0	382.0	2	6733	101.0	33.67	1	6733	33.67	4000	16.0	4000	32.0	8.0
2025	12	392067	4775.0	764.0	382.0	2	6733	101.0	33.67	1	6733	33.67	4000	16.0	4000	32.0	8.0
2026	01	392067	5510.0	881.6	440.8	2	6727	100.91	33.64	1	6727	33.64	4000	16.0	4000	32.0	8.0
2026	02	392067	5510.0	881.6	440.8	2	6727	100.91	33.64	1	6727	33.64	4000	16.0	4000	32.0	8.0
2026	03	392067	5510.0	881.6	440.8	2	6727	100.91	33.64	1	6727	33.64	4000	16.0	4000	32.0	8.0
2026	04	392067	5510.0	881.6	440.8	2	6727	100.91	33.64	1	6727	33.64	4000	16.0	4000	32.0	8.0
2026	05	392067	5510.0	881.6	440.8	2	6727	100.91	33.64	1	6727	33.64	4000	16.0	4000	32.0	8.0
2026	06	392067	5510.0	881.6	440.8	2	6727	100.91	33.64	1	6727	33.64	4000	16.0	4000	32.0	8.0
2026	07	392067	5521.0	883.36	441.68	2	6727	100.91	33.64	1	6727	33.64	4000	16.0	4000	32.0	8.0
2026	08	392067	5521.0	883.36	441.68	2	6727	100.91	33.64	1	6727	33.64	4000	16.0	4000	32.0	8.0
2026	09	392067	5521.0	883.36	441.68	2	6727	100.91	33.64	1	6727	33.64	4000	16.0	4000	32.0	8.0
2026	10	392067	5521.0	883.36	441.68	2	6727	100.91	33.64	1	6727	33.64	4000	16.0	4000	32.0	8.0
合计				13407.04	6703.52			1615.1	538.42			538.42		256.0		512.0	128.0

社保费缴纳清单 证明专用章

备注：

1. 本证明可作为参保人在本单位参加社会保险的证明。向相关部门提供，查验部门可通过登录网址：https://sipub.sz.gov.cn/vp/，输入下列验真码（ 339282c7d808e631 ）核查，验真码有效期三个月。

2. 生育保险中的险种“1”为生育保险，“2”为生育医疗。

3. 医疗险种中的险种“1”为基本医疗保险一档，“2”为基本医疗保险二档，“4”为基本医疗保险三档，“5”为少儿/大学生医保（医疗保险二档），“6”为统筹医疗保险。

4. 上述“缴费明细”表中带“*”标识为补缴，空行为断缴。带“&”标识为参保单位申请缓缴社会保险费单位缴费部分的时段。该参保人带&标志的缴费年月，养老保险在2026年12月前视同到账，工伤保险、失业保险在2026年12月前视同到账。

5. 居民养老保险、少儿/学生医疗保险缴费情况不在本清单中展示。

6. 如2020年2月至6月的单位缴费部分金额为“0”或者缴费金额减半的，属于按规定减免后实收金额。

7. 单位编号对应的单位名称：

单位编号	单位名称
392067	深圳市大升勘测技术有限公司

深圳市社会保险基金管理局

打印日期：2026年10月27日

社保费缴纳清单 证明专用章

测绘师刘钊证书



普通高等学校

毕业证书

学生 刘钊　　性别 男，一九九二年 六 月 十三 日生，于 二〇一一年 九 月至 二〇一五年 六 月在本校 测绘工程 专业　四　年制　本　科学习，修完教学计划规定的全部课程，成绩合格，准予毕业。

校　　名：长春工程学院

校（院）长：韩立强印

证书编号：114371201505002048

二〇一五 年 六 月 三十 日

广东省职称证书



姓　　名：刘钊

身份证号：220283199206130315

职称名称：工程师

专　　业：测绘

级　　别：中级

取得方式：职称评审

通过时间：2022年05月15日

评审组织：深圳市国土空间规划专业高级职称评审委员会

证书编号：2203003075103

发证单位：深圳市人力资源和社会保障局

发证时间：2022年07月01日

广东省职称证书 专用章

查询网址：http://www.gdhrss.gov.cn/gdweb/zyjsrc

深圳市社会保险历年参保缴费明细表（个人）

姓名：刘钊　　社保电脑号：641408171　　身份证号码：220283199206130315　　页码：1

参保单位名称：深圳市大升勘测技术有限公司　　单位编号：392067　　计算单位：元

缴费年	月	单位编号	养老保险			医疗保险				生育			工伤保险		失业保险		
			基数	单位交	个人交	险种	基数	单位交	个人交	险种	基数	单位交	基数	单位交	基数	单位交	个人交
2025	07	392067	4775.0	811.75	382.0	1	6733	336.65	134.66	1	6733	33.67	3700	14.8	3700	29.6	7.4
2025	08	392067	4775.0	811.75	382.0	1	6733	336.65	134.66	1	6733	33.67	3700	14.8	3700	29.6	7.4
2025	09	392067	4775.0	811.75	382.0	1	6733	336.65	134.66	1	6733	33.67	3700	14.8	3700	29.6	7.4
2025	10	392067	4775.0	811.75	382.0	1	6733	336.65	134.66	1	6733	33.67	3700	14.8	3700	29.6	7.4
2025	11	392067	4775.0	811.75	382.0	1	6733	336.65	134.66	1	6733	33.67	3700	14.8	3700	29.6	7.4
2025	12	392067	4775.0	811.75	382.0	1	6733	336.65	134.66	1	6733	33.67	3700	14.8	3700	29.6	7.4
2026	01	392067	5510.0	936.7	440.8	1	6727	403.62	134.54	1	6727	33.64	3700	14.8	3700	29.6	7.4
2026	02	392067	5510.0	936.7	440.8	1	6727	403.62	134.54	1	6727	33.64	3700	14.8	3700	29.6	7.4
2026	03	392067	5510.0	936.7	440.8	1	6727	403.62	134.54	1	6727	33.64	3700	14.8	3700	29.6	7.4
2026	04	392067	5510.0	936.7	440.8	1	6727	403.62	134.54	1	6727	33.64	3700	14.8	3700	29.6	7.4
2026	05	392067	5510.0	936.7	440.8	1	6727	403.62	134.54	1	6727	33.64	3700	14.8	3700	29.6	7.4
2026	06	392067	5510.0	936.7	440.8	1	6727	403.62	134.54	1	6727	33.64	3700	14.8	3700	29.6	7.4
2026	07	392067	5521.0	938.57	441.68	1	6727	403.62	134.54	1	6727	33.64	3700	14.8	3700	29.6	7.4
2026	08	392067	5521.0	938.57	441.68	1	6727	403.62	134.54	1	6727	33.64	3700	14.8	3700	29.6	7.4
2026	09	392067	5521.0	938.57	441.68	1	6727	403.62	134.54	1	6727	33.64	3700	14.8	3700	29.6	7.4
2026	10	392067	5521.0	938.57	441.68	1	6727	403.62	134.54	1	6727	33.64	3700	14.8	3700	29.6	7.4
合计				14244.98	6703.52			6056.1	2153.36			538.42		236.8		473.6	118.4

社保费缴纳清单
证明专用章

备注：

1. 本证明可作为参保人在本单位参加社会保险的证明。向相关部门提供，查验部门可通过登录网址：https://sipub.sz.gov.cn/vp/，输入下列验真码（ 339282c7d7ecd4a2 ）核查，验真码有效期三个月。

2. 生育保险中的险种“1”为生育保险，“2”为生育医疗。

3. 医疗险种中的险种“1”为基本医疗保险一档，“2”为基本医疗保险二档，“4”为基本医疗保险三档，“5”为少儿/大学生医保（医疗保险二档），“6”为统筹医疗保险。

4. 上述“缴费明细”表中带“*”标识为补缴，空行为断缴。带“&”标识为参保单位申请缓缴社会保险费单位缴费部分的时段。该参保人带&标志的缴费年月，养老保险在2026年12月前视同到账，工伤保险、失业保险在2026年12月前视同到账。

5. 居民养老保险、少儿/学生医疗保险缴费情况不在本清单中展示。

6. 如2020年2月至6月的单位缴费部分金额为“0”或者缴费金额减半的，属于按规定减免后实收金额。

7. 单位编号对应的单位名称：

单位编号	单位名称
392067	深圳市大升勘测技术有限公司

深圳市社会保险基金管理局

社保费缴纳清单
证明专用章

打印日期：2026年10月27日

测绘师黄君豪证书

普通高等学校

毕业证书



中华人民共和国教育部监制

No. 02068318

学生 黄君豪 性别 男，

一九七九年十 月二十六日生，于 一九九八年

九 月至 二00二 年 六 月在本校

土木工程学院 测量工程 专业

四 年制本科学习，修完教学计划规

定的全部课程，成绩合格，准予毕业。

校(院)长：欧阳平凯

校 名：南京工业大学

二00二 年 六 月二十七日

学校编号：10291120020503243



广东省专业技术资格证书

专用章

公民身份证号码：440981197910262212

粤中职证字第 1200102122961 号

5

黄君豪 于二〇一二年

十二月，经 东莞市建筑专业中

级专业技术职务任职资格

评审委员会评审通过，

具备 建筑工程测量工程师

资格。特发此证

东莞市人力资源局

职称专用章

发证机关：

二〇一三年二 月二十五日

注册记录：

发证机关：（盖章）

年　月　日

中华人民共和国测绘法

（相关条款）

第三十一条　测绘人员进行测绘活动时，应当持有测绘作业证件。

任何单位和个人不得阻碍测绘人员依法进行测绘活动。

第四十四条　测绘人员使用永久性测量标志，应当持有测绘作业证件，并保证测量标志的完好。



姓　名　黄君豪

性　别　男

身份证号　440981197910262212

职　称　工程师

专　业　工程测量

工作单位　深圳市大升勘测技术有限公司

发证日期　2023-08-15

证书编号　4403010673

深圳市社会保险历年参保缴费明细表（个人）

姓名：黄君豪　　社保电脑号：804041413　　身份证号码：440981197910262212　　页码：1

参保单位名称：深圳市大升勘测技术有限公司　　单位编号：392067　　计算单位：元

缴费年	月	单位编号	养老保险			医疗保险				生育			工伤保险		失业保险		
			基数	单位交	个人交	险种	基数	单位交	个人交	险种	基数	单位交	基数	单位交	基数	单位交	个人交
2025	07	392067	4775.0	764.0	382.0	2	6733	101.0	33.67	1	6733	33.67	3600	14.4	3600	28.8	7.2
2025	08	392067	4775.0	764.0	382.0	2	6733	101.0	33.67	1	6733	33.67	3600	14.4	3600	28.8	7.2
2025	09	392067	4775.0	764.0	382.0	2	6733	101.0	33.67	1	6733	33.67	3600	14.4	3600	28.8	7.2
2025	10	392067	4775.0	764.0	382.0	2	6733	101.0	33.67	1	6733	33.67	3600	14.4	3600	28.8	7.2
2025	11	392067	4775.0	764.0	382.0	2	6733	101.0	33.67	1	6733	33.67	3600	14.4	3600	28.8	7.2
2025	12	392067	4775.0	764.0	382.0	2	6733	101.0	33.67	1	6733	33.67	3600	14.4	3600	28.8	7.2
2026	01	392067	5510.0	881.6	440.8	2	6727	100.91	33.64	1	6727	33.64	3600	14.4	3600	28.8	7.2
2026	02	392067	5510.0	881.6	440.8	2	6727	100.91	33.64	1	6727	33.64	3600	14.4	3600	28.8	7.2
2026	03	392067	5510.0	881.6	440.8	2	6727	100.91	33.64	1	6727	33.64	3600	14.4	3600	28.8	7.2
2026	04	392067	5510.0	881.6	440.8	2	6727	100.91	33.64	1	6727	33.64	3600	14.4	3600	28.8	7.2
2026	05	392067	5510.0	881.6	440.8	2	6727	100.91	33.64	1	6727	33.64	3600	14.4	3600	28.8	7.2
2026	06	392067	5510.0	881.6	440.8	2	6727	100.91	33.64	1	6727	33.64	3600	14.4	3600	28.8	7.2
2026	07	392067	5521.0	883.36	441.68	2	6727	100.91	33.64	1	6727	33.64	3600	14.4	3600	28.8	7.2
2026	08	392067	5521.0	883.36	441.68	2	6727	100.91	33.64	1	6727	33.64	3600	14.4	3600	28.8	7.2
2026	09	392067	5521.0	883.36	441.68	2	6727	100.91	33.64	1	6727	33.64	3600	14.4	3600	28.8	7.2
2026	10	392067	5521.0	883.36	441.68	2	6727	100.91	33.64	1	6727	33.64	3600	14.4	3600	28.8	7.2
合计				13407.04	6703.52			1615.1	538.42			538.42		230.4		460.8	115.2

深圳市社会保险基金管理局 社保费缴纳清单 证明专用章

备注：

1. 本证明可作为参保人在本单位参加社会保险的证明。向相关部门提供，查验部门可通过登录网址：https://sipub.sz.gov.cn/vp/，输入下列验真码（ 339282c7d7df17dq ）核查，验真码有效期三个月。

2. 生育保险中的险种“1”为生育保险，“2”为生育医疗。

3. 医疗险种中的险种“1”为基本医疗保险一档，“2”为基本医疗保险二档，“4”为基本医疗保险三档，“5”为少儿/大学生医保（医疗保险二档），“6”为统筹医疗保险。

4. 上述“缴费明细”表中带“*”标识为补缴，空行为断缴。带“&”标识为参保单位申请缓缴社会保险费单位缴费部分的时段。该参保人带&标志的缴费年月，养老保险在2026年12月前视同到账，工伤保险、失业保险在2026年12月前视同到账。

5. 居民养老保险、少儿/学生医疗保险缴费情况不在本清单中展示。

6. 如2020年2月至6月的单位缴费部分金额为“0”或者缴费金额减半的，属于按规定减免后实收金额。

7. 单位编号对应的单位名称：

单位编号	单位名称
392067	深圳市大升勘测技术有限公司

深圳市社会保险基金管理局 社保费缴纳清单 证明专用章

打印日期：2026年10月27日

测绘师周晓虹证书



首都师范大学

硕士研究生毕业证书

周晓虹，女，一九八二年一月十八日生。于二〇〇五年九月至二〇〇八年七月在地图学与地理信息系统专业学习，学制三年，修完硕士研究生培养计划规定的全部课程，成绩合格，毕业论文答辩通过，准予毕业。

校长 成刘印新

二〇〇八年七月一日

证书编号：100281200802000763



专报 240

广东省专业技术资格证 专用章

粤中职证字第12001021147l4 号

公民身份号码：131126198201180067

120010211471 4

周晓虹 于二〇一二年八月，经广州市人力资源和社会保障局考核认定，具备测绘工程师资格。特发此证

发证机关：广州市人力资源和社会保障局

二〇一二年八月二十四日

深圳市社会保险历年参保缴费明细表（个人）

姓名：周晓虹　　社保电脑号：636244918　　身份证号码：131126198201180067　　页码：1

参保单位名称：深圳市大升勘测技术有限公司　　单位编号：392067　　计算单位：元

缴费年	月	单位编号	养老保险			医疗保险				生育			工伤保险		失业保险		
			基数	单位交	个人交	险种	基数	单位交	个人交	险种	基数	单位交	基数	单位交	基数	单位交	个人交
2025	07	392067	4775.0	811.75	382.0	1	6733	336.65	134.66	1	6733	33.67	3600	14.4	3600	28.8	7.2
2025	08	392067	4775.0	811.75	382.0	1	6733	336.65	134.66	1	6733	33.67	3600	14.4	3600	28.8	7.2
2025	09	392067	4775.0	811.75	382.0	1	6733	336.65	134.66	1	6733	33.67	3600	14.4	3600	28.8	7.2
2025	10	392067	4775.0	811.75	382.0	1	6733	336.65	134.66	1	6733	33.67	3600	14.4	3600	28.8	7.2
2025	11	392067	4775.0	811.75	382.0	1	6733	336.65	134.66	1	6733	33.67	3600	14.4	3600	28.8	7.2
2025	12	392067	4775.0	811.75	382.0	1	6733	336.65	134.66	1	6733	33.67	3600	14.4	3600	28.8	7.2
2026	01	392067	5510.0	936.7	440.8	1	6727	403.62	134.54	1	6727	33.64	3600	14.4	3600	28.8	7.2
2026	02	392067	5510.0	936.7	440.8	1	6727	403.62	134.54	1	6727	33.64	3600	14.4	3600	28.8	7.2
2026	03	392067	5510.0	936.7	440.8	1	6727	403.62	134.54	1	6727	33.64	3600	14.4	3600	28.8	7.2
2026	04	392067	5510.0	936.7	440.8	1	6727	403.62	134.54	1	6727	33.64	3600	14.4	3600	28.8	7.2
2026	05	392067	5510.0	936.7	440.8	1	6727	403.62	134.54	1	6727	33.64	3600	14.4	3600	28.8	7.2
2026	06	392067	5510.0	936.7	440.8	1	6727	403.62	134.54	1	6727	33.64	3600	14.4	3600	28.8	7.2
2026	07	392067	5521.0	938.57	441.68	1	6727	403.62	134.54	1	6727	33.64	3600	14.4	3600	28.8	7.2
2026	08	392067	5521.0	938.57	441.68	1	6727	403.62	134.54	1	6727	33.64	3600	14.4	3600	28.8	7.2
2026	09	392067	5521.0	938.57	441.68	1	6727	403.62	134.54	1	6727	33.64	3600	14.4	3600	28.8	7.2
2026	10	392067	5521.0	938.57	441.68	1	6727	403.62	134.54	1	6727	33.64	3600	14.4	3600	28.8	7.2
合计				14244.98	6703.52			6056.1	2153.36			538.42		230.4		460.8	115.2

深圳市社会保险基金管理局 社保费缴纳清单 证明专用章

备注：

1. 本证明可作为参保人在本单位参加社会保险的证明。向相关部门提供，查验部门可通过登录网址：https://sipub.sz.gov.cn/vp/，输入下列验真码（ 339282c7d80ce65m ）核查，验真码有效期三个月。

2. 生育保险中的险种“1”为生育保险，“2”为生育医疗。

3. 医疗险种中的险种“1”为基本医疗保险一档，“2”为基本医疗保险二档，“4”为基本医疗保险三档，“5”为少儿/大学生医保（医疗保险二档），“6”为统筹医疗保险。

4. 上述“缴费明细”表中带“*”标识为补缴，空行为断缴。带“&”标识为参保单位申请缓缴社会保险费单位缴费部分的时段。该参保人带&标志的缴费年月，养老保险在2026年12月前视同到账，工伤保险、失业保险在2026年12月前视同到账。

5. 居民养老保险、少儿/学生医疗保险缴费情况不在本清单中展示。

6. 如2020年2月至6月的单位缴费部分金额为“0”或者缴费金额减半的，属于按规定减免后实收金额。

7. 单位编号对应的单位名称：

单位编号	单位名称
392067	深圳市大升勘测技术有限公司

深圳市社会保险基金管理局 社保费缴纳清单 证明专用章

打印日期：2026年10月27日

测量人员邹晓磊证书

普通高等学校

毕业证书



学生 邹晓磊 性别 男，一九八九年 九 月 十四 日生，于 二〇〇七 年 九 月至二〇一〇年 七 月在本校 工程测量技术 专业 三 年制 专 科学习，修完教学计划规定的全部课程，成绩合格，准予毕业。

校 名：江西应用技术职业学院 校（院）长：

证书编号：129421201006000396 二〇一〇 年 七 月 八 日

中华人民共和国教育部学历证书查询网址：http://www.chsi.com.cn

广东省职称证书



姓 名：邹晓磊

身份证号：360502198909142536

职称名称：工程师

专 业：测绘

级 别：中级

取得方式：职称评审

通过时间：2025年7月12日

评审组织：深圳市国土空间规划专业高级职称评审委员会

证书编号：2503003276160

发证单位：深圳市人力资源和社会保障局

发证时间：2025年11月18日

深圳市社会保险历年参保缴费明细表（个人）

姓名：邹晓磊　　社保电脑号：644978531　　身份证号码：360502198909142536　　页码：1

参保单位名称：深圳市大升勘测技术有限公司　　单位编号：392067　　计算单位：元

缴费年	月	单位编号	养老保险			医疗保险				生育			工伤保险		失业保险		
			基数	单位交	个人交	险种	基数	单位交	个人交	险种	基数	单位交	基数	单位交	基数	单位交	个人交
2025	07	392067	4775.0	764.0	382.0	2	6733	101.0	33.67	1	6733	33.67	3600	14.4	3600	28.8	7.2
2025	08	392067	4775.0	764.0	382.0	2	6733	101.0	33.67	1	6733	33.67	3600	14.4	3600	28.8	7.2
2025	09	392067	4775.0	764.0	382.0	2	6733	101.0	33.67	1	6733	33.67	3600	14.4	3600	28.8	7.2
2025	10	392067	4775.0	764.0	382.0	2	6733	101.0	33.67	1	6733	33.67	3600	14.4	3600	28.8	7.2
2025	11	392067	4775.0	764.0	382.0	2	6733	101.0	33.67	1	6733	33.67	3600	14.4	3600	28.8	7.2
2025	12	392067	4775.0	764.0	382.0	2	6733	101.0	33.67	1	6733	33.67	3600	14.4	3600	28.8	7.2
2026	01	392067	5510.0	881.6	440.8	2	6727	100.91	33.64	1	6727	33.64	3600	14.4	3600	28.8	7.2
2026	02	392067	5510.0	881.6	440.8	2	6727	100.91	33.64	1	6727	33.64	3600	14.4	3600	28.8	7.2
2026	03	392067	5510.0	881.6	440.8	2	6727	100.91	33.64	1	6727	33.64	3600	14.4	3600	28.8	7.2
2026	04	392067	5510.0	881.6	440.8	2	6727	100.91	33.64	1	6727	33.64	3600	14.4	3600	28.8	7.2
2026	05	392067	5510.0	881.6	440.8	2	6727	100.91	33.64	1	6727	33.64	3600	14.4	3600	28.8	7.2
2026	06	392067	5510.0	881.6	440.8	2	6727	100.91	33.64	1	6727	33.64	3600	14.4	3600	28.8	7.2
2026	07	392067	5521.0	883.36	441.68	2	6727	100.91	33.64	1	6727	33.64	3600	14.4	3600	28.8	7.2
2026	08	392067	5521.0	883.36	441.68	2	6727	100.91	33.64	1	6727	33.64	3600	14.4	3600	28.8	7.2
2026	09	392067	5521.0	883.36	441.68	2	6727	100.91	33.64	1	6727	33.64	3600	14.4	3600	28.8	7.2
2026	10	392067	5521.0	883.36	441.68	2	6727	100.91	33.64	1	6727	33.64	3600	14.4	3600	28.8	7.2
合计				13407.04	6703.52			1615.1	538.42			538.42		230.4		460.8	115.2

深圳市社会保险基金管理局 社保费缴纳清单 证明专用章

备注：

1. 本证明可作为参保人在本单位参加社会保险的证明。向相关部门提供，查验部门可通过登录
网址：https://sipub.sz.gov.cn/vp/，输入下列验真码（ 339282c7d810611w ）核查，验真码有效期三个月。

2. 生育保险中的险种“1”为生育保险，“2”为生育医疗。

3. 医疗险种中的险种“1”为基本医疗保险一档，“2”为基本医疗保险二档，“4”为基本医疗保险三档，“5”为少儿/大学生医保（医疗保险二档），“6”为统筹医疗保险。

4. 上述“缴费明细”表中带“*”标识为补缴，空行为断缴。带“&”标识为参保单位申请缓缴社会保险费单位缴费部分的时段。该参保人带&标志的缴费年月，养老保险在2026年12月前视同到账，工伤保险、失业保险在2026年12月前视同到账。

5. 居民养老保险、少儿/学生医疗保险缴费情况不在本清单中展示。

6. 如2020年2月至6月的单位缴费部分金额为“0”或者缴费金额减半的，属于按规定减免后实收金额。

7. 单位编号对应的单位名称：

单位编号	单位名称
392067	深圳市大升勘测技术有限公司

深圳市社会保险基金管理局 社保费缴纳清单 证明专用章

打印日期：2026年10月27日

测量人员王富渊证书

普通高等学校

毕业证书



学生 王富渊 性别 男 ，一九九五 年 九 月 二 日生，于二〇一三 年 九 月至二〇一六年 九 月在本校 工程测量技术 专业 三 年制 专 科学习，修完教学计划规定的全部课程，成绩合格，准予毕业。

校 名：阳泉职业技术学院 校（院）长：卫英慧

证书编号：128931201606310473 二〇一六 年 九 月二十 日

中华人民共和国教育部学历证书查询网址：http://www.chsi.com.cn

广东省职称证书



姓 名：王富渊

身份证号：142732199509025634

职称名称：工程师

专 业：测绘地理信息

级 别：中级

取得方式：职称评审

通过时间：2026年7月5日

评审组织：深圳市国土空间规划专业高级职称评审委员会

证书编号：2603003316262

发证单位：深圳市人力资源和社会保障局

发证时间：2026年11月3日

中华人民共和国注册测绘师

注　册　证

本证书是中华人民共和国注册测绘师的执业凭证，准予持证人在执业范围和注册有效期内执业。

姓　　名：王富渊

证书编号：254403352(00)



中华人民共和国自然资源部

自然资源部

证书流水号：91331　　有效期至：2028-03-19



深圳市社会保险历年参保缴费明细表（个人）

姓名：王富渊　　社保电脑号：648982426　　身份证号码：142732199509025634　　页码：1

参保单位名称：深圳市大升勘测技术有限公司　　单位编号：392067　　计算单位：元

缴费年	月	单位编号	养老保险			医疗保险				生育			工伤保险		失业保险		
			基数	单位交	个人交	险种	基数	单位交	个人交	险种	基数	单位交	基数	单位交	基数	单位交	个人交
2025	07	392067	4775.0	811.75	382.0	1	6733	336.65	134.66	1	6733	33.67	3600	14.4	3600	28.8	7.2
2025	08	392067	4775.0	811.75	382.0	1	6733	336.65	134.66	1	6733	33.67	3600	14.4	3600	28.8	7.2
2025	09	392067	4775.0	811.75	382.0	1	6733	336.65	134.66	1	6733	33.67	3600	14.4	3600	28.8	7.2
2025	10	392067	4775.0	811.75	382.0	1	6733	336.65	134.66	1	6733	33.67	3600	14.4	3600	28.8	7.2
2025	11	392067	4775.0	811.75	382.0	1	6733	336.65	134.66	1	6733	33.67	3600	14.4	3600	28.8	7.2
2025	12	392067	4775.0	811.75	382.0	1	6733	336.65	134.66	1	6733	33.67	3600	14.4	3600	28.8	7.2
2026	01	392067	5510.0	936.7	440.8	1	6727	403.62	134.54	1	6727	33.64	3600	14.4	3600	28.8	7.2
2026	02	392067	5510.0	936.7	440.8	1	6727	403.62	134.54	1	6727	33.64	3600	14.4	3600	28.8	7.2
2026	03	392067	5510.0	936.7	440.8	1	6727	403.62	134.54	1	6727	33.64	3600	14.4	3600	28.8	7.2
2026	04	392067	5510.0	936.7	440.8	1	6727	403.62	134.54	1	6727	33.64	3600	14.4	3600	28.8	7.2
2026	05	392067	5510.0	936.7	440.8	1	6727	403.62	134.54	1	6727	33.64	3600	14.4	3600	28.8	7.2
2026	06	392067	5510.0	936.7	440.8	1	6727	403.62	134.54	1	6727	33.64	3600	14.4	3600	28.8	7.2
2026	07	392067	5521.0	938.57	441.68	1	6727	403.62	134.54	1	6727	33.64	3600	14.4	3600	28.8	7.2
2026	08	392067	5521.0	938.57	441.68	1	6727	403.62	134.54	1	6727	33.64	3600	14.4	3600	28.8	7.2
2026	09	392067	5521.0	938.57	441.68	1	6727	403.62	134.54	1	6727	33.64	3600	14.4	3600	28.8	7.2
2026	10	392067	5521.0	938.57	441.68	1	6727	403.62	134.54	1	6727	33.64	3600	14.4	3600	28.8	7.2
合计				14244.98	6703.52			6056.1	2153.36			538.42		230.4		460.8	115.2

备注：

1. 本证明可作为参保人在本单位参加社会保险的证明。向相关部门提供，查验部门可通过登录
网址：https://sipub.sz.gov.cn/vp/，输入下列验真码（ 339282c7d7f3ad33 ）核查，验真码有效期三个月。

2. 生育保险中的险种“1”为生育保险，“2”为生育医疗。

3. 医疗险种中的险种“1”为基本医疗保险一档，“2”为基本医疗保险二档，“4”为基本医疗保险三档，“5”为少儿/大学生医保（医疗保险二档），“6”为统筹医疗保险。

4. 上述“缴费明细”表中带“*”标识为补缴，空行为断缴。带“&”标识为参保单位申请缓缴社会保险费单位缴费部分的时段。该参保人带&标志的缴费年月，养老保险在2026年12月前视同到账，工伤保险、失业保险在2026年12月前视同到账。

5. 居民养老保险、少儿/学生医疗保险缴费情况不在本清单中展示。

6. 如2020年2月至6月的单位缴费部分金额为“0”或者缴费金额减半的，属于按规定减免后实收金额。

7. 单位编号对应的单位名称：

单位编号	单位名称
392067	深圳市大升勘测技术有限公司

深圳市社会保险基金管理局

打印日期：2026年10月27日

测量人员黄俊嘉证书

普通高等学校



毕业证书

学生 黄清远 性别 男，一九九二年六 月二十一日生，于二〇一二年 九 月至二〇一六年 六 月在本校 土地资源管理 专业 四 年制 本 科学习，修完教学计划规定的全部课程，成绩合格，准予毕业。

校 名：广西师范学院 校（院）长：李丰生

证书编号：106031201605002153 二〇一六 年 六 月 三十 日

中华人民共和国教育部学历证书查询网址：http://www.[illegible]om.cn

广东省职称证书



姓 名：黄清远

身份证号：452124199206210314

职称名称：助理工程师

专 业：岩土工程

级 别：助理级

取得方式：职称评审

通过时间：2025年6月27日

评审组织：深圳市勘察设计专业高级职称评审委员会

证书编号：2503006248004

发证单位：深圳市人力资源和社会保障局

发证时间：2025年9月2日

中华人民共和国注册测绘师

注　册　证

本证书是中华人民共和国注册测绘师的执业凭证，准予持证人在执业范围和注册有效期内执业。

姓　　名：黄清远

证书编号：254403353(00)



中华人民共和国自然资源部

证书流水号：91332　　有效期至：2028-03-19



证　明

黄俊嘉，曾用名：黄清远，男，壮族，身份证号码：452124199206210314，户籍地址：广西上林县巷贤镇光全村恭堂庄45号101室。

原名黄清远，自2025年07月24日起改名为黄俊嘉，其它身份信息未改变，两者同为一人。

情况属实，特此证明。

上林县公安局巷贤派出所

2025年07月28日

深圳市社会保险历年参保缴费明细表（个人）

姓名：黄俊嘉　　社保电脑号：806582368　　身份证号码：452124199206210314　　页码：1

参保单位名称：深圳市大升勘测技术有限公司　　单位编号：392067　　计算单位：元

缴费年	月	单位编号	养老保险			医疗保险				生育			工伤保险		失业保险		
			基数	单位交	个人交	险种	基数	单位交	个人交	险种	基数	单位交	基数	单位交	基数	单位交	个人交
2025	07	392067	4775.0	764.0	382.0	2	6733	101.0	33.67	1	6733	33.67	3600	14.4	3600	28.8	7.2
2025	08	392067	4775.0	764.0	382.0	2	6733	101.0	33.67	1	6733	33.67	3600	14.4	3600	28.8	7.2
2025	09	392067	4775.0	764.0	382.0	2	6733	101.0	33.67	1	6733	33.67	3600	14.4	3600	28.8	7.2
2025	10	392067	4775.0	764.0	382.0	2	6733	101.0	33.67	1	6733	33.67	3600	14.4	3600	28.8	7.2
2025	11	392067	4775.0	764.0	382.0	2	6733	101.0	33.67	1	6733	33.67	3600	14.4	3600	28.8	7.2
2025	12	392067	4775.0	764.0	382.0	2	6733	101.0	33.67	1	6733	33.67	3600	14.4	3600	28.8	7.2
2026	01	392067	5510.0	881.6	440.8	2	6727	100.91	33.64	1	6727	33.64	3600	14.4	3600	28.8	7.2
2026	02	392067	5510.0	881.6	440.8	2	6727	100.91	33.64	1	6727	33.64	3600	14.4	3600	28.8	7.2
2026	03	392067	5510.0	881.6	440.8	2	6727	100.91	33.64	1	6727	33.64	3600	14.4	3600	28.8	7.2
2026	04	392067	5510.0	881.6	440.8	2	6727	100.91	33.64	1	6727	33.64	3600	14.4	[illegible]	28.8	7.2
2026	05	392067	5510.0	881.6	440.8	2	6727	100.91	33.64	1	6727	33.64	3600	[illegible]	3600	[illegible]	7.2
2026	06	392067	5510.0	881.6	440.8	2	6727	100.91	33.64	1	6727	33.64	3600	[illegible]	3600	28.8	7.2
2026	07	392067	5521.0	883.36	441.68	2	6727	100.91	33.64	1	6727	33.64	3600	14.4	3600	28.8	7.2
2026	08	392067	5521.0	883.36	441.68	2	6727	100.91	33.64	1	6727	33.64	3600	14.4	3600	28.8	7.2
2026	09	392067	5521.0	883.36	441.68	2	6727	100.91	33.64	1	6727	33.64	3600	14.4	3600	28.8	7.2
2026	10	392067	5521.0	883.36	441.68	2	6727	100.91	33.64	1	6727	33.64	3600	14.4	3600	28.8	7.2
合计				13407.04	6703.52			1615.1	538.42			538.42		230.4		460.8	115.2

社保费缴纳清单
证明专用章

备注：

1. 本证明可作为参保人在本单位参加社会保险的证明。向相关部门提供，查验部门可通过登录网址：https://sipub.sz.gov.cn/vp/，输入下列验真码（ 339282c7d7e2120s ）核查，验真码有效期三个月。

2. 生育保险中的险种“1”为生育保险，“2”为生育医疗。

3. 医疗险种中的险种“1”为基本医疗保险一档，“2”为基本医疗保险二档，“4”为基本医疗保险三档，“5”为少儿/大学生医保（医疗保险二档），“6”为统筹医疗保险。

4. 上述“缴费明细”表中带“*”标识为补缴，空行为断缴。带“&”标识为参保单位申请缓缴社会保险费单位缴费部分的时段。该参保人带&标志的缴费年月，养老保险在2026年12月前视同到账，工伤保险、失业保险在2026年12月前视同到账。

5. 居民养老保险、少儿/学生医疗保险缴费情况不在本清单中展示。

6. 如2020年2月至6月的单位缴费部分金额为“0”或者缴费金额减半的，属于按规定减免后实收金额。

7. 单位编号对应的单位名称：

单位编号	单位名称
392067	深圳市大升勘测技术有限公司

深圳市社会保险基金管理局
打印日期：2026年10月27日

社保费缴纳清单
证明专用章

测量员叶庭延证书

普通高等学校



毕业证书

学生 叶庭延 性别男，一九九二年 二 月二十五日生，于二〇一一年九 月至二〇一四年 六 月在本校 市政技术学院 建筑工程技术 专业三 年制专科学习，修完教学计划规定的全部课程，成绩合格，准予毕业。

校 名：广州大学 校（院）长：邹宗英

证书编号：110781201406050170 二〇一四 年 六 月 三十 日

中华人民共和国教育部学历证书查询网址：http://www.chsi.com.cn



姓 名 叶庭延

性 别 男

身份证号 441721199202252016

职 称 助理工程师

专 业 建筑

工作单位 深圳市大升勘测技术有限公司

发证日期 2023-08-15

证书编号 4403010680

广东省职称证书



姓　　名：叶庭延

身份证号：441721199202252016

职称名称：工程师

专　　业：测绘地理信息

级　　别：中级

取得方式：职称评审

通过时间：2026年7月5日

评审组织：深圳市国土空间规划专业高级职称评审委员会

证书编号：2603003315265

发证单位：深圳市人力资源和社会保障局

发证时间：2026年11月3日

深圳市社会保险历年参保缴费明细表（个人）

姓名：叶庭延　　社保电脑号：634268750　　身份证号码：441721199202252016　　页码：1

参保单位名称：深圳市大升勘测技术有限公司　　单位编号：392067　　计算单位：元

缴费年	月	单位编号	养老保险			医疗保险				生育			工伤保险		失业保险		
			基数	单位交	个人交	险种	基数	单位交	个人交	险种	基数	单位交	基数	单位交	基数	单位交	个人交
2025	07	392067	4775.0	764.0	382.0	2	6733	101.0	33.67	1	6733	33.67	3600	14.4	3600	28.8	7.2
2025	08	392067	4775.0	764.0	382.0	2	6733	101.0	33.67	1	6733	33.67	3600	14.4	3600	28.8	7.2
2025	09	392067	4775.0	764.0	382.0	2	6733	101.0	33.67	1	6733	33.67	3600	14.4	3600	28.8	7.2
2025	10	392067	4775.0	764.0	382.0	2	6733	101.0	33.67	1	6733	33.67	3600	14.4	3600	28.8	7.2
2025	11	392067	4775.0	764.0	382.0	2	6733	101.0	33.67	1	6733	33.67	3600	14.4	3600	28.8	7.2
2025	12	392067	4775.0	764.0	382.0	2	6733	101.0	33.67	1	6733	33.67	3600	14.4	3600	28.8	7.2
2026	01	392067	5510.0	881.6	440.8	2	6727	100.91	33.64	1	6727	33.64	3600	14.4	3600	28.8	7.2
2026	02	392067	5510.0	881.6	440.8	2	6727	100.91	33.64	1	6727	33.64	3600	14.4	3600	28.8	7.2
2026	03	392067	5510.0	881.6	440.8	2	6727	100.91	33.64	1	6727	33.64	3600	14.4	3600	28.8	7.2
2026	04	392067	5510.0	881.6	440.8	2	6727	100.91	33.64	1	6727	33.64	3600	14.4	3600	28.8	7.2
2026	05	392067	5510.0	881.6	440.8	2	6727	100.91	33.64	1	6727	33.64	3600	14.4	3600	28.8	7.2
2026	06	392067	5510.0	881.6	440.8	2	6727	100.91	33.64	1	6727	33.64	3600	14.4	3600	28.8	7.2
2026	07	392067	5521.0	883.36	441.68	2	6727	100.91	33.64	1	6727	33.64	3600	14.4	3600	28.8	7.2
2026	08	392067	5521.0	883.36	441.68	2	6727	100.91	33.64	1	6727	33.64	3600	14.4	3600	28.8	7.2
2026	09	392067	5521.0	883.36	441.68	2	6727	100.91	33.64	1	6727	33.64	3600	14.4	3600	28.8	7.2
2026	10	392067	5521.0	883.36	441.68	2	6727	100.91	33.64	1	6727	33.64	3600	14.4	3600	28.8	7.2
合计				13407.04	6703.52			1615.1	538.42			538.42		230.4		460.8	115.2

备注：

1. 本证明可作为参保人在本单位参加社会保险的证明。向相关部门提供，查验部门可通过登录网址：https://sipub.sz.gov.cn/vp/，输入下列验真码（ 339282c7d806264r ）核查，验真码有效期三个月。

2. 生育保险中的险种“1”为生育保险，“2”为生育医疗。

3. 医疗险种中的险种“1”为基本医疗保险一档，“2”为基本医疗保险二档，“4”为基本医疗保险三档，“5”为少儿/大学生医保（医疗保险二档），“6”为统筹医疗保险。

4. 上述“缴费明细”表中带“*”标识为补缴，空行为断缴。带“&”标识为参保单位申请缓缴社会保险费单位缴费部分的时段。该参保人带&标志的缴费年月，养老保险在2026年12月前视同到账，工伤保险、失业保险在2026年12月前视同到账。

5. 居民养老保险、少儿/学生医疗保险缴费情况不在本清单中展示。

6. 如2020年2月至6月的单位缴费部分金额为“0”或者缴费金额减半的，属于按规定减免后实收金额。

7. 单位编号对应的单位名称：

单位编号	单位名称
392067	深圳市大升勘测技术有限公司

深圳市社会保险基金管理局

打印日期：2026年10月27日

深圳市社会保险基金管理局 社保费缴纳清单 证明专用章

测量员古涛宁证书



普通高等学校

毕业证书

学生　古涛宁　性别　男，一九九五年　八　月　十五　日生，于二〇一二年　九　月至二〇一七年　六　月在本校　工程测量技术专业　5　年制　专　科学习，修完教学计划规定的全部课程，成绩合格，准予毕业。

校　名：湖南工程职业技术学院　校（院）长：

证书编号：124251201706002906　二〇一七年　六　月　三十　日

中华人民共和国教育部学历证书查询网址：http://www.chsi.com.cn



广东省职称证书

姓　名：古涛宁

身份证号：441424199508155772

职称名称：助理工程师

专　业：测绘

级　别：助理级

取得方式：考核认定

通过时间：2022年05月15日

评审组织：深圳市国土空间规划专业高级职称评审委员会

证书编号：2203006074506

发证单位：深圳市人力资源和社会保障局

发证时间：2022年07月01日

广东省职称证书 专用章

查询网址：http://www.gdhrss.gov.cn/gdweb/zyjsrc

深圳市社会保险历年参保缴费明细表（个人）

姓名：古涛宁　　社保电脑号：634283819　　身份证号码：441424199508155772　　页码：1

参保单位名称：深圳市大升勘测技术有限公司　　单位编号：392067　　计算单位：元

缴费年	月	单位编号	养老保险			医疗保险				生育			工伤保险		失业保险		
			基数	单位交	个人交	险种	基数	单位交	个人交	险种	基数	单位交	基数	单位交	基数	单位交	个人交
2025	07	392067	4775.0	811.75	382.0	1	6733	336.65	134.66	1	6733	33.67	3600	14.4	3600	28.8	7.2
2025	08	392067	4775.0	811.75	382.0	1	6733	336.65	134.66	1	6733	33.67	3600	14.4	3600	28.8	7.2
2025	09	392067	4775.0	811.75	382.0	1	6733	336.65	134.66	1	6733	33.67	3600	14.4	3600	28.8	7.2
2025	10	392067	4775.0	811.75	382.0	1	6733	336.65	134.66	1	6733	33.67	3600	14.4	3600	28.8	7.2
2025	11	392067	4775.0	811.75	382.0	1	6733	336.65	134.66	1	6733	33.67	3600	14.4	3600	28.8	7.2
2025	12	392067	4775.0	811.75	382.0	1	6733	336.65	134.66	1	6733	33.67	3600	14.4	3600	28.8	7.2
2026	01	392067	5510.0	936.7	440.8	1	6727	403.62	134.54	1	6727	33.64	3600	14.4	3600	28.8	7.2
2026	02	392067	5510.0	936.7	440.8	1	6727	403.62	134.54	1	6727	33.64	3600	14.4	3600	28.8	7.2
2026	03	392067	5510.0	936.7	440.8	1	6727	403.62	134.54	1	6727	33.64	3600	14.4	3600	28.8	7.2
2026	04	392067	5510.0	936.7	440.8	1	6727	403.62	134.54	1	6727	33.64	3600	14.4	3600	28.8	7.2
2026	05	392067	5510.0	936.7	440.8	1	6727	403.62	134.54	1	6727	33.64	3600	14.4	3600	28.8	7.2
2026	06	392067	5510.0	936.7	440.8	1	6727	403.62	134.54	1	6727	33.64	3600	14.4	3600	28.8	7.2
2026	07	392067	5521.0	938.57	441.68	1	6727	403.62	134.54	1	6727	33.64	3600	14.4	3600	28.8	7.2
2026	08	392067	5521.0	938.57	441.68	1	6727	403.62	134.54	1	6727	33.64	3600	14.4	3600	28.8	7.2
2026	09	392067	5521.0	938.57	441.68	1	6727	403.62	134.54	1	6727	33.64	3600	14.4	3600	28.8	7.2
2026	10	392067	5521.0	938.57	441.68	1	6727	403.62	134.54	1	6727	33.64	3600	14.4	3600	28.8	7.2
合计				14244.98	6703.52			6056.1	2153.36			538.42		230.4		460.8	115.2

社保费缴纳清单 证明专用章

备注：

1. 本证明可作为参保人在本单位参加社会保险的证明。向相关部门提供，查验部门可通过登录网址：https://sipub.sz.gov.cn/vp/，输入下列验真码（ 339282c7d7da8643 ）核查，验真码有效期三个月。

2. 生育保险中的险种“1”为生育保险，“2”为生育医疗。

3. 医疗险种中的险种“1”为基本医疗保险一档，“2”为基本医疗保险二档，“4”为基本医疗保险三档，“5”为少儿/大学生医保（医疗保险二档），“6”为统筹医疗保险。

4. 上述“缴费明细”表中带“*”标识为补缴，空行为断缴。带“&”标识为参保单位申请缓缴社会保险费单位缴费部分的时段。该参保人带&标志的缴费年月，养老保险在2026年12月前视同到账，工伤保险、失业保险在2026年12月前视同到账。

5. 居民养老保险、少儿/学生医疗保险缴费情况不在本清单中展示。

6. 如2020年2月至6月的单位缴费部分金额为“0”或者缴费金额减半的，属于按规定减免后实收金额。

7. 单位编号对应的单位名称：

单位编号	单位名称
392067	深圳市大升勘测技术有限公司

深圳市社会保险基金管理局

打印日期：2026年10月27日

社保费缴纳清单 证明专用章

测量员朱远均证书

中央广播电视大学

毕 业 证 书



（无中央广播电视大学钢印无效）

学生　朱远均　，性别　男　，生于　一九九〇　年　八　月　十　日，于　二〇一六　年　一　月在本校修完　二年制（专科起点）本　科　土木工程　专业教学计划规定的全部课程，成绩合格，准予毕业。

校长：杨志坚

学校：中央广播电视大学

二〇一六　年　一　月　三十一　日

批准文号：（78）教工农字089号

注册证号：511615201605965665

X003973165

中华人民共和国教育部监制　www.chsi.com.cn

广东省职称证书



姓　　名：朱远均

身份证号：500236199008100855

职称名称：助理工程师

专　　业：测绘

级　　别：助理级

取得方式：职称评审

通过时间：2023年02月27日

评审组织：深圳市国土空间规划专业高级职称评审委员会

证书编号：2303006148233

发证单位：深圳市人力资源和社会保障局

发证时间：2023年08月01日

广东省职称证书 专用章

查询网址：http://www.gdhrss.gov.cn/gdweb/zyjsrc

深圳市社会保险历年参保缴费明细表（个人）

姓名：朱远均　　社保电脑号：626061259　　身份证号码：500236199008100855　　页码：1

参保单位名称：深圳市大升勘测技术有限公司　　单位编号：392067　　计算单位：元

缴费年	月	单位编号	养老保险			医疗保险				生育			工伤保险		失业保险		
			基数	单位交	个人交	险种	基数	单位交	个人交	险种	基数	单位交	基数	单位交	基数	单位交	个人交
2025	07	392067	4775.0	764.0	382.0	2	6733	101.0	33.67	1	6733	33.67	3600	14.4	3600	28.8	7.2
2025	08	392067	4775.0	764.0	382.0	2	6733	101.0	33.67	1	6733	33.67	3600	14.4	3600	28.8	7.2
2025	09	392067	4775.0	764.0	382.0	2	6733	101.0	33.67	1	6733	33.67	3600	14.4	3600	28.8	7.2
2025	10	392067	4775.0	764.0	382.0	2	6733	101.0	33.67	1	6733	33.67	3600	14.4	3600	28.8	7.2
2025	11	392067	4775.0	764.0	382.0	2	6733	101.0	33.67	1	6733	33.67	3600	14.4	3600	28.8	7.2
2025	12	392067	4775.0	764.0	382.0	2	6733	101.0	33.67	1	6733	33.67	3600	14.4	3600	28.8	7.2
2026	01	392067	5510.0	881.6	440.8	2	6727	100.91	33.64	1	6727	33.64	3600	14.4	3600	28.8	7.2
2026	02	392067	5510.0	881.6	440.8	2	6727	100.91	33.64	1	6727	33.64	3600	14.4	3600	28.8	7.2
2026	03	392067	5510.0	881.6	440.8	2	6727	100.91	33.64	1	6727	33.64	3600	14.4	3600	28.8	7.2
2026	04	392067	5510.0	881.6	440.8	2	6727	100.91	33.64	1	6727	33.64	3600	14.4	3600	28.8	7.2
2026	05	392067	5510.0	881.6	440.8	2	6727	100.91	33.64	1	6727	33.64	3600	14.4	3600	28.8	7.2
2026	06	392067	5510.0	881.6	440.8	2	6727	100.91	33.64	1	6727	33.64	3600	14.4	3600	28.8	7.2
2026	07	392067	5521.0	883.36	441.68	2	6727	100.91	33.64	1	6727	33.64	3600	14.4	3600	28.8	7.2
2026	08	392067	5521.0	883.36	441.68	2	6727	100.91	33.64	1	6727	33.64	3600	14.4	3600	28.8	7.2
2026	09	392067	5521.0	883.36	441.68	2	6727	100.91	33.64	1	6727	33.64	3600	14.4	3600	28.8	7.2
2026	10	392067	5521.0	883.36	441.68	2	6727	100.91	33.64	1	6727	33.64	3600	14.4	3600	28.8	7.2
合计				13407.04	6703.52			1615.1	538.42			538.42		230.4		460.8	115.2

深圳市社会保险基金管理局 社保费缴纳清单 证明专用章

备注：

1. 本证明可作为参保人在本单位参加社会保险的证明。向相关部门提供，查验部门可通过登录网址：https://sipub.sz.gov.cn/vp/，输入下列验真码（ 339282c7d80f377v ）核查，验真码有效期三个月。

2. 生育保险中的险种“1”为生育保险，“2”为生育医疗。

3. 医疗险种中的险种“1”为基本医疗保险一档，“2”为基本医疗保险二档，“4”为基本医疗保险三档，“5”为少儿/大学生医保（医疗保险二档），“6”为统筹医疗保险。

4. 上述“缴费明细”表中带“*”标识为补缴，空行为断缴。带“&”标识为参保单位申请缓缴社会保险费单位缴费部分的时段。该参保人带&标志的缴费年月，养老保险在2026年12月前视同到账，工伤保险、失业保险在2026年12月前视同到账。

5. 居民养老保险、少儿/学生医疗保险缴费情况不在本清单中展示。

6. 如2020年2月至6月的单位缴费部分金额为“0”或者缴费金额减半的，属于按规定减免后实收金额。

7. 单位编号对应的单位名称：

单位编号	单位名称
392067	深圳市大升勘测技术有限公司

深圳市社会保险基金管理局 社保费缴纳清单 证明专用章

打印日期：2026年10月27日

测量员朱润证书

高等教育自学考试

毕 业 证 书



姓　　名：朱润

身份证号：362422199309261116

证书编号：653301271151015476

参加　　会计　　专业　本科　高等教育自学考试，全部课程成绩合格，经审定，准予毕业。

江西省
高等教育自学考试委员会
2017 年 12 月 30 日

高等院校
江西财经大学
2017 年 12 月 30 日

No.01- 1605342648

广东省职称证书



姓　　名：朱润

身份证号：362422199309261116

职称名称：助理工程师

专　　业：测绘

级　　别：助理级

取得方式：职称评审

通过时间：2024年5月26日

评审组织：深圳市国土空间规划专业高级职称评审委员会

证书编号：2403006216946

发证单位：深圳市人力资源和社会保障局

发证时间：2024年9月14日

深圳市社会保险历年参保缴费明细表（个人）

姓名：朱润　　社保电脑号：649948863　　身份证号码：362422199309261116　　页码：1

参保单位名称：深圳市大升勘测技术有限公司　　单位编号：392067　　计算单位：元

缴费年	月	单位编号	养老保险			医疗保险				生育			工伤保险		失业保险		
			基数	单位交	个人交	险种	基数	单位交	个人交	险种	基数	单位交	基数	单位交	基数	单位交	个人交
2025	07	392067	4775.0	764.0	382.0	2	6733	101.0	33.67	1	6733	33.67	3600	14.4	3600	28.8	7.2
2025	08	392067	4775.0	764.0	382.0	2	6733	101.0	33.67	1	6733	33.67	3600	14.4	3600	28.8	7.2
2025	09	392067	4775.0	764.0	382.0	2	6733	101.0	33.67	1	6733	33.67	3600	14.4	3600	28.8	7.2
2025	10	392067	4775.0	764.0	382.0	2	6733	101.0	33.67	1	6733	33.67	3600	14.4	3600	28.8	7.2
2025	11	392067	4775.0	764.0	382.0	2	6733	101.0	33.67	1	6733	33.67	3600	14.4	3600	28.8	7.2
2025	12	392067	4775.0	764.0	382.0	2	6733	101.0	33.67	1	6733	33.67	3600	14.4	3600	28.8	7.2
2026	01	392067	5510.0	881.6	440.8	2	6727	100.91	33.64	1	6727	33.64	3600	14.4	3600	28.8	7.2
2026	02	392067	5510.0	881.6	440.8	2	6727	100.91	33.64	1	6727	33.64	3600	14.4	3600	28.8	7.2
2026	03	392067	5510.0	881.6	440.8	2	6727	100.91	33.64	1	6727	33.64	3600	14.4	3600	28.8	7.2
2026	04	392067	5510.0	881.6	440.8	2	6727	100.91	33.64	1	6727	33.64	3600	14.4	3600	28.8	7.2
2026	05	392067	5510.0	881.6	440.8	2	6727	100.91	33.64	1	6727	33.64	3600	14.4	3600	28.8	7.2
2026	06	392067	5510.0	881.6	440.8	2	6727	100.91	33.64	1	6727	33.64	3600	14.4	3600	28.8	7.2
2026	07	392067	5521.0	883.36	441.68	2	6727	100.91	33.64	1	6727	33.64	3600	14.4	3600	28.8	7.2
2026	08	392067	5521.0	883.36	441.68	2	6727	100.91	33.64	1	6727	33.64	3600	14.4	3600	28.8	7.2
2026	09	392067	5521.0	883.36	441.68	2	6727	100.91	33.64	1	6727	33.64	3600	14.4	3600	28.8	7.2
2026	10	392067	5521.0	883.36	441.68	2	6727	100.91	33.64	1	6727	33.64	3600	14.4	3600	28.8	7.2
合计				13407.04	6703.52			1615.1	538.42			538.42		230.4		460.8	115.2

社保费缴纳清单 证明专用章

备注：

1. 本证明可作为参保人在本单位参加社会保险的证明。向相关部门提供，查验部门可通过登录网址：https://sipub.sz.gov.cn/vp/，输入下列验真码（ 339282c7d80e01f9 ）核查，验真码有效期三个月。

2. 生育保险中的险种“1”为生育保险，“2”为生育医疗。

3. 医疗险种中的险种“1”为基本医疗保险一档，“2”为基本医疗保险二档，“4”为基本医疗保险三档，“5”为少儿/大学生医保（医疗保险二档），“6”为统筹医疗保险。

4. 上述“缴费明细”表中带“*”标识为补缴，空行为断缴。带“&”标识为参保单位申请缓缴社会保险费单位缴费部分的时段。该参保人带&标志的缴费年月，养老保险在2026年12月前视同到账，工伤保险、失业保险在2026年12月前视同到账。

5. 居民养老保险、少儿/学生医疗保险缴费情况不在本清单中展示。

6. 如2020年2月至6月的单位缴费部分金额为“0”或者缴费金额减半的，属于按规定减免后实收金额。

7. 单位编号对应的单位名称：

单位编号	单位名称
392067	深圳市大升勘测技术有限公司

深圳市社会保险基金管理局

打印日期：2026年10月27日

社保费缴纳清单 证明专用章

测量员周友才证书

普通高等学校

毕业证书



学生 周友才 性别 男，一九九六年 八 月 廿七 日生，于二〇一四年 九 月至二〇一七年 六 月在本校 工程测量技术 专业 3 年制 专 科学习，修完教学计划规定的全部课程，成绩合格，准予毕业。

校 名：湖南工程职业技术学院 校（院）长：

证书编号：124251201706002931 二〇一七年 六 月 三十 日

中华人民共和国教育部学历证书查询网址：http://www.chsi.com.cn

广东省职称证书



姓 名：周友才

身份证号：430381199608271454

职称名称：助理工程师

专 业：测绘

级 别：助理级

取得方式：考核认定

通过时间：2022年05月15日

评审组织：深圳市国土空间规划专业高级职称评审委员会

证书编号：2203006074750

发证单位：深圳市人力资源和社会保障局

发证时间：2022年07月01日

广东省职称证书 专用章

查询网址：http://www.gdhrss.gov.cn/gdweb/zyjsrc



姓　　名　周友才

性　　别　男

身份证号　430381199608271454

职　　称　助理工程师

专　　业　工程测量

工作单位　深圳市大升勘测技术有限公司

发证日期　2023-08-15

证书编号　4403010684

注册记录：

发证机关：（盖章）

年　月　日

中华人民共和国测绘法

（相关条款）

第三十一条　测绘人员进行测绘活动时，应当持有测绘作业证件。

任何单位和个人不得阻碍测绘人员依法进行测绘活动。

第四十四条　测绘人员使用永久性测量标志，应当持有测绘作业证件，并保证测量标志的完好。

深圳市社会保险历年参保缴费明细表（个人）

姓名：周友才　　社保电脑号：804012538　　身份证号码：430381199608271454　　页码：1

参保单位名称：深圳市大升勘测技术有限公司　　单位编号：392067　　计算单位：元

缴费年	月	单位编号	养老保险			医疗保险				生育			工伤保险		失业保险		
			基数	单位交	个人交	险种	基数	单位交	个人交	险种	基数	单位交	基数	单位交	基数	单位交	个人交
2025	07	392067	4775.0	764.0	382.0	2	6733	101.0	33.67	1	6733	33.67	3600	14.4	3600	28.8	7.2
2025	08	392067	4775.0	764.0	382.0	2	6733	101.0	33.67	1	6733	33.67	3600	14.4	3600	28.8	7.2
2025	09	392067	4775.0	764.0	382.0	2	6733	101.0	33.67	1	6733	33.67	3600	14.4	3600	28.8	7.2
2025	10	392067	4775.0	764.0	382.0	2	6733	101.0	33.67	1	6733	33.67	3600	14.4	3600	28.8	7.2
2025	11	392067	4775.0	764.0	382.0	2	6733	101.0	33.67	1	6733	33.67	3600	14.4	3600	28.8	7.2
2025	12	392067	4775.0	764.0	382.0	2	6733	101.0	33.67	1	6733	33.67	3600	14.4	3600	28.8	7.2
2026	01	392067	5510.0	881.6	440.8	2	6727	100.91	33.64	1	6727	33.64	3600	14.4	3600	28.8	7.2
2026	02	392067	5510.0	881.6	440.8	2	6727	100.91	33.64	1	6727	33.64	3600	14.4	3600	28.8	7.2
2026	03	392067	5510.0	881.6	440.8	2	6727	100.91	33.64	1	6727	33.64	3600	14.4	3600	28.8	7.2
2026	04	392067	5510.0	881.6	440.8	2	6727	100.91	33.64	1	6727	33.64	3600	14.4	3600	28.8	7.2
2026	05	392067	5510.0	881.6	440.8	2	6727	100.91	33.64	1	6727	33.64	3600	14.4	3600	28.8	7.2
2026	06	392067	5510.0	881.6	440.8	2	6727	100.91	33.64	1	6727	33.64	3600	14.4	3600	28.8	7.2
2026	07	392067	5521.0	883.36	441.68	2	6727	100.91	33.64	1	6727	33.64	3600	14.4	3600	28.8	7.2
2026	08	392067	5521.0	883.36	441.68	2	6727	100.91	33.64	1	6727	33.64	3600	14.4	3600	28.8	7.2
2026	09	392067	5521.0	883.36	441.68	2	6727	100.91	33.64	1	6727	33.64	3600	14.4	3600	28.8	7.2
2026	10	392067	5521.0	883.36	441.68	2	6727	100.91	33.64	1	6727	33.64	3600	14.4	3600	28.8	7.2
合计				13407.04	6703.52			1615.1	538.42			538.42		230.4		460.8	115.2

深圳市社会保险基金管理局 社保费缴纳清单 证明专用章

备注：

1. 本证明可作为参保人在本单位参加社会保险的证明。向相关部门提供，查验部门可通过登录网址：https://sipub.sz.gov.cn/vp/，输入下列验真码（ 339282c7d80d842q ）核查，验真码有效期三个月。

2. 生育保险中的险种“1”为生育保险，“2”为生育医疗。

3. 医疗险种中的险种“1”为基本医疗保险一档，“2”为基本医疗保险二档，“4”为基本医疗保险三档，“5”为少儿/大学生医保（医疗保险二档），“6”为统筹医疗保险。

4. 上述“缴费明细”表中带“*”标识为补缴，空行为断缴。带“&”标识为参保单位申请缓缴社会保险费单位缴费部分的时段。该参保人带&标志的缴费年月，养老保险在2026年12月前视同到账，工伤保险、失业保险在2026年12月前视同到账。

5. 居民养老保险、少儿/学生医疗保险缴费情况不在本清单中展示。

6. 如2020年2月至6月的单位缴费部分金额为“0”或者缴费金额减半的，属于按规定减免后实收金额。

7. 单位编号对应的单位名称：

单位编号	单位名称
392067	深圳市大升勘测技术有限公司

深圳市社会保险基金管理局 社保费缴纳清单 证明专用章

打印日期：2026年10月27日

测量员廖小明证书

普通高等学校

毕业证书



学生 廖小明 性别 男，一九九四年十一月 六 日生，于二〇一四年 九 月至二〇一七年 七 月在本校 工程测量技术 专业 三 年制 学 科学习，修完教学计划规定的全部课程，成绩合格，准予毕业。

校 名：江西信息应用职业技术学院 校（院）长：严智雄

证书编号：12939120170600020l

二〇一七年 七 月 一 日

中华人民共和国教育部学历证书查询网址：http://www.chsi.com.cn

广东省职称证书



姓 名：廖小明

身份证号：360728199411060014

职称名称：助理工程师

专 业：测绘

级 别：助理级

取得方式：考核认定

通过时间：2022年05月15日

评审组织：深圳市国土空间规划专业高级职称评审委员会

证书编号：2203006074988

发证单位：深圳市人力资源和社会保障局

发证时间：2022年07月01日

广东省职称证书 专用章

查询网址：http://www.gdhrss.gov.cn/gdweb/zyjsrc

深圳市社会保险历年参保缴费明细表（个人）

姓名：廖小明　　社保电脑号：647103616　　身份证号码：360728199411060014　　页码：1

参保单位名称：深圳市大升勘测技术有限公司　　单位编号：392067　　计算单位：元

缴费年	月	单位编号	养老保险			医疗保险				生育			工伤保险		失业保险		
			基数	单位交	个人交	险种	基数	单位交	个人交	险种	基数	单位交	基数	单位交	基数	单位交	个人交
2025	07	392067	4775.0	764.0	382.0	2	6733	101.0	33.67	1	6733	33.67	3600	14.4	3600	28.8	7.2
2025	08	392067	4775.0	764.0	382.0	2	6733	101.0	33.67	1	6733	33.67	3600	14.4	3600	28.8	7.2
2025	09	392067	4775.0	764.0	382.0	2	6733	101.0	33.67	1	6733	33.67	3600	14.4	3600	28.8	7.2
2025	10	392067	4775.0	764.0	382.0	2	6733	101.0	33.67	1	6733	33.67	3600	14.4	3600	28.8	7.2
2025	11	392067	4775.0	764.0	382.0	2	6733	101.0	33.67	1	6733	33.67	3600	14.4	3600	28.8	7.2
2025	12	392067	4775.0	764.0	382.0	2	6733	101.0	33.67	1	6733	33.67	3600	14.4	3600	28.8	7.2
2026	01	392067	5510.0	881.6	440.8	2	6727	100.91	33.64	1	6727	33.64	3600	14.4	3600	28.8	7.2
2026	02	392067	5510.0	881.6	440.8	2	6727	100.91	33.64	1	6727	33.64	3600	14.4	3600	28.8	7.2
2026	03	392067	5510.0	881.6	440.8	2	6727	100.91	33.64	1	6727	33.64	3600	14.4	3600	28.8	7.2
2026	04	392067	5510.0	881.6	440.8	2	6727	100.91	33.64	1	6727	33.64	3600	14.4	3600	28.8	7.2
2026	05	392067	5510.0	881.6	440.8	2	6727	100.91	33.64	1	6727	33.64	3600	14.4	3600	28.8	7.2
2026	06	392067	5510.0	881.6	440.8	2	6727	100.91	33.64	1	6727	33.64	3600	14.4	3600	28.8	7.2
2026	07	392067	5521.0	883.36	441.68	2	6727	100.91	33.64	1	6727	33.64	3600	14.4	3600	28.8	7.2
2026	08	392067	5521.0	883.36	441.68	2	6727	100.91	33.64	1	6727	33.64	3600	14.4	3600	28.8	7.2
2026	09	392067	5521.0	883.36	441.68	2	6727	100.91	33.64	1	6727	33.64	3600	14.4	3600	28.8	7.2
2026	10	392067	5521.0	883.36	441.68	2	6727	100.91	33.64	1	6727	33.64	3600	14.4	3600	28.8	7.2
合计				13407.04	6703.52			1615.1	538.42			538.42		230.4		460.8	115.2

社保费缴纳清单
证明专用章

备注：

1. 本证明可作为参保人在本单位参加社会保险的证明。向相关部门提供，查验部门可通过登录
网址：https://sipub.sz.gov.cn/vp/，输入下列验真码（ 339282c7d7e8f6cp ）核查，验真码有效期三个月。

2. 生育保险中的险种“1”为生育保险，“2”为生育医疗。

3. 医疗险种中的险种“1”为基本医疗保险一档，“2”为基本医疗保险二档，“4”为基本医疗保险三档，“5”为少儿/大学生医保（医疗保险二档），“6”为统筹医疗保险。

4. 上述“缴费明细”表中带“*”标识为补缴，空行为断缴。带“&”标识为参保单位申请缓缴社会保险费单位缴费部分的时段。该参保人带&标志的缴费年月，养老保险在2026年12月前视同到账，工伤保险、失业保险在2026年12月前视同到账。

5. 居民养老保险、少儿/学生医疗保险缴费情况不在本清单中展示。

6. 如2020年2月至6月的单位缴费部分金额为“0”或者缴费金额减半的，属于按规定减免后实收金额。

7. 单位编号对应的单位名称：

单位编号	单位名称
392067	深圳市大升勘测技术有限公司

深圳市社会保险基金管理局
打印日期：2026年10月27日

社保费缴纳清单
证明专用章

六、履约评价情况

序号	项目名称	建设单位	履约评价时间	履约评价等级	工作内容
1	光明区提升电网供电保障能力三年行动计划电缆沟建设工程（金郎路、凤汤路、劲松一路、劲松二路）	深圳市光明区公明街道办事处	2023.3.8	良好	工程测量、地下管线探测
2	公明街道道路景观提升三年行动计划工程（第一批屋园路景观提升）	深圳市光明区公明街道办事处	2023.3.8	良好	工程测量、地下管线探测
3	大唐宝昌电广和丸龙山片区再生水利用项自竣工测量	深圳市龙华排水有限公司	2024.8.25	优秀	管线竣工测量
4	求知东路（梅观高速东辅道-横滨西二路）工程新建管道内窥检测服务	龙华区建筑工务署	2025.9.29	良好	管道内窥检测
5	宝安区人民医院整体改造工程(二期)项目地下管线探测测绘	宝安区建筑工务署	2026.2.5	良好	地下管线探测测绘

6.1、光明区提升电网供电保障能力三年行动计划电缆沟建设工程（金郎路、凤汤路、劲松一路、劲松二路）

附件 1：

光明区建设工程承包商履约评价报告书

评价形式	☑单项工程定期履约评价　□单项工程最终履约评价						
建设单位（评价单位）	深圳市光明区公明街道办事处			评价期限	2022 年 5 月 15 日至 2022 年 9 月 30 日		
承包商（评价对象）	深圳市大升勘测技术有限公司			承包商类别	☑勘察 □设计 □施工 □监理 □造价咨询 □代建项目 □招标代理		
承包商资质等级	甲级			承包商地址	深圳市南山区西丽街道曙光社区 TCL 国际 E 城 G3 栋 309		
法定代表人	程振宇	电话	0755-26404943	项目负责人	胡大伟	电话	13068731277
工程名称	光明区提升电网供电保障能力三年行动计划电缆沟建设工程（金郎路、凤汤路、劲松一路、劲松二路）			承包范围	工程测量、地下管线探测等		
工程地点	光明区公明街道			工程合同价	48.00（万元）		
合同开工日期	2021 年 12 月 18 日	合同竣工日期	2022 年 1 月 7 日	合同工期	20（天）		
实际开工日期	2021 年 12 月 18 日	实际竣工日期	2021 年 12 月 31 日	实际工期	14（天）		

履约评价分项内容及得分情况

序号	分项内容	得分	总得分
1	人员配备	8	88
2	履约质量	52	
3	履约时间	8	
4	履约配合	20	
5			

评价等级	□优秀（90≤总分≤100 分）　☑良好（75 分≤总分≤89 分） □合格（60≤总分≤74 分）　□不合格（总分≤59 分）

建设单位对承包商履约的总体评价：

良好

深圳市光明区公明街道办事处

签字：（盖章）

年　月　日

附件 4：

光明区建设工程承包商（勘察）履约评分表

评价形式	□单项工程定期履约评价　□单项工程最终履约评价		
工程名称	光明区提升电网供电保障能力三年行动计划电缆沟建设工程（金郎路、凤汤路、劲松一路、劲松二路）	承包商	深圳市大升勘测技术有限公司
总得分	88	评价等级	□优秀　☑良好 □合格　□不合格
建设单位	深圳市光明区公明街道办事处	评价时间	2022 年　9 月 30 日

序号	分项内容	满分分值	评价标准	得分
一	**人员配备**	11		8
1	项目负责人要求	6	优秀 6 分：配备固定的项目负责人具有注册土木工程师（岩土）执业证书且具有高级工程师职称； 良好 4 分：配备固定的项目负责人具有注册土木工程师（岩土）执业证书且具有中级工程师职称； 合格 3 分：配备固定的项目负责人具有注册土木工程师（岩土）执业证书； 不合格 0 分：达不到本项＂合格＂标准的。	4
2	作业人员	5	优秀 5 分：作业人员能严格按勘察纲要及有关操作规程的要求开展工作并留下印证记录，技术及作业人员稳定（从未更换）； 良好 4 分：作业人员能按勘察纲要及有关操作规程的要求开展工作并留下印证记录，技术及作业人员较稳定（所有技术人员更换总次数为 1 次）； 合格 3 分：作业人员基本能按勘察纲要及有关操作规程的要求开展工作并留下印证记录，技术及作业人员基本稳定（所有技术人员更换总次数为 2-3 次）； 不合格 0 分：达不到本项＂合格＂标准的。	4
二	**履约质量**	58		52
3	勘察纲要	8	优秀 8 分： 1. 勘察文件良好体现设计意图； 2. 严格按规定进行现场踏勘； 3. 收集利用附近地质资料和建筑经验，对拟建场地的地质、水文地质条件进行充分深入地分析； 4. 提出的工作方案经济合理且满足任务书、规范和工期要求； 5. 勘察网点的布置、数量、深度、测试要求等均符合规范规定； 6. 勘察工作量恰当； 7. 采用新技术解决关键技术问题；	7

			8.各项资料齐全，签字、盖章完整完善。 良好 6 分： 1.勘察文件能体现设计意图； 2.严格按规定进行现场踏勘； 3.收集利用附近地质资料和建筑经验，对拟建场地的地质、水文地质条件进行较充分地分析； 4.提出的工作方案经济合理且基本满足任务书、规范和工期要求； 5.勘察网点的布置、数量、深度、测试要求等均符合规范规定； 6.各项资料齐全，签字、盖章完整完善。 合格 4 分： 1.勘察文件能基本体现设计意图； 2.严格按规定进行现场踏勘； 3.收集利用附近地质资料和建筑经验，对拟建场地的地质、水文地质条件进行较充分地分析； 4.勘察网点的布置、数量、深度、测试要求等基本符合规范规定； 不合格 0 分：达不到本项＂合格＂标准的。	
4	钻探及野外测试	10	优秀 10 分： 1.孔位正确、钻孔地面标高测量符合规定； 2.严格按合同要求完成全部的钻探、测试工作； 3.钻探、测试符合操作规程要求； 4.钻孔、测试质量符合地质要求； 5.开终孔、取样、试验时地质技术人员始终在现场，作业人员签名完整，记录正确清楚，能如实反映地层土质的特性及地下水位； 6.测试数量、位置及控制程度、采样的数量、深度符合勘察任务书或有关规范的要求； 合格 6 分：在 1-3 次督促整改后，能达到本项＂优秀＂标准的； 不合格 0 分：在多次（超过 3 次）督促整改后，能达到本项＂优秀＂标准的。	8
5	取样及试验	8	优秀 8 分：取土、水试样符合勘察纲要或有关规范的要求，试验单位符合资质要求，试验无遗漏差错项目。土、水试验符合操作规程，原始数据和计算数据正确，各项指标之间关系吻合； 合格 5 分：取土、水试样基本符合勘察纲要或有关规范的要求。试验单位符合资质要求，主要试验无遗漏差错项目。土、水试验符合操作规程，原始数据和计算数据基本正确，各项指标之间关系基本吻合； 不合格 0 分：达不到本项＂合格＂标准的。	7

6	安全文明作业	8	优秀 8 分：作业人员能严格有关安全文明的要求开展工作，勘察前详细了解场地几周边地下管线及埋藏物，没有损坏场地及附近的地下管线、建构筑物，没有出现安全事故。 不合格 0 分：达不到本项＂优秀＂标准的。	8
7	勘察成果	12	优秀 12 分：勘察文件深度满足勘察任务书、有关技术标准规范等合同规定的要求，勘察成果的审核审批程序、签署齐全，能够按照合同要求保质保量及时提交完整的符合档案管理要求的资料； 良好 11 分：勘察文件深度基本能满足勘察任务书、有关技术标准规范等合同规定的要求，勘察成果的审核审批程序、签署较齐全，基本能够按照合同要求保质保量按时提交完整的符合档案管理要求的资料； 合格 6 分：在整改(1-3 次)后，勘察文件深度方能满足勘察任务书、有关技术标准规范等合同规定的要求，方能做到勘察成果的审核审批程序、签署齐全，按照合同要求保质保量提交完整的符合档案管理要求的资料； 不合格 0 分：在反复整改（3 次以上）的情况下，勘察文件深度方能满足勘察任务书、有关技术标准规范等合同规定的要求，方能做到勘察成果的审核审批程序、签署齐全，按照合同要求保质保量提交完整的符合档案管理要求的资料。	11
8	勘察质量问题	12	优秀 12 分：无Ⅰ类问题，Ⅱ类问题不多于 2 个（含 2 个），Ⅲ类问题较少； 良好 11 分：无Ⅰ类问题，Ⅱ类问题不多于 2 个（含 2 个），Ⅲ类问题较多； 合格 8 分：无Ⅰ类问题，Ⅱ类问题多于 2 个； 不合格 0 分：出现Ⅰ类问题。	11
三	**履约时间**	**10**		**8**
9	进度情况	10	优秀 10 分：能够超前地按照合同要求完成各定期的工作，给工程进度节省工期的； 良好 8 分：能够及时地按照合同要求完成各定期的工作，未对工程进度造成影响； 合格 6 分：能够基本准时地按照合同要求完成各定期的工作，没有造成工期拖延； 不合格 0 分：达不到本项＂合格＂标准的。	8
四	**履约配合**	**21**		**20**
10	后期服务	15	优秀 15 分：能够积极主动地配合设计和参加验槽、基础工程验收和工程竣工验收及与地基基础有关的工程事过处理工作等施工定期的勘察配合及验收工作，有关工程会议按时全勤出席； 良好 12 分：能够积极配合设计和参加验槽、基础工程验收和工程竣工验收及与地基基础有关的工程事过处理工作等施工定期的勘察配合及验收工作，有关工程会议基本出勤； 合格 9 分：在督促的情况下，方能能够积极配合设计和参加	14

			验槽、基础工程验收和工程竣工验收及与地基基础有关的工程事过处理工作等施工定期的勘察配合及验收工作，参加有关工程会议； 不合格_0_分：在反复督促的情况下，方能能够积极配合设计和参加验槽、基础工程验收和工程竣工验收及与地基基础有关的工程事过处理工作等施工定期的勘察配合及验收工作，参加有关工程会议。	
11	不良行为	6	优秀_6_分：无违反行业、人员职业道德等不良行为的现象； 不合格_0_分：有违反行业、人员职业道德等不良行为的现象。	6
合 计		100		88
说明			**Ⅰ类问题：** A、严重违反规范、标准、规定，有可能造成严重影响安全和工程质量的错误 B、有严重错误，有可能造成不能正常使用、不安全或重大经济损失 C、有严重错误，造成项目投资出现严重错漏； **Ⅱ类问题：** A、局部违反规范、标准、规定，但容易修正、且返工量不大 B、勘察质量问题，有可能造成严重后果或项目投资错漏； **Ⅲ类问题：** A、容易修正、且不造成使用或安全缺陷，但会给建设单位、设计单位和施工单位带来麻烦。	

建设工程勘察（测绘）合同

工程名称：光明区提升电网供电保障能力三年行动计划电缆沟建设工程（金郎路、凤汤路、劲松一路、劲松二路）

工程地点：深圳市光明区公明街道

发 包 人：深圳市光明区公明街道办事处

承 包 人：深圳市大升高科技工程有限公司

签订日期：2021 年 9 月 16 日

中华人民共和国建设部
国家工商行政管理局 监制

合同协议书

发包人：深圳市光明区公明街道办事处

社会统一信用代码：

负责人：

地址：

承包人：深圳市大升高科技工程有限公司

社会统一信用代码：91440300192213560X

负责人：程振宇

地址：深圳市南山区西丽街道曙光社区 TCL 国际 E 城 G3 栋 309

发包人委托承包人承担光明区提升电网供电保障能力三年行动计划电缆沟建设工程（金郎路、凤汤路、劲松一路、劲松二路）测量及地下管线探测任务。

根据《中华人民共和国民法典法》、《建设工程勘察设计管理条例》、《深圳经济特区建设工程质量管理条例》、《建设工程勘察设计市场管理规定》及国家有关法规规定，结合本工程的具体情况，为明确责任，协作配合，确保工程质量，经发包人、承包人协商一致，签订本合同，共同遵守。

第一条 工程概况

1.1 工程名称：光明区提升电网供电保障能力三年行动计划电缆沟建设工程（金郎路、凤汤路、劲松一路、劲松二路）

1.2 工程建设地点：深圳市光明区公明街道

1.3 工程规模、特征：拟对光明区提升电网供电保障能力三年行动计划电缆沟建设工程（金郎路、凤汤路、劲松一路、劲松二路）范围内的地形及地下管线进行测量。

1.4 工程测绘任务委托文号、日期：

1.5 工程测绘任务（内容）与技术要求：满足规范要求

1.6 承接方式：直接委托

1.7 测绘内容：本工程范围内控制点、1:500 地形图及地下管线探测等。

第二条 发包人应及时向承包人提供下列文件资料，并对其准确性、可靠性负责。

2.1 提供本工程批准文件（复印件），以及用地（附红线范围）、施工、勘察许可等批复（复印件）。

2.2 提供工程测绘范围及技术要求。

2.3 提供工程范围已有的技术资料等。

2.4 发包人不能提供的上述资料由承包人收集。

第三条 承包人向发包人提交测绘成果资料并对其质量负责。

承包人负责向发包人提交测绘成果资料 肆 份，电子文档 壹 份，同时视项目需要承包人应根据发包人要求提供本要求之外份数的所需成果资料。

第四条 开工及提交测绘成果资料的时间和收费标准及付费方式

4.1 开工及提交测绘成果资料的时间

4.1.1 本工程的测绘工作暂定于____ 年___月___日开工，____ 年___月日提交测绘成果资料，由于发包人或承包人的原因未能按期开工或提交成果资料时，按本合同第六条规定办理。

4.1.2 测绘工作有效期限以内发包人下达的开工通知书或合同规定的时间为准，如遇特殊情况（设计变更、工作量变化、不可抗力影响以及非承包人原因造成的停、窝工等）时，工期顺延。

4.2 收费标准及付费方式

4.2.1 根据双方约定，本工程测绘费用暂定为人民币 480000.00 元（大写：肆拾捌万元整），

4.2.2 测绘费用结算价按照 2009 年财政部、国家测绘局颁布的《测绘生产

发包人名称：（盖章） 深圳市光明区公明街道办事处	承包人名称：（盖章） 深圳市大升高科技工程有限公司
法定代表人：	法定代表人：
委托代理人：	委托代理人：
住　　所：	住　　所：
电　　话：	电　　话：
开 户 银 行：	开 户 银 行：中国建设银行股份有限公司深圳南山支行
银 行 帐 号：	银 行 帐 号：44250100000500001822

合同签订日期：2021年9月16日

6.2、公明街道道路景观提升三年行动计划工程（第一批屋园路景观提升）

附件 1：

光明区建设工程承包商履约评价报告书

评价形式	☑单项工程定期履约评价　□单项工程最终履约评价						
建设单位（评价单位）	深圳市光明区公明街道办事处			评价期限	2022 年 5 月 15 日至 2022 年 9 月 30 日		
承包商（评价对象）	深圳市大升勘测技术有限公司			承包商类别	☑勘察 □设计 □施工 □监理 □造价咨询 □代建项目 □招标代理		
承包商资质等级	甲级			承包商地址	深圳市南山区西丽街道曙光社区 TCL 国际 E 城 G3 栋 309		
法定代表人	程振宇	电话	0755-26404943	项目负责人	胡大伟	电话	13068731277
工程名称	公明街道道路景观提升三年行动计划工程（第一批-屋园路景观提升）			承包范围	工程测量、地下管线探测等		
工程地点	光明区公明街道			工程合同价	37.736830（万元）		
合同开工日期	2021 年 6 月 25 日	合同竣工日期	2021 年 7 月 25 日	合同工期	30（天）		
实际开工日期	2021 年 6 月 27 日	实际竣工日期	2021 年 7 月 15 日	实际工期	19（天）		

履约评价分项内容及得分情况

序号	分项内容	得分	总得分
1	人员配备	9	87
2	履约质量	51	
3	履约时间	8	
4	履约配合	19	
5			

评价等级	□优秀（90≤总分≤100 分）　☑良好（75 分≤总分≤89 分） □合格（60≤总分≤74 分）　□不合格（总分≤59 分）

建设单位对承包商履约的总体评价：

良好

签字：（盖章）

年　月　日

附件 4：

光明区建设工程承包商（勘察）履约评分表

评价形式	□单项工程定期履约评价　□单项工程最终履约评价		
工程名称	公明街道道路景观提升三年行动计划工程（第一批-屋园路景观提升）	承包商	深圳市大升高科技工程有限公司
总得分	87	评价等级	□优秀　☑良好 □合格　□不合格
建设单位	深圳市光明区公明街道办事处	评价时间	2022 年　9 月 30 日

序号	分项内容	满分分值	评价标准	得分
一	**人员配备**	11		9
1	项目负责人要求	6	优秀 6 分：配备固定的项目负责人具有注册土木工程师（岩土）执业证书且具有高级工程师职称； 良好 4 分：配备固定的项目负责人具有注册土木工程师（岩土）执业证书且具有中级工程师职称； 合格 3 分：配备固定的项目负责人具有注册土木工程师（岩土）执业证书； 不合格 0 分：达不到本项＂合格＂标准的。	5
2	作业人员	5	优秀 5 分：作业人员能严格按勘察纲要及有关操作规程的要求开展工作并留下印证记录，技术及作业人员稳定（从未更换）； 良好 4 分：作业人员能按勘察纲要及有关操作规程的要求开展工作并留下印证记录，技术及作业人员较稳定（所有技术人员更换总次数为 1 次）； 合格 3 分：作业人员基本能按勘察纲要及有关操作规程的要求开展工作并留下印证记录，技术及作业人员基本稳定（所有技术人员更换总次数为 2-3 次）； 不合格 0 分：达不到本项＂合格＂标准的。	4
二	**履约质量**	58		51
3	勘察纲要	8	优秀 8 分： 1. 勘察文件良好体现设计意图； 2. 严格按规定进行现场踏勘； 3. 收集利用附近地质资料和建筑经验，对拟建场地的地质、水文地质条件进行充分深入地分析； 4. 提出的工作方案经济合理且满足任务书、规范和工期要求； 5. 勘察网点的布置、数量、深度、测试要求等均符合规范规定； 6. 勘察工作量恰当； 7. 采用新技术解决关键技术问题； 8. 各项资料齐全，签字、盖章完整完善。	7

			良好 6 分： 1.勘察文件能体现设计意图； 2.严格按规定进行现场踏勘； 3.收集利用附近地质资料和建筑经验，对拟建场地的地质、水文地质条件进行较充分地分析； 4.提出的工作方案经济合理且基本满足任务书、规范和工期要求； 5.勘察网点的布置、数量、深度、测试要求等均符合规范规定； 6.各项资料齐全，签字、盖章完整完善。 合格 4 分： 1.勘察文件能基本体现设计意图； 2.严格按规定进行现场踏勘； 3.收集利用附近地质资料和建筑经验，对拟建场地的地质、水文地质条件进行较充分地分析； 4.勘察网点的布置、数量、深度、测试要求等基本符合规范规定； 不合格 0 分：达不到本项＂合格＂标准的。	
4	钻探及野外测试	10	优秀 10 分： 1.孔位正确、钻孔地面标高测量符合规定； 2.严格按合同要求完成全部的钻探、测试工作； 3.钻探、测试符合操作规程要求； 4.钻孔、测试质量符合地质要求； 5.开终孔、取样、试验时地质技术人员始终在现场，作业人员签名完整，记录正确清楚，能如实反映地层土质的特性及地下水位； 6.测试数量、位置及控制程度、采样的数量、深度符合勘察任务书或有关规范的要求； 合格 6 分：在 1-3 次督促整改后，能达到本项＂优秀＂标准的； 不合格 0 分：在多次（超过 3 次）督促整改后，能达到本项＂优秀＂标准的。	8
5	取样及试验	8	优秀 8 分：取土、水试样符合勘察纲要或有关规范的要求。试验单位符合资质要求，试验无遗漏差错项目。土、水试验符合操作规程，原始数据和计算数据正确，各项指标之间关系吻合； 合格 5 分：取土、水试样基本符合勘察纲要或有关规范的要求。试验单位符合资质要求，主要试验无遗漏差错项目。土、水试验符合操作规程，原始数据和计算数据基本正确，各项指标之间关系基本吻合； 不合格 0 分：达不到本项＂合格＂标准的。	6
6	安全文明作业	8	优秀 8 分：作业人员能严格有关安全文明的要求开展工作，勘察前详细了解场地几周边地下管线及埋藏物，没有损坏场地及附近的地下管线、建构筑物，没有出现安全事故。 不合格 0 分：达不到本项＂优秀＂标准的。	8

7	勘察成果	12	优秀 12 分：勘察文件深度满足勘察任务书，有关技术标准规范等合同规定的要求，勘察成果的审核审批程序、签署齐全，能够按照合同要求保质保量及时提交完整的符合档案管理要求的资料； 良好 11 分：勘察文件深度基本能满足勘察任务书、有关技术标准规范等合同规定的要求，勘察成果的审核审批程序、签署较齐全，基本能够按照合同要求保质保量按时提交完整的符合档案管理要求的资料； 合格 6 分：在整改(1-3 次)后，勘察文件深度方能满足勘察任务书、有关技术标准规范等合同规定的要求，方能做到勘察成果的审核审批程序、签署齐全，按照合同要求保质保量提交完整的符合档案管理要求的资料； 不合格 0 分：在反复整改（3 次以上）的情况下，勘察文件深度方能满足勘察任务书、有关技术标准规范等合同规定的要求，方能做到勘察成果的审核审批程序、签署齐全，按照合同要求保质保量提交完整的符合档案管理要求的资料。	11
8	勘察质量问题	12	优秀 12 分：无Ⅰ类问题，Ⅱ类问题不多于 2 个（含 2 个），Ⅲ类问题较少； 良好 11 分：无Ⅰ类问题，Ⅱ类问题不多于 2 个（含 2 个），Ⅲ类问题较多； 合格 8 分：无Ⅰ类问题，Ⅱ类问题多于 2 个； 不合格 0 分：出现Ⅰ类问题。	11
三	**履约时间**	**10**		**8**
9	进度情况	10	优秀 10 分：能够超前地按照合同要求完成各定期的工作，给工程进度节省工期的； 良好 8 分：能够及时地按照合同要求完成各定期的工作，未对工程进度造成影响； 合格 6 分：能够基本准时地按照合同要求完成各定期的工作，没有造成工期拖延； 不合格 0 分：达不到本项＂合格＂标准的。	8
四	**履约配合**	**21**		**19**
10	后期服务	15	优秀 15 分：能够积极主动地配合设计和参加验槽、基础工程验收和工程竣工验收及与地基基础有关的工程事过处理工作等施工定期的勘察配合及验收工作，有关工程会议按时全勤出席； 良好 12 分：能够积极配合设计和参加验槽、基础工程验收和工程竣工验收及与地基基础有关的工程事过处理工作等施工定期的勘察配合及验收工作，有关工程会议基本出勤； 合格 9 分：在督促的情况下，方能能够积极配合设计和参加验槽、基础工程验收和工程竣工验收及与地基基础有关的工程事过处理工作等施工定期的勘察配合及验收工作，参加有关工程会议； 不合格 0 分：在反复督促的情况下，方能能够积极配合设计	13

			和参加验槽、基础工程验收和工程竣工验收及与地基基础有关的工程事过处理工作等施工定期的勘察配合及验收工作，参加有关工程会议。	
11	不良行为	6	优秀_6_分：无违反行业、人员职业道德等不良行为的现象； 不合格_0_分：有违反行业、人员职业道德等不良行为的现象。	6
合 计		100		87
说明			**Ⅰ类问题：** A、严重违反规范、标准、规定，有可能造成严重影响安全和工程质量的错误 B、有严重错误，有可能造成不能正常使用、不安全或重大经济损失 C、有严重错误，造成项目投资出现严重错漏； **Ⅱ类问题：** A、局部违反规范、标准、规定，但容易修正、且返工量不大 B、勘察质量问题，有可能造成严重后果或项目投资错漏； **Ⅲ类问题：** A、容易修正、且不造成使用或安全缺陷，但会给建设单位、设计单位和施工单位带来麻烦。	

深圳市建设工程测绘合同

工程名称：公明街道道路景观提升三年行动计划工程（第一批-屋园路景观提升）项目

工程地点：深圳市光明区公明街道

合同编号：

建设单位：深圳市光明区公明街道办事处

测绘单位：深圳市大升高科技工程有限公司

签订日期：2021 年 6 月 25 日

深圳市勘察设计协会　监制

建设单位（甲方）：深圳市光明区公明街道办事处

测绘单位（乙方）：深圳市大升高科技工程有限公司

甲方委托乙方承担公明街道道路景观提升三年行动计划工程（第一批-屋园路景观提升）项目测量及地下管线探测任务。

根据《中华人民共和国民法典法》、《建设工程勘察设计管理条例》、《深圳经济特区建设工程质量管理条例》、《建设工程勘察设计市场管理规定》及国家有关法规规定，结合本工程的具体情况，为明确责任，协作配合，确保工程质量，经甲、乙双方协商一致，签订本合同，共同遵守。

第一条　工程概况

1.1 工程名称：公明街道道路景观提升三年行动计划工程（第一批-屋园路景观提升）项目

1.2 工程建设地点：深圳市光明区公明街道

1.3 工程规模、特征：拟对屋园路景观提升项目范围内的地形、建筑物里面及地下管线进行测量。

1.4 工程测绘任务委托日期：

1.5 工程测绘任务（内容）与技术要求：满足规范要求

1.6 承接方式：直接委托

1.7 测绘内容：本工程范围内控制点、1:500 地形图、建筑物立面图（含房角点坐标）及地下管线探测等。

第二条　甲方应及时向乙方提供下列文件资料，并对其准确性、可靠性负责。

2.1 提供本工程批准文件（复印件）。

2.2 提供工程测绘范围及技术要求。

第三条　乙方向甲方提交测绘成果资料并对其质量负责。

乙方负责向甲方提交测绘成果资料肆份，甲方要求增加的份数另行收费。

第四条　开工及提交测绘成果资料的时间和收费标准及付费方式

4.1 开工及提交测绘成果资料的时间

4.1.1 本工程的测绘工作暂定于____ 年___月___日开工，____ 年___月___日提交测绘成果资料，由于甲方或乙方的原因未能按期开工或提交成果资料时，按本合同第六条规定办理。

4.1.2 测绘工作有效期限以内甲方下达的开工通知书或合同规定的时间为准，如遇特殊情况（设计变更、工作量变化、不可抗力影响以及非乙方原因造成的停、窝工等）时，工期顺延。

4.2 收费标准及付费方式

4.2.1 根据双方约定，本工程测绘费用暂定为人民币 377368.30 元（大写：叁拾柒万柒仟叁佰陆拾捌元叁角零分），并以实际工作量结算，收费标准参照 2009 年财政部、国家测绘局颁布的《测绘生产成本费用定额》（财建[2009]17 号）计算并下浮 20%取费，最终费用以审计（核）单位审定价为准且最高不超合同价。

4.2.2 付费方式：工程测绘成果资料提交并经甲方认可后，甲方支付合同价和概算批复中勘察费较低者的 80%；待工程项目完成（决）结算审核后一次性付清余款。乙方申请付款前，应向甲方提供正规合法发票；如甲方因政府财政支付程序导致逾期付款的，甲方不承担任何责任但应向乙方说明情况。

第五条　甲方、乙方责任

5.1 甲方责任

5.1.1 甲方委托任务时，必须以书面形式向乙方明确测绘任务及技术要求。

5.1.2 甲方应及时为乙方提供并解决测绘现场的工作条件和出现的问题。

5.1.3 为乙方的工作人员提供必要的生产、生活条件，并承担费用；如不能提供时，应一次性付给乙方临时设施费_____----_____元。

5.1.4 由于甲方原因造成乙方停、窝工，除工期顺延外，甲方应支付停、窝

甲方名称：深圳市光明区公明街道办事处　　乙方名称：深圳市大升高科技工程有限公司

（盖章）　　（盖章）

法定代表人：　　法定代表人：

委托代理人：　　委托代理人：

住　　所：　　住　　所：

电　　话：　　电　　话：

开 户 银 行：　　开 户 银 行：中国建设银行股份有限公司深圳南山支行

银 行 帐 号：　　银 行 帐 号：44250100000500001822

6.3、大唐宝昌电厂和丸龙山片区再生水利用项自竣工测量

履约评价表

工程名称		大唐宝昌电厂和丸龙山片区再生水利用项目竣工测量		发包人	深圳市龙华排水有限公司
合同金额		3.522179万元		服务单位	深圳市天升勘测技术有限公司
评价时间					
序号	分项内容	满分值	评价标准		实得分
一	人员配备	20			
1	项目负责人	10	是否按合同配备项目负责人，项目负责人具有高度责任心、良好的组织协调能力和专业的业务水平。		10
2	专业人员配置要求	10	配备的专业技术人员、数量是否满足合同要求，各专业人员是否稳定。		9
二	工作完成情况	45			
3	工作成果	20	是否符合有关国家、行业标准与规范，是否按合同要求和任务书要求完成工作量。		19
4	成果质量	15	是否能够严格执行规范及其它相关标准、无出现任何质量责任事故；成果或报告满足工程建设需要，达到相应验收标准。		14
5	质量缺陷	10	提交报告或成果数据是否真实、可靠，是否有检测单位原因造成工程返工或工期延误等现象。		10
三	履约时限	15			
6	进度控制	15	是否能够按照合同约定时间完成相关工作。		14
四	配合服务	20			
7	配合情况	10	能够认真积极主动地配合建设单位及其它相关部门的工作，积极沟通协助处理施工过程中出现的问题。		9
8	保密工作	5	能够严格保密应当保密的情况和资料。		5
9	不良行为	5	有无违法违规等不良行为。		5
合计得分					95
评价成员签名		唐阳杨		日期	2024.8.28
业主签字		刘永亮		日期	2024.8.28

合同编号：LHPS-GC-2023031

建设工程竣工测量合同

项目名称：大唐宝昌电厂和九龙山片区再生水利用项目

项目地点：深圳市龙华区

甲　　方：深圳市龙华排水有限公司

乙　　方：深圳市大升勘测技术有限公司

签订日期：

甲方：深圳市龙华排水有限公司

乙方：深圳市大升勘测技术有限公司

甲方委托乙方承担大唐宝昌电厂和九龙山片区再生水利用项目竣工测量 任务。根据《中华人民共和国民法典》、《中华人民共和国测绘法》、《深圳经济特区建设工程质量管理条例》及国家有关法律法规，结合本工程的具体情况，为明确责任，协作配合，确保工程检测质量，经甲方、乙方协商一致，签订本合同，共同遵守。

第一条　工程概况

1.1 项目名称：大唐宝昌电厂和九龙山片区再生水利用项目竣工测量

1.2 项目地点：深圳市龙华区

1.3 项目概况：大唐宝昌电厂和九龙山片区再生水利用建设工程的主要建设内容：完善现状新丹路与规划福润路之间的再生水管网及设施，为福润路西侧九龙山数字城及龙澜大道西侧片区提供再生水管网支持，设计再生水供水规模 0.6 万立方米/日，新建再生水管道约 0.19 公里及一体化加压泵站 1 座；完善现状悦兴路至大唐宝昌电厂再生水管网及设施，为在建大唐宝昌电厂提供再生水管网支持，设计再生水供水规模 1.5 万立方米/日，新建再生水管道长度约 0.96 公里及一体化加压泵站 1 座。

1.4 资金来源：100%国有资金

第二条　工程内容及范围

2.1 工作内容：①竣工测量：新建管道施工管线竣工测量、管线复核、管线竣工图、地下管线数据入库等满足规划验收技术资料的测量及资料整理等，测量成果应符合相关技术规范要求。

2.2 工作范围：本工程项目具体检测和测量范围依据甲方委托的设计单位提供的技术要求、行政主管部门与质量监督部门的要求，最终检测内容和竣工测量内容以甲方确认的方案为准。

第三条　执行标准（包括但不限于）：

序号	标准名称	标准代码	标准等级
1	《城市地下管线探测技术规程》	（CJJ 61-2017）	
2	《深圳市地下管线探测实施细则》	（2010 年 5 月）	
3	《测绘成果检查与验收》	（GB/T24356-2009）	
4	《深圳市市政排水管道电视及声纳检测评估技术规程（试行）》	2014 年 6 月	
5	《深圳市水务局关于发布深圳市排水管网内窥检测定额（试行）的通知》	（深水务 2014【111】号）	
6	《城市测量规范》	（CJJ8-2011）	
7	《国家三、四等水准测量规范》	（GB/T12898-2009）	
8	《卫星定位城市测量技术规范》	（CJJ/T 73-2010）	
9	《深圳市室外排水设施数据采集与建库规范》	SZDB/Z 330—2018	
10	深圳市地下管线数据建库标准	按深圳市规划和自然资源局发布的最新的标准	
11	《工程测量规范》	（GB50026-2007）	
12	《中、短程光电测距规范》	（*GB/T 16818-2008*）	
13	国家、广东省、深圳市工程检测等相关技术标准		
14	甲方相关管理要求等		

第四条　开工及提交检测成果资料的时间及内容

4.1 根据《城市地下管线探测技术规程》（CJJ61-2017）、《室外排水设施数据采集与建库规范》（SZDB/Z330-2018）及其它相关规范，测量管线的埋深、规格、材质等属性；并进行管线测量，对测量的管道及设施进行定位；完善管道设施地理信息(GIS)管理系统（包括数据整编及录入等）。乙方在本项目新建管道完成后 30 日历天内完成新建管道全部测量、地下管线数据入库等工作。

4.2 同沟敷设竣工测量只计一次费用，按最大工程量乘以综合单价。

4.3 检测工作有效期限以甲方下达的开工通知书或合同规定的时间为准，如遇特殊情况（设计变更、工作量变化、不可抗力影响以及非乙方原因造成的停、窝工等）时，工期顺延。

4.4 乙方所提交的资料如下：

4.4.1 每次检测、测量完成后，乙方应于3日内向甲方提供成果资料一式八份（含电子版）；如有异常情况或达到警戒值，应及时通知甲方等相关单位。

第五条　合同价款及结算方式

本工程合同价暂定价为人民币叁万伍仟贰佰贰拾壹元柒角玖分（￥35221.79元）。

本项目竣工测量实际工作量视现场具体工作情况进行调整，结算时根据《2009年全国测绘生产成本费用定额》（财政部、国家测绘局）收费标准为依据，以实际工作量按实结算并按__5__%进行下浮。

最终结（决）算价以政府相关部门或甲方委托第三方审核机构审定金额为准，且最高不超过概算批复的相应费用，如概算批复文件没有相应的费用（如管线竣工测量、控制点布设费用等），则最终结（决）算价不得超过招标文件管线竣工测量、控制点布设相应部分的招标估价。若项目在未完成所有工作内容时，出现费用超出发改部门概算批复中相关费用（或无批复项的招标估价）的，乙方需继续完成剩余的工作内容，对此乙方应充分考虑风险，不得因此提出任何索赔。

合同价是乙方为实施和完成本工程全部检测工作所需的人员工资、社会福利、各种津贴及加班、技术服务费、现场费用（包括办公及生活设施、设备、通讯费用）、仪器设备的使用和管理、各种管理费、保险、利润和税金、不可预见费用等费用内容，以及合同明示或暗示的所有风险、责任和义务。

第六条　支付

6.1 费用由基本费用（占90%）和绩效费用（占10%）组成。甲方在期中支付进度款时及期末完成检测工作后对乙方的合同履行情况进行履约评价，并根据履约评价结果及检测结算价确定绩效费用。

甲方对乙方的合同履行情况进行绩效考核评价（履约评价）。甲方将按建设主管部门及甲方的相关管理规定执行。乙方应无条件接受建设主管部门及甲方的绩效考核评价（履约评

甲方名称（盖章）：	乙方名称（盖章）：深圳市大升勘测技术有限公司
法定代表人（签字）：	法定代表人（签字）：
委托代理人（签字）：	委托代理人（签字）：
地　　址：	地　　址：深圳市南山区西丽街道曙光社区 TCL 国际 E 城 G3 栋 309
电　　话：	电　　话：0755-26404943
传　　真：	传　　真：0755-26404943
开 户 银 行：	开 户 银 行：中国建设银行股份有限公司深圳南山支行
帐　　号：	帐　　号：4425 0100 0005 0000 1822
邮 政 编 码：	邮 政 编 码：518055

合同签定时间：　　年　　月　　日

6.4、求知东路（梅观高速东辅道-横滨西二路）工程新建管道内窥检测服务

龙华区建筑工务署履约评价：

2025.9.29 日发布

https://www.szlhq.gov.cn/bmxxgk/jzgwj/qt/lypj/content/post_12418214.html

70	检测	求知东路(梅观高速东辅道-横滨西二路)工程	太科技术有限公司	工程管理五部	83	良好
71	检测	求知东路(梅观高速东辅道-横滨西二路)工程	深圳市大升勘测技术有限公司	工程管理五部	81	良好
72	检测	福悦路（龙澜大道-合和科技园）工程	中国兵器工业北方勘察设计研究院有限公司	工程管理六部	81	良好
73	检测	观兴东路道路工程	深圳市交通工程试验检测中心有限公司	工程管理五部	87	良好

工程编号：LHGWS20240710

合同编号：深龙华建工合[2024]检测-47

建设工程检测合同

项目名称：求知东路（梅观高速东辅道-横滨西二路）工程

合同名称：求知东路（梅观高速东辅道-横滨西二路）工程新建管道内窥检测服务合同

工程地点：龙华区观湖街道

甲　　方：深圳市龙华区建筑工务署

乙　　方：深圳市大升勘测技术有限公司

2024 年 7 月

合同协议书

甲方（委托单位）：深圳市龙华区建筑工务署

乙方（检测机构）：深圳市大升勘测技术有限公司

甲方委托乙方承接 求知东路（梅观高速东辅道-横滨西二路）工程 项目 新建排水管道内窥 检测及报告编制服务工作。根据《中华人民共和国民法典》、《建设工程质量管理条例》、《建设工程质量检测管理办法》、《深圳市建设工程质量管理条例》及其他有关法律法规的规定，遵循平等、自愿、公平和诚实信用的原则，甲乙双方就本建设工程检测事项协商一致，签订本合同。

第一条 工程概况

工程名称：求知东路（梅观高速东辅道-横滨西二路）工程

工程地址：深圳市龙华区

检测类别：■ 内窥检测 □ 平行检测 □ 其他_____

工程类别：□ 房建 □ 市政基础设施 □ 公路
□ 水运 □ 水利 □ 绿化
□ 民防 □ 房屋修缮 □ 轨道交通
□ 其他_____

工程性质：■ 政府投资工程 □ 非政府投资工程

建设单位：深圳市龙华区建筑工务署

设计单位：/

总承包单位：/

施工单位：/

第二条　检测项目

甲方委托乙方检测的检测项目（检测项目名称按附件一填写）包括：

（1）　新建排水管道内窥检测　

（2）　

具体的检测项目、数量等见附件二。

第三条　检测标准（根据项目的实际情况填写）

双方约定的检测标准：

（1）　《城镇排水管道检测与评估技术规程》(CJJ181-2012)

（2）　工程设计图纸、国家及省市其他有关规定、规范及标准。

第四条　合同价款与支付

4.1 收费标准（与预算书一致）

本合同采用：

（1）　本合同采用广东省房屋建筑和市政工程工程质量安全检测收费指导价(粤建检协[2015]8 号)。

（2）本项目检测费用下浮率 12%，即结算时根据最终完成检测工程量、按照计费标准下浮 12%计取。

本合同暂定价为：￥14447.14（大写：　壹万肆仟肆佰肆拾柒元壹角肆分　）（中标下浮率为 12%　），检测费用构成（含项目及单价）详见附件二。

4.3 合同结算价

4.3.11 根据乙方实际完成的检测项目和数量，并经甲方委托的造价咨询及监理单位确认后报甲方审核。单价按照合同单价进行计取，若未明确合同单价，则根据预算单价

甲方：深圳市龙华区建筑工务署（盖章）	乙方：（盖章）深圳市大升勘测技术有限公司
法定代表人或其委托代理人：（签名）	法定代表人或其委托代理人：（签名）
统一社会信用代码：	统一社会信用代码：91440300192213560X
地　址：深圳市龙华区梅龙大道 2283 号清湖行政服务中心 3 栋 4 楼	地　址：深圳市南山区西丽街道曙光社区中山园路 1001 号 TCL 科学园区 F1 栋 1102
邮政编码：	邮政编码：518055
	法定代表人联系方式（务必填写用以发送履约评价结果）：18903485679
电　话：	电　话：0755-26404943
传　真：	传　真：0755-26404943
电子信箱：	电子信箱：
开户银行：	开户银行：中国建设银行股份有限公司深圳南山支行
账　号：	账　号：44250100000500001822

合同签订时间：2024年7月31日

6.5、宝安区人民医院整体改造工程(二期)项目地下管线探测测绘

宝安区建筑工务署履约评价：

2026.2.5 日发布

https://www.baoan.gov.cn/bajzgwj/gkmlpt/content/12/12633/post_12633553.html#20232

24	宝安区人民医院整体改造工程（二期）	施工（物流）	深圳市星中恒建筑工程有限公司	合格
			三维海容（青岛）科技有限公司	合格
		施工（电梯）	通力电梯有限公司	合格
		施工（I标装饰）	浙江亚厦装饰股份有限公司	合格
			深圳直角设计工程有限公司	合格
		施工（II标装饰）	上海市建筑装饰工程集团有限公司	合格
		施工（III标装饰）	苏州金螳螂建筑装饰股份有限公司	良好
		全过程工程咨询	浙江江南工程管理股份有限公司	合格
		设计	香港华艺设计顾问（深圳）有限公司	不合格
		其他类（检测）	深圳市大升勘测技术有限公司	良好
		其他类（第三方监测）	建设综合勘察研究设计院有限公司	合格

七、信用情况

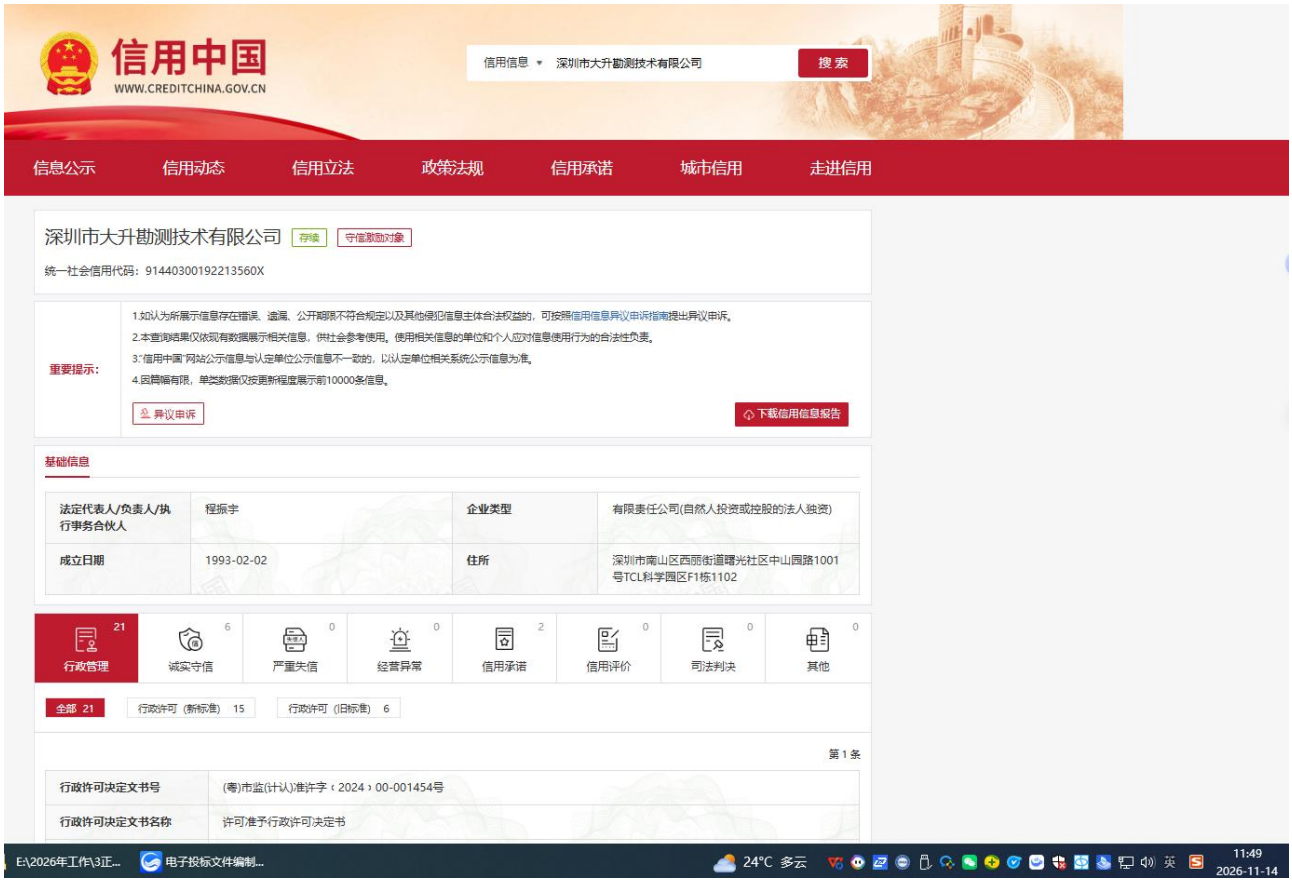
信用中国
WWW.CREDITCHINA.GOV.CN
信用信息
深圳市大升勘测技术有限公司
搜索
信息公示
信用动态
信用立法
政策法规
信用承诺
城市信用
走进信用
深圳市大升勘测技术有限公司
存续
守信激励对象
统一社会信用代码：91440300192213560X
重要提示：
1.如认为所展示信息存在错误、遗漏、公开期限不符合规定以及其他侵犯信息主体合法权益的，可按照信用信息异议申诉指南提出异议申诉。
2.本查询结果仅依现有数据展示相关信息，供社会参考使用。使用相关信息的单位和个人应对信息使用行为的合法性负责。
3.“信用中国”网站公示信息与认定单位公示信息不一致的，以认定单位相关系统公示信息为准。
4.因篇幅有限，单类数据仅按更新程度展示前10000条信息。
异议申诉
下载信用信息报告
基础信息
法定代表人/负责人/执行事务合伙人
程振宇
企业类型
有限责任公司(自然人投资或控股的法人独资)
成立日期
1993-02-02
住所
深圳市南山区西丽街道曙光社区中山园路1001号TCL科学园区F1栋1102
行政管理
诚实守信
严重失信
经营异常
信用承诺
信用评价
司法判决
其他
全部 21
行政许可（新标准） 15
行政许可（旧标准） 6
第 1 条
行政许可决定文书号
(粤)市监(计认)准许字〔2024〕00-001454号
行政许可决定文书名称
许可准予行政许可决定书

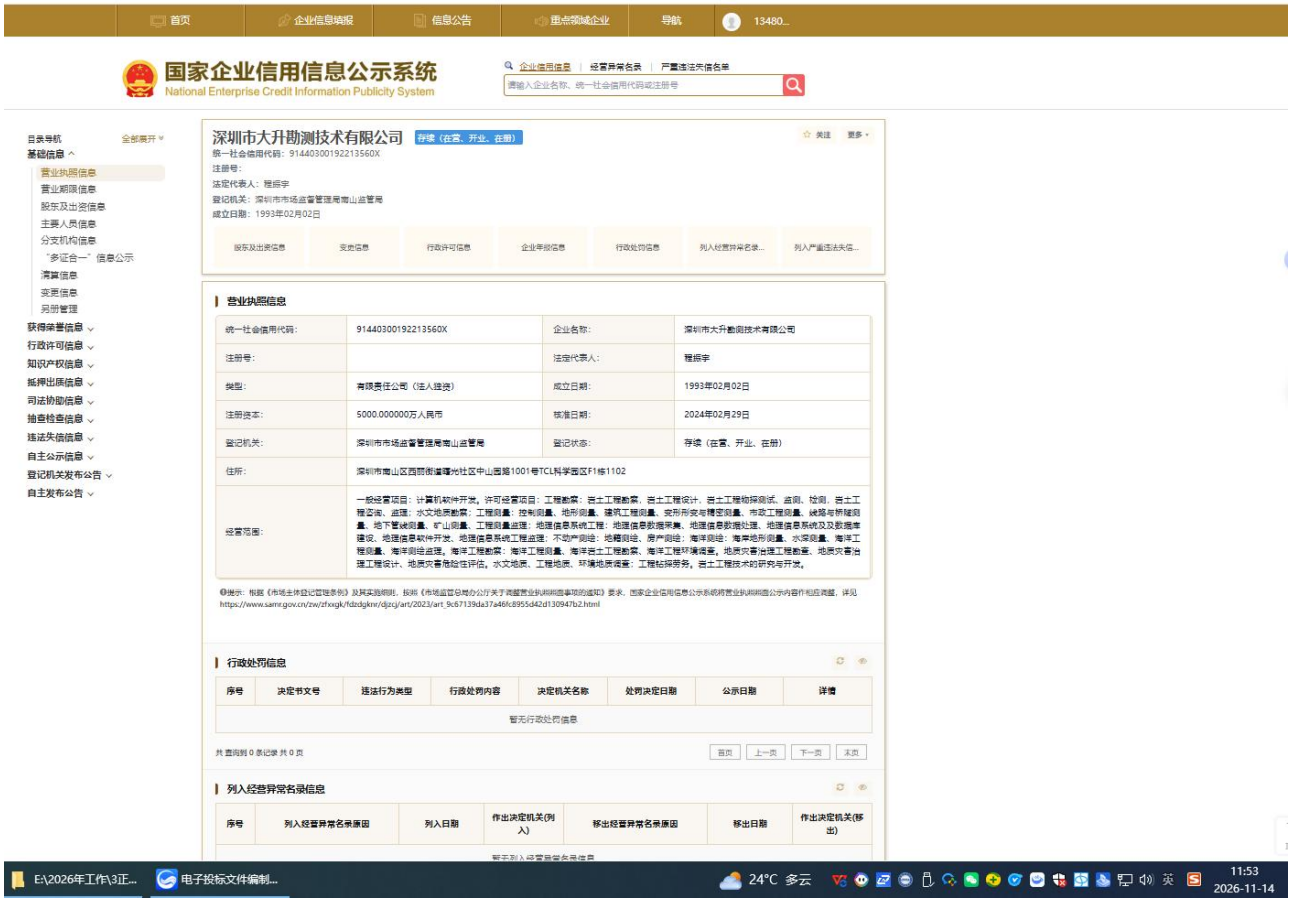
国家企业信用信息公示系统
National Enterprise Credit Information Publicity System
深圳市大升勘测技术有限公司
存续（在营、开业、在册）
营业执照信息
统一社会信用代码：
91440300192213560X
企业名称：
深圳市大升勘测技术有限公司
注册号：
法定代表人：
程振宇
类型：
有限责任公司（法人独资）
成立日期：
1993年02月02日
注册资本：
5000.000000万人民币
核准日期：
2024年02月29日
登记机关：
深圳市市场监督管理局南山监管局
登记状态：
存续（在营、开业、在册）
住所：
深圳市南山区西丽街道曙光社区中山园路1001号TCL科学园区F1栋1102
经营范围：
一般经营项目：计算机软件开发。许可经营项目：工程勘察：岩土工程勘察，岩土工程设计，岩土工程物探测试、监测、检测，岩土工程咨询、监理；水文地质勘察；工程测量：控制测量、地形测量。建筑工程测量。变形形变与精密测量。市政工程测量。线路与桥隧测量。地下管线测量。矿山测量。工程测量监理；地理信息系统工程；地理信息数据采集、地理信息数据处理、地理信息系统及及数据库建设、地理信息软件开发、地理信息系统工程监理；不动产测绘；地籍测绘、房产测绘；海洋测绘；海洋地形测量、水深测量、海洋工程测量、海洋测绘监理。海洋工程勘察：海洋工程测量、海洋岩土工程勘察、海洋工程环境调查。地质灾害治理工程勘查、地质灾害治理工程设计、地质灾害危险性评估。水文地质、工程地质、环境地质调查；工程钻探服务。岩土工程技术的研究与开发。
行政处罚信息
序号
决定书文号
违法行为类型
行政处罚内容
决定机关名称
处罚决定日期
公示日期
详情
暂无行政处罚信息
列入经营异常名录信息
序号
列入经营异常名录原因
列入日期
作出决定机关(列入)
移出经营异常名录原因
移出日期
作出决定机关(移出)



主办单位：国家市场监督管理总局
地址：北京市西城区三里河东路八号 邮政编码：100820 备案号：京ICP备18022388号-2
业务咨询与技术支持联系方式 使用帮助

E:\2026年工作\3正... 电子投标文件编制... 非常潮湿 11:54 2026-11-14

红色警示

企业名称： 深圳市大升勘测技术有限公司 查询

导出xls 导出json 导出xml

序号	责任主体	警示期限	警示事由	警示部门
没有找到你要查询的记录				

显示 1 到 0 共 0 记录


今天是2026年11月14日，星期六，欢迎您访问深圳市住房和建设局网站。 IPv6
无障碍 进入关怀版 繁體版 手机版
深圳市住房和建设局
首页 信息公开 政务服务 互动交流
请输入关键词
当前位置： 首页 > 信息公开 > 专题专栏 > 信用信息双公示
深圳市住房和建设局信用信息双公示专栏
行政处罚 行政许可 行政处罚信用修复流程
深圳市大升勘测技术有限公司
查询
异议申请 查看事项目录 数据下载：行政处罚基本信息.xls
案件名称（行政相对人） 处罚决定日期 发布日期
没有找到匹配的记录
广东省建设行业
数据开放平台
行业大数据 企业信息 人员信息 项目信息 诚信信息
企业不良行为 企业欠薪投诉 人员不良行为 企业黑名单 人员黑名单
深圳市大升勘测技术有限公司
请输入组织机构代码
搜索
企业名称 项目名称 处罚文号 处罚机构 处罚时间
暂无数据


广东省建设行业
数据开放平台
行业大数据
企业信息
人员信息
项目信息
诚信信息
企业不良行为
企业欠薪投诉
人员不良行为
企业黑名单
人员黑名单
深圳市大升勘测技术有限公司
请输入组织机构代码
搜索
企业名称
工程项目名称
欠薪涉及人数
欠薪金额（万元）
发生时间
暂无数据


广东省建设行业
数据开放平台
行业大数据
企业信息
人员信息
项目信息
诚信信息
企业不良行为
企业欠薪投诉
人员不良行为
企业黑名单
人员黑名单
深圳市大升勘测技术有限公司
请输入组织机构代码
搜索
企业名称
黑名单类型
认定单位
认定时间
暂无数据

投标人企业所有制情况申报表

致：深圳市罗湖区水务局

我方参加罗湖区小区正本清源巩固提升工程（第四批）（内窥检测、竣工测量）的投标，根据招标文件要求就本企业所有制及控股情况申报如下，并承担申报不实的责任。

申报人姓名	深圳市大升勘测技术有限公司	
企业所有制	☑民营企业　　□国有企业　　□其他：	
控股股东/投资人	深圳迅捷智能监测设备有限公司	出资比（ 100 ）%
非控股股东/投资人	/	出资比（ ）%
管理关系单位名称	管理关系单位名称	无
	被管理关系单位名称	无
备　注	无	

注：1.本表后需附投标人的股权证明材料，如国家企业信用信息公示系统或各级市场监督管理局公示的企业信息持股情况截图，如未提供，造成资格审查或评标时相关情况不被认可的后果由投标人自负。

2.管理关系单位指与不具有出资持股关系的其他单位之间存在管理与被管理关系的单位；

3.如无相关情况，请在相应栏中填写“无”。

投标人：深圳市大升勘测技术有限公司（加盖公章）

法定代表人（负责人）或其委托代理人：_____（签字或加盖私章）

2026 年 11 月 12 日

中小企业声明函

本企业（联合体）参加深圳市罗湖区水务局（单位名称）的罗湖区小区正本清源巩固提升工程（第四批）（内窥检测、竣工测量）（项目名称）招标投标活动，工程服务全部由符合政策要求的中小企业承接。相关企业（含联合体中的中小企业）的具体情况如下：

深圳市大升勘测技术有限公司企业从业人员 90 人，营业收入为 12544.784253 万元，资产总额为 22126.426657 万元，根据《关于印发中小企业划型标准规定的通知》（工信部联企业〔2011〕300 号）的划分标准，属于 其它未列明行业（本招标项目所属行业） 行业的小型企业（中型企业、小型企业、微型企业）。

……

以上企业不属于大企业的分支机构，不存在控股股东为大企业的情形，也不存在与大企业的负责人为同一人的情形。

本企业对上述声明内容的真实性负责。如有虚假，将依法承担相应责任。

企业名称（盖章）：深圳市大升勘测技术有限公司

日期：2026 年 11 月 14 日

注： 从业人员、营业收入、资产总额填报上一年度数据，无上一年度数据的新成立企业可不填报。招标人同等条件下优先选择符合条件的中小企业中标的，投标人属于招标项目所属行业的中小企业且提供声明函后，方可适用该条款。